

STATISTIK VON RHEINLAND-PFALZ

BAND 220

GEMEINDESTATISTIK
RHEINLAND-PFALZ 1970

TEIL I: GEBÄUDE UND WOHNUNGEN 1968



HERAUSGEBER
STATISTISCHES LANDESAMT RHEINLAND-PFALZ
BAD EMS 1971

Druck und Vertrieb: Statistisches Landesamt Rheinland-Pfalz,
5427 Bad Ems, Mainzer Straße 15/16, Telefon (0 26 03) * 20 91

Preis: DM 20,00

Nachdruck mit Quellenangabe bei Einsenden eines Belegexemplars gestattet

Vorwort

Mit den Gemeindeergebnissen der Gebäude- und Wohnungszählung 1968 wird der erste Teil der auf fünf Bände festgelegten ländereinheitlichen „Gemeindestatistik 1970“ für das Gebiet des Landes Rheinland-Pfalz vorgelegt. Die Anschlußbände nehmen die Regionaldaten der Volks- und Berufszählung 1970, der Arbeitsstättenzählung 1970, der Landwirtschaftszählung 1971/72 sowie weitere gemeindliche Strukturdaten aus dem statistischen Standardprogramm auf. Damit kann erstmals wieder seit dem Zählungswerk 1960/61 eine umfassende Darstellung der wirtschaftlichen und sozialen Struktur der Gemeinden gegeben werden, und zwar — den stetig wachsenden Forderungen nach detaillierten kleinräumlichen Planungsunterlagen folgend — in noch weit feinerer Gliederung als zehn Jahre zuvor.

Die dreibändige „Gemeindestatistik 1960/61“ (Bände 109 bis 111 der Reihe „Statistik von Rheinland-Pfalz“) mit 151 Daten für jede Gemeinde und mit 256 Angaben für solche mit über 3 000 Einwohnern war schon beträchtlich über den Umfang der Gemeindestatistik von 1950 (Band 21) mit ihren 87 Einzelergebnissen je Gemeinde hinausgegangen. Mit der fünf-bändigen „Gemeindestatistik 1970“ werden dem Konsumenten jetzt für jede Gemeinde etwa 350 Angaben zur Verfügung gestellt. Das Werk erfährt seine Abrundung durch das „Amtliche Gemeindeverzeichnis 1971“ und ein „Verzeichnis der Ortsteile und Wohnplätze“.


Der vorliegende Band enthält alle nach dem vereinbarten Gemeindeveröffentlichungsprogramm aufbereiteten Ergebnisse der Gebäude- und Wohnungszählung vom 25. Oktober 1968. In 107 Spalten werden wichtige gebäude- und wohnungsstatistische Daten für die rheinland-pfälzischen Regierungsbezirke, Landkreise, kreisfreien Städte und die übrigen Gemeinden in der Gliederung nach dem Kreis- und Gemeindegemeinschaftsschlüssel dargeboten. Ein alphabetisch geordnetes Gemeindeverzeichnis im Anhang ermöglicht ein rasches und sicheres Auffinden der gewünschten Gemeinde. Dabei ist den Namen derjenigen Gemeinden, deren Ergebnisse wegen zwischenzeitlicher territorialer Veränderungen nicht oder nur unter Vorbehalt mit solchen aus früheren Zählungen vergleichbar sind, zur Kennzeichnung ein Stern (*) vorangestellt.

Die Herausgabe dieses ersten Teils der „Gemeindestatistik 1970“ hat sich durch die ab 7. Juni 1969 in Rheinland-Pfalz eingeleitete territoriale Verwaltungsreform verzögert. Im Zuge dieser Reform erfolgten neben der Neugliederung der kreisfreien Städte und Landkreise auch in erheblichem Umfange Auflösungen, Neubildungen oder Umgliederungen von Gemeinden. Berücksichtigt wurden in der vorliegenden Veröffentlichung die Veränderungen nach dem Dritten bis Neunten Verwaltungsvereinfachungsgesetz, das heißt der Gebietsstand vom 7. November 1970.

Bad Ems, im März 1971

Statistisches Landesamt Rheinland-Pfalz

Dr. W. Nellesen



Inhalt

	Seite
I. Vorbemerkungen	
1. Allgemeine Hinweise	7
2. Begriffe	8
II. Tabellen	
1. Ergebnisse für Kreise, Regierungsbezirke, Land	12
2. Ergebnisse für Gemeindegrößenklassen	20
3. Gemeindeergebnisse	24
Regierungsbezirk Koblenz	
Kreisfreie Stadt Koblenz	24
Landkreis Ahrweiler	24
Landkreis Altenkirchen (Ww.)	32
Landkreis Bad Kreuznach	48
Landkreis Birkenfeld	64
Landkreis Cochem-Zell	80
Landkreis Mayen-Koblenz	88
Landkreis Neuwied	104
Oberwesterwaldkreis	112
Rhein-Hunsrück-Kreis	128
Rhein-Lahn-Kreis	152
Untewesterwaldkreis	168
Regierungsbezirk Trier	
Kreisfreie Stadt Trier	184
Landkreis Berncastel-Wittlich	184
Landkreis Bitburg-Prüm	200
Landkreis Daun	232
Landkreis Trier-Saarburg	248
Regierungsbezirk Rheinhessen-Pfalz	
Kreisfreie Stadt Frankenthal (Pfalz)	272
Kreisfreie Stadt Kaiserslautern	272
Kreisfreie Stadt Landau in der Pfalz	272
Kreisfreie Stadt Ludwigshafen am Rhein	272
Kreisfreie Stadt Mainz	272
Kreisfreie Stadt Neustadt an der Weinstraße	272
Kreisfreie Stadt Pirmasens	272
Kreisfreie Stadt Speyer	272
Kreisfreie Stadt Worms	272
Kreisfreie Stadt Zweibrücken	272
Landkreis Alzey-Worms	272
Landkreis Bad Dürkheim	280
Donnersbergkreis	288
Landkreis Germersheim	296
Landkreis Kaiserslautern	304
Landkreis Kusel	312
Landkreis Landau-Bad Bergzabern	328
Landkreis Ludwigshafen	336
Landkreis Mainz-Bingen	336
Landkreis Pirmasens	352
Landkreis Zweibrücken	360

Anhang

Alphabetisches Verzeichnis der Gemeinden in Rheinland-Pfalz (Stand 7. 11. 1970)	1*
Alphabetisches Verzeichnis der in der Zeit vom 26. 10. 1968 bis einschließlich 7. 11. 1970 aufgelösten Gemeinden	24*
Weitere Veröffentlichungen zum Thema dieses Bandes	29*

Zeichenerklärungen

-	= nichts vorhanden	ϕ	= Durchschnitt
0	= Zahl ist vorhanden, aber kleiner als die Hälfte der kleinsten in der betreffenden Tabelle gewählten Stelleneinheit	p	= vorläufige Angabe
·	= kein Nachweis vorhanden/Angabe nicht möglich	r	= berichtigte Angabe
...	= Angabe fällt später an	s	= geschätzte Angabe
()	= Angabe, deren Aussagewert infolge geringer Feldbesetzung gemindert ist		

Bei Abgrenzung von Größenklassen wird im allgemeinen anstelle einer ausführlichen Beschreibung wie „von 50 bis unter 100“ die Kurzform „50 - 100“ verwendet. Differenzen in den Summen sind durch Runden der Zahlen bedingt.

Ein Sternchen (*) vor der Gemeindegeschlüsselnummer bedeutet, daß der Vergleich mit früheren Zählungsergebnissen durch Gebietsänderungen eingeschränkt ist.

I. Vorbemerkungen

1. Allgemeine Hinweise

Zum Stichtag 25. Oktober 1968 fand auf Grund des Gesetzes über die Gebäude- und Wohnungszählung 1968 (Wohnungszählungsgesetz 1968) vom 18. März 1968 (BGBl. I S. 225) im gesamten Bundesgebiet eine Gebäude- und Wohnungszählung statt. Die Zählung stand für den Bereich des Landes Rheinland-Pfalz unter der Leitung des Statistischen Landesamtes. Durch den Runderlaß der Staatskanzlei vom 13. Mai 1968 (Ministerialblatt der Landesregierung Rheinland-Pfalz vom 30. Mai 1968) wurden die Gemeinden mit der örtlichen Durchführung der Erhebung beauftragt.

Bei der Gebäude- und Wohnungszählung 1968 sind — im Sinne der nachfolgenden Begriffsbestimmungen — alle Wohngebäude, sonstigen Gebäude, Wochenend- und Ferienhäuser sowie die ständig bewohnten Unterkünfte erfaßt worden. In diesen Gebäuden und Unterkünften wurden alle Wohnungen und Wohngelegenheiten gezählt. Nicht einbezogen sind Anstaltsgebäude ohne Wohnungen sowie Gebäude, die von ausländischen Streitkräften in Anspruch genommen (also nicht privatrechtlich gemietet) waren.

Insgesamt wird für jede Gemeinde das volle Programm mit 107 Einzelergebnissen nachgewiesen, wobei die tabellarische Gliederung ländereinheitlich abgestimmt ist, so daß die dargestellten Tatbestände Spalte für Spalte mit den entsprechenden Veröffentlichungen der anderen Länder der Bundesrepublik vergleichbar sind.

Die Gemeinden sind nach Regierungsbezirken und Landkreisen, innerhalb der Landkreise in alphabetischer Reihenfolge angeführt. Aus technischen Gründen konnte dabei — insbesondere bei längeren Gemeindennamen — nicht in allen Fällen die amtliche Schreibweise verwendet werden. Jedem Gemeindennamen ist die Gemeindeschlüsselnummer als statistische Kennziffer vorangesetzt. Das als Anhang beigegebene alphabetische Gemeindeverzeichnis in amtlicher Schreibweise verweist auf diese Kennziffer und erleichtert so das Auffinden einzelner Gemeinden.

Um dem Erfordernis einer verwaltungsnahen Darstellung im Zuge der territorialen Verwaltungsreform gerecht zu werden, sind die Ergebnisse der 68er Zählung auf den Gebietsstand 7. November 1970 umgerechnet worden. Die hierdurch bedingte Verzögerung in der Veröffentlichung der Ergebnisse mußte im Interesse einer längerwährenden Aktualität sowie einer unmittelbaren gebietlichen Übereinstimmung mit den Folgebänden der Gemeindestatistik 1970 in Kauf genommen werden. Weiterhin wurden, um einen Vergleich wenigstens des Gesamtwohnungsbestandes am 25. Oktober 1968 mit den Bestandszahlen der Zählungen 1956 und 1961 zu gewährleisten, diese ebenfalls auf den Gebietsstand 7. November 1970 umgerechnet. Für

die übrigen Daten ist zu beachten, daß bei zahlreichen Gemeinden der Vergleich mit früheren Zählungsergebnissen durch Gebietsstandsänderungen eingeschränkt ist; diese Gemeinden sind im alphabetischen Gemeindeverzeichnis durch einen Stern (*) gekennzeichnet.

Beim Vergleich der Wohnungsbestandszahlen von 1961 und 1968 ist zu berücksichtigen, daß bei der Gebäudezählung 1961 die Eintragungen des Gebäudeeigentümers auf der Gebäudeliste sowohl für die Zahl der Wohnungen als auch für deren Ausstattung mit Küche oder Kochnische entscheidend waren. Bei der Gebäude- und Wohnungszählung 1968 wurden dagegen die Angaben des Wohnungsinhabers auf dem Wohnungs- und Haushaltsbogen ausgewertet. Durch die subjektive Entscheidung des Ausfüllungspflichtigen (1961 des Gebäudeeigentümers, 1968 des Wohnungsinhabers), ob eine Küche oder Kochnische als normale oder nur als behelfsmäßige Lösung anzusehen ist, können die Ergebnisse insofern beeinflusst sein, daß 1961 eine nicht quantifizierbare Anzahl von Wohngelegenheiten zu Wohnungen aufgewertet worden sind.

Die 107spaltige Gemeindetabelle gliedert sich nach folgenden Erhebungsmerkmalen:

Erhebungsmerkmal	Lfd. Nr. der Tabellen- spalten
<i>Gebäudearten</i>	1— 11
<i>Wohngebäude</i>	
nach Art der Wasserversorgung	12— 20
nach Art der Fäkalien- und Schmutzwasserbeseitigung	21— 29
nach Art der Gebäude	30— 34
nach Baualter	35— 37
<i>Gebäude mit Eigentumswohnungen</i>	38— 39
<i>Gesamtwohnungsbestand 1956, 1961, 1968</i>	40— 42
<i>Wohnungen</i>	
insgesamt, darunter öffentlich gefördert	43— 45
nach Baualter der Gebäude	46— 53
nach Zahl der Räume (mit ihrer Gesamtwohnfläche)	54— 67
nach Art der Ausstattung	68— 70
nach Art der Beheizung	71— 73
<i>Bewohnte Wohnungen</i>	74— 81
<i>Mietwohnungen in Wohngebäuden</i>	
mit Mietangaben	82— 87
<i>Zweitwohnungen</i>	88— 89
<i>Wohngelegenheiten</i>	90— 93
<i>Wohnparteien</i>	94—107

Durch Zusammenfassen einzelner Tabellenspalten können weitere Ergebnisse gewonnen werden:

Gebäude und Unterkünfte insgesamt

- Lfd. Nr. 1 (Wohngebäude)
- + Lfd. Nr. 4 (Wochenend- und Ferienhäuser mit 50 oder mehr qm Wohnfläche)
- + Lfd. Nr. 5 (Wochenend- und Ferienhäuser unter 50 qm Wohnfläche)
- + Lfd. Nr. 6 (Sonstige Gebäude mit Wohnungen)
- + Lfd. Nr. 9 (Bewohnte Unterkünfte)

Wohneinheiten insgesamt

- Lfd. Nr. 42 (Gesamtwohnungsbestand)
- + Lfd. Nr. 90 (Wohngelegenheiten)

Wohnungen in landwirtschaftlichen Gebäuden

- Lfd. Nr. 2 (Wohnungen in Wohngebäuden)
- abzügl. lfd. Nr. 30
- abzügl. lfd. Nr. 31 × 2
- abzügl. lfd. Nr. 33

In der unter lfd. Nr. 95 ausgewiesenen Zahl sind alle Personen enthalten, die in einer bei der Gebäude- und Wohnungszählung 1968 erfaßten Wohnung oder Wohngelegenheit wohnten, mit Ausnahme der Personen in Zweitwohnungen und Zweitwohngelegenheiten (z. B. in Wochenend- und Ferienhäusern) und in den von Angehörigen ausländischer Streitkräfte gemieteten Wohnungen. Es sind also auch solche Personen mitgezählt, die in der jeweiligen Gemeinde zwar ihre Hauptwohnung haben, zum Zeitpunkt der Zählung jedoch (auch wenn für längere Zeit) abwesend waren oder sich überwiegend in einer anderen Gemeinde aufhielten. Wenn diese Personen in der anderen Gemeinde als Untermieter untergebracht waren, wurden sie dort ebenfalls als eigene Wohnpartei erfaßt und bei der Zahl der Personen mit einbezogen. Insassen einer Anstalt, soweit sie keine eigene Wohnung haben, sind dagegen nicht erfaßt worden. Die unter lfd. Nr. 95 ausgewiesene Zahl der Personen kann also nicht der fortgeschriebenen Einwohnerzahl der Gemeinde (Wohnbevölkerung) gleichgesetzt werden.

2. Begriffe

Ausstattung

Die Wohngebäude werden unterschieden nach Art der Wasserversorgung und nach Art der Fäkalienbeseitigung. Unter „Anschluß an Wasser-Netz“ ist nur der Anschluß an ein öffentliches, genossenschaftliches oder werkseigenes Wassernetz zu verstehen. Ebenso sind unter „Anschluß an Kanalisation für Fäkalien mit oder ohne Schmutzwasser“ nur Wohngebäude mit einem Anschluß an ein öffentliches Netz zur Beseitigung von Fäkalien und Abwasser enthalten. Als „Eigene Wasserversorgungsanlage“ wurden nur solche Anlagen berücksichtigt, die mit einer mechanisch betriebenen Pumpe und mit mindestens einer Wasserzapfstelle im Gebäude ausgestattet sind. Als „Hauskläranlagen“ zählen sowohl biologische als auch mechanische Kläranlagen (z. B. Senk- oder Sickergruben).

Eigentümerwohnungen

Als Eigentümerwohnungen werden Wohnungen, die vom Gebäudeeigentümer selbst bewohnt sind, ausgewiesen. Hierzu zählen auch die vom Woh-

nungseigentümer selbst bewohnten Eigentümerwohnungen.

Gebäude

Als Gebäude im Sinn der Zählung gilt jedes freistehende oder durch Brandmauer von einem anderen getrennte Bauwerk, soweit es mindestens eine Wohnung oder am Zählungstichtag bewohnte Wohngelegenheit enthält. Bei Doppel-, Gruppen- oder Reihenhäusern sowie Wohnblocks zählt jedes einzelne Bauwerk, das von dem anderen durch eine Trennmauer vom Keller bis zum Dach geschieden ist, als selbständiges Gebäude.

Mietwohnungen

Als Mietwohnungen gelten alle Wohnungen, die sich nicht im Eigentum des Wohnungsinhabers befinden. Hierbei ist es gleichgültig, ob für diese Wohnung zum Zeitpunkt der Zählung eine Miete gezahlt wurde oder nicht (z. B. bei kostenloser Überlassung von Werks- oder Stiftswohnungen).

Mieter

Als Mieter gilt, wer das Recht zur Wohnungsnutzung durch Mietvertrag mit dem Eigentümer des Gebäudes oder der Wohnung erworben hat. Hierbei ist es gleichgültig, ob für diese Wohnung am Zählungstichtag tatsächlich Miete gezahlt wurde oder nicht.

Öffentlich geförderte Wohnungen

Als öffentlich gefördert gilt eine Wohnung, wenn sie nach der Währungsreform (20. Juni 1948) fertiggestellt worden ist und wenn für sie im Rahmen des sozialen Wohnungsbaues öffentliche Mittel bewilligt worden sind. Bei den öffentlichen Mitteln kann es sich um ein öffentliches Baudarlehen (staatliches Baudarlehen), aber auch um Annuitätsbeihilfen (Zins- und Tilgungsbeihilfen) oder Aufwendungszuschüsse handeln. Die als Eigenkapitalersatz dienenden Aufbaudarlehen nach dem Lastenausgleichsgesetz gelten nicht als öffentliche Mittel. Auch wenn die öffentlichen Mittel nach dem 31. August 1965 freiwillig vorzeitig zurückgezahlt (abgelöst) worden sind, gilt die Wohnung zum Zeitpunkt der Zählung noch als öffentlich gefördert.

Räume

Als Räume wurden Wohn- und Schlafräume mit 6 und mehr qm Fläche sowie alle Küchen und gewerblich genutzten Räume in der Wohnung gezählt.

Sonstige Gebäude

„Sonstige Gebäude“, bei früheren Zählungen als „Nichtwohngebäude“ bezeichnet, sind solche Gebäude, welche zu weniger als der Hälfte Wohnzwecken dienen, aber mindestens eine Wohnung (leerstehend oder bewohnt) bzw. bewohnte Wohngelegenheit enthalten. Hierzu gehören z. B. Fabrik- oder Verwaltungsgebäude, Schulen, Geschäftshäuser, Hotels, die überwiegend für gewerbliche, soziale, kulturelle oder Verwaltungszwecke bestimmt sind oder genutzt werden.

Unterkünfte

Als Unterkünfte, 1950 und 1956 „Notwohngebäude“, 1961 „Sonstige Unterkünfte“, wurden

erfaßt ständig bewohnte Behelfsheime, Baracken, Bunker, Wohnlauben, Wohnwagen, Schiffe usw. Zu den Unterkünften zählen allerdings auch die in der Regel nicht ständig bewohnten Wochenend- und Ferienhäuser mit unter 50 qm Wohnfläche.

Wohngebäude

Als Wohngebäude, 1950 und 1956 „Normalwohngebäude“ einschließlich Behelfsheimen mit 30 und mehr qm Wohnfläche, sind solche Gebäude ausgewiesen, die ausschließlich oder mindestens zur Hälfte Wohnzwecken dienen, auch wenn sie zum Zeitpunkt der Zählung leerstanden. Zu den Wohngebäuden zählen auch landwirtschaftliche Wohngebäude sowie Wochenend- und Ferienhäuser mit 50 und mehr qm Wohnfläche.

Wochenend- und Ferienhäuser

Hierzu zählen Gebäude, die entweder nur zu bestimmten Jahreszeiten, über das Wochenende oder an bestimmten Wochentagen bewohnt werden und somit dem Eigentümer lediglich als „zweite Wohnung“ dienen. Wochenend- und Ferienhäuser mit weniger als 50 qm Wohnfläche werden zu den Unterkünften gerechnet.

Wohnungen

Als Wohnungen, 1950 und 1956 „Normalwohnungen“, wurden die selbständigen Wohneinheiten erfaßt, die aus einem Raum oder mehreren, in der Regel zusammenliegenden Räumen mit eigener Küche oder Kochnische bestehen und nicht im Kellergeschoß oder in einer Unterkunft liegen.

Wohngelegenheiten

Wohneinheiten ohne eigene bauplanmäßig vorgesehene Küche oder Kochnische und Wohneinheiten, die sich im Kellergeschoß oder in Unterkünften befinden, zählen als Wohngelegenheiten, 1950 und 1956 „Notwohnungen“, 1961 „Sonstige Wohngelegenheiten“.

Wohnpartei


Wohnpartei ist jede Personengemeinschaft (Haushalt), die eine gemeinsame Hauswirtschaft führt, das heißt ihre Lebensbedürfnisse gemeinsam finanziert und insbesondere zusammenwohnt. Als Wohnpartei gilt auch jede für sich allein wirtschaftende Einzelperson.

Wohnfläche

Unter Wohnfläche ist die Gesamtfläche aller Räume (einschl. Flur, Bad, WC, Speisekammer usw.) einer Wohnung zu verstehen, gleichgültig, ob es sich um selbstgenutzte, untervermietete, gewerblich genutzte Räume oder um außerhalb der Wohnung liegende bewohnte Räume (Mansarden u. a.) handelt. Bei Räumen mit schrägen Wänden (Dachwohnungen) war die unter der Schräge liegende Fläche nur halb zu rechnen.

Zweitwohnungen

Zweitwohnungen sind Wohneinheiten (z. B. in Ferien- und Wochenendhäusern), die von einer Wohnpartei oder Angehörigen einer Wohnpartei nur zeitweilig bewohnt werden.



II. Tabellen

1. *Kreise, Regierungsbezirke, Land*
2. *Gemeindegrößenklassen*
3. *Gemeinden*

Schlüssel-Nr.	Kreis	Wohngebäude ohne Wochenend- und Ferienhäuser			Wochenend- und Ferienhäuser		Sonstige Gebäude mit Wohnungen			Unterkünfte		
		Gebäude	Wohnungen		mit 50 oder mehr qm Wohnfläche	unter 50 qm Wohnfläche	Gebäude	Wohnungen		Unterkünfte	Wohngelegenheiten	
			insgesamt	darin Personen				insgesamt	darin Personen		insgesamt	darin Personen
1	2	3	4	5	6	7	8	9	10	11		

REGIERUNGSBEZIRK KOBLENZ

STADTKREIS

111 STADTKR. KOBLENZ 13547 38815 111034 - 2 672 1472 3962 229 295 1107

LANDKREISE

131 LANDKR. AHRWEILER 21409 31149 96856 276 335 744 1100 3117 166 216 618
132 LANDKR. ALTENKIRCHEN WW 24434 35843 116008 79 82 740 1254 3764 95 115 383
133 LANDKR. BAD KREUZNACH 28046 43363 138226 75 164 971 1881 5155 177 266 819
134 LANDKR. BIRKENFELD 18041 28292 89932 35 81 656 995 2825 72 149 503
135 LANDKR. COCHEM-ZELL 14754 19144 64663 46 37 445 628 1963 48 61 173
137 LANDKR. MAYEN-KOBLENZ 35223 56312 173934 62 52 1297 2292 6539 219 303 976
138 LANDKR. NEUWIED 28288 45902 138925 182 206 1170 2033 5656 161 269 872
139 OBERWESTERWALDKREIS 16449 21542 75222 98 98 383 588 1800 47 54 143
140 RHEIN-HUNSRUECK-KREIS 17620 24495 84261 108 99 626 1048 2999 56 66 172
141 RHEIN-LAHN-KREIS 21722 36674 113320 69 136 801 1315 3779 127 157 560
142 UNTERWESTERWALDKREIS 17113 25733 80926 39 63 534 820 2398 58 81 220

KOBLENZ 256646 407264 1283307 1069 1355 9039 15426 43957 1455 2032 6546

REGIERUNGSBEZIRK TRIEP

STADTKREIS

211 STADTKR. TRIER 13835 32889 97404 9 13 653 1297 3643 82 243 1068

LANDKREISE

231 LANDKR. BERNKASTEL-WITTL. 24536 31774 107789 76 98 603 842 2511 71 76 218
232 LANDKR. BITBURG-PRUEM 20804 25333 92937 127 122 485 760 2222 101 110 380
233 LANDKR. DAUN 12769 15827 57324 172 113 304 415 1242 33 35 79
235 LANDKR. TRIER-SAARBURG 24036 30693 114860 63 160 445 726 2253 69 73 185

TRIER 95979 136516 470314 447 496 2490 4040 11871 356 537 1930

REGIEPUNGSBEZIRK RHEINHESSEN-PFALZ

STADTKREISE

311 STADTKR. FRANKENTHAL (PF) 5460 12768 36726 - - 226 507 1346 71 127 544
312 STADTKR. KAISERSLAUTERN 13048 35988 96574 14 33 608 1242 3352 104 126 349
313 STADTKR. LANDAU (PF) 4399 9870 28501 - 1 284 563 1629 46 148 581
314 STADTKR. LUDWIGSHAFEN 19771 59730 163682 - - 382 983 2614 137 237 961
315 STADTKR. MAINZ 17304 54660 152108 1 1 783 2122 4960 291 517 1735
316 STADTKR. NEUSTADT WEINSTP 8454 17059 48616 3 3 491 991 2767 42 84 273
317 STADTKR. PIRMASENS 7354 19994 54104 4 33 387 1041 2732 45 48 114
318 STADTKR. SPEYER 5673 13387 37398 9 7 335 710 1922 14 48 144
319 STADTKR. WORMS 12399 26456 74014 - 2 383 743 1897 140 167 589
320 STADTKR. ZWEIBRUECKEN 5332 11762 32024 - 9 205 387 1040 31 33 100

LANDKREISE

331 LANDKR. ALZEY-WORMS 22277 28786 95186 10 307 498 706 2144 67 89 311
332 LANDKR. BAD DJERKHEIM 24831 37488 111344 157 364 660 1071 3065 111 164 590
333 DONNERSBERGKREIS 14984 20332 65606 30 89 294 455 1324 44 63 220
334 LANDKR. GERMERSHEIM 18120 26309 85790 2 4 364 611 1826 84 102 358
335 LANDKR. KAISERSLAUTERN 19215 28796 87283 46 101 412 723 2015 107 129 447
336 LANDKR. KUSEL 18264 24861 82174 5 19 421 664 1932 46 51 149
337 LANDKR. LANDAU-BAD BERGZ. 23121 31464 99606 49 138 545 903 2592 101 129 470
338 LANDKR. LUDWIGSHAFEN 24485 36571 111159 27 108 451 759 2181 182 228 773
339 LANDKR. MAINZ-BINGEN 29431 45563 141477 21 113 849 1481 4190 119 220 790
340 LANDKR. PIRMASENS 16624 24396 78385 70 108 424 661 2016 65 87 266
341 LANDKR. ZWEIBRUECKEN 6772 9613 32088 8 18 107 152 458 22 24 68

RHEINHESSEN-PFALZ 317318 575853 1713845 456 1458 9109 17475 48002 1869 2821 9832

RHEINLAND-PFALZ 669943 1119633 3467466 1972 3309 20638 36941 103830 3680 5390 18308

1) Anschluß nur für Schmutzwasser, Fäkalienabfuhr, Ableitung ohne Kläranlage in Graben oder Bach oder keine Fäkalienabfuhr oder -ableitung.

Wohngebäude ohne Wochenend- und Ferienhäuser																		Schlüssel-Nr.
nach Art der Wasserversorgung									nach Art der Fäkalien- und Schmutzwasserbeseitigung									
Anschluß an Wassernetz			Eigene Wasserversorgungsanlage			Sonstige oder keine Wasserversorgung im Gebäude			Anschluß an Kanalisation für Fäkalien mit oder ohne Schmutzwasser			Hauskläranlage			Sonstige Fäkalien- und Schmutzwasserbeseitigung 1)			
Gebäude	Wohnungen		Gebäude	Wohnungen		Gebäude	Wohnungen		Gebäude	Wohnungen		Gebäude	Wohnungen		Gebäude	Wohnungen		
	Zahl	% v. Sp.2		Zahl	% v. Sp.2		Zahl	% v. Sp.2		Zahl	% v. Sp.2		Zahl	% v. Sp.2		Zahl	% v. Sp.2	Zahl
12	13	14	15	16	17	18	19	20	21	22	23	24	25	26	27	28	29	

REGIERUNGSBEZIRK KOBLENZ

13474	38655	100	56	131	-	17	29	-	9945	32371	83	2590	4715	12	1012	1729	4	111
20832	30418	98	437	568	2	139	163	1	6802	11309	36	11606	16283	52	3001	3557	11	131
23290	34453	96	1016	1239	3	128	151	-	5966	9182	26	14504	21665	60	3964	4996	14	132
27541	42751	99	371	463	1	134	149	-	17268	28991	67	5300	7779	18	5478	6593	15	133
17820	28023	99	170	212	1	51	57	-	8462	14903	53	7304	10693	38	2275	2696	10	134
14539	18898	99	138	163	1	77	83	-	9347	12664	66	2440	3112	16	2967	3368	18	135
34790	55724	99	313	436	1	120	152	-	15707	27642	49	11387	17645	31	8129	11025	20	137
27646	45117	98	499	621	1	143	164	-	9454	18455	40	14182	21269	46	4652	6178	13	138
16326	21383	99	103	135	1	20	24	-	9062	12385	57	4559	5835	27	2828	3322	15	139
17433	24274	99	143	172	1	44	49	-	11307	16533	67	3125	4300	18	3188	3662	15	140
21303	36111	98	325	442	1	94	121	-	7788	14120	39	8059	16380	45	4975	6174	17	141
17023	25607	100	69	102	-	21	24	-	5974	9195	36	8370	12868	50	2769	3670	14	142

252018	401414	99	3640	4684	1	988	1166	-	117082	207750	51	94326	142544	35	45238	56970	14	
--------	--------	----	------	------	---	-----	------	---	--------	--------	----	-------	--------	----	-------	-------	----	--

REGIERUNGSBEZIRK TRIER

13741	32740	100	64	116	-	30	33	-	11985	29933	91	1218	1999	6	632	957	3	211
24202	31379	99	207	254	1	127	141	-	11537	16143	51	8476	10579	33	4523	5052	16	231
20259	24741	98	349	384	2	196	208	1	8222	10971	43	6966	8419	33	5616	5943	23	232
12614	15646	99	100	120	1	54	61	-	4171	5671	36	5857	7195	45	2740	2961	19	233
23651	30241	99	264	321	1	121	131	-	14461	19436	63	5033	6165	20	4542	5092	17	235
94467	134747	99	984	1195	1	528	574	-	50376	82154	60	27550	34357	25	18053	20005	15	

REGIERUNGSBEZIRK RHEINHESSEN-PFALZ

5422	12688	99	32	73	1	6	7	-	4591	11537	90	535	780	6	334	451	4	311
13020	35949	100	18	28	-	10	11	-	11157	32196	89	1254	2630	7	637	1162	3	312
4382	9849	100	13	16	-	4	5	-	4211	9425	95	128	307	3	60	139	1	313
19664	59575	100	74	116	-	33	39	-	18777	58052	97	341	639	1	653	1039	2	314
17144	54182	99	110	404	1	50	74	-	13628	48292	88	2305	3976	7	1371	2392	4	315
8410	16997	100	30	44	-	14	18	-	5292	12277	72	1733	2718	16	1429	2064	12	316
7309	19941	100	26	28	-	19	25	-	5331	15318	77	1672	3949	20	351	727	4	317
5563	13247	99	87	116	1	23	24	-	5206	12638	94	331	523	4	136	226	2	318
12217	26209	99	122	176	1	60	71	-	6169	17399	66	3610	5223	20	2620	3834	14	319
5273	11668	99	46	79	1	13	15	-	4037	8950	76	1042	2388	20	253	424	4	320
21745	28187	98	236	281	1	296	318	1	6818	9915	34	6058	7573	26	9401	11298	39	331
24649	37239	99	94	144	-	88	105	-	9240	14651	39	8016	12277	33	7575	10560	28	332
14548	19807	97	271	318	2	165	207	1	5401	8272	41	3145	4159	20	6438	7901	39	333
17835	25932	99	212	295	1	73	82	-	9372	14513	55	2690	3803	14	6058	7988	30	334
18909	28407	99	213	283	1	93	106	-	10589	16838	58	4416	6384	22	4210	5574	19	335
18053	24620	99	142	166	1	69	75	-	6219	8975	36	6064	8333	34	5982	7553	30	336
22934	31237	99	105	129	-	82	98	-	9099	13492	43	5189	6892	22	8833	11080	35	337
24135	36065	99	258	402	1	92	104	-	13939	21493	59	5165	7581	21	5381	7497	20	338
28919	44023	99	283	390	1	229	250	1	13197	23551	52	6663	9806	22	9571	12206	27	339
16510	24251	99	69	94	-	45	51	-	9110	13854	57	5058	7220	30	2456	3322	14	340
6592	9399	98	141	168	2	39	46	-	2312	3406	35	2229	3249	34	2231	2958	31	341

313233	570372	99	2582	3750	1	1503	1731	-	173694	375049	65	67644	100410	17	75980	100394	17	
--------	--------	----	------	------	---	------	------	---	--------	--------	----	-------	--------	----	-------	--------	----	--

659718	116533	99	7206	9629	1	3019	3471	-	341152	664953	59	189520	277311	25	139271	177369	16	
--------	--------	----	------	------	---	------	------	---	--------	--------	----	--------	--------	----	--------	--------	----	--

Schlüssel-Nr.	Kreis	Wohngebäude ohne Wochenend- und Ferienhäuser							Von den Gebäuden (Sp. 1 und 6) sind Gebäude mit Eigentumswohnungen		
		nach Art der Gebäude					errichtet . . .			Gebäude	darin Wohnungen
		Nichtlandwirtschaftliche Wohngebäude				Landwirtschaftliche Wohngebäude	bis 1900	1901 bis 1948	1949 oder später		
		mit einer Wohnung	mit zwei Wohnungen	mit drei oder mehr Wohnungen							
Gebäude	Wohnungen			34	35	36	37	38	39		
REGIERUNGSBEZIRK KOBLENZ											
STADTKREIS											
111	STADTKR. KOBLENZ	4891	3391	5002	26735	263	3044	3557	6946	125	700
LANDKREISE											
131	LANDKR. AHRWEILER	12175	4357	1735	6715	3142	7005	5133	9271	53	256
132	LANDKR. ALTENKIRCHEN WW	13007	7791	1310	4583	2326	6941	7487	10006	70	201
133	LANDKR. BAD KREUZNACH	15836	5263	2583	12167	4364	12756	5715	9575	111	674
134	LANDKR. BIRKENFELD	9455	4597	1755	7189	2234	6280	4659	7102	47	145
135	LANDKR. COCHEM-ZELL	7829	2039	595	2184	4291	7202	3168	4384	16	50
137	LANDKR. MAYEN-KOBLENZ	18197	9870	3808	14404	3348	12551	8482	14190	80	309
138	LANDKR. NEUWIED	14832	7729	3098	12504	2629	7861	8045	12382	73	437
139	OBERWESTERWALDKREIS	9164	3103	527	2015	3655	5433	4587	6429	26	96
140	RHEIN-HUNSPUECK-KREIS	8096	3247	1212	4416	5065	7603	3900	6117	30	121
141	RHEIN-LAHN-KREIS	10147	5204	3163	12562	3208	10116	4739	6867	78	315
142	UNTERWESTERWALDKREIS	9462	5198	1124	4269	1329	5932	4242	6939	32	115
KOBLENZ		133091	61789	25912	109743	35854	92724	63714	100208	741	3419
REGIERUNGSBEZIRK TRIER											
STADTKREIS											
211	STADTKR. TRIEP	5587	3620	4311	19635	317	3651	4461	5723	120	651
LANDKREISE											
231	LANDKR. BERNKASTEL-WITTL.	12387	3660	882	3138	7607	11648	5459	7429	38	114
232	LANDKR. BITSBURG-PRUEM	10032	2381	680	2552	7711	9126	4327	7351	21	62
232	LANDKR. DAUM	6418	1659	390	1518	4311	4724	3252	4792	12	39
235	LANDKR. TRIER-SAARBURG	13014	3822	881	3225	6319	9655	5264	9117	28	126
TRIER		47438	15142	7134	30068	26265	38804	22763	34412	219	992
REGIERUNGSBEZIRK RHEINHESSEN-PFALZ											
STADTKREISE											
311	STADTKR. FRANKENTHAL (PF)	2731	1196	1362	7415	171	1065	1999	2396	22	112
312	STADTKR. KAISERSLAUTERN	4451	3743	4736	23881	118	2654	4093	6301	118	599
313	STADTKR. LANDAU (PF)	2260	897	1180	5727	62	797	1237	2365	183	1282
314	STADTKR. LUDWIGSHAFEN	8114	5183	6319	41018	155	2979	8501	8291	141	847
315	STADTKR. MAINZ	7131	4176	5434	38376	563	3551	4758	8995	128	1188
316	STADTKR. NEUSTADT WEINSTR.	3820	2187	1670	7735	777	3173	1988	3293	70	396
317	STADTKR. PIRMASENS	2162	2208	2892	13280	92	935	2845	3574	74	369
318	STADTKR. SPEYER	2498	1382	1727	8017	66	1467	1710	2496	81	486
319	STADTKR. WORMS	5883	3401	2655	13186	460	3879	3849	4671	45	189
320	STADTKR. ZWEIBRUECKEN	1975	2067	1236	5573	54	920	1870	2542	37	144
LANDKREISE											
331	LANDKR. ALZEY-WORMS	13630	3413	783	3271	4451	12377	3591	6309	32	118
332	LANDKR. BAD DUERKHEIM	14160	6082	1790	7451	2799	9984	5385	9462	66	300
333	DONNERSBERGKREIS	9111	2904	688	2800	2281	8356	2462	4166	32	115
334	LANDKR. GERMERSHEIM	10492	4263	889	4089	2476	6202	3932	7986	32	134
335	LANDKR. KAISERSLAUTERN	10569	6204	1114	4223	1329	6158	4981	8176	43	143
336	LANDKR. KUSEL	10796	4580	613	2324	2275	7935	5003	5326	22	67
337	LANDKR. LANDAU-BAD BERGZ.	12801	4376	912	3542	5032	11610	3932	7679	53	199
338	LANDKR. LUDWIGSHAFEN	14077	7509	1276	5365	1623	6169	7598	10718	97	557
339	LANDKR. MAINZ-BINGEN	15727	6583	2527	10994	4594	13817	6080	9534	102	509
340	LANDKR. PIRMASENS	9221	5363	844	2937	1196	3666	4583	8375	48	144
341	LANDKR. ZWEIBRUECKEN	3447	2083	245	875	997	1995	2050	2727	14	42
RHEINHESSEN-PFALZ		165055	79800	40892	212079	31571	109689	82247	125382	1440	7940
RHEINLAND-PFALZ		345584	156731	73938	351890	93690	241217	168724	260002	2400	12351

Gesamtwohnungsbestand am			Wohnungen ohne solche in Wochenend- und Ferienhäusern										Schlüssel-Nr.	
			insgesamt	darunter öffentlich gefördert		nach Baualter der Gebäude								
						bis 1900		1901 bis 1918		1919 bis 1948		1949 oder später		
25.9.1956	6.6.1961	25.10.1968	Zahl	% v. Sp. 43	Zahl	% v. Sp. 43	Zahl	% v. Sp. 43	Zahl	% v. Sp. 43	Zahl	% v. Sp. 43	Zahl	% v. Sp. 43
40	41	42	43	44	45	46	47	48	49	50	51	52	53	

REGIERUNGSBEZIRK KOBLENZ

27208	34240	40287	40287	9075	23	7859	20	3666	9	6277	16	22485	56	111
22638	28067	32535	32249	2555	8	9698	30	2670	8	5239	16	14642	45	131
27168	32822	37178	37097	4685	13	10176	27	4316	12	7464	20	15141	41	132
33978	39793	45320	45244	5704	13	18150	40	3339	7	6098	13	17657	39	133
22698	26613	29323	29287	3781	13	9210	31	2896	10	5220	18	11961	41	134
15482	18318	19818	19772	1246	6	9126	46	1754	9	2635	13	6257	32	135
43657	51849	58666	58604	6579	11	19468	33	5330	9	9420	16	24386	42	137
35933	41169	48119	47935	5160	11	13075	27	5233	11	9247	19	20380	43	138
15682	18363	22228	22130	2270	10	6743	30	2277	10	4127	19	8983	41	139
19517	22565	25657	25543	1918	8	9992	39	2324	9	3549	14	9678	38	140
30213	34094	38060	37989	4598	12	16606	44	3605	9	4986	13	12792	34	141
19914	22712	26593	26553	2754	10	8950	34	2781	10	4274	16	10548	40	142
314088	370605	423784	422690	50325	12	139053	33	40191	10	68536	16	174910	41	

REGIERUNGSBEZIRK TRIER

26162	30144	34195	34186	6924	20	8471	25	4260	12	6785	20	14670	43	211
27281	30611	32695	32616	2379	7	14630	45	3065	9	4662	14	10259	31	231
20782	23666	26220	26093	2157	8	10091	39	1578	6	3915	15	10509	40	232
12422	14194	16418	16242	1631	10	5420	33	1459	9	2750	17	6613	41	233
23753	27879	31482	31419	2897	9	11667	37	2345	7	4846	15	12561	40	235
110400	126494	141010	140556	15988	11	50279	36	12707	9	22958	16	54612	39	

REGIERUNGSBEZIRK RHEINHESSEN-PFALZ

8999	11020	13275	13275	3496	26	2277	17	1319	10	2907	22	6772	51	311
26351	32269	37244	37230	8760	24	6186	17	2767	7	7550	20	20727	56	312
7179	8625	10433	10433	1942	19	2321	22	756	7	1916	18	5440	52	313
42599	52360	60713	60713	16322	27	6511	11	6994	12	13642	22	33566	55	314
36521	46569	56783	56782	17721	31	8697	15	5623	10	7855	14	34607	61	315
14494	16638	18053	18050	3538	20	6696	37	1234	7	2881	16	7239	40	316
16674	19696	21039	21035	4500	21	2621	12	2175	10	4941	23	11298	54	317
10042	11930	14106	14097	2861	20	3954	28	1296	9	2421	17	6426	46	318
20942	24216	27199	27190	5578	21	7518	28	3150	12	5145	19	11386	42	319
8982	10694	12149	12149	2988	25	1882	15	1451	12	2233	18	6583	54	320
23787	27217	29502	29492	2957	10	15752	53	2436	8	2690	9	8614	29	331
30420	34457	38717	38559	4373	11	15189	39	2725	7	5818	15	14827	38	332
15970	18948	20817	20787	3014	14	10891	52	1605	8	1955	9	6336	30	333
17604	22289	26922	26920	3764	14	8548	32	2086	8	3920	15	12366	46	334
19439	25878	29565	29519	3607	12	8885	30	2393	8	5094	17	13147	45	335
19544	23934	25530	25525	2782	11	10535	41	3199	13	4169	16	7622	30	336
24930	29246	32417	32367	2937	9	15838	49	2010	6	3708	11	10811	33	337
25358	31379	37357	37330	5577	15	8656	23	3414	9	8336	22	16924	45	338
34863	40684	47065	47044	5407	11	20081	43	4283	9	5685	12	16995	36	339
19480	22513	25057	25057	2308	9	5294	21	2235	9	5190	21	12338	49	340
7230	8351	9773	9765	1329	14	2654	27	1048	11	1985	20	4078	42	341
431417	518823	593787	593328	105761	18	170986	29	54199	9	100041	17	268102	45	
855905	1015922	1158581	1156574	172074	15	360318	31	107097	9	191535	17	497624	43	

Schlüssel-Nr.	Kreis	Wohnungen ohne solche in Wochenend- und Ferienhäusern												Räume I) insgesamt	Gesamt- wohn- fläche in 1000 qm
		nach Zahl der Räume I)													
		1		2		3		4		5		6 oder mehr			
		Zahl	% v. Sp. 43	Zahl	% v. Sp. 43	Zahl	% v. Sp. 43	Zahl	% v. Sp. 43	Zahl	% v. Sp. 43	Zahl	% v. Sp. 43		
54	55	56	57	58	59	60	61	62	63	64	65	66	67		

REGIERUNGSBEZIRK KOBLENZ

STADTKREIS

111 STADTKR. KOBLENZ 545 1 3219 8 11457 28 13793 34 6820 17 4453 11 161054 2830,4

LANDKREISE

131 LANDKR. AHRWEILER 144 - 2038 6 7271 23 8969 28 6332 20 7495 23 145190 2415,0
 132 LANDKR. ALTENKIRCHEN WW 100 - 2765 7 8275 22 9269 25 6843 18 9845 27 168554 2804,4
 133 LANDKR. BAD KREUZNACH 258 1 2495 6 9151 20 12244 27 8201 18 12895 29 212245 3550,1
 134 LANDKR. BIPKENFELD 89 - 1805 6 6684 23 7594 26 4998 17 8117 28 134797 2255,2
 135 LANDKR. COCHEM-ZELL 38 - 1143 6 3227 16 4670 24 4205 21 6489 33 97199 1556,8
 137 LANDKR. MAYEN-KOBLENZ 222 - 4890 8 15702 27 16779 29 10012 17 11009 19 249382 4063,3
 138 LANDKR. NEUWIED 205 - 3450 7 12210 25 13449 28 8665 18 9956 21 209157 3542,2
 139 OBERWESTERWALDKREIS 53 - 1317 6 3931 18 4952 22 4359 20 7518 34 107271 1889,6
 140 RHEIN-HUNSRUECK-KREIS 63 - 1211 5 4292 17 6051 24 4657 18 9269 36 128738 2188,8
 141 RHEIN-LAHN-KREIS 128 - 2219 6 8632 23 11651 31 6873 18 8486 22 170276 2860,6
 142 UNTERWESTERWALDKREIS 108 - 1974 7 6287 24 6937 26 4697 18 6550 25 118440 2045,6

KOBLENZ 1953 - 28516 7 97119 23 116358 28 76662 18 102082 24 1902303 32002,5

REGIERUNGSBEZIRK TRIER

STADTKREIS

211 STADTKR. TRIER 267 1 2952 9 8757 26 11306 33 6037 18 4867 14 141157 2375,1

LANDKREISE

231 LANDKR. BERNKASTEL-WITTL. 85 - 1723 5 5059 16 7282 22 6957 21 11510 35 162996 2650,3
 232 LANDKR. BITBURG-PRUEM 52 - 897 3 3348 13 5422 21 5615 22 10759 41 137408 2206,9
 233 LANDKR. DAUN 25 - 709 4 2163 13 3359 21 3585 22 6401 39 83554 1365,9
 235 LANDKR. TRIER-SAARBURG 49 - 1346 4 4413 14 6751 21 6397 20 12463 40 161173 2654,5

TRIER 478 - 7627 5 23740 17 34120 24 28591 20 46000 33 686288 11252,8

REGIERUNGSBEZIRK RHEINHESSEN-PFALZ

STADTKREISE

311 STADTKR. FRANKENTHAL (PF) 139 1 808 6 3998 30 4745 36 2012 15 1573 12 53416 919,0
 312 STADTKR. KAISERSLAUTERN 644 2 3532 9 11350 30 12754 34 5271 14 3679 10 144102 2489,8
 313 STADTKR. LANDAU (PF) 44 - 419 4 2141 21 3235 31 2485 24 2109 20 46834 853,1
 314 STADTKR. LUDWIGSHAFEN 1105 2 5914 10 22356 37 19754 33 7062 12 4522 7 224922 4040,5
 315 STADTKR. MAINZ 1976 3 5752 10 17720 31 18142 32 7696 14 5496 10 215590 3752,6
 316 STADTKR. NEUSTADT WEINSTR 145 1 1204 7 4693 26 5866 32 3061 17 3081 17 76519 1319,4
 317 STADTKR. PIRMASENS 104 - 2416 11 7708 37 6611 31 2330 11 1866 9 78707 1364,9
 318 STADTKR. SPEYER 78 1 811 6 3668 26 5353 38 2497 18 1690 12 58126 1017,5
 319 STADTKR. WORMS 310 1 2231 8 7931 29 9051 33 4082 15 3594 13 109614 1854,8
 320 STADTKR. ZWEIBRUECKEN 45 - 788 6 3254 27 4514 37 1935 16 1613 13 50036 879,1

LANDKREISE

331 LANDKR. ALZEY-WORMS 77 - 1450 5 5416 18 7355 25 5785 20 9409 32 143138 2435,9
 332 LANDKR. BAD DUERKHEIM 174 - 2771 7 9614 25 10389 27 6925 18 8686 23 170155 2915,8
 333 DONNERSBERGKREIS 51 - 1206 6 3918 19 5350 26 4075 20 6187 30 99229 1683,3
 334 LANDKR. GERMERSHEIM 106 - 1910 7 6141 23 7376 27 5015 19 6372 24 120348 2176,2
 335 LANDKR. KAISERSLAUTERN. 75 - 1928 7 6762 23 8197 28 5149 17 7408 25 133521 2317,4
 336 LANDKR. KUSEL 62 - 1571 6 4941 19 6285 25 4574 18 8092 32 121674 2067,3
 337 LANDKR. LANDAU-BAD BERGZ. 106 - 2037 6 7032 22 8289 26 6130 19 8773 27 149467 2571,9
 338 LANDKR. LUDWIGSHAFEN 155 - 2789 7 9957 27 10558 28 6505 17 7366 20 159593 2842,0
 339 LANDKR. MAINZ-BINGEN 286 1 3071 7 10654 23 13474 29 8627 18 10932 23 211133 3586,3
 340 LANDKR. PIRMASENS 55 - 1894 7 6081 24 6273 25 4225 17 6619 26 113084 2010,4
 341 LANDKR. ZWEIBRUECKEN 7 - 607 6 2137 22 2614 27 1593 16 2807 29 45450 824,6

RHEINHESSEN-PFALZ 5744 1 45019 8 157472 27 176185 30 97034 16 111874 19 2524658 43922,5

RHEINLAND-PFALZ 8175 1 81162 7 278331 24 326663 28 202287 17 259956 22 5113249 87177,9

I) Nur Wohn- und Schlafräume mit 6 und mehr qm Fläche sowie alle Küchen und gewerbl. genutzten Räume in der Wohnung.

Wohnungen ohne solche in Wochenend- und Ferienhäusern						Bewohnte Wohnungen ohne Zweit- und von Angehörigen ausländischer Streitkräfte gemietete Wohnungen								Schlüssel-Nr.
ausgestattet			beheizt durch			insgesamt			davon					
mit Bad und WC		ohne Bad, mit WC in der Wohnung	Sammelheizung	Einzel- oder Mehrraumöfen für		Zahl	Räume je Person	Wohnfläche je Person in qm	Eigentümerwohnungen			Mietwohnungen		
mit	ohne			Ol, Gas, Strom	Holz, Kohle, Torf				Zahl	% v. Sp. 74	dar. öffentlich gefördert	Zahl	dar. öffentlich gefördert	
Sammelheizung														
68	69	70	71	72	73	74	75	76	77	78	79	80	81	

REGIERUNGSBEZIRK KOBLENZ

14841	15488	3065	15642	10449	14196	39446	1,4	24,3	10181	26	1823	29265	7146	111
10277	10432	3230	11360	5929	14960	31041	1,4	23,7	18379	59	1179	12662	1349	131
10112	13473	4470	11805	6680	18612	36132	1,4	23,0	21468	59	2800	14664	1824	132
10897	17293	3915	12041	15464	17739	43916	1,4	24,3	23555	54	2381	20361	3256	133
7517	11328	3188	8734	9651	10902	28072	1,4	23,6	15790	56	1969	12282	1737	134
3853	7545	2513	4266	4400	11106	19098	1,4	22,8	13165	69	839	5933	386	135
14242	19732	5790	15816	14986	27802	57410	1,4	22,2	30509	53	3327	26901	3199	137
14862	14373	5183	16906	10427	20602	46598	1,4	24,1	24120	52	2401	22478	2722	138
6156	8923	2443	6810	4752	10568	21350	1,4	24,1	15023	70	1297	6327	851	139
6682	9694	2350	7390	7350	10803	24045	1,4	24,0	15404	64	1092	8641	774	140
8356	13286	3244	9563	10604	17822	36806	1,4	24,0	18466	50	1938	18340	2597	141
6139	10525	2612	6857	7626	12070	25868	1,4	24,2	15471	60	1588	10397	1129	142

113934	152092	42003	127190	108318	187182	409782	1,4	23,6	221531	54	22634	188251	26970
--------	--------	-------	--------	--------	--------	--------	-----	------	--------	----	-------	--------	-------

REGIERUNGSBEZIRK TRIER

9539	12991	4334	10148	10015	14023	33510	1,4	23,2	10430	31	1781	23080	5104	211
6182	12980	3589	6773	7779	18064	31307	1,4	23,3	21899	70	1552	9408	774	231
5527	11308	2977	5886	5859	14348	23851	1,4	21,6	18373	77	1346	5478	702	232
3960	6494	1924	4300	2907	9035	15472	1,4	22,7	11115	72	1030	4357	571	233
5867	13774	3371	6291	7327	17801	30621	1,4	22,3	21878	71	1977	8743	880	235

31075	57547	16195	33398	33887	73271	134761	1,4	22,6	83695	62	7686	51066	8031
-------	-------	-------	-------	-------	-------	--------	-----	------	-------	----	------	-------	------

REGIERUNGSBEZIRK RHEINHESSEN-PFALZ

3067	6067	1745	3216	3951	6108	12976	1,4	23,8	4149	32	651	8827	2825	311
9378	16680	4168	9966	13408	13856	35330	1,4	23,8	9852	28	1705	25478	6972	312
3108	5071	1045	3255	4307	2871	10157	1,5	27,8	4036	40	936	6121	982	313
16847	28417	7312	17628	20207	22878	59598	1,3	24,0	14543	24	1828	45055	14361	314
18401	22748	5847	20034	17247	19501	54975	1,4	23,5	13323	24	2294	41652	15112	315
3974	7079	2121	4300	6152	7598	17595	1,5	25,2	6870	39	1008	10725	2499	316
4267	9846	2655	4613	8938	7484	20476	1,4	23,5	5847	29	1012	14629	3440	317
2933	6557	1221	3114	5253	5730	13775	1,5	25,4	4239	31	710	9536	2138	318
6211	10243	3044	6772	8628	11799	26370	1,4	23,8	9738	37	1484	16632	4060	319
3313	5385	1217	3503	3531	5115	11249	1,4	24,8	4268	38	860	6981	2035	320

5234	8515	2010	6017	10121	13354	28737	1,4	24,6	19929	69	1732	8808	1198	331
8011	13114	3460	8927	11826	17806	37417	1,5	25,0	21508	57	2197	15909	2127	332
3088	7333	1440	3495	5622	11670	19858	1,4	24,3	12943	65	1635	6915	1331	333
4562	9022	1743	4954	10605	11361	26246	1,3	24,4	16571	63	2165	9675	1518	334
5939	12518	2721	6574	9794	13151	26762	1,4	23,8	17166	64	2007	9596	1499	335
3879	8697	2629	4627	6240	14658	24859	1,4	24,1	16692	67	1747	8167	993	336
4662	10449	2745	5201	10757	16409	31510	1,4	24,7	20888	66	1945	10622	966	337
8030	14508	3355	8948	13729	14653	36552	1,4	24,7	22369	61	2811	14183	2733	338
11777	14680	3698	13425	14498	19121	45836	1,4	24,2	26284	57	2415	19552	2930	339
6000	9666	2884	6776	6954	11327	24173	1,4	24,4	15385	64	1417	8788	842	340
1563	4046	895	1829	2700	5236	9235	1,3	24,2	6316	68	781	2919	504	341

134244	230641	57955	147174	194468	251686	573686	1,4	24,3	272916	48	33340	300770	71065
--------	--------	-------	--------	--------	--------	--------	-----	------	--------	----	-------	--------	-------

279253	440280	116153	307762	336673	512139	1118229	1,4	23,8	578142	52	63660	540087	106066
--------	--------	--------	--------	--------	--------	---------	-----	------	--------	----	-------	--------	--------

Schlüssel-Nr.	Kreis	Bewohnte Mietwohnungen ¹⁾ mit Mietangaben in Wohngebäuden						Zweitwohnungen		Wohngelegenheiten ²⁾			
		insgesamt		in Gebäuden, die errichtet wurden				insgesamt	dar. in Wochenend- und Ferienhäusern mit 50 und mehr qm	insgesamt	und zwar		
		Zahl	Miete DM je qm	bis 1948		1949 oder später					mit Bad, WC in der Wohngelegenheit	in Wohngebäuden	
				Wohnungen	Miete DM je qm	Wohnungen	Miete DM je qm					insgesamt	bis 1948 errichtet
82	83	84	85	86	87	88	89	90	91	92	93		

REGIUNGSBEZIRK KOBLENZ

STADTKREIS

111 STADTKR. KOBLENZ 25221 2,32 10489 1,96 14732 2,55 256 - 1074 270 707 478

LANDKREISE

131 LANDKR. AHRWEILER 9426 2,36 4420 1,93 4997 2,69 857 286 1178 386 495 295
 132 LANDKR. ALTENKIRCHEN WW 9631 1,85 5205 1,61 4426 2,13 431 81 854 276 589 326
 133 LANDKR. BAD KREUZNACH 14927 2,13 7726 1,70 7201 2,57 373 76 1218 281 674 484
 134 LANDKR. BIRKENFELD 8892 1,83 4709 1,61 4183 2,07 169 36 828 254 544 306
 135 LANDKR. COCHEM-ZFLL 3759 1,85 2217 1,59 1542 2,15 201 46 355 111 209 160
 137 LANDKR. MAYEN-KOBLENZ 19947 2,00 10545 1,68 9402 2,29 386 62 1223 260 751 546
 138 LANDKR. NEUWIED 17033 2,05 9461 1,71 7577 2,43 744 184 1376 362 755 472
 139 OBERWESTERWALDKREIS 3750 2,03 1792 1,68 1958 2,31 384 98 489 152 276 176
 140 RHEIN-HUNSRUECK-KREIS 6124 1,95 3212 1,61 2912 2,28 429 114 514 161 278 195
 141 RHEIN-LAHN-KREIS 13906 1,90 8539 1,64 5267 2,25 427 71 964 219 562 415
 142 UNTERWESTERWALDKREIS 6861 1,91 3797 1,66 3064 2,17 244 40 546 151 355 229

KOBLENZ 139482 2,07 72121 1,72 67361 2,39 4901 1094 10618 2883 6195 4082

REGIUNGSBEZIRK TRIER

STADTKREIS

211 STADTKR. TRIER 19644 2,23 10989 2,00 3655 2,48 191 9 1035 188 693 574

LANDKREISE

221 LANDKR. BERNKASTEL-WITTL. 6077 1,75 3838 1,53 2239 2,38 353 79 611 156 373 280
 222 LANDKR. BITBURG-PRUEM 3630 1,88 1719 1,62 1911 2,11 395 127 601 269 311 142
 223 LANDKR. DAUN 3023 1,80 1397 1,46 1626 2,05 483 176 346 135 163 94
 225 LANDKR. TRIER-SAARBURG 5911 1,88 2953 1,60 2958 2,12 239 63 575 130 301 198

TRIER 38285 2,03 20996 1,79 17389 2,29 1661 454 3168 879 1841 1288

REGIUNGSBEZIRK RHEINHESSEN-PFALZ

STADTKREISE

311 STADTKR. FRANKENTHAL (PF) 6533 2,12 3146 1,76 3387 2,44 76 - 261 37 121 86
 312 STADTKR. KAISERSLAUTERN 21986 2,22 9009 1,82 12977 2,48 275 14 682 220 461 251
 313 STADTKR. LANDAU (PF) 4947 2,14 2597 1,76 2440 2,58 56 - 241 22 73 60
 314 STADTKR. LUDWIGSHAFEN 33570 2,21 13792 1,82 19778 2,47 359 - 683 172 410 259
 315 STADTKR. MAINZ 34661 2,59 12781 2,20 21880 2,80 759 1 2098 345 1308 748
 316 STADTKR. NEUSTADT WEINST. 8364 2,20 4469 1,89 3895 2,55 123 3 333 77 202 156
 317 STADTKR. PIRMASENS 12639 2,14 5253 1,83 7386 2,35 88 4 388 85 275 165
 318 STADTKR. SPEYER 8091 2,15 4153 1,67 3938 2,61 76 9 230 57 141 115
 319 STADTKR. WORMS 14157 2,11 7898 1,77 6259 2,51 109 - 561 105 327 250
 320 STADTKR. ZWEIBRUECKEN 5689 1,99 2178 1,66 3511 2,20 59 - 182 68 124 59

LANDKREISE

331 LANDKR. ALZEY-WORMS 6045 1,69 4050 1,42 1995 2,19 140 10 777 67 327 267
 332 LANDKR. BAD DUERCKHEIM 10403 2,05 5753 1,65 4650 2,48 422 158 1032 202 452 316
 333 DONNERSBERGKREIS 4418 1,61 2678 1,31 1740 2,06 178 30 422 89 245 173
 334 LANDKR. GERMERSHEIM 5830 2,01 2433 1,45 3397 2,35 153 2 594 112 443 274
 335 LANDKR. KAISERSLAUTERN 5612 1,84 2676 1,59 2936 2,06 186 46 758 289 492 206
 336 LANDKR. KUSEL 4182 1,53 2641 1,30 1541 1,91 114 5 482 72 378 311
 337 LANDKR. LANDAU-BAD BERGZ. 6061 1,80 3796 1,51 2265 2,21 250 50 674 142 337 240
 338 LANDKR. LUDWIGSHAFEN 8774 2,23 3754 1,87 5020 2,46 129 27 754 173 392 276
 339 LANDKR. MAINZ-BINGEN 13044 2,12 7329 1,70 5715 2,59 318 21 1096 211 675 498
 340 LANDKR. PIRMASENS 5061 1,68 2456 1,41 2605 1,92 210 71 533 134 317 173
 341 LANDKR. ZWEIBRUECKEN 1533 1,56 734 1,34 799 1,76 33 8 183 35 135 74

RHEINHESSEN-PFALZ 221600 2,15 103486 1,76 118114 2,48 4113 459 12964 2714 7635 4957

RHEINLAND-PFALZ 399367 2,11 196503 1,75 202864 2,43 10675 2007 26750 6475 15671 10327

¹⁾ Ohne Dienst-, Werkwohnungen, ohne Wohnungen von Altenteilern und sonstigen Wohnungsnutzern sowie ohne Zweitwohnungen und ohne Wohnungen, die von Angehörigen ausländischer Wohnparteien in Zweitwohnungen bzw. Zweitwohngelegenheiten.

Wohnparteien 3) in Wohnungen und Wohngelegenheiten		Einpersonenvohnparteien		Mehrpersonenvohnparteien		Eigentümer		Mieter		Untermieter		Wohnparteien 3) in Wohnungen		Schlüssel-Nr.
insgesamt	Personen	insgesamt	dar. allein wohnend	insgesamt	Personen	insgesamt	Personen	insgesamt	Personen	insgesamt	dar. Einpersonenvohnparteien	insgesamt	Personen	
94	95	96	97	98	99	100	101	102	103	104	105	106	107	

REGIERUNGSBEZIRK KOBLENZ

42138	116880	9239	7418	32899	107641	10408	31235	30028	83483	1702	1418	41098	114526	111
32238	100184	5114	4667	27124	95070	18583	63111	13183	36417	472	364	31570	98543	131
27370	120449	5504	4996	31866	114945	21631	77074	15202	42592	537	417	36656	118909	132
45904	144892	7796	6768	38108	137096	23760	84974	21106	58411	1038	786	44926	142710	133
29363	94019	4614	3982	24749	89495	15897	56591	12839	36618	627	532	28696	92465	134
19577	66892	2721	2564	16856	64171	13248	48827	6143	17766	186	129	19282	66240	135
59496	182114	10021	9017	49475	172093	30817	101263	27694	79484	985	770	58369	179664	137
48539	145545	8261	7376	40278	137284	24328	79794	23316	64544	895	696	47484	143185	138
21886	76835	2493	2335	19393	74342	15098	58253	6596	18269	192	128	21540	76091	139
24904	87215	3692	3190	21212	83523	15513	61806	8877	24726	514	413	24550	86500	140
38375	117873	7135	6268	31240	110738	18634	65402	18902	51214	839	650	37623	116161	141
26773	83702	4220	3765	22553	79482	15557	53776	10741	29269	475	364	26338	82820	142

REGIERUNGSBEZIRK TRIER

35824	103173	7891	6451	27943	95282	10562	33844	23894	67425	1377	1092	34819	100667	211
32086	110563	4605	4295	27481	105063	22028	82485	9715	27597	343	260	31645	109649	231
24490	95420	2459	2204	22031	92961	18527	77711	5714	17379	249	208	24096	94468	232
15752	58071	1777	1684	13975	56294	11167	44855	4478	13036	107	76	15578	57726	233
21203	117467	2998	2814	28205	114459	21990	89736	8997	27412	216	156	30835	116675	235

139365	484509	19730	17448	119635	464969	84275	328631	52798	152839	2292	1792	136973	479185
--------	--------	-------	-------	--------	--------	-------	--------	-------	--------	------	------	--------	--------

REGIERUNGSBEZIRK RHEINHESSEN-PFALZ

12797	39647	2701	2137	11096	35946	4171	12293	9057	25491	569	407	13538	37867	311
37664	100525	8783	6799	28881	91742	9987	28398	25864	69754	1813	1452	37094	99396	312
11050	30713	2647	1856	8403	28066	4055	12353	6311	17560	684	615	10822	29978	313
63819	167424	14678	11165	49141	152746	14655	38605	45588	123432	3576	2605	63111	165584	314
62232	159222	16769	10924	45463	142453	13576	39459	42984	112743	5672	4832	60476	155526	315
18654	51839	4146	3365	14508	47693	6540	20657	10958	30105	756	583	18337	51129	316
21694	57301	5117	4169	16577	52184	5899	16215	14913	39821	882	682	21339	56664	317
14593	39495	3301	2599	11292	36194	4263	12069	9696	26549	634	496	14404	39153	318
27713	76953	5970	5049	21743	70983	9905	29704	16976	46102	822	657	27190	75681	319
11794	33268	2416	2004	9378	30852	4328	12517	7073	20215	393	307	11628	32927	320

25462	97907	4263	3983	25199	93644	20043	70468	9099	26901	320	208	29052	96990	331
38764	115251	6903	6134	31861	108349	21638	67192	16390	47046	736	578	38145	113791	332
20477	67210	2142	2855	17335	64077	13019	45691	7132	20980	326	219	20179	66567	333
27924	88307	4453	3394	23481	83854	16696	56187	10049	30352	1189	897	27426	87184	334
27973	90222	4002	3413	23071	86220	17313	60262	9975	28852	685	468	27435	88942	335
25502	84778	3426	3204	22077	81352	16790	60288	8490	24158	223	169	25082	83865	336
32557	102872	5497	4992	27060	97375	21040	70005	10937	31951	580	403	32084	101712	337
37987	114639	5465	4690	32522	109174	22568	70526	14590	42922	829	615	37362	113086	338
47895	146094	6084	6923	39811	138910	26477	87226	20235	58670	1183	900	47001	144945	339
74049	20014	3206	2900	21742	77708	15481	53987	9078	26224	389	237	24554	80034	340
9482	32785	1083	997	8209	31702	6360	23715	3023	8898	99	61	9333	32499	341

605902	1777275	116052	93561	489940	1661223	275204	887727	308418	858126	22370	17391	595592	1753520
--------	---------	--------	-------	--------	---------	--------	--------	--------	--------	-------	-------	--------	---------

1171920	3598574	206592	173355	965228	3391982	582953	1998464	555843	1553758	33124	25850	1150627	3550519
---------	---------	--------	--------	--------	---------	--------	---------	--------	---------	-------	-------	---------	---------

discher Streitkräfte privatrechtlich gemietet sind. - 2) Einschl. solcher in Wochenend- und Ferienhäusern. - 3) Ohne Wohnparteien von Angehörigen ausländischer Streitkräfte und ohne

Schlüssel-Nr.	Gemeindegrößenklasse	Wohngebäude ohne Wochenend- und Ferienhäuser			Wochenend- und Ferienhäuser		Sonstige Gebäude mit Wohnungen			Unterkünfte		
		Gebäude	Wohnungen		mit 50 oder mehr qm Wohnfläche	unter 50 qm Wohnfläche	Gebäude	Wohnungen		Unterkünfte	Wohngelegenheiten	
			insgesamt	darin Personen				insgesamt	darin Personen		insgesamt	darin Personen
1	2	3	4	5	6	7	8	9	10	11		

I	UNTER	2 000	275893	345781	1211778	1539	2101	3847	5403	16454	952	1062	3186
II	2 000 BIS UNTER	5 000	110763	162853	507927	209	672	3375	5311	15761	474	576	1865
III	5 000 BIS UNTER	10 000	76144	125998	376892	85	164	3662	6266	17923	376	561	2025
IV	10 000 BIS UNTER	20 000	39705	68741	202298	74	230	1919	3299	9198	315	513	1567
V	20 000 BIS UNTER	50 000	51174	110162	312668	31	53	2907	5669	15533	418	784	2869
VI	50 000 BIS UNTER	100 000	51807	120904	331675	24	73	2438	5119	13782	406	602	1925
VII	100 000 BIS UNTER	200 000	64457	186094	524228	10	16	2490	5874	15179	739	1292	4871
VIII	200 000 BIS UNTER	500 000	-	-	-	-	-	-	-	-	-	-	-
IX	500 000 UND MEHR		-	-	-	-	-	-	-	-	-	-	-

Schlüssel-Nr.	Gemeindegrößenklasse	Wohngebäude ohne Wochenend- und Ferienhäuser							Von den Gebäuden (Sp. 1 und 6) sind Gebäude mit Eigentumswohnungen		
		nach Art der Gebäude					errichtet . . .			Gebäude	darin Wohnungen
		Nichtlandwirtschaftliche Wohngebäude				Landwirtschaftliche Wohngebäude	bis 1900	1901 bis 1948	1949 oder später		
		mit einer Wohnung	mit zwei Wohnungen	mit drei oder mehr Wohnungen							
30	31	Gebäude	Wohnungen	34	35	36	37	38	39		

I	UNTER	2 000	151684	46449	6157	21381	71603	128055	58208	89630	290	899
II	2 000 BIS UNTER	5 000	62408	20977	6925	26080	11453	39970	26296	44497	254	852
III	5 000 BIS UNTER	10 000	40592	23209	8098	33251	4246	22984	19779	33381	337	1560
IV	10 000 BIS UNTER	20 000	20587	11546	5402	22253	2170	11409	11472	16824	147	623
V	20 000 BIS UNTER	50 000	23319	14166	12397	56747	1292	12450	15664	23060	512	3156
VI	50 000 BIS UNTER	100 000	21271	15015	13893	66414	1628	13124	16028	22655	346	1875
VII	100 000 BIS UNTER	200 000	25723	16370	21066	125764	1298	13225	21277	29955	514	3386
VIII	200 000 BIS UNTER	500 000	-	-	-	-	-	-	-	-	-	-
IX	500 000 UND MEHR		-	-	-	-	-	-	-	-	-	-

1) Anschluß nur für Schmutzwasser, Fäkalienabfuhr, Ableitung ohne Kläranlage in Graben oder Bach oder keine Fäkalienabfuhr oder -ableitung.

Wohngebäude ohne Wochenend- und Ferienhäuser																	Schlüssel-Nr.	
nach Art der Wasserversorgung									nach Art der Fäkalien- und Schmutzwasserbeseitigung									
Anschluß an Wassernetz			Eigene Wasserversorgungsanlage			Sonstige oder keine Wasserversorgung im Gebäude			Anschluß an Kanalisation für Fäkalien mit oder ohne Schmutzwasser			Hauskläranlage			Sonstige Fäkalien- und Schmutzwasserbeseitigung 1)			
Gebäude	Wohnungen		Gebäude	Wohnungen		Gebäude	Wohnungen		Gebäude	Wohnungen		Gebäude	Wohnungen		Gebäude	Wohnungen		
	Zahl	% v. Sp. 2		Zahl	% v. Sp. 2		Zahl	% v. Sp. 2		Zahl	% v. Sp. 2		Zahl	% v. Sp. 2		Zahl	% v. Sp. 2	Zahl
12	13	14	15	16	17	18	19	20	21	22	23	24	25	26	27	28	29	

269986	338776	98	4077	4959	1	1820	2046	1	90798	116013	34	93278	120310	35	91817	109458	32	I
109096	160797	99	1179	1494	1	488	562	-	55049	83343	51	34214	50706	31	21500	28804	18	II
75239	124763	99	683	982	1	222	253	-	48118	82027	65	19027	30963	25	8999	13008	10	III
39253	68103	99	335	489	1	117	149	-	23341	42521	62	12329	20329	30	4035	5891	9	IV
50668	109423	99	388	595	1	118	144	-	37814	85744	78	10174	19777	18	3186	4641	4	V
51453	119519	100	240	343	-	114	142	-	31697	86657	72	14044	23897	20	6066	9450	8	VI
64023	185152	99	304	767	-	130	175	-	54335	168648	91	6454	11329	6	3668	6117	3	VII
-	-	-	-	-	-	-	-	-	-	-	-	-	-	-	-	-	-	VIII
-	-	-	-	-	-	-	-	-	-	-	-	-	-	-	-	-	-	IX

Gesamtwohnungsbestand am			Wohnungen ohne solche in Wochenend- und Ferienhäusern											Schlüssel-Nr.
			insgesamt	darunter öffentlich gefördert		nach Baualter der Gebäude								
						bis 1900		1901 bis 1918		1919 bis 1948		1949 oder später		
25.9.1956	6.6.1961	25.10.1968	Zahl	% v. Sp. 43	Zahl	% v. Sp. 43	Zahl	% v. Sp. 43	Zahl	% v. Sp. 43	Zahl	% v. Sp. 43	Zahl	% v. Sp. 43
40	41	42	43	44	45	46	47	48	49	50	51	52	53	

272051	314926	352754	351184	25509	7	155420	44	27639	8	50739	14	117386	33	I
123811	146978	168375	168164	18873	11	57933	34	14993	9	26768	16	68470	41	II
94813	115127	132350	132264	19573	15	38559	29	12665	10	21461	16	59579	45	III
52879	62047	72114	72040	10093	14	20718	29	7507	10	12349	17	31466	44	IV
84592	101636	115863	115831	22209	19	27751	24	11758	10	20913	18	55409	48	V
95269	111895	125147	125123	25775	21	28399	23	11992	10	24746	20	59986	48	VI
132490	163313	191978	191968	50042	26	31538	16	20543	11	34559	18	105328	55	VII
-	-	-	-	-	-	-	-	-	-	-	-	-	-	VIII
-	-	-	-	-	-	-	-	-	-	-	-	-	-	IX

Schlüssel-Nr.	Gemeindegrößenklasse	Wohnungen ohne solche in Wochenend- und Ferienhäusern												Räume 1) insgesamt	Gesamt- wohn- fläche in 1000 qm
		nach Zahl der Räume 1)													
		1		2		3		4		5		6 oder mehr			
		Zahl	% v. Sp. 43	Zahl	% v. Sp. 43	Zahl	% v. Sp. 43	Zahl	% v. Sp. 43	Zahl	% v. Sp. 43	Zahl	% v. Sp. 43		
54	55	56	57	58	59	60	61	62	63	64	65	66	67		

I	UNTER	2 000	686	-	19178	5	58988	17	77294	22	69438	20	125600	36	1740219	29297,6
II	2 000 BIS UNTER	5 000	533	-	11430	7	38650	23	45389	27	30818	18	41344	25	759639	12914,7
III	5 000 BIS UNTER	10 000	563	-	9035	7	33166	25	38845	29	23267	18	27388	21	578756	9892,1
IV	10 000 BIS UNTER	20 000	415	1	5020	7	18053	25	21933	30	12743	18	13876	19	311066	5278,1
V	20 000 BIS UNTER	50 000	784	1	7629	7	31219	27	39224	34	19856	17	17119	15	482913	8267,0
VI	50 000 BIS UNTER	100 000	1301	1	11033	9	37965	30	40983	33	18550	15	15291	12	497933	8529,5
VII	100 000 BIS UNTER	200 000	3893	2	17837	9	60290	31	62995	33	27615	14	19338	10	742723	12998,7
VIII	200 000 BIS UNTER	500 000	-	-	-	-	-	-	-	-	-	-	-	-	-	-
IX	500 000 UND MEHR		-	-	-	-	-	-	-	-	-	-	-	-	-	-

Schlüssel-Nr.	Gemeindegrößenklasse	Bewohnte Mietwohnungen 1) mit Mietangaben in Wohngebäuden						Zweitwohnungen		Wohngelegenheiten 2)			
		insgesamt		in Gebäuden, die errichtet wurden				insgesamt	dar. in Wochenend- und Ferienhäusern mit 50 und mehr qm	insgesamt	und zwar		
		Zahl	Miete DM je qm	bis 1948		1949 oder später					insgesamt	in Wohngebäuden	
				Wohnungen	Miete DM je qm	Wohnungen	Miete DM je qm						mit Bad, WC in der Wohngelegenheit
82	83	84	85	86	87	88	89	90	91	92	93		

I	UNTER	2 000	51480	1,67	31609	1,40	19871	2,04	4847	1570	7405	1967	3829	2541
II	2 000 BIS UNTER	5 000	41971	1,95	22293	1,61	19688	2,27	1286	211	3900	927	2324	1519
III	5 000 BIS UNTER	10 000	43293	2,04	21034	1,70	22259	2,33	987	86	3155	897	2050	1252
IV	10 000 BIS UNTER	20 000	26538	2,17	13533	1,80	13005	2,52	569	74	2129	513	1175	780
V	20 000 BIS UNTER	50 000	56155	2,12	27950	1,76	28205	2,45	735	32	2702	612	1572	1120
VI	50 000 BIS UNTER	100 000	66834	2,15	32043	1,80	34791	2,45	686	24	2569	584	1603	1056
VII	100 000 BIS UNTER	200 000	113096	2,35	48051	1,99	65045	2,60	1565	10	4890	975	3118	2059
VIII	200 000 BIS UNTER	500 000	-	-	-	-	-	-	-	-	-	-	-	-
IX	500 000 UND MEHR		-	-	-	-	-	-	-	-	-	-	-	-

1) Nur Wohn- und Schlafräume mit 6 und mehr qm Fläche sowie alle Küchen und gewerbl. genutzten Räume in der Wohnung.

Wohnungen ohne solche in Wochenend- und Ferienhäusern						Bewohnte Wohnungen ohne Zweit- und von Angehörigen ausländischer Streitkräfte gemietete Wohnungen									Schlüssel-Nr.
ausgestattet			beheizt durch			insgesamt			davon						
mit Bad und WC		ohne Bad, mit WC in der Wohnung	Sammelheizung	Einzel- oder Mehrraumöfen für		Zahl	Räume ¹⁾ je Person	Wohnfläche je Person in qm	Eigentümerwohnungen			Mietwohnungen			
mit	ohne			Ol, Gas, Strom	Holz, Kohle, Torf				Zahl	% v. Sp. 74	dar. öffentlich gefördert	Zahl	dar. öffentlich gefördert		
Sammelheizung		Zahl	% v. Sp. 74			dar. öffentlich gefördert	Zahl	dar. öffentlich gefördert							
68	69	70	71	72	73	74	75	76	77	78	79	80	81		

63860	126471	32004	71959	86606	192619	337806	1,4	23,2	249379	74	18542	88427	6494	I
38918	60814	15750	43805	49442	74917	162463	1,4	24,0	98901	61	10745	63562	7769	II
24934	50762	14123	38763	41145	52356	127423	1,4	24,4	65732	52	9026	61691	10225	III
20157	25986	7251	22218	21452	28370	69624	1,4	24,3	32863	47	4175	36761	5798	IV
31787	46369	11930	34939	37177	43715	112363	1,4	24,6	41576	37	6884	70787	15059	V
29969	50313	14537	32626	42933	49564	121021	1,4	24,0	41214	34	6562	79807	18998	VI
59628	79644	20558	63452	57918	70598	187520	1,4	23,8	48477	26	7726	139052	41723	VII
-	-	-	-	-	-	-	-	-	-	-	-	-	-	VIII
-	-	-	-	-	-	-	-	-	-	-	-	-	-	IX

Wohnparteien ³⁾ in Wohnungen und Wohngelegenheiten		Einpersoneinwohnparteien		Mehrpersoneneinwohnparteien		Eigentümer		Mieter		Untermieter		Wohnparteien ³⁾ in Wohnungen		Schlüssel-Nr.
insgesamt	Personen	insgesamt	dar. allein wohnend	insgesamt	Personen	insgesamt	Personen	insgesamt	Personen	insgesamt	dar. Einpersoneneinwohnparteien	insgesamt	Personen	
94	95	96	97	98	99	100	101	102	103	104	105	106	107	

345465	1229578	40133	37672	305332	1189445	250733	958793	91618	265403	3114	1966	340885	1219437	I
168135	527444	26192	23611	141943	501252	99711	334470	65642	188712	2782	2039	165197	521065	II
134010	398805	24297	20377	109713	374508	66352	210754	63681	182727	3977	3205	131339	392680	III
73177	214271	13691	11822	59486	200590	33247	104260	38086	107469	1844	1457	71425	210367	IV
119023	332616	25338	20757	93685	307278	41993	125479	72778	201431	4252	3423	116529	326582	V
128087	349161	28364	23158	99723	320797	41715	121565	81544	220933	4828	3813	125748	344085	VI
204023	546699	48577	35958	155446	498122	49202	143143	142494	387083	12327	9947	199504	536303	VII
-	-	-	-	-	-	-	-	-	-	-	-	-	-	VIII
-	-	-	-	-	-	-	-	-	-	-	-	-	-	IX

REGIERUNGSBEZIRK KOBLENZ

Schlüssel-Nr.	Gemeinde	Wohngebäude ohne Wochenend- und Ferienhäuser			Wochenend- und Ferienhäuser		Sonstige Gebäude mit Wohnungen			Unterkünfte		
		Gebäude	Wohnungen		mit 50 oder mehr qm Wohnfläche	unter 50 qm Wohnfläche	Gebäude	Wohnungen		Unterkünfte	Wohngelegenheiten	
			insgesamt	darin Personen				insgesamt	darin Personen		insgesamt	darin Personen
1	2	3	4	5	6	7	8	9	10	11		
STADTKREIS												
111	STADTKR. KOBLENZ	13547	38615	111034	-	2	672	1472	3962	229	295	1107
LANDKREISE												
131 LKR. LANDKR. AHRWEILER												
001	ADENAU STADT	642	951	2832	14	13	59	91	262	8	9	25
*002	AHRBRUECK	279	352	1107	3	6	6	9	30	8	19	62
003	ALTENAHR	449	592	1897	2	1	54	65	237	2	2	1
004	ANTWEILER	153	191	538	4	5	8	10	33	-	-	-
005	AREMBERG	68	76	304	6	5	1	-	-	-	-	-
*006	BAD BREISIG	989	1652	4474	8	1	58	94	237	15	21	61
007	BAD NEUENHR-AHRWEILER	4102	7339	21175	16	19	223	339	962	16	23	71
008	BARWEILER	106	124	423	3	-	2	2	6	-	-	-
009	BAULER	16	17	85	1	1	-	-	-	-	-	-
010	BENGEN	101	114	389	-	-	1	2	4	-	-	-
011	BERG	233	259	979	29	39	4	2	2	3	3	4
012	BIRFESDORF	78	91	348	-	-	-	-	-	-	-	-
*014	BROHL	656	959	2787	-	3	15	31	84	4	4	21
015	DANKERATH	24	26	108	-	1	-	-	-	-	-	-
016	DEDENBACH	91	95	356	-	-	2	1	3	-	-	-
017	DERNAU	373	486	1778	1	-	9	9	35	1	1	1
018	DORSEL	66	73	254	4	4	-	-	-	1	1	3
019	DUEMPFELD	80	108	322	15	27	1	1	5	3	3	5
020	ECKENDORF	65	75	308	-	-	-	-	-	2	2	6
021	EICHENBACH	18	20	86	4	9	-	-	-	-	-	-
022	FUCHSHOFEN	23	29	113	-	-	-	-	-	-	-	-
023	GEISDORF	179	236	778	1	5	1	2	4	2	2	7
025	GONNERSDORF	130	151	503	3	1	1	2	7	-	-	-
026	HARSCHHEID	30	40	142	2	-	-	-	-	-	-	-
027	HECKENBACH	58	77	298	3	2	1	-	-	-	-	-
028	HERSCHBROICH	67	74	276	-	1	-	-	-	-	-	-
029	HOENNINGEN	188	234	730	3	2	1	1	4	-	-	-
030	HOFFELD	86	91	346	-	5	2	3	7	-	-	-
031	HOLZWEILER	131	159	564	-	-	1	-	-	-	-	-
032	HONERATH	29	31	126	2	-	1	1	2	-	-	-
033	HUEMMELE	107	112	477	10	2	2	1	2	-	-	-
034	INSUL	101	122	437	1	3	1	1	5	-	-	-
036	KALLENBORN	99	121	399	4	-	1	1	3	1	1	2
*037	KALTENBORN	96	104	395	7	6	3	2	6	1	1	-
038	KARWEILER	87	127	450	2	-	2	6	18	-	-	-
*039	KESSELING	139	164	537	2	14	4	2	6	-	-	-
040	KIRCHSAHR	71	79	286	8	46	-	-	-	1	1	3
041	KOENIGSFELD	94	99	346	3	10	-	-	-	-	-	-
042	KOTTENBORN	31	38	144	-	-	1	2	9	1	1	1
043	LANTERSHOFEN	155	192	665	-	-	2	3	5	-	-	-
044	LEIMBACH	113	141	442	4	3	1	2	12	-	-	-
045	LEIMERSDORF	138	164	539	-	-	2	4	11	-	-	-
046	LIERS	50	58	205	3	2	2	2	3	-	-	-
047	LIND	69	71	290	4	1	-	-	-	-	-	-
048	LUECKENBACH	16	16	76	-	5	-	-	-	-	-	-
049	MAYSCHOSS	261	309	991	-	-	9	9	23	-	-	-
050	MEUSPATH	50	64	214	5	3	-	-	-	-	-	-
051	MUELLENBACH	116	146	503	-	2	-	-	-	1	2	2
052	MUESCH	53	63	207	-	4	-	-	-	-	-	-
053	NIEDERADENAU	69	74	253	-	3	-	-	-	-	-	-
054	NIEDERDUERENBACH	187	219	775	1	2	-	-	-	1	1	9
055	NIEDERZISSEN	414	494	1567	-	-	12	15	46	4	6	23
056	NIERENDORF	90	106	357	-	1	2	2	6	1	1	3
058	NUERBURG	53	61	200	3	3	5	5	13	2	2	4
059	OBERDUERENBACH	118	128	495	1	5	1	1	1	2	2	8

1) Anschluß nur für Schmutzwasser, Fäkalienabfuhr, Ableitung ohne Kläranlage in Graben oder Bach oder keine Fäkalienabfuhr oder -ableitung.

Wohngebäude ohne Wochenend- und Ferienhäuser																	Schlüssel-Nr.
nach Art der Wasserversorgung									nach Art der Fäkalien- und Schmutzwasserbeseitigung								
Anschluß an Wassernetz			Eigene Wasserversorgungsanlage			Sonstige oder keine Wasserversorgung im Gebäude			Anschluß an Kanalisation für Fäkalien mit oder ohne Schmutzwasser			Hauskläranlage			Sonstige Fäkalien- und Schmutzwasserbeseitigung 1)		
Gebäude	Wohnungen		Gebäude	Wohnungen		Gebäude	Wohnungen		Gebäude	Wohnungen		Gebäude	Wohnungen		Gebäude	Wohnungen	
	Zahl	% v. Sp. 2		Zahl	% v. Sp. 2		Zahl	% v. Sp. 2		Zahl	% v. Sp. 2		Zahl	% v. Sp. 2		Zahl	% v. Sp. 2
12	13	14	15	16	17	18	19	20	21	22	23	24	25	26	27	28	29

13474 38655 100 56 131 - 17 29 - 9945 32371 83 2590 4715 12 1012 1729 4 111

131

633	941	99	6	6	1	3	4	-	368	521	55	210	345	36	64	85	9	001
271	342	97	7	9	3	1	1	-	41	52	15	196	250	71	42	50	14	*002
327	436	74	122	156	26	-	-	-	26	29	5	376	508	86	47	55	9	003
152	190	99	1	1	1	-	-	-	45	55	29	94	120	63	14	16	8	004
68	76	100	-	-	-	-	-	-	15	18	24	31	36	47	22	22	29	005
984	1647	100	5	5	-	-	-	-	365	659	40	592	950	58	32	43	3	*006
4048	7267	99	43	59	1	11	13	-	1881	4054	55	1833	2787	38	388	498	7	007
106	124	100	-	-	-	-	-	-	1	1	1	60	73	59	45	50	40	008
16	17	100	-	-	-	-	-	-	16	17	100	-	-	-	-	-	-	009
100	113	99	-	-	-	1	1	1	5	6	5	31	37	32	65	71	62	010
227	253	98	3	3	1	3	3	1	6	7	3	106	123	47	121	129	50	011
74	87	96	3	3	3	1	1	1	6	7	8	40	50	55	32	34	37	012
648	948	99	4	5	1	4	6	1	45	59	6	592	854	89	19	46	5	*014
24	26	100	-	-	-	-	-	-	-	-	-	12	14	54	12	12	46	015
90	94	99	-	-	-	1	1	1	35	35	37	34	36	38	22	24	25	016
361	472	97	9	11	2	3	3	1	7	11	2	337	443	91	29	32	7	017
62	67	92	4	6	8	-	-	-	37	40	55	16	18	25	13	15	21	018
79	107	99	1	1	1	-	-	-	15	21	19	59	79	73	6	8	7	019
65	75	100	-	-	-	-	-	-	1	1	1	32	37	49	32	37	49	020
18	20	100	-	-	-	-	-	-	-	-	-	9	11	55	9	9	45	021
23	29	100	-	-	-	-	-	-	2	2	7	19	25	86	2	2	7	022
179	236	100	-	-	-	-	-	-	91	124	53	65	84	36	23	28	12	023
123	144	95	2	2	1	5	5	3	27	34	23	82	96	64	21	21	14	025
29	39	98	1	1	3	-	-	-	6	7	18	24	33	83	-	-	-	026
58	77	100	-	-	-	-	-	-	-	-	-	31	39	51	27	38	49	027
65	68	92	1	2	3	1	4	5	-	-	-	29	30	41	38	44	59	028
178	224	96	9	9	4	1	1	-	1	1	-	155	198	85	32	35	15	029
85	90	99	1	1	1	-	-	-	17	20	22	54	56	62	15	15	16	030
129	157	99	1	1	1	1	1	1	14	17	11	79	98	62	38	44	28	031
25	27	87	2	2	6	2	2	6	3	4	13	18	19	61	8	8	26	032
106	111	99	1	1	1	-	-	-	-	-	-	107	112	100	-	-	-	033
101	122	100	-	-	-	-	-	-	80	99	81	12	12	10	9	11	9	034
99	121	100	-	-	-	-	-	-	80	95	79	13	16	13	6	10	8	036
93	100	96	1	1	1	2	3	3	13	14	13	55	60	58	28	30	29	*037
86	125	98	-	-	-	1	2	2	75	112	88	6	7	6	6	8	6	038
137	162	99	2	2	1	-	-	-	-	-	-	44	54	33	95	110	67	*039
11	12	15	10	10	13	50	57	72	-	-	-	1	1	1	70	78	99	040
91	95	96	3	4	4	-	-	-	45	47	47	25	28	28	24	24	24	041
27	34	89	2	2	5	2	2	5	8	11	29	22	26	68	1	1	3	042
153	190	99	2	2	1	-	-	-	3	3	2	103	130	68	49	59	31	043
66	82	58	35	46	33	12	13	9	20	24	17	61	81	57	32	36	26	044
136	161	98	-	-	-	2	3	2	39	50	30	71	83	51	28	31	19	045
46	53	91	4	5	9	-	-	-	-	-	-	11	14	24	39	44	76	046
69	71	100	-	-	-	-	-	-	4	4	6	35	37	52	30	30	42	047
16	16	100	-	-	-	-	-	-	-	-	-	13	13	81	3	3	19	048
232	276	89	26	30	10	3	3	1	11	12	4	189	225	73	61	72	23	049
48	62	97	-	-	-	2	2	3	10	14	22	22	30	47	18	20	31	050
112	139	95	2	5	3	2	2	1	54	70	48	29	42	29	33	34	23	051
52	62	98	1	1	2	-	-	-	32	35	56	20	27	43	1	1	2	052
69	74	100	-	-	-	-	-	-	10	11	15	39	40	54	20	23	31	053
182	213	97	3	3	1	2	3	1	18	23	11	115	135	62	54	61	28	054
412	492	100	2	2	-	-	-	-	138	169	34	221	256	52	55	69	14	055
89	105	99	-	-	-	1	1	1	5	8	8	31	37	35	54	61	58	056
52	58	95	1	3	5	-	-	-	38	41	67	11	15	25	4	5	8	058
114	123	96	4	5	4	-	-	-	11	13	10	46	50	39	61	65	51	059

Schlüssel-Nr.	Gemeinde	Wohngebäude ohne Wochenend- und Ferienhäuser								Von den Gebäuden (Sp. 1 und 6) sind Gebäude mit Eigentumswohnungen			
		nach Art der Gebäude					errichtet . . .			Gebäude	darin Wohnungen		
		Nichtlandwirtschaftliche Wohngebäude			Landwirtschaftliche Wohngebäude	bis 1900	1901 bis 1948	1949 oder später					
		mit einer Wohnung	mit zwei Wohnungen	mit drei oder mehr Wohnungen					Gebäude	Wohnungen	32	33	34
STADTKREISE													
111	STADTKR. KOBLENZ	4891	3391	5002	26735	263	3044	3557	6946	125	700		
LANDKREISE													
131	LKP. LANDKR. AHRWEILER												
001	ADENAU STADT	401	160	53	198	28	189	195	258	3	8		
*002	AHRBRUECK	211	57	7	23	4	59	48	172	-	-		
003	ALTENAUH	311	99	16	51	23	135	117	197	-	-		
004	ANTWEILER	102	30	1	3	20	29	65	59	-	-		
005	ARENBERG	23	5	1	3	39	31	13	24	-	-		
*006	BAD BREISIG	568	240	134	548	47	237	202	550	11	42		
007	BAD NEUENAUH-AHRWEILER	2170	1054	689	2819	189	1162	1070	1870	13	121		
008	BARWEILER	47	13	1	3	45	37	27	42	1	3		
009	BAULER	3	-	-	-	13	10	1	5	-	-		
010	BENGEN	67	9	1	3	24	54	23	24	-	-		
011	BERG	115	20	1	3	97	74	69	90	-	-		
012	BIRRESDORF	45	12	-	-	21	31	12	35	-	-		
*014	BROHL	419	164	52	190	21	271	176	209	2	5		
015	DANKERATH	10	1	-	-	13	10	6	8	-	-		
016	DEDENBACH	44	2	-	-	45	44	15	32	-	-		
017	DERNAU	203	56	13	43	101	95	115	163	2	6		
018	DORSEL	33	5	-	-	28	38	15	13	-	-		
019	DUEMPELFELD	50	24	2	6	4	16	27	37	-	-		
020	ECKENDORF	40	6	1	3	18	40	6	19	-	-		
021	EICHENBACH	5	2	-	-	11	11	3	4	-	-		
022	FUCHSHOFEN	9	5	-	-	9	7	5	11	-	-		
023	GELSDORF	112	22	8	36	37	108	13	58	-	-		
025	GOENNERSDORF	94	20	-	-	16	64	22	44	-	-		
026	HARSCHHEID	14	5	2	7	9	4	11	15	-	-		
027	HECKENBACH	16	6	-	-	36	2	5	51	-	-		
028	HERSCHBROICH	31	2	1	4	33	11	16	40	-	-		
029	HOENNINGEN	132	36	2	10	18	78	26	84	-	-		
030	HOEFFELD	37	3	-	-	46	24	32	30	-	-		
031	HOLZWEILER	79	16	4	15	32	75	9	47	-	-		
032	HONERATH	14	2	-	-	13	6	6	17	-	-		
033	HUEMMEL	27	4	-	-	76	31	36	40	-	-		
034	INSUL	61	16	-	-	24	36	17	48	-	-		
036	KALENBORN	69	14	2	6	14	36	11	52	-	-		
*037	KALTENBORN	38	7	-	-	51	17	21	58	-	-		
038	KARWEILER	45	22	7	22	13	25	15	47	1	2		
*039	KESSELING	108	25	-	-	6	66	16	57	-	-		
040	KIRCHSAHR	30	7	-	-	34	26	18	27	-	-		
041	KOENIGSFELD	64	4	-	-	26	53	12	29	-	-		
042	KOTTENBORN	9	1	1	3	20	9	9	13	-	-		
043	LANTERSHOFEN	96	28	4	12	27	57	31	67	-	-		
044	LEIMBACH	58	21	1	3	33	52	25	36	-	-		
045	LEIMERSDORF	86	18	3	9	31	77	22	39	-	-		
046	LIERS	38	8	-	-	4	29	4	17	-	-		
047	LIND	39	1	-	-	29	18	25	26	-	-		
048	LUECKENBACH	9	-	-	-	7	5	2	9	-	-		
049	MAYSCHLOSS	156	25	6	18	74	116	65	80	1	3		
050	MEUSPATH	23	6	2	8	19	7	16	27	-	-		
051	MUELLENBACH	52	17	2	6	45	33	45	38	-	-		
052	MUESCH	35	7	1	3	10	15	14	24	-	-		
053	NIEDERADENAU	46	4	-	-	19	19	12	38	-	-		
054	NIEDERDUERENBACH	103	28	1	3	55	52	56	79	-	-		
055	NIEDERZISSEN	308	53	8	33	45	151	117	146	-	-		
056	NIERENDORF	52	10	2	6	26	46	11	33	-	-		
058	NUERBURG	32	4	2	6	15	8	15	30	-	-		
059	OBERDUERENBACH	63	4	-	-	51	49	24	45	-	-		

REGIERUNGSBEZIRK KOBLENZ

Gesamtwohnungsbestand am			Wohnungen ohne solche in Wochenend- und Ferienhäusern										Schlüssel-Nr.	
			insgesamt	darunter öffentlich gefördert		nach Baualter der Gebäude								
				Zahl	% v. Sp. 43	bis 1900		1901 bis 1918		1919 bis 1948		1949 oder später		
25. 9. 1956	6. 6. 1961	25. 10. 1968			Zahl	% v. Sp. 43	Zahl	% v. Sp. 43	Zahl	% v. Sp. 43	Zahl	% v. Sp. 43	Zahl	% v. Sp. 43
40	41	42	43	44	45	46	47	48	49	50	51	52	53	
27208	34240	40287	40287	9075	23	7859	20	3666	9	6277	16	22485	56	111
														131
814	964	1056	1042	92	9	272	26	118	11	228	22	424	41	001
348	280	364	361	18	5	73	20	11	3	55	15	222	61	*002
467	595	659	657	24	4	213	32	28	4	146	22	270	41	003
146	190	205	201	7	3	36	18	38	19	54	27	73	36	004
59	65	82	76	5	7	33	43	6	8	7	9	30	39	005
1122	1416	1755	1746	91	5	359	21	70	4	265	15	1052	60	*006
5189	6566	7695	7678	897	12	1923	25	890	12	1067	14	3798	49	007
87	112	129	126	6	5	40	32	8	6	29	23	49	39	008
14	16	18	17	1	6	10	59	-	-	2	12	5	29	009
85	107	116	116	5	4	59	51	21	18	6	5	30	26	010
178	243	291	261	3	1	82	31	7	3	65	25	107	41	011
63	77	91	91	4	4	36	40	2	2	12	13	41	45	012
906	970	990	990	35	4	412	42	94	9	194	20	290	29	*014
24	25	26	26	1	4	10	38	2	8	5	19	9	35	015
74	90	96	96	4	4	45	47	4	4	12	13	35	36	016
356	457	496	495	16	3	114	23	34	7	125	25	222	45	017
63	74	78	73	2	3	41	56	6	8	11	15	15	21	018
90	92	124	109	2	2	21	19	15	14	26	24	47	43	019
65	70	75	75	2	3	46	61	5	7	2	3	22	29	020
14	21	24	20	1	5	12	60	2	10	1	5	5	25	021
22	25	29	29	2	7	7	24	2	7	5	17	15	52	022
228	221	239	238	5	2	140	59	2	1	13	5	83	35	023
109	116	156	153	7	5	74	48	2	1	25	16	52	34	025
25	27	42	40	-	-	4	10	1	3	15	38	20	50	026
-	68	80	77	24	31	3	4	1	1	4	5	69	90	027
50	64	74	74	3	4	14	19	4	5	14	19	42	57	028
183	209	238	235	4	2	93	40	1	-	37	16	104	44	029
67	84	94	94	6	6	24	26	6	6	28	30	36	38	030
111	136	159	159	5	3	91	57	4	3	5	3	59	37	031
22	25	34	32	1	3	6	19	2	6	5	16	19	59	032
96	116	124	113	1	1	31	27	8	7	33	29	41	36	033
79	104	124	123	6	5	44	36	1	1	25	20	53	43	034
74	86	126	122	6	5	42	34	6	5	9	7	65	53	036
32	99	113	106	7	7	17	16	3	3	20	19	66	62	*037
62	100	135	133	24	18	37	28	9	7	13	10	74	56	038
104	139	169	166	9	5	75	45	6	4	17	10	68	41	*039
54	61	89	79	2	3	28	35	2	3	19	24	30	38	040
87	90	102	99	-	-	54	55	-	-	12	12	33	33	041
25	28	40	40	-	-	10	25	1	3	8	20	21	53	042
105	165	195	195	10	5	68	35	14	7	28	14	85	44	043
119	130	148	143	7	5	64	45	7	5	29	20	43	30	044
118	150	168	168	3	2	94	56	7	4	19	11	48	29	045
44	50	63	60	2	3	32	53	-	-	6	10	22	37	046
62	72	75	71	-	-	18	25	3	4	23	32	27	38	047
11	15	16	16	2	13	5	31	-	-	2	13	9	56	048
281	322	318	318	1	-	124	42	24	8	66	21	94	30	049
44	56	69	64	8	13	7	11	3	5	16	25	38	59	050
103	131	146	146	-	-	41	28	10	7	49	34	46	32	051
39	61	63	63	1	2	16	25	3	5	14	22	30	48	052
48	67	74	74	2	3	19	26	3	4	11	15	41	55	053
145	191	220	219	3	1	56	26	16	7	47	21	100	46	054
374	486	509	509	18	4	177	35	41	8	103	20	188	37	055
84	92	108	108	9	8	55	51	6	6	7	6	40	37	056
42	62	69	66	2	3	11	17	2	3	15	23	38	58	058
90	120	130	129	9	7	54	42	13	10	14	11	48	37	059

REGIERUNGSBEZIRK KOBLENZ

Schlüssel-Nr.	Gemeinde	Wohnungen ohne solche in Wochenend- und Ferienhäusern												Räume 1) insgesamt	Gesamtwohnfläche in 1000 qm
		nach Zahl der Räume 1)													
		1		2		3		4		5		6 oder mehr			
		Zahl	% v. Sp. 43	Zahl	% v. Sp. 43	Zahl	% v. Sp. 43	Zahl	% v. Sp. 43	Zahl	% v. Sp. 43	Zahl	% v. Sp. 43		
54	55	56	57	58	59	60	61	62	63	64	65	66	67		
STADTKREISE															
111	STADTKR. KOBLENZ	545	1	3219	8	11457	28	13793	34	6820	17	4453	11	161054	2830,4
LANDKREISE															
131	LKR. LANDKR. AHRWEILER														
001	ADENAU STADT	1	-	58	6	226	22	309	30	200	19	248	24	4731	80,5
*002	AHRBRUECK	1	-	21	6	89	25	91	25	81	22	78	22	1585	26,6
003	ALTENAHR	1	-	33	5	107	16	158	24	140	21	218	33	3265	53,9
004	ANTWEILER	-	-	8	4	37	18	52	26	41	20	63	31	1004	16,2
005	AREMBERG	-	-	1	1	9	12	18	24	17	22	31	41	412	6,4
*006	BAD BREISIG	7	-	98	6	449	26	568	33	272	16	352	20	7766	131,8
007	BAD NEUENHR-AHRWEILER	59	1	525	7	1954	25	2377	31	1406	18	1357	18	32956	565,6
008	BARWEILER	-	-	7	6	17	13	20	16	33	26	49	39	638	10,6
009	BAULER	-	-	-	-	1	6	4	24	1	6	11	65	96	1,2
010	BENGEN	1	1	4	3	18	16	37	32	25	22	31	27	540	7,4
011	BERG	-	-	8	3	42	16	46	18	69	26	96	37	1294	20,9
012	BIRRESDORF	-	-	2	2	11	12	17	19	17	19	44	48	484	7,1
*014	BRCHL	3	-	73	7	270	27	279	28	182	18	183	18	4267	66,0
015	DANKERATH	-	-	-	-	2	8	8	31	5	19	11	42	143	1,9
016	DEDENBACH	-	-	3	3	13	14	25	26	26	27	29	30	465	6,8
017	DERNAU	1	-	34	7	104	11	105	21	104	21	147	30	2314	38,1
018	DORSEL	-	-	4	5	8	11	13	18	27	37	21	29	370	5,9
019	DUEMPELFELD	1	1	7	6	21	19	25	23	25	23	30	28	526	8,7
020	ECKENDORF	-	-	1	1	10	13	10	13	13	17	41	55	434	7,4
021	EICHENBACH	-	-	-	-	3	15	6	30	4	20	7	35	101	1,7
022	FUCHSHOFEN	-	-	-	-	6	21	7	24	9	31	7	24	141	2,3
023	GELSDORF	-	-	15	6	45	19	60	25	45	19	73	31	1121	17,5
025	GCENNERSDORF	1	1	7	5	28	18	43	28	26	17	48	31	734	12,5
026	HARSCHEID	1	3	2	5	6	15	13	33	11	28	7	18	175	3,0
027	HECKENBACH	1	1	9	12	12	16	12	16	12	16	31	40	389	6,9
028	HERSCHBROICH	-	-	1	1	7	9	10	14	14	19	42	57	426	6,8
029	HOENNINGEN	-	-	16	7	62	26	62	26	42	18	53	23	1023	18,5
030	HOFFELD	-	-	2	2	10	11	20	21	19	20	43	46	504	7,9
031	HCLZWEILER	-	-	9	6	26	16	27	17	38	24	59	37	803	12,8
032	HONERATH	-	-	2	6	2	6	6	19	5	16	17	53	178	3,1
033	HUEMMEL	-	-	3	3	6	5	13	12	41	36	50	44	608	8,5
034	INSUL	-	-	6	5	24	20	20	16	32	26	41	33	589	9,9
036	KALENBORN	1	1	4	3	19	16	36	30	23	19	39	32	590	9,0
*037	KALTENBOERN	1	1	6	6	8	8	15	14	41	39	35	33	554	9,4
038	KARWEILER	1	1	11	8	29	22	33	25	40	30	19	14	573	10,0
*039	KESSELING	-	-	7	4	40	24	35	21	44	27	40	24	772	11,7
040	KIRCHSAHR	-	-	5	6	14	18	15	19	25	32	20	25	367	6,1
041	KOENIGSFELD	-	-	1	1	9	9	27	27	31	31	31	31	502	7,4
042	KOTTENBOERN	-	-	5	13	5	13	6	15	11	28	13	33	193	3,2
043	LANTERSHOFEN	-	-	9	5	45	23	48	25	39	20	54	28	897	15,7
044	LEIMBACH	-	-	7	5	34	24	32	22	27	19	43	30	667	10,1
045	LEIMERSDORF	1	1	7	4	20	12	38	23	41	24	61	36	845	12,3
046	LIERS	-	-	4	7	20	33	14	23	9	15	13	22	254	4,0
047	LIND	-	-	1	1	2	3	14	20	23	32	31	44	394	6,3
048	LUECKENBACH	-	-	-	-	3	19	1	6	2	13	10	63	85	1,1
049	MAYSCHLOSS	3	1	16	5	58	18	79	25	81	25	81	25	1480	22,4
050	MEUSPATH	1	2	2	3	9	14	24	38	8	13	20	31	306	4,8
051	MUELLENBACH	1	1	12	8	28	19	33	23	30	21	42	29	657	10,6
052	MUESCH	-	-	-	-	9	14	12	19	22	35	20	32	312	4,5
053	NIEDERADENAU	-	-	8	11	8	11	20	27	19	26	19	26	341	5,3
054	NIEDERDUERENBACH	-	-	13	6	47	21	52	24	54	25	53	24	985	15,7
055	NIEDERZISSEN	1	-	26	5	98	19	122	24	113	22	149	29	2445	37,9
056	NIERENDORF	-	-	8	7	18	17	21	19	27	25	34	31	514	8,3
058	NUERBURG	-	-	2	3	11	17	16	24	8	12	29	44	368	6,2
059	OBERDUERENBACH	-	-	5	4	16	12	37	29	38	29	33	26	617	8,6

1) Nur Wohn- und Schlafräume mit 6 und mehr qm Fläche sowie alle Küchen und gewerblich genutzten Räume in der Wohnung.

REGIERUNGSBEZIRK KOBLENZ

Wohnungen ohne solche in Wochenend- und Ferienhäusern						Bewohnte Wohnungen ohne Zweit- und von Angehörigen ausländischer Streitkräfte gemietete Wohnungen									Schlüssel-Nr.
ausgestattet			beheizt durch			insgesamt			davon						
mit Bad und WC		ohne Bad, mit WC in der Wohnung	Sammelheizung	Einzel- oder Mehrraumöfen für		Zahl	Räume je Person	Wohnfläche je Person in qm	Eigentümerwohnungen			Mietwohnungen			
mit	ohne			Ol, Gas, Strom	Holz, Kohle, Torf				Zahl	% v. Sp. 74	dar. öffentlich gefördert	Zahl	dar. öffentlich gefördert		
Sammelheizung															
68	69	70	71	72	73	74	75	76	77	78	79	80	81		
14841	15488	3065	15642	10449	14196	39446	1,4	24,3	10181	26	1823	29265	7146	111	
														131	
277	396	152	316	285	441	997	1,5	25,6	531	53	41	466	49	001	
89	136	56	97	65	199	347	1,3	22,7	242	70	18	105	-	*002	
268	172	112	303	124	230	638	1,5	24,8	423	66	18	215	6	003	
75	75	19	84	35	82	186	1,7	28,2	138	74	5	48	2	004	
17	37	6	18	9	49	67	1,3	19,6	57	85	2	10	3	005	
809	609	154	843	405	498	1664	1,6	27,6	822	49	47	842	44	*006	
3066	2178	635	3472	1486	2720	7420	1,5	25,1	3387	46	337	4033	550	007	
24	43	16	26	14	86	118	1,4	23,9	101	86	6	17	-	008	
2	8	1	2	3	12	15	1,1	14,1	15	100	1	-	-	009	
17	22	7	20	13	83	113	1,3	18,5	95	84	4	18	1	010	
73	70	25	80	40	141	245	1,3	20,8	210	86	2	35	1	011	
21	14	12	27	13	51	90	1,4	20,5	72	80	4	18	-	012	
220	311	136	248	185	557	970	1,5	22,7	550	57	15	420	19	*014	
1	11	1	2	5	19	26	1,3	18,5	24	92	1	2	-	015	
23	14	15	33	6	57	94	1,3	19,2	83	88	4	11	-	016	
150	174	41	165	78	252	493	1,3	21,0	357	72	14	136	2	017	
17	24	4	17	7	49	65	1,4	23,0	56	86	1	9	1	018	
25	43	18	27	10	72	102	1,6	25,9	68	67	-	34	2	019	
11	29	2	13	25	37	74	1,4	24,0	60	81	2	14	-	020	
5	5	-	5	1	14	17	1,1	19,9	15	88	1	2	-	021	
4	9	6	6	2	21	28	1,2	20,2	21	75	1	7	1	022	
42	85	32	48	63	127	234	1,4	22,1	168	72	5	66	-	023	
36	40	16	38	21	94	144	1,4	23,7	110	76	7	34	-	025	
11	17	4	11	12	17	39	1,2	20,9	24	62	-	15	-	026	
18	32	15	21	12	44	74	1,3	22,7	51	69	15	23	9	027	
13	36	6	13	20	41	71	1,6	25,0	67	94	3	4	-	028	
40	88	47	45	17	173	224	1,4	24,7	165	74	3	59	1	029	
15	30	7	17	20	57	89	1,4	21,7	80	90	5	9	1	030	
30	60	10	34	33	92	157	1,4	22,6	119	76	3	38	2	031	
12	11	1	13	4	15	30	1,4	23,3	26	87	1	4	-	032	
17	25	4	18	2	93	109	1,3	17,8	99	91	1	10	-	033	
29	46	11	35	21	67	117	1,3	22,3	92	79	5	25	1	034	
42	43	10	44	9	69	112	1,4	21,6	77	69	4	35	2	036	
32	30	10	36	6	64	92	1,3	23,3	74	80	7	18	-	*037	
44	36	4	47	16	70	132	1,2	21,2	76	58	15	56	9	038	
30	43	7	31	16	119	156	1,4	21,2	119	76	8	37	1	*039	
20	19	7	21	19	39	73	1,2	20,8	65	89	2	8	-	040	
26	20	5	30	9	60	96	1,4	21,1	90	94	-	6	-	041	
4	16	5	5	11	24	38	1,2	21,0	28	74	-	10	-	042	
76	47	10	82	30	83	192	1,3	23,2	135	70	9	57	1	043	
22	48	15	25	12	106	133	1,4	22,1	114	86	7	19	-	044	
26	52	17	29	28	111	166	1,5	22,3	123	74	3	43	-	045	
8	14	3	8	10	42	58	1,2	19,0	44	76	2	14	-	046	
14	25	4	17	11	43	66	1,3	21,1	58	88	-	8	-	047	
2	5	3	2	2	12	15	1,1	14,7	15	100	2	-	-	048	
100	84	38	111	46	161	308	1,4	21,8	237	77	1	71	-	049	
21	18	9	21	10	33	54	1,3	20,2	35	65	-	19	7	050	
19	51	34	22	39	85	137	1,3	20,6	116	85	-	21	-	051	
14	38	3	14	30	19	56	1,5	21,8	47	84	1	9	-	052	
17	24	5	17	4	53	72	1,4	21,1	66	92	2	6	-	053	
39	73	23	41	20	158	212	1,2	19,9	166	78	3	46	-	054	
134	181	77	147	62	300	501	1,5	23,4	384	77	13	117	4	055	
19	28	1	22	20	66	104	1,4	22,5	77	74	8	27	1	056	
29	20	9	33	19	14	59	1,7	28,8	42	71	2	17	-	058	
11	34	8	13	13	103	126	1,2	17,2	114	90	8	12	1	059	

REGIERUNGSBEZIRK KOBLENZ

Schlüssel-Nr.	Gemeinde	Bewohnte Mietwohnungen 1) mit Mietangaben in Wohngebäuden						Zweitwohnungen		Wohngelegenheiten 2)			
		insgesamt		in Gebäuden, die errichtet wurden				insgesamt	dar. in Wochenend- und Ferienhäusern mit 50 und mehr qm	insgesamt	und zwar		
		Zahl	Miete DM je qm	bis 1948		1949 oder später					mit Bad, WC in der Wohngelegenheit	insgesamt	bis 1948 errichtet
				Wohnungen	Miete DM je qm	Wohnungen	Miete DM je qm						
82	83	84	85	86	87	88	89	90	91	92	93		
STADTKREISE													
111	STADTKR. KOBLENZ	25221	2,32	10489	1,96	14732	2,55	256	-	1074	270	707	478
LANDKREISE													
131 LKP. LANDKR. AHRWEILER													
001	ADENAU STADT	349	1,92	194	1,68	155	2,19	33	14	54	11	23	17
*002	AHRBRUECK	56	1,89	22	1,62	34	2,05	8	3	33	3	7	1
003	ALTENAHR	138	1,83	84	1,41	54	2,41	11	2	9	4	2	1
004	ANTWEILER	23	1,68	13	1,27	10	2,17	13	4	9	2	2	2
005	APEMBERG	12	6	6	5	-	-
*006	BAD BREISIG	704	2,75	219	2,15	485	3,00	59	9	83	38	51	19
007	BAD NEUENAHR-AHRWEILER	3163	2,50	1354	2,05	1809	2,80	131	17	227	63	140	107
008	BARWEILER	5	3	1	-	1	1
009	BAULER	2	1	1	-	-	-
010	BENGEN	10	1,43	-	-	1	-	1	1
011	BERG	22	2,24	.	.	17	2,43	41	30	49	25	2	1
012	BIRPESDORF	1	-	1	1	1	-
*014	BRCHL	261	1,85	197	1,67	64	2,30	10	-	25	7	16	12
015	DANKERATH	-	-	1	1	-	-
016	DEDENBACH	1	-	1	-	-	-
017	DERNAU	88	1,96	45	1,80	43	2,09	1	1	10	3	9	4
018	DORSEL	11	5	7	4	2	1
019	DUEPPELFELD	27	1,74	16	1,57	11	1,95	18	15	30	18	-	-
020	ECKENDORF	-	-	2	-	-	-
021	EICHENBACH	7	4	9	7	-	-
022	FUCHSHOFEN	-	-	-	-	-	-
023	GELSDORF	42	2,11	24	1,54	18	2,63	2	1	9	1	2	2
025	GENNERSDORF	24	2,05	13	1,62	11	2,53	7	3	4	3	3	1
026	HARSCHIED	13	1,81	.	.	10	1,87	3	2	1	-	1	1
027	HECKENBACH	5	3	3	2	-	-
028	HERSCHBROICH	3	-	1	-	-	-
029	HOENNINGEN	35	1,62	20	1,47	15	1,78	8	3	5	1	3	1
030	HOFFELD	1	-	6	5	1	1
031	HCLZWEILER	30	1,79	18	1,61	12	2,05	-	-	2	2	1	-
032	HONEPATH	4	2	1	1	1	-
033	HUEMMEI	14	11	4	1	-	-
034	INSUL	16	1,54	11	1,33	.	.	5	1	3	2	1	-
036	KALENBORN	22	2,89	.	.	15	3,34	10	4	2	2	1	-
*037	KALTENBORN	19	7	16	3	7	-
038	KARWEILER	41	2,29	20	1,50	21	2,88	3	2	3	-	1	-
*039	KESSELING	19	2,06	.	.	11	2,34	10	3	19	5	2	1
040	KIRCHSAHP	12	9	56	6	9	4
041	KENIGSFELD	5	3	11	6	1	-
042	KOTTENBORN	1	-	2	-	1	-
043	LANTERSHCFEN	43	2,24	25	1,72	18	2,84	-	-	3	-	3	3
044	LEIMBACH	11	1,62	13	5	4	-	1	-
045	LEIMERSDORF	28	2,10	18	1,67	10	2,54	-	-	3	1	2	2
046	LIEFS	11	1,22	5	3	2	-	-	-
047	LIND	8	4	1	-	-	-
048	LUECKENBACH	1	-	5	5	-	-
049	MAYSCHOSS	48	2,26	35	1,85	13	3,02	4	-	4	1	1	-
050	MELSPATH	9	5	3	1	-	-
051	MUELLENBACH	12	1,67	5	-	9	1	5	5
052	MUESCH	5	-	5	3	1	-
053	NIEDERADENAU	1	-	4	3	1	-
054	NIEDERDUERENBACH	30	1,89	13	1,63	17	2,04	4	1	4	1	1	1
055	NIEDERZISSEN	86	1,83	47	1,42	39	2,28	3	-	7	2	1	1
056	NIERENDORF	17	2,07	1	-	2	-	-	-
058	NUERBURG	8	3	5	3	-	-
059	OBERDUERENBACH	2	1	8	3	1	1

1) Ohne Dienst-, Werkwohnungen, ohne Wohnungen von Alleinteilern und sonstigen Wohnungsnutzern sowie ohne Zweitwohnungen und ohne Wohnungen, die von Angehörigen ausländischer Wohnparteien in Zweitwohnungen bzw. Zweitwohngelegenheiten.

REGIERUNGSBEZIRK KOBLENZ

Wohnparteien 3) in Wohnungen und Wohngelegenheiten		Einpersonenvohnparteien		Mehrpersonenvohnparteien		Eigentümer		Mieter		Untermieter		Wohnparteien 3) in Wohnungen		Schlüssel-Nr.
insgesamt	Personen	insgesamt	dar. allein wohnend	insgesamt	Personen	insgesamt	Personen	insgesamt	Personen	insgesamt	dar. Einpersonenvohnparteien	insgesamt	Personen	
94	95	96	97	98	99	100	101	102	103	104	105	106	107	
42138	116880	9239	7418	32899	107641	10408	31235	30028	83483	1702	1418	41098	114526	111
														131
1041	3094	214	199	827	2880	538	1701	488	1373	15	12	1012	3041	001
380	1195	65	61	315	1130	243	805	128	367	9	2	356	1124	*002
650	2131	83	77	567	2048	426	1497	219	629	5	5	643	2115	003
188	548	31	31	157	517	138	414	50	134	-	-	186	546	004
68	294	3	3	65	291	57	260	11	34	-	-	67	291	005
1744	4769	341	339	1403	4428	838	2528	901	2230	5	2	1669	4596	*006
7784	22266	1541	1346	6243	20725	3429	10751	4175	11297	180	159	7596	21893	007
118	423	13	13	105	410	101	380	17	43	-	-	118	423	008
15	83	-	-	15	83	15	83	-	-	-	-	15	83	009
114	396	9	9	105	387	95	331	19	65	-	-	113	393	010
252	955	23	23	229	932	213	847	39	108	-	-	245	939	011
92	348	12	11	80	336	72	302	19	45	1	1	91	346	012
994	2904	154	151	840	2750	557	1663	433	1236	4	3	974	2849	*014
26	108	2	2	24	106	24	102	2	6	-	-	26	108	015
95	359	5	5	90	354	84	330	11	29	-	-	94	355	016
506	1825	63	60	443	1762	360	1409	143	413	3	3	496	1813	017
67	245	8	8	59	237	58	229	9	16	-	-	65	238	018
104	322	12	12	92	310	69	221	35	101	-	-	102	320	019
76	314	6	6	70	308	60	250	16	64	-	-	74	308	020
17	78	1	1	16	77	15	75	2	3	-	-	17	78	021
28	113	3	3	25	110	21	96	7	17	-	-	28	113	022
240	787	27	27	213	760	170	583	68	200	2	-	236	778	023
147	502	18	18	129	484	111	403	34	92	2	-	146	501	025
40	141	4	4	36	137	25	96	15	45	-	-	39	140	026
76	292	5	4	71	287	51	235	24	56	1	1	75	291	027
71	267	3	3	68	264	67	259	4	8	-	-	71	267	028
226	729	34	34	192	695	165	556	61	173	-	-	224	724	029
90	352	5	5	85	347	81	318	9	34	-	-	89	350	030
159	566	9	9	150	557	119	449	40	117	-	-	157	564	031
31	124	2	2	29	122	26	111	5	13	-	-	30	122	032
110	467	10	10	100	457	99	437	11	30	-	-	109	466	033
117	429	15	15	102	414	92	361	25	68	-	-	117	429	034
113	392	16	16	97	376	77	287	36	105	-	-	112	390	036
96	376	8	7	88	368	75	310	19	60	2	-	94	373	*037
151	471	23	15	128	448	76	272	58	172	17	8	148	466	C38
159	537	19	19	140	518	121	388	38	149	-	-	156	530	*039
83	306	4	4	79	302	71	271	12	35	-	-	73	273	040
97	345	10	10	87	335	90	324	7	21	-	-	96	343	041
40	153	2	2	38	151	29	124	11	29	-	-	38	149	042
196	675	10	10	186	665	137	513	58	159	1	-	193	670	043
134	435	21	21	113	414	114	379	20	56	-	-	133	434	044
170	553	18	16	152	535	124	417	45	135	1	1	167	550	045
58	206	6	6	52	200	44	154	14	52	-	-	58	206	046
66	281	3	3	63	278	58	254	8	27	-	-	66	281	047
15	75	-	-	15	75	15	75	-	-	-	-	15	75	048
313	1007	46	43	267	961	238	806	72	198	3	3	311	1001	049
54	207	6	6	48	201	35	146	19	61	-	-	54	207	050
144	496	23	23	121	473	119	416	25	80	-	-	137	487	051
56	189	5	5	51	184	47	170	9	19	-	-	56	189	052
73	247	7	7	66	240	66	231	7	16	-	-	72	246	053
215	783	15	14	200	768	168	634	46	148	1	1	213	771	054
508	1630	57	57	451	1573	386	1298	122	332	-	-	501	1606	055
105	365	14	14	91	351	78	294	27	71	-	-	104	362	056
61	203	10	10	51	193	43	147	18	56	-	-	59	199	058
128	498	11	11	117	487	116	472	12	26	-	-	126	492	059

discher Streitkräfte privatrechtlich gemietet sind. - 2) Einschl. solcher in Wochenend- und Ferienhäusern. - 3) Ohne Wohnparteien von Angehörigen ausländischer Streitkräfte und ohne

REGIERUNGSBEZIRK KOBLENZ

Schlüssel-Nr.	Gemeinde	Wohngebäude ohne Wochenend- und Ferienhäuser			Wochenend- und Ferienhäuser		Sonstige Gebäude mit Wohnungen			Unterkünfte		
		Gebäude	Wohnungen		mit 50 oder mehr qm Wohnfläche	unter 50 qm Wohnfläche	Gebäude	Wohnungen		Unterkünfte	Wohngelegenheiten	
			insgesamt	darin Personen				insgesamt	darin Personen		insgesamt	darin Personen
1	2	3	4	5	6	7	8	9	10	11		

131 NOCH LKR. LANDKR. AHRWEILER

060 OBERZISSEN	184	241	730	-	-	6	13	38	-	-	-
061 OBLIERS	11	12	57	-	5	-	-	-	-	-	-
062 OHLNHARD	30	31	114	6	2	-	-	-	-	-	-
064 PLITTSERDORF	26	27	112	1	1	-	-	-	1	1	2
065 POMSTER	57	66	257	1	-	2	2	3	-	-	-
066 QUIDDELBACH	73	81	277	1	1	2	2	6	1	1	3
067 RAMERSBACH	95	108	355	1	2	2	3	10	-	-	-
068 RECH	149	179	548	1	4	3	3	10	-	-	-
069 REIFFERSCHIED	115	137	528	3	3	-	-	-	1	1	-
070 REMAGEN, STADT	2422	4083	11898	9	3	91	145	368	26	36	93
071 RINGEN	218	281	900	-	-	2	3	10	1	1	1
072 RODDER	41	43	197	4	1	-	-	-	1	1	4
073 SCHALKENBACH	124	133	478	7	5	1	2	6	2	2	3
074 SCHULD	163	207	694	15	7	3	1	5	3	3	7
075 SENSCHEID	21	22	103	1	-	1	1	1	-	-	-
076 SIERSCHIED	20	20	87	2	-	-	-	-	1	1	2
077 SINZIG, STADT	2343	3707	11065	10	9	81	135	364	34	45	120
078 STAFFEL	53	60	191	2	3	1	2	7	-	-	-
079 TRIERSCHIED	13	13	56	-	2	-	-	-	-	-	-
080 VETTELHOVEN	93	114	410	-	-	1	1	5	2	3	19
081 WALDORF	178	199	686	-	1	-	-	-	-	-	-
082 WERSHOFEN	191	205	798	7	4	2	3	9	1	1	5
083 WIESENSCHIED	44	46	175	2	1	1	1	2	1	1	4
084 WIMBACH	100	113	395	5	5	-	-	-	-	-	-
085 WINNERATH	42	45	163	2	2	-	-	-	-	-	-
086 WIRFT	38	42	159	1	-	-	-	-	-	-	-
201 BRENK	49	58	222	1	-	1	1	-	-	-	-
202 BURGBROHL	709	1017	3023	1	1	15	21	60	5	5	13
203 ENGELN	37	45	143	-	2	-	-	-	-	-	-
204 GALENBERG	36	40	151	-	-	-	-	-	1	1	1
205 GLEES	112	138	470	-	-	-	-	-	-	-	-
*206 HOHENLEIMBACH	74	77	347	3	2	-	-	-	-	-	-
207 KEMPENICH	313	390	1359	2	1	6	7	24	1	1	4
208 SPESSART	150	173	664	2	1	2	3	5	1	1	1
209 WASSENACH	205	277	894	1	-	7	8	24	1	1	6
210 WEHR	266	323	1073	2	2	5	7	25	1	1	2
211 WEIBERN	327	402	1401	1	-	8	13	42	1	1	6
I N S G E S A M T	21409	31149	96856	276	335	744	1100	3117	166	216	618

132 LKR. LANDKR. ALTENKIRCHEN HW

001 ALMERSBACH	79	120	353	-	-	3	7	27	-	-	-
002 ALSDORF	346	511	1565	-	-	10	14	37	3	5	13
003 ALTENKIRCHEN (HW.), STADT	782	1475	4035	4	1	101	181	527	5	7	14
004 BACHENBERG	30	34	143	-	-	-	-	-	-	-	-
005 BERZHAUSEN	36	43	164	-	-	-	-	-	1	1	3
006 BETZDORF, STADT	1967	3244	9722	-	1	131	273	739	9	12	39
007 BIRKENBEUL	91	106	433	-	-	1	1	3	-	-	-
008 BIRKEN-BRUCHEN	403	574	2091	1	2	1	2	7	-	-	-
009 BIRNBACH	86	113	372	2	1	2	3	7	-	-	-
010 BITZEN	167	211	733	-	-	3	6	12	1	1	2
011 BLICKHAUSERHOEHE	135	171	618	-	1	-	-	-	-	-	-
*012 BRACHBACH	542	817	2743	-	-	12	16	60	-	-	-
013 BREITSCHIEDT	149	202	657	1	-	3	6	14	-	-	-
*014 BRUCHERTSEIFEN	110	152	500	1	1	-	-	-	-	-	-
015 BUERDENBACH	68	89	312	1	1	3	5	14	-	-	-
016 BURGLAHR	86	108	328	8	4	1	2	4	-	-	-
017 BUSENHAUSEN	63	74	280	-	1	1	3	9	-	-	-
018 DAADEN	1030	1500	4590	-	-	29	39	120	7	11	36
019 DERSCHEN	197	282	949	-	-	1	1	4	-	-	-
020 DICKENDORF	60	85	299	2	-	-	-	-	2	2	6

1) Anschluß nur für Schmutzwasser, Fäkalienabfuhr, Ableitung ohne Kläranlage in Graben oder Bach oder keine Fäkalienabfuhr oder -ableitung.

Wohngebäude ohne Wochenend- und Ferienhäuser																		Schlüssel-Nr.
nach Art der Wasserversorgung									nach Art der Fäkalien- und Schmutzwasserbeseitigung									
Anschluß an Wassernetz			Eigene Wasserversorgungsanlage			Sonstige oder keine Wasserversorgung im Gebäude			Anschluß an Kanalisation für Fäkalien mit oder ohne Schmutzwasser			Hauskläranlage			Sonstige Fäkalien- und Schmutzwasserbeseitigung 1)			
Gebäude	Wohnungen		Gebäude	Wohnungen		Gebäude	Wohnungen		Gebäude	Wohnungen		Gebäude	Wohnungen		Gebäude	Wohnungen		
	Zahl	% v. Sp.2		Zahl	% v. Sp.2		Zahl	% v. Sp.2		Zahl	% v. Sp.2		Zahl	% v. Sp.2		Zahl	% v. Sp.2	Zahl
12	13	14	15	16	17	18	19	20	21	22	23	24	25	26	27	28	29	

131

183	240	100	1	1	-	-	-	-	-	-	-	153	207	86	31	34	14	060
10	10	83	1	2	17	-	-	-	-	-	-	4	5	42	7	7	58	061
29	30	97	1	1	3	-	-	-	1	1	3	29	30	97	-	-	-	062
26	27	100	-	-	-	-	-	-	-	-	-	25	26	96	1	1	4	064
56	65	98	-	-	-	1	1	2	-	-	-	27	33	50	30	33	50	065
72	80	99	1	1	1	-	-	-	3	3	4	53	58	72	17	20	25	066
95	108	100	-	-	-	-	-	-	34	38	35	49	58	54	12	12	11	067
149	179	100	-	-	-	-	-	-	-	-	-	94	114	64	55	65	36	068
115	137	100	-	-	-	-	-	-	28	33	24	44	57	42	43	47	34	069
2379	4007	98	40	71	2	3	5	-	922	1621	40	1378	2302	56	122	160	4	070
217	280	100	1	1	-	-	-	-	40	56	20	143	183	65	35	42	15	071
40	42	98	-	-	-	1	1	2	7	7	16	19	21	49	15	15	35	072
123	132	99	1	1	1	-	-	-	19	19	14	93	100	75	12	14	11	073
151	192	93	12	15	7	-	-	-	36	45	22	118	152	73	9	10	5	074
21	22	100	-	-	-	-	-	-	1	1	5	3	4	18	17	17	77	075
20	20	100	-	-	-	-	-	-	-	-	-	8	8	40	12	12	60	076
2305	3659	99	28	36	1	10	12	-	773	1355	37	1266	1962	53	304	390	11	077
51	58	97	2	2	3	-	-	-	-	-	-	53	60	100	-	-	-	078
13	13	100	-	-	-	-	-	-	9	9	69	2	2	15	2	2	15	079
92	112	98	1	2	2	-	-	-	4	4	4	66	83	73	23	27	24	080
176	197	99	2	2	1	-	-	-	39	44	22	110	123	62	29	32	16	081
186	197	96	4	7	3	1	1	-	145	153	75	38	44	21	8	8	4	082
44	46	100	-	-	-	-	-	-	37	39	85	3	3	7	4	4	9	083
99	112	99	1	1	1	-	-	-	12	15	13	69	76	67	19	22	19	084
39	42	93	1	1	2	2	2	4	21	23	51	13	13	29	8	9	20	085
36	40	95	2	2	5	-	-	-	13	14	33	24	27	64	1	1	2	086
49	58	100	-	-	-	-	-	-	20	23	40	26	31	53	3	4	7	201
703	1009	99	4	6	1	2	2	-	254	390	38	445	614	60	10	13	1	202
37	45	100	-	-	-	-	-	-	27	34	76	6	6	13	4	5	11	203
36	40	100	-	-	-	-	-	-	-	-	-	36	40	100	-	-	-	204
111	137	99	1	1	1	-	-	-	4	5	4	97	119	86	11	14	10	205
72	75	97	-	-	-	2	2	3	-	-	-	26	27	35	48	50	65	*206
308	385	99	5	5	1	-	-	-	236	292	75	66	83	21	11	15	4	207
150	173	100	-	-	-	-	-	-	79	91	53	21	25	14	50	57	33	208
205	277	100	-	-	-	-	-	-	-	-	-	199	269	97	6	8	3	209
266	323	100	-	-	-	-	-	-	14	18	6	244	297	92	8	8	2	210
323	397	99	4	5	1	-	-	-	254	319	79	38	41	10	35	42	10	211
20833	30418	98	437	568	2	139	163	1	6802	11309	36	11606	16283	52	3001	3557	11	

132

78	119	99	1	1	1	-	-	-	63	96	80	5	6	5	11	18	15	001
346	511	100	-	-	-	-	-	-	99	146	29	225	335	66	22	30	6	002
766	1457	99	13	14	1	3	4	-	131	221	15	606	1181	80	45	73	5	003
-	-	-	29	33	97	1	1	3	3	4	12	3	4	12	24	26	76	004
35	41	95	1	2	5	-	-	-	1	1	2	18	25	58	17	17	40	005
1957	3232	100	6	7	-	4	5	-	773	1314	41	1134	1840	57	60	90	3	006
87	102	96	3	3	3	1	1	1	33	40	38	37	44	42	21	22	21	007
375	544	95	24	25	4	4	5	1	4	5	1	337	486	85	62	83	14	008
84	111	98	2	2	2	-	-	-	-	-	-	50	72	64	36	41	36	009
159	203	96	8	8	4	-	-	-	4	4	2	119	153	73	44	54	26	010
126	162	95	9	9	5	-	-	-	14	15	9	65	96	56	56	60	35	011
535	806	99	5	9	1	2	2	-	44	68	8	476	723	88	22	26	3	*012
148	201	100	1	1	-	-	-	-	85	127	63	41	49	24	23	26	13	013
104	144	95	6	8	5	-	-	-	6	9	6	89	127	84	15	16	11	*014
65	84	94	2	4	4	1	1	1	1	2	2	41	52	58	26	35	39	015
85	107	99	1	1	1	-	-	-	4	4	4	64	84	78	18	20	19	016
55	64	86	6	8	11	2	2	3	5	8	11	16	22	30	42	44	59	017
1020	1486	99	8	12	1	2	2	-	519	777	52	412	591	39	99	132	9	018
194	279	99	2	2	1	1	1	-	57	84	30	93	131	46	47	67	24	019
60	85	100	-	-	-	-	-	-	-	-	-	24	35	41	36	50	59	020

Schlüssel-Nr.	Gemeinde	Wohngebäude ohne Wochenend- und Ferienhäuser							Von den Gebäuden (Sp. 1 und 6) sind Gebäude mit Eigentumswohnungen		
		nach Art der Gebäude				errichtet . . .			Gebäude	darin Wohnungen	
		Nichtlandwirtschaftliche Wohngebäude				Landwirtschaftliche Wohngebäude	bis 1900	1901 bis 1948			1949 oder später
		mit einer Wohnung	mit zwei Wohnungen	mit drei oder mehr Wohnungen							
30	31	Gebäude	Wohnungen	32	33	34	35	36	37	38	39

131 NOCH LKR. LANDKR. AHRWEILER

060	OBERZISSEN	109	46	2	7	27	43	44	97	-	-
061	OBLIERS	2	1	-	-	8	6	3	2	-	-
062	OHLENHARD	11	1	-	-	18	6	9	15	-	-
064	PLITTERSDORF	21	1	-	-	4	4	8	14	-	-
065	POMSTER	27	4	-	-	26	13	23	21	-	-
066	QUIDDELBACH	26	3	1	3	43	18	18	37	-	-
067	RAMERSBACH	46	10	-	-	39	29	16	50	-	-
068	RECH	52	12	1	3	84	42	52	55	-	-
069	REIFFERSCHIED	44	14	1	4	56	43	20	52	-	-
070	REMAGEN, STADT	1320	670	346	1296	86	720	603	1099	12	40
071	RINGEN	131	39	7	23	41	107	54	57	-	-
072	RODDER	14	1	-	-	26	17	7	17	-	-
073	SCHALKENBACH	85	4	1	5	34	55	19	50	-	-
074	SCHULD	108	27	6	19	22	36	40	87	1	3
075	SENSCHIED	2	1	-	-	18	12	4	5	-	-
076	SIERSCHIED	9	-	-	-	11	8	5	7	-	-
077	SINZIG, STADT	1354	585	267	1020	137	752	442	1149	5	20
078	STAFFEL	34	6	-	-	13	25	11	17	-	-
079	TRIERSCHIED	3	-	-	-	10	5	4	4	-	-
080	VETTELHOVEN	67	12	2	6	12	41	14	38	-	-
081	WALDORF	108	14	-	-	56	123	13	42	-	-
082	WERSHOFEN	96	9	-	-	86	39	73	79	-	-
083	WIESEMUSCHIED	8	1	-	-	35	8	20	16	-	-
084	WIMBACH	57	9	-	-	34	38	17	45	-	-
085	WINNERATH	16	2	-	-	24	15	15	12	-	-
086	WIRFT	16	2	-	-	20	12	16	10	-	-
201	BRENK	24	7	-	-	18	27	13	9	-	-
202	BURGBROHL	414	204	45	141	46	204	214	291	1	3
203	ENGELN	18	2	1	5	16	16	8	13	-	-
204	GALENBERG	21	3	-	-	12	10	10	16	-	-
205	GLEES	69	20	1	3	22	34	31	47	-	-
*206	HOHENLEIMBACH	36	3	-	-	35	32	13	29	-	-
207	KEMPENICH	217	54	10	32	32	74	95	144	-	-
208	SPESSART	58	18	-	-	74	51	36	63	-	-
209	WASSENACH	117	49	8	27	31	89	29	87	-	-
210	WEHR	171	50	2	6	43	132	60	74	-	-
211	WEIBERN	212	63	3	9	49	134	85	108	-	-
I N S G E S A M T		12175	4357	1735	6715	3142	7005	5133	9271	53	256

132 LKR. LANDKR. ALTENKIRCHEN HW

001	ALMERSBACH	38	37	2	6	2	23	29	27	1	4
002	ALSDORF	206	123	16	58	1	88	97	161	-	-
003	ALTENKIRCHEN (HW.), STADT	318	282	157	563	25	99	322	361	5	15
004	BACHENBERG	11	2	1	3	16	11	8	11	1	3
005	BERZHAUSEN	10	5	1	3	20	21	9	6	-	-
006	BETZDORF, STADT	1006	723	220	771	18	319	775	873	14	42
007	BIRKENBEUL	45	11	-	-	35	33	34	24	-	-
008	BIRKENBRUCHEN	212	140	9	31	42	62	111	230	-	-
009	BIRNBACH	43	19	2	9	22	36	21	29	-	-
010	BITZEN	107	38	2	6	20	46	69	52	-	-
011	BLICKHAUSERHOEHE	79	24	3	13	29	60	33	42	-	-
*012	BRACHBACH	286	234	18	57	4	167	117	258	4	12
013	BREITSCHEIDT	86	40	4	16	19	74	37	38	2	6
*014	BRUCHERTSEIFEN	55	26	6	19	23	26	45	39	1	3
015	BUERDENBACH	39	15	2	6	12	28	13	27	-	-
016	BURGLAHR	52	15	3	9	16	32	22	32	-	-
017	BUSENHAUSEN	37	9	1	3	16	19	31	13	1	3
018	DAADEN	588	401	25	89	16	399	239	392	3	8
019	DERSCHEN	116	61	6	26	14	63	42	92	-	-
020	DICKENDORF	32	19	2	6	7	19	22	19	-	-

REGIERUNGSBEZIRK KOBLENZ

Gesamtwohnungsbestand am			Wohnungen ohne solche in Wochenend- und Ferienhäusern										Schlüssel-Nr.	
			insgesamt	darunter öffentlich gefördert		nach Baualter der Gebäude								
				Zahl	% v. Sp. 43	bis 1900		1901 bis 1918		1919 bis 1948		1949 oder später		
25. 9. 1956	6. 6. 1961	25. 10. 1968	43	44	45	46	47	48	49	50	51	52	53	
164	198	254	254	7	3	56	22	12	5	54	21	132	52	060
12	13	12	12	-	-	7	58	-	-	3	25	2	17	061
25	26	39	31	-	-	6	19	3	10	6	19	16	52	062
20	26	28	27	-	-	4	15	3	11	5	19	15	56	064
52	63	69	68	6	9	13	19	12	18	16	24	27	40	065
71	77	84	83	2	2	19	23	4	5	16	19	44	53	066
68	76	112	111	3	3	31	28	8	7	11	10	61	55	067
152	163	183	182	14	8	48	26	6	3	57	31	71	39	068
108	132	140	137	-	-	45	33	4	3	22	16	66	48	069
3072	3725	4237	4228	523	12	1220	29	412	10	676	16	1920	45	070
226	297	284	284	10	4	141	50	27	10	44	15	72	25	071
35	38	47	43	-	-	17	40	-	-	8	19	18	42	072
97	120	142	135	-	-	57	42	10	7	10	7	58	43	073
130	185	223	208	14	7	44	21	11	5	45	22	108	52	074
18	21	24	23	1	4	12	52	-	-	4	17	7	30	075
16	20	22	20	1	5	8	40	-	-	5	25	7	35	076
2279	3067	3852	3842	397	10	1135	30	196	5	524	14	1987	52	077
45	54	64	62	2	3	26	42	5	8	7	11	24	39	078
13	14	13	13	-	-	5	38	3	23	1	8	4	31	079
93	104	115	115	8	7	48	42	5	4	14	12	48	42	080
174	209	199	199	-	-	134	67	2	1	13	7	50	25	081
167	186	215	208	2	1	43	21	10	5	69	33	86	41	082
44	46	49	47	-	-	9	19	5	11	17	36	16	34	083
77	89	118	113	-	-	43	38	3	3	15	13	52	46	084
37	43	47	45	2	4	16	36	11	24	5	11	13	29	085
30	38	43	42	-	-	12	29	8	19	12	29	10	24	086
45	57	60	59	-	-	30	51	6	10	11	19	12	20	201
766	885	1039	1038	83	8	307	30	125	12	215	21	391	38	202
30	37	45	45	2	4	18	40	4	9	6	13	17	38	203
28	33	40	40	-	-	10	25	2	5	10	25	18	45	204
104	122	138	138	5	4	40	29	14	10	26	19	58	42	205
57	74	80	77	1	1	32	42	1	1	14	18	30	39	*206
218	337	399	397	22	6	90	23	65	16	59	15	183	46	207
116	139	178	176	5	3	56	32	14	8	33	19	73	41	208
183	233	286	285	11	4	111	39	21	7	28	10	125	44	209
279	299	332	330	7	2	163	49	22	7	53	16	92	28	210
279	405	416	415	22	5	160	39	62	15	57	14	136	33	211
22638	28067	32535	32249	2555	8	9698	30	2670	8	5239	16	14642	45	
														132
120	127	127	127	21	17	42	33	22	17	20	16	43	34	001
407	472	525	525	81	15	132	25	64	12	96	18	233	44	002
1321	1480	1660	1656	196	12	213	13	212	13	485	29	746	45	003
24	27	34	34	-	-	11	32	5	15	5	15	13	38	004
41	42	43	43	-	-	25	58	5	12	6	14	7	16	005
2849	3258	3517	3517	561	16	619	18	521	15	825	23	1552	44	006
77	86	107	107	6	6	33	31	13	12	28	26	33	31	007
390	452	577	576	70	12	74	13	35	6	133	23	334	58	008
85	105	118	116	6	5	45	39	4	3	26	22	41	35	009
158	198	217	217	15	7	59	27	24	11	70	32	64	29	010
161	161	171	171	8	5	73	43	25	15	18	11	55	32	011
519	657	833	833	121	15	250	30	36	4	146	18	401	48	*012
170	198	209	208	14	7	102	49	16	8	39	19	51	25	013
97	120	153	152	9	6	32	21	21	14	47	31	52	34	*014
76	89	96	94	7	7	41	44	5	5	15	16	33	35	015
80	102	118	110	8	7	33	30	2	2	31	28	44	40	016
70	69	77	77	1	1	25	32	10	13	24	31	18	23	017
1211	1471	1539	1539	207	13	603	39	152	10	227	15	557	36	018
206	229	283	283	66	23	83	29	24	8	45	16	131	46	019
64	75	87	85	10	12	26	31	12	14	19	22	28	33	020

131

132

REGIERUNGSBEZIRK KOBLENZ

Schlüssel-Nr.	Gemeinde	Wohnungen ohne solche in Wochenend- und Ferienhäusern												Räume 1) insgesamt	Gesamtwohnfläche in 1000 qm
		nach Zahl der Räume 1)													
		1		2		3		4		5		6 oder mehr			
		Zahl	% v. Sp. 43	Zahl	% v. Sp. 43	Zahl	% v. Sp. 43	Zahl	% v. Sp. 43	Zahl	% v. Sp. 43	Zahl	% v. Sp. 43		
54	55	56	57	58	59	60	61	62	63	64	65	66	67		

131 NOCH LKR. LANDKR. AHRWEILER

060 OBERZISSEN	-	-	26	10	64	25	56	22	48	19	60	24	1082	20,8
061 OBLIERS	-	-	-	-	-	-	2	17	5	42	5	42	67	1,2
062 OHLENHARD	-	-	1	3	3	10	2	6	3	10	22	71	195	3,2
064 PLITTERSDORF	-	-	1	4	1	4	5	19	6	22	14	52	145	2,3
065 POMSTER	-	-	5	7	4	6	11	16	19	28	29	43	354	5,8
066 QUIDDELBACH	1	1	3	4	9	11	10	12	28	34	32	39	417	6,7
067 RAMERSBACH	-	-	5	5	24	22	25	23	22	20	35	32	510	7,8
068 RECH	1	1	15	8	34	19	40	22	39	21	53	29	852	16,2
069 REIFFERSCHIED	-	-	8	6	25	18	27	20	26	19	51	37	672	10,8
070 REMAGEN, STADT	28	1	317	7	1107	26	1348	32	696	16	732	17	18043	311,3
071 RINGEN	-	-	16	6	50	18	80	28	46	16	92	32	1363	20,8
072 RODDER	-	-	-	-	4	9	9	21	7	16	23	53	235	3,6
073 SCHALKENBACH	1	1	1	1	18	13	47	35	34	25	34	25	640	9,7
074 SCHULD	-	-	10	5	38	18	49	24	53	25	58	28	996	17,2
075 SENSCHEID	-	-	-	-	1	4	4	17	5	22	13	57	136	2,2
076 SIERSCHIED	-	-	-	-	2	10	4	20	7	35	7	35	101	1,4
077 SINZIG, STADT	20	1	278	7	976	25	1128	29	730	19	710	18	16582	273,8
078 STAFFEL	-	-	5	8	7	11	14	23	20	32	16	26	292	3,7
079 TRIERSCHIED	-	-	-	-	2	15	3	23	3	23	5	38	73	1,0
080 VETTELHCVEN	-	-	3	3	13	11	33	29	34	30	32	28	561	9,1
081 WALDOORF	1	1	4	2	17	9	54	27	61	31	62	31	987	15,9
082 WERSHOFEN	-	-	5	2	26	13	46	22	45	22	86	41	1099	17,4
083 WIESEMERSCHIED	-	-	1	2	6	13	4	9	7	15	29	62	264	4,2
084 WIMBACH	-	-	7	6	19	17	28	25	17	15	42	37	540	10,6
085 WINNERATH	-	-	-	-	10	22	8	18	14	31	13	29	224	3,1
086 WIRFT	-	-	2	5	3	7	8	19	10	24	19	45	216	3,8
201 BRENK	-	-	3	5	13	22	13	22	12	20	18	31	274	3,8
202 BURGBROHL	4	-	72	7	279	27	283	27	183	18	217	21	4491	74,7
203 ENGELN	-	-	6	13	7	16	7	16	14	31	11	24	202	3,1
204 GALENBERG	-	-	1	3	8	20	9	23	8	20	14	35	192	3,3
205 GLEES	-	-	9	7	24	17	31	22	26	19	48	35	665	10,2
*206 HOHENLEIMBACH	-	-	1	1	11	14	11	14	18	23	36	47	408	6,1
207 KEMPENICH	-	-	28	7	63	16	88	22	95	24	123	31	1898	32,3
208 SPESSART	-	-	12	7	42	24	40	23	36	20	46	26	795	11,8
209 WASSENACH	-	-	16	6	55	19	82	29	61	21	71	25	1299	21,4
210 WEHR	-	-	16	5	59	18	72	22	65	20	118	36	1604	25,0
211 WEIBERN	-	-	43	10	72	17	97	23	91	22	112	27	1916	30,6
I N S G E S A M T	144	-	2038	6	7271	23	8969	28	6332	20	7495	23	145190	2415,0

132 LKR. LANDKR. ALTENKIRCHEN WW

001 ALMERSBACH	1	1	10	8	38	30	32	25	17	13	29	23	560	9,6
002 ALSORF	1	-	45	9	115	22	120	23	103	20	141	27	2354	38,4
003 ALTENKIRCHEN (WW.), STADT	5	-	106	6	401	24	530	32	287	17	327	20	7277	129,6
004 BACHENBERG	-	-	2	6	1	3	9	26	6	18	16	47	179	3,0
005 BERZHAUSEN	-	-	1	2	6	14	4	9	10	23	22	51	239	4,1
006 BETZDORF, STADT	13	-	245	7	756	21	1005	29	776	22	722	21	15517	256,9
007 BIRKENBEUL	-	-	2	2	12	11	21	20	17	16	55	51	595	10,5
008 BIRKEN-BRUCHEN	2	-	54	9	122	21	143	25	109	19	146	25	2582	44,5
009 BIRNBACH	-	-	9	8	22	19	21	18	22	19	42	36	566	9,3
010 BITZEN	-	-	10	5	37	17	63	29	44	20	63	29	1025	17,7
011 BLICKHAUSERHOEHE	3	2	12	7	28	16	41	24	26	15	61	36	838	14,1
*012 BRACHBACH	3	-	64	8	249	30	207	25	138	17	172	21	3541	54,4
013 BREITSCHIEDT	1	-	17	8	39	19	53	25	40	19	58	28	953	15,9
*014 BRUCHERTSEIFEN	-	-	10	7	26	17	40	26	32	21	44	29	722	11,6
015 BUERDENBACH	-	-	10	11	21	22	16	17	19	20	28	30	434	7,4
016 BURGLAHR	1	1	7	6	19	17	30	27	21	19	32	29	509	9,8
017 BUSENHAUSEN	-	-	2	3	12	16	12	16	16	21	35	45	428	7,1
018 CAADEN	5	-	126	8	359	23	406	26	281	18	362	24	6798	109,4
019 DERSCHEN	-	-	25	9	71	25	53	19	50	18	84	30	1271	21,9
020 CICKENDORF	-	-	11	13	19	22	14	16	7	8	34	40	405	6,4

1) Nur Wohn- und Schlafräume mit 6 und mehr qm Fläche sowie alle Küchen und gewerblich genutzten Räume in der Wohnung.

REGIERUNGSBEZIRK KOBLENZ

Wohnungen ohne solche in Wochenend- und Ferienhäusern						Bewohnte Wohnungen ohne Zweit- und von Angehörigen ausländischer Streitkräfte gemietete Wohnungen									Schlüssel-Nr.
ausgestattet			beheizt durch			insgesamt			davon						
mit Bad und WC		ohne Bad, mit WC in der Wohnung	Sammelheizung	Einzel- oder Mehrraum-öfen für		Zahl	Räume ¹⁾ je Person	Wohnfläche je Person in qm	Eigentümerwohnungen			Mietwohnungen			
mit	ohne			Ol, Gas, Strom	Holz, Kohle, Torf				Zahl	% v. Sp. 74	dar. öffentlich gefördert	Zahl	dar. öffentlich gefördert		
Sammelheizung		71	72			73	74	75						76	
68	69	70	71	72	73	74	75	76	77	78	79	80	81		
														131	
63	110	19	71	11	172	249	1,4	27,0	170	68	2	79	5	060	
4	2	1	4	-	8	11	1,2	21,3	10	91	-	1	-	061	
16	6	3	16	1	14	27	1,6	26,7	25	93	-	2	-	062	
14	5	3	18	3	6	25	1,3	20,9	22	88	-	3	-	064	
14	18	10	16	8	44	63	1,3	21,4	51	81	5	12	-	065	
15	46	4	15	2	66	78	1,4	23,3	66	85	2	12	-	066	
27	35	9	30	14	67	107	1,4	21,0	79	74	3	28	-	067	
66	38	19	82	11	89	176	1,5	28,6	140	80	14	36	-	068	
17	54	17	19	24	94	126	1,2	19,8	104	83	-	22	-	069	
1407	1555	426	1520	884	1824	4092	1,4	24,7	1997	49	203	2095	314	070	
56	89	26	70	51	163	275	1,5	22,4	196	71	8	79	2	071	
5	21	6	7	1	35	40	1,2	18,5	37	93	-	3	-	072	
42	22	6	44	6	85	126	1,3	19,6	109	87	-	17	-	073	
55	79	38	59	64	85	194	1,4	24,1	139	72	7	55	7	074	
4	4	-	4	5	14	20	1,3	21,8	19	95	1	1	-	075	
-	9	1	-	1	19	18	1,1	16,3	17	94	1	1	-	076	
1359	1286	364	1464	705	1673	3696	1,4	23,4	1928	52	132	1768	263	077	
14	18	4	14	11	37	61	1,5	18,7	46	75	1	15	1	078	
1	8	1	1	5	7	13	1,3	18,1	13	100	-	-	-	079	
26	49	10	29	33	53	112	1,3	21,7	75	67	6	37	1	080	
32	69	8	36	62	101	194	1,4	23,2	161	83	-	33	-	081	
64	82	20	69	42	97	197	1,3	21,2	164	83	2	33	-	082	
7	12	3	7	5	35	46	1,5	23,7	42	91	-	4	-	083	
20	41	14	20	18	75	105	1,3	25,8	88	84	-	17	-	084	
7	11	6	10	2	33	41	1,3	18,7	38	93	2	3	-	085	
4	16	7	5	10	27	41	1,3	24,2	32	78	-	9	-	086	
14	20	5	15	6	38	56	1,2	17,0	42	75	-	14	-	201	
254	363	157	295	167	576	1002	1,4	23,6	573	57	59	429	22	202	
10	7	4	11	-	34	39	1,3	20,3	32	82	2	7	-	203	
11	12	3	12	-	28	39	1,3	22,0	32	82	-	7	-	204	
32	39	7	33	10	95	134	1,4	21,3	97	72	4	37	1	205	
15	17	4	17	1	59	75	1,1	17,1	70	93	1	5	-	*206	
153	102	33	163	69	165	364	1,3	22,7	263	72	17	101	5	207	
28	41	14	33	8	135	173	1,2	17,5	146	84	5	27	-	208	
78	89	30	84	60	141	280	1,4	23,0	180	64	9	100	2	209	
52	111	25	57	79	194	321	1,4	22,5	236	74	5	85	2	210	
85	147	45	95	72	248	410	1,3	21,2	310	76	19	100	3	211	
10277	10432	3230	11360	5929	14960	31041	1,4	23,7	18379	59	1179	12662	1349		
														132	
26	54	11	28	34	65	124	1,4	24,8	62	50	12	62	9	001	
150	183	48	173	92	260	513	1,4	23,5	317	62	56	196	24	002	
572	591	145	681	546	429	1605	1,6	27,8	630	39	75	975	118	003	
9	13	2	10	2	22	32	1,2	20,6	27	84	-	5	-	004	
10	21	6	12	7	24	40	1,4	24,1	29	73	-	11	-	005	
1076	1069	428	1330	815	1372	3445	1,5	24,2	1610	47	280	1835	273	006	
30	43	7	34	17	56	100	1,3	23,4	84	84	3	16	3	007	
187	213	52	218	49	309	562	1,2	21,0	380	68	48	182	20	008	
32	41	12	36	33	47	113	1,5	24,8	71	63	2	42	4	009	
52	90	24	59	34	124	208	1,3	23,3	132	63	14	76	1	010	
49	62	40	52	18	101	165	1,3	22,5	112	68	6	53	2	011	
180	340	112	212	78	543	820	1,3	19,2	502	61	86	318	35	*012	
44	91	23	56	52	100	204	1,4	23,5	147	72	10	57	4	013	
39	63	11	45	24	83	144	1,4	22,4	98	68	8	46	1	*014	
17	33	9	20	10	64	89	1,3	22,4	72	81	4	17	3	015	
31	48	16	34	30	46	98	1,5	29,0	70	71	4	28	3	016	
17	35	6	18	15	44	75	1,4	24,2	61	81	1	14	-	017	
205	633	170	357	260	922	1518	1,4	23,1	971	64	120	547	85	018	
42	128	32	51	44	188	277	1,3	22,7	189	68	51	88	14	019	
17	37	8	24	8	53	80	1,3	20,9	51	64	5	29	3	020	

REGIERUNGSBEZIRK KOBLENZ

Schlüssel-Nr.	Gemeinde	Bewohnte Mietwohnungen 1) mit Mietangaben in Wohngebäuden						Zweitwohnungen		Wohngelegenheiten 2)			
		insgesamt		in Gebäuden, die errichtet wurden				insgesamt	dar. in Wochenend- und Ferienhäusern mit 50 und mehr qm	insgesamt	und zwar		
		Zahl	Miete DM je qm	bis 1948		1949 oder später					mit Bad, WC in der Wohngelegenheit	in Wohngebäuden	
				Wohnungen	Miete DM je qm	Wohnungen	Miete DM je qm					insgesamt	bis 1948 errichtet
82	83	84	85	86	87	88	89	90	91	92	93		

131 NOCH LKR. LANDKR. AHRWEILER

060 OBERZISSEN	50	1,97	20	1,56	30	2,22	3	-	3	2	3	1
061 OBLIERS	-	-	-	-	-	-	1	-	5	-	-	-
062 OHLENHARD	10	8	2	1	-	-
064 PLITTERSDORF	-	-	.	.	3	1	2	-	-	-
065 POMSTER	3	1	5	-	4	2
066 QUIDDELBACH	3	1	3	2	1	1
067 RAMERSBACH	22	1,59	.	.	14	1,84	3	1	2	-	-	-
068 RECH	18	2,33	.	.	13	2,62	2	1	8	1	4	3
069 REIFFERSCHIED	11	1,59	11	3	7	2	3	3
070 REMAGEN, STADT	1635	2,47	845	2,12	790	2,79	55	9	136	40	76	51
071 RINGEN	58	1,91	48	1,79	10	2,41	2	-	5	1	4	2
072 RODDER	-	-	6	4	2	1	-	-
073 SCHALKENBACH	12	7	9	3	2	-
074 SCHULD	40	1,96	23	1,74	17	2,23	26	15	18	7	6	4
075 SENSCHIED	-	-	-	-	-	-	4	1	1	1	1	-
076 SIERSCHIED	-	-	-	-	-	-	3	2	1	1	-	-
077 SINZIG, STADT	1429	2,53	554	2,08	875	2,74	73	10	111	39	50	23
078 STAFFEL	3	2	3	-	-	-
079 TRIERSCHIED	-	-	-	-	-	-	-	-	2	1	-	-
080 VETTELHOVEN	23	1,79	15	1,44	.	.	1	-	5	2	2	-
081 WALDORF	21	1,78	12	1,48	.	.	4	-	2	-	1	1
082 WERSHOFEN	18	1,97	10	1,88	.	.	14	7	10	3	4	3
083 WIESENSCHIED	-	-	2	2	2	1	-	-
084 WINNBERG	15	1,41	10	5	5	2	-	-
085 WINNERATH	-	-	5	2	2	1	-	-
086 WIRFT	-	-	1	1	1	-	1	1
201 BRENK	3	1	-	-	-	-
202 BURGBROHL	283	1,85	202	1,76	81	2,01	4	1	15	5	8	6
203 ENGELN	-	-	3	-	2	2	-	-
204 GALENBERG	1	-	2	-	1	-
205 GLEES	14	1,77	11	1,84	.	.	-	-	1	-	1	-
*206 HOHENLEIMBACH	3	3	2	2	-	-
207 KEMPENICH	74	1,76	39	1,35	35	2,07	22	2	10	7	8	1
208 SPESSART	12	1,76	4	2	4	-	1	1
209 WASSENART	60	2,05	29	1,56	31	2,36	1	1	3	1	1	-
210 WEHR	44	1,46	32	1,30	12	1,83	8	2	7	1	2	-
211 WEIBERN	53	1,79	26	1,72	27	1,85	3	1	4	1	3	1
I N S G E S A M T	9426	2,36	4429	1,93	4997	2,69	857	286	1178	386	495	295

132 LKR. LANDKR. ALTENKIRCHEN WW

001 ALMERSBACH	27	1,74	16	1,51	11	2,09	-	-	3	1	3	1
002 ALSDORF	119	1,74	65	1,41	54	2,09	2	-	14	5	9	6
003 ALTENKIRCHEN (WW.), STADT	682	2,06	370	1,85	312	2,29	17	4	36	14	24	14
004 BACHENBERG	1	-	-	-	-	-
005 BERZHAUSEN	10	1,86	1	-	3	-	2	2
006 BETZDORF, STADT	1266	1,90	696	1,62	570	2,22	15	-	84	23	61	34
007 BIRKENBEUL	10	1,67	1	-	-	-	-	-
008 BIRKENBRUCHEN	130	1,92	44	1,50	86	2,12	4	1	6	1	4	-
009 BIRNBACH	29	1,57	19	1,51	10	1,67	4	2	1	-	-	-
010 BITZEN	52	1,53	39	1,34	13	2,08	5	-	3	1	2	1
011 BLICKHAUSERHOEHE	48	1,59	37	1,48	11	1,95	3	-	2	-	1	-
*012 BRACHBACH	230	1,59	105	1,38	125	1,76	5	-	28	8	26	13
013 BREITSCHIEDT	45	1,80	35	1,70	10	2,08	2	1	2	1	2	2
*014 BRUCHERTSEIFEN	36	2,28	18	2,21	18	2,34	4	1	3	1	2	1
015 BUERDENBACH	11	1,60	6	2	3	1	2	2
016 BURGLAHR	23	2,08	.	.	14	2,47	17	8	5	4	1	-
017 BUSENHAUSEN	-	-	1	1	-	-
018 DAADEN	328	1,56	182	1,40	146	1,74	10	-	39	8	25	19
019 DERSCHEN	41	1,54	14	1,37	27	1,61	1	-	2	1	2	1
020 DICKENDORF	12	1,80	4	2	5	1	3	2

1) Ohne Dienst-, Werkwohnungen, ohne Wohnungen von Anteilern und sonstigen Wohnungsnutzern sowie ohne Zweitwohnungen und ohne Wohnungen, die von Angehörigen ausländischer Wohnparteien in Zweitwohnungen bzw. Zweitwohngelegenheiten.

REGIERUNGSBEZIRK KOBLENZ

Wohnparteien 3) in Wohnungen und Wohngelegenheiten		Einpersonen- wohnparteien		Mehrpersonen- wohnparteien		Eigentümer		Mieter		Untermieter		Wohnparteien 3) in Wohnungen		Schlüs- sel- Nr.
insgesamt	Personen	insgesamt	dar. allein wohnend	insgesamt	Personen	insgesamt	Personen	insgesamt	Personen	insgesamt	dar. Ein- personen- wohn- parteien	insgesamt	Personen	
94	95	96	97	98	99	100	101	102	103	104	105	106	107	
														131
251	764	33	33	218	731	172	573	79	191	-	-	249	762	060
11	52	-	-	11	52	10	48	1	4	-	-	11	52	061
27	108	2	2	25	106	25	102	2	6	-	-	27	108	062
25	105	2	2	23	103	22	92	3	13	-	-	25	105	064
66	259	8	8	58	251	51	204	14	51	1	-	64	256	065
80	277	10	10	70	267	67	250	13	27	-	-	78	273	066
107	361	11	11	96	350	79	287	28	74	-	-	107	361	067
180	561	24	24	156	537	141	458	39	103	-	-	176	556	068
129	518	8	8	121	510	105	448	24	70	-	-	126	514	069
4336	12458	782	674	3554	11676	2032	6244	2182	6036	122	88	4209	12165	070
282	915	41	38	241	874	197	658	83	255	2	2	277	907	071
40	185	-	-	40	185	37	172	3	13	-	-	40	185	072
130	477	11	11	119	466	112	424	18	53	-	-	126	468	073
205	692	27	26	178	665	142	513	62	178	1	1	195	669	074
21	95	2	2	19	93	19	92	2	3	-	-	20	94	075
18	81	-	-	18	81	17	79	1	2	-	-	18	81	076
3873	11480	644	563	3229	10836	1950	6265	1836	5090	87	65	3780	11260	077
61	195	6	6	55	189	46	145	15	50	-	-	61	195	078
13	56	1	1	12	55	13	56	-	-	-	-	13	56	079
117	434	10	10	107	424	77	302	40	132	-	-	112	413	080
194	671	16	16	178	655	161	569	33	102	-	-	194	671	081
200	796	9	9	191	787	166	687	34	109	-	-	197	785	082
47	181	2	2	45	179	43	171	4	10	-	-	46	177	083
105	382	9	9	96	373	88	330	17	52	-	-	105	382	084
41	155	2	2	39	153	38	137	3	18	-	-	41	155	085
42	160	6	6	36	154	33	134	9	26	-	-	41	159	086
56	217	4	4	52	213	42	167	14	50	-	-	56	217	201
1018	3104	163	160	855	2941	577	1837	439	1265	2	2	1004	3079	202
39	136	5	5	34	131	32	110	7	26	-	-	39	136	203
40	151	3	3	37	148	32	122	8	29	-	-	39	150	204
135	472	14	14	121	458	97	370	38	102	-	-	134	470	205
75	347	1	1	74	346	70	329	5	18	-	-	75	347	*206
371	1344	49	49	322	1295	264	1052	107	292	-	-	364	1325	207
176	666	13	11	163	653	148	575	27	90	1	1	174	662	208
283	930	40	40	243	890	181	633	102	297	-	-	280	918	209
326	1093	35	34	291	1058	237	845	88	247	1	1	322	1088	210
417	1450	66	63	351	1384	314	1167	100	280	3	3	413	1438	211
32238	100184	5114	4667	27124	95670	18583	63111	13183	36417	472	364	31500	98543	
														132
130	385	24	20	106	361	62	195	65	187	3	3	127	380	001
533	1625	82	73	451	1543	319	1071	207	547	7	7	520	1600	002
1670	4599	365	329	1305	4234	640	1921	998	2644	32	30	1637	4533	003
32	139	-	-	32	139	27	117	5	22	-	-	32	139	004
41	165	5	5	36	160	29	123	12	42	-	-	40	162	005
3606	10593	676	601	2930	9917	1628	5183	1892	5261	86	58	3529	10422	006
102	433	8	6	94	425	84	371	16	57	2	1	102	433	007
570	2092	49	46	521	2043	380	1586	184	492	6	2	568	2086	008
115	372	14	14	101	358	71	257	42	110	2	-	115	372	009
212	737	25	23	187	712	133	506	78	230	1	1	209	731	010
166	619	20	20	146	599	112	479	54	140	-	-	165	618	011
849	2851	95	93	754	2756	504	1841	343	1008	2	2	822	2790	*012
208	670	34	33	174	636	148	505	58	161	2	1	206	668	013
145	494	21	21	124	473	98	371	47	123	-	-	144	493	*014
93	317	12	8	81	305	73	273	17	41	3	3	92	316	015
58	313	8	8	90	305	70	231	28	82	-	-	98	313	016
75	289	3	3	72	286	61	248	14	41	-	-	75	289	017
1564	4773	276	269	1288	4497	983	3219	572	1542	9	7	1527	4690	018
279	954	40	40	239	914	189	737	90	217	-	-	277	951	019
86	302	12	10	74	290	54	219	31	82	1	1	81	293	020

discher Streitkräfte privatrechtlich gemietet sind. - 2) Einschl. solcher in Wochenend- und Ferienhäusern. - 3) Ohne Wohnparteien von Angehörigen ausländischer Streitkräfte und ohne

REGIERUNGSBEZIRK KOBLENZ

Schlüssel-Nr.	Gemeinde	Wohngebäude ohne Wochenend- und Ferienhäuser			Wochenend- und Ferienhäuser		Sonstige Gebäude mit Wohnungen			Unterkünfte		
		Gebäude	Wohnungen		mit 50 oder mehr qm Wohnfläche	unter 50 qm Wohnfläche	Gebäude	Wohnungen		Unterkünfte	Wohngelegenheiten	
			insgesamt	darin Personen				insgesamt	darin Personen		insgesamt	darin Personen
1	2	3	4	5	6	7	8	9	10	11		
132 NOCH LKR. LANDKR. ALTENKIRCHEN WW												
021 DIEPERZEN		12	15	69	-	-	-	-	-	-	-	-
022 EICHELHARDT		90	115	406	-	-	2	3	12	1	1	6
023 EICHEN		87	121	413	2	-	2	3	13	-	-	-
024 ELBEN		56	70	305	-	1	1	-	-	-	-	-
025 ELKENROTH		303	405	1410	-	1	10	14	43	-	-	-
026 EMMERZHAUSEN		151	202	660	-	-	1	2	7	-	-	-
027 ERSFELD		15	19	70	-	-	-	-	-	-	-	-
028 ETZBACH		144	184	643	-	-	1	1	3	-	-	-
029 EULENBERG		17	22	79	-	1	-	-	-	-	-	-
030 FENSDDORF		64	85	334	1	-	1	-	-	-	-	-
031 FIIERSBACH		35	40	151	1	5	-	-	-	-	-	-
032 FLAMMERSFELD		187	287	834	2	-	11	16	52	3	3	8
033 FLUTERSCHEN		127	191	612	1	-	2	4	15	-	-	-
034 FORST		122	152	512	2	2	1	2	6	-	-	-
035 FORSTMEHREN		32	52	159	1	-	-	-	-	-	-	-
036 FRIEDEWALD		212	292	967	-	-	2	3	9	-	-	-
037 FRIESENHAGEN		319	418	1560	6	-	6	7	19	1	1	3
038 FUERTHEN		181	278	828	-	-	4	6	20	-	-	-
039 GEBHARDSHAIN		291	407	1368	-	-	9	15	50	1	2	7
040 GIELEROTH		121	148	571	-	2	-	-	-	-	-	-
041 GIERSHAUSEN		25	28	108	-	-	1	1	4	-	-	-
042 GRUENEBACH		101	139	483	-	-	4	4	15	-	-	-
043 GUELLESHEIM		150	183	663	-	1	1	2	6	-	-	-
044 HAMM(SIEG)		552	840	2493	-	-	25	36	108	2	2	7
*045 HARMBACH		111	154	517	1	-	1	1	4	-	-	-
046 HASSELBACH		49	68	236	1	-	1	1	5	2	2	5
047 HELMENZEN		123	164	570	-	-	1	1	-	-	-	-
*048 HELMEROOTH		58	68	259	-	-	1	1	6	-	-	-
049 HEMMELZEN		40	44	169	-	2	1	1	3	-	-	-
050 HERDORF		1515	2283	7445	1	1	37	65	205	8	12	51
051 HEUPELZEN		39	54	192	1	-	2	4	12	-	-	-
052 HILGENROTH		57	70	270	1	1	-	-	-	-	-	-
053 HIRZ-HAULSBACH		55	60	237	2	-	-	-	-	-	-	-
054 HOEVELS		153	198	723	-	-	-	-	-	-	-	-
055 HORHAUSEN(WESTERWALD)		235	312	1017	4	1	7	16	51	-	-	-
056 IOELBERG		15	16	70	-	-	-	-	-	-	-	-
057 INGELBACH		96	119	456	-	-	1	1	2	-	-	-
058 ISERT		30	40	147	-	-	1	1	4	-	-	-
059 KAUSEN		143	179	650	-	-	2	2	9	1	1	2
060 KESCHEID		29	30	126	-	-	-	-	-	-	-	-
061 KETTENHAUSEN		34	40	150	-	-	-	-	-	1	1	4
062 KIRCHEIB		101	135	400	1	2	1	2	8	-	-	-
*063 KIRCHEN(SIEG)		1921	3104	9631	1	2	63	89	268	7	8	28
064 KRAAM		44	51	184	-	1	-	-	-	-	-	-
065 KRUNKEL		99	124	456	-	-	-	-	-	-	-	-
066 MALBERG		171	217	858	-	-	1	2	6	1	1	2
067 MAMMELZEN		133	195	661	2	1	3	6	19	1	1	5
068 MAUDEN		18	19	70	-	-	-	-	-	-	-	-
069 MEHREN		72	96	303	1	1	-	-	-	-	-	-
070 MICHELBAACH(WESTERWALD)		82	115	409	-	-	2	1	2	-	-	-
071 MOLZHAIN		90	111	437	-	1	-	-	-	-	-	-
072 MUDERSBACH		1164	1926	5990	1	1	40	76	251	7	7	25
073 NAUROTH		185	246	865	-	-	3	3	7	-	-	-
074 NEITERSSEN		181	240	806	-	-	3	5	16	-	-	-
075 NIEDERDREISBACH		183	254	795	-	-	6	8	23	1	1	2
*076 NIEDERFISCHBACH		860	1337	4307	-	-	26	42	145	9	10	32
077 NIEDERIRSEN		23	31	109	1	-	-	-	-	-	-	-
078 NIEDERSTEINEBACH		42	54	172	3	-	3	4	11	-	-	-
079 NISTERBERG		85	109	410	-	-	1	1	2	-	-	-
080 KATZWINKEL		324	457	1550	-	-	4	4	12	1	1	5
081 OBERERBACH(WESTERWALD)		110	136	549	1	-	1	1	5	1	1	1
082 OBERIRSEN		123	152	507	2	3	1	1	4	1	1	2
083 OBERLAHR		162	216	679	6	5	2	5	12	-	-	-
084 OBERNAU		32	45	131	-	1	1	2	11	-	-	-
085 OBERSTEINEBACH		43	48	177	1	-	1	1	4	1	1	4

1) Anschluß nur für Schmutzwasser, Fäkalienabfuhr, Ableitung ohne Kläranlage in Graben oder Bach oder keine Fäkalienabfuhr oder -ableitung.

Wohngebäude ohne Wochenend- und Ferienhäuser																			Schlüssel-Nr.
nach Art der Wasserversorgung									nach Art der Fäkalien- und Schmutzwasserbeseitigung										
Anschluß an Wassernetz			Eigene Wasserversorgungsanlage			Sonstige oder keine Wasserversorgung im Gebäude			Anschluß an Kanalisation für Fäkalien mit oder ohne Schmutzwasser			Hauskläranlage			Sonstige Fäkalien- und Schmutzwasserbeseitigung 1)				
Gebäude	Wohnungen		Gebäude	Wohnungen		Gebäude	Wohnungen		Gebäude	Wohnungen		Gebäude	Wohnungen		Gebäude	Wohnungen			
	Zahl	% v. Sp. 2		Zahl	% v. Sp. 2		Zahl	% v. Sp. 2		Zahl	% v. Sp. 2		Zahl	% v. Sp. 2		Zahl	% v. Sp. 2	Zahl	% v. Sp. 2
12	13	14	15	16	17	18	19	20	21	22	23	24	25	26	27	28	29		
-	-	-	11	14	93	1	1	7	-	-	-	2	2	13	10	13	87	021	
90	115	100	-	-	-	-	-	-	11	15	13	45	60	52	34	40	35	022	
87	121	100	-	-	-	-	-	-	-	-	-	31	48	40	56	73	60	023	
54	67	56	2	3	4	-	-	-	6	7	10	49	62	89	1	1	1	024	
301	401	99	1	3	1	1	1	-	27	35	9	210	293	72	66	77	19	025	
150	201	100	-	-	-	1	1	-	101	145	72	5	5	2	45	52	26	026	
-	-	-	14	17	89	1	2	11	1	1	5	3	5	26	11	13	68	027	
140	180	98	2	2	1	2	2	1	61	83	45	65	82	45	18	19	10	028	
7	10	45	7	9	41	3	3	14	1	1	5	6	8	36	10	13	59	029	
62	83	98	2	2	2	-	-	-	-	-	-	55	73	86	9	12	14	030	
30	34	85	5	6	15	-	-	-	-	-	-	9	12	30	26	28	70	031	
178	276	96	8	10	3	1	1	-	171	268	93	5	7	2	11	12	4	032	
127	191	100	-	-	-	-	-	-	1	3	2	108	167	87	18	21	11	033	
90	114	75	22	27	18	10	11	7	17	21	14	65	83	55	40	48	32	034	
4	8	15	25	38	73	3	6	12	-	-	-	16	26	50	16	26	50	035	
208	288	99	4	4	1	-	-	-	93	123	42	83	119	41	36	50	17	036	
197	282	67	115	129	31	7	7	2	106	162	39	162	192	46	51	64	15	037	
181	278	100	-	-	-	-	-	-	71	112	40	95	145	52	15	21	8	038	
289	465	100	1	1	-	1	1	-	210	295	72	63	89	22	18	23	6	039	
119	146	99	1	1	1	1	1	1	31	35	24	38	52	35	52	61	41	040	
-	-	-	25	28	100	-	-	-	-	-	-	7	9	32	18	19	68	041	
101	139	100	-	-	-	-	-	-	6	10	7	91	123	88	4	6	4	042	
150	183	100	-	-	-	-	-	-	1	2	1	113	139	76	36	42	23	043	
551	838	100	1	2	-	-	-	-	496	761	91	43	61	7	13	18	2	044	
108	150	97	2	2	1	1	2	1	-	-	-	103	141	92	8	13	8	*045	
47	66	97	2	2	3	-	-	-	-	-	-	38	56	82	11	12	18	046	
123	164	100	-	-	-	-	-	-	3	3	2	76	101	62	44	60	37	047	
18	24	35	35	39	57	5	5	7	3	3	4	23	28	41	32	37	54	*048	
-	-	-	37	41	93	3	3	7	4	4	9	22	26	59	14	14	32	049	
1512	2279	100	3	4	-	-	-	-	20	32	1	1335	2027	89	160	224	10	050	
39	54	100	-	-	-	-	-	-	1	1	2	19	29	54	19	24	44	051	
56	69	99	-	-	-	1	1	1	6	8	11	18	26	37	33	36	51	052	
50	54	90	4	5	8	1	1	2	1	1	2	5	8	13	49	51	85	053	
144	186	94	9	12	6	-	-	-	34	47	24	98	127	64	21	24	12	054	
235	312	100	-	-	-	-	-	-	144	194	62	53	70	22	38	48	15	055	
15	16	100	-	-	-	-	-	-	2	2	13	8	9	56	5	5	31	056	
95	118	99	-	-	-	1	1	1	-	-	-	95	118	99	1	1	1	057	
30	40	100	-	-	-	-	-	-	1	2	5	11	17	43	18	21	53	058	
135	168	94	6	8	4	2	3	2	3	4	2	106	135	75	34	40	22	059	
25	25	83	4	5	17	-	-	-	-	-	-	5	6	20	24	24	80	060	
32	39	98	1	1	3	-	-	-	-	-	-	12	17	43	22	23	58	061	
99	133	99	2	2	1	-	-	-	1	1	1	34	43	32	66	91	67	062	
1882	3057	98	31	37	1	8	10	-	321	531	17	1488	2409	78	112	164	5	*063	
21	26	51	19	21	41	4	4	8	-	-	-	11	12	24	33	39	76	064	
96	121	98	3	3	2	-	-	-	3	4	3	65	83	67	31	37	30	065	
170	216	100	1	1	-	-	-	-	14	17	8	75	98	45	82	102	47	066	
129	189	97	4	6	3	-	-	4	6	8	4	86	133	68	41	54	28	067	
-	-	-	16	17	89	2	2	11	-	-	-	3	3	16	15	16	84	068	
40	56	58	27	35	36	5	5	5	-	-	-	32	47	49	40	49	51	069	
82	115	100	-	-	-	-	-	-	3	6	5	53	75	65	26	34	30	070	
89	110	99	1	1	1	-	-	-	-	-	-	36	47	42	54	64	58	071	
1161	1922	100	3	4	-	-	-	-	5	7	-	1124	1861	97	35	58	3	072	
183	244	99	2	2	1	-	-	-	42	58	24	66	83	34	77	105	43	073	
177	234	98	4	6	3	-	-	-	9	12	5	106	149	62	66	79	33	074	
182	253	100	1	1	-	-	-	-	117	162	64	59	84	33	7	8	3	075	
808	1261	94	48	69	5	4	7	1	134	206	15	678	1062	79	48	69	5	*076	
21	28	90	1	1	3	1	2	6	3	3	10	13	21	68	7	7	23	077	
42	54	100	-	-	-	-	-	-	-	-	-	27	39	72	15	15	28	078	
85	109	100	-	-	-	-	-	-	9	11	10	53	65	60	23	33	30	079	
300	428	94	24	29	6	-	-	-	17	26	6	242	341	75	65	90	20	080	
110	136	100	-	-	-	-	-	-	7	10	7	66	86	63	37	40	29	081	
4	4	3	110	138	91	9	10	7	5	7	5	58	81	53	60	64	42	082	
160	214	99	2	2	1	-	-	-	-	-	-	128	174	81	34	42	19	083	
32	45	100	-	-	-	-	-	-	-	-	-	2	4	9	30	41	91	084	
39	44	92	3	3	6	1	1	2	1	1	2	30	35	73	12	12	25	085	

132

REGIERUNGSBEZIRK KOBLENZ

Schlüssel-Nr.	Gemeinde	Wohngebäude ohne Wochenend- und Ferienhäuser							Von den Gebäuden (Sp. 1 und 6) sind Gebäude mit Eigentumswohnungen		
		nach Art der Gebäude					errichtet . . .			Gebäude	darin Wohnungen
		Nichtlandwirtschaftliche Wohngebäude				Landwirtschaftliche Wohngebäude	bis 1900	1901 bis 1948	1949 oder später		
		mit einer Wohnung	mit zwei Wohnungen	mit drei oder mehr Wohnungen						34	
Gebäude	Wohnungen			35	36	37	38	39			

132 NOCH LKR. LANDKR. ALTENKIRCHEN WW

021	DIEPERZEN	6	-	1	4	5	4	7	1	-	-
022	EICHELHARDT	41	21	-	-	28	25	31	34	-	-
023	EICHEN	39	20	5	16	23	47	22	18	-	-
024	ELBEN	37	10	2	6	7	21	9	26	-	-
025	ELKENROTH	180	77	8	26	38	34	113	156	-	-
026	EMMERHAUSEN	100	51	-	-	-	65	34	52	-	-
027	ERSFELD	2	3	-	-	10	7	6	2	-	-
028	ETZBACH	87	32	4	12	21	35	39	70	-	-
029	EULENBERG	8	4	-	-	5	10	5	2	-	-
030	FENSODORF	35	18	1	3	10	12	15	37	-	-
031	FIERSBACH	10	4	-	-	21	9	10	16	-	-
032	FLAMMERSFELD	102	56	14	57	15	46	54	87	-	-
033	FLUTERSCHEN	62	44	8	26	13	32	59	36	-	-
034	FORST	70	27	-	-	25	48	41	33	-	-
035	FORSTMEHREN	14	8	2	7	8	10	16	6	-	-
036	FRIEDEWALD	125	67	1	3	19	68	50	94	2	6
037	FRIESENHAGEN	143	53	12	42	111	125	60	134	-	-
038	FUERTHEN	91	67	11	34	12	60	61	60	1	4
039	GEBHARDSHAIN	183	91	11	34	6	79	74	138	2	5
040	GIELEROTH	46	16	4	12	55	34	58	29	-	-
041	GIERSHAUSEN	8	3	-	-	14	7	12	6	-	-
042	GRUENEBACH	65	32	3	9	1	30	17	54	-	-
043	GUELLESHEIM	106	29	-	-	15	43	33	74	-	-
044	HAMM(SIEG)	317	190	36	131	9	172	88	292	4	12
*045	HARBACH	57	40	1	3	13	60	14	37	-	-
046	HASSELBACH	19	5	4	15	21	11	19	19	-	-
047	HELMENZEN	53	34	2	6	34	36	39	48	-	-
*048	HELMEROTH	22	7	1	3	28	26	21	11	-	-
049	HEMMELZEN	17	2	1	3	20	16	10	14	-	-
050	HERDORF	829	614	61	212	11	509	385	621	9	23
051	HEUPELZEN	12	13	-	-	14	9	17	13	-	-
052	HILGENROTH	38	10	1	4	8	9	31	17	-	-
053	HIRZ-MAULSBACH	13	3	1	3	38	17	29	9	-	-
054	HOEVELS	106	20	10	34	17	75	20	58	-	-
055	HORHAUSEN(WESTERWALD)	145	52	8	26	30	78	53	104	-	-
056	IDELBERG	6	1	-	-	8	8	2	5	-	-
057	INGELBACH	37	13	3	10	43	25	37	34	-	-
058	ISERT	9	6	1	3	14	13	9	8	-	-
059	KAUSEN	104	36	-	-	3	40	35	68	-	-
060	KESCHEID	7	1	-	-	21	16	9	4	-	-
061	KETTENHAUSEN	14	4	1	3	15	12	11	11	-	-
062	KIRCHEIB	49	23	2	6	27	23	41	37	-	-
*063	KIRCHEN(SIEG)	981	746	164	591	30	614	626	681	4	11
064	KRAAM	19	6	-	-	19	13	22	9	-	-
065	KRUNKEL	48	19	-	-	32	20	30	49	-	-
066	MALBERG	112	40	2	6	17	44	36	91	-	-
067	MAMMELZEN	58	38	9	29	28	43	41	49	-	-
068	MAUDEN	13	1	-	-	4	13	3	2	-	-
069	MEHREN	31	14	3	11	24	37	15	20	-	-
070	MICHELBACH(WESTERWALD)	30	20	4	14	28	26	27	29	-	-
071	MOLZHAIN	63	21	-	-	6	25	32	33	-	-
072	MUDERSBACH	552	525	85	320	2	325	346	493	3	8
073	NAUROTH	118	47	5	16	15	47	47	91	-	-
074	NEITERSEN	94	37	7	24	43	47	70	64	-	-
075	NIEDERDREISBACH	112	66	2	6	3	47	44	92	-	-
*076	NIEDERFISCHBACH	432	373	49	151	6	284	182	394	2	4
077	NIEDERIRSEN	8	2	1	5	12	11	4	8	-	-
078	NIEDERSTEINEBACH	29	8	1	4	4	18	13	11	-	-
079	NISTERBERG	53	16	1	3	15	28	26	31	-	-
080	KATZWINKEL	175	100	6	26	43	76	113	135	-	-
081	OBBERBACH(WESTERWALD)	60	25	-	-	25	39	42	29	-	-
082	OBBERIRSEN	39	17	1	3	66	59	29	35	-	-
083	OBBERLAHR	102	34	8	24	18	44	48	70	1	3
084	OBBERNAU	19	6	3	10	4	17	10	5	-	-
085	OBBERSTEINEBACH	28	3	-	-	12	20	6	17	-	-

REGIERUNGSBEZIRK KOBLENZ

Gesamtwohnungsbestand am			Wohnungen ohne solche in Wochenend- und Ferienhäusern										Schlüssel-Nr.	
			insgesamt	darunter öffentlich gefördert		nach Baualter der Gebäude								
						bis 1900		1901 bis 1918		1919 bis 1948		1949 oder später		
25.9.1956	6.6.1961	25.10.1968	Zahl	% v. Sp. 43	Zahl	% v. Sp. 43	Zahl	% v. Sp. 43	Zahl	% v. Sp. 43	Zahl	% v. Sp. 43		
40	41	42	43	44	45	46	47	48	49	50	51	52	53	
15	15	15	15	-	-	7	47	5	33	2	13	1	7	021
77	111	118	118	10	8	30	25	16	14	31	26	41	35	022
116	120	126	124	11	9	65	52	10	8	26	21	23	19	023
56	63	70	70	10	14	25	36	3	4	13	19	29	41	024
216	322	419	419	49	12	43	10	54	13	110	26	212	51	025
126	186	204	204	14	7	88	43	5	2	44	22	67	33	026
16	18	19	19	-	-	8	42	3	16	4	21	4	21	027
103	160	185	185	21	11	37	20	18	10	31	17	99	54	028
17	17	22	22	-	-	13	59	4	18	2	9	3	14	029
52	68	86	85	-	-	13	15	3	4	18	21	51	60	030
30	32	41	40	-	-	11	28	1	3	9	23	19	48	031
227	268	305	303	46	15	70	23	20	7	76	25	137	45	032
136	169	196	195	6	3	42	22	29	15	68	35	56	29	033
100	127	156	154	5	3	56	36	14	9	45	29	39	25	034
44	49	53	52	-	-	16	31	10	19	18	35	8	15	035
195	244	295	295	19	6	97	33	34	12	47	16	117	40	036
331	373	431	425	69	16	155	36	35	8	45	11	190	45	037
215	249	284	284	34	12	86	30	20	7	78	27	100	35	038
231	363	422	422	25	6	124	29	38	9	77	18	183	43	039
130	137	148	148	4	3	42	28	17	11	50	34	39	26	040
28	30	29	29	1	3	7	24	4	14	11	38	7	24	041
84	99	143	143	10	7	44	31	6	4	23	16	70	49	042
135	156	185	185	19	10	48	26	13	7	27	15	97	52	043
408	660	876	876	219	25	272	31	48	5	89	10	467	53	044
157	170	156	155	15	10	84	54	3	2	16	10	52	34	*045
52	74	70	69	11	16	16	23	6	9	21	30	26	38	046
115	148	165	165	5	3	46	28	18	11	34	21	67	41	047
60	60	69	69	1	1	30	43	9	13	17	25	13	19	*048
38	37	45	45	1	2	16	36	2	4	11	24	16	36	049
1517	2069	2349	2348	496	21	778	33	339	14	286	12	945	40	050
41	42	59	58	6	10	15	26	8	14	17	29	18	31	051
53	64	71	70	1	1	10	14	18	26	19	27	23	33	052
62	55	62	60	1	2	18	30	13	22	19	32	10	17	053
180	205	198	198	30	15	91	46	10	5	20	10	77	39	054
239	274	332	328	23	7	104	32	23	7	48	15	153	47	055
12	13	16	16	-	-	9	56	1	6	1	6	5	31	056
108	104	120	120	2	2	27	23	9	8	40	33	44	37	057
31	38	41	41	1	2	20	49	1	2	11	27	9	22	058
94	153	181	181	15	8	44	24	17	9	24	13	96	53	059
32	31	30	30	-	-	16	53	4	13	5	17	5	17	060
39	40	40	40	1	3	12	30	1	3	12	30	15	38	061
99	113	138	137	3	2	28	20	10	7	49	36	50	36	062
2553	2921	3194	3193	537	17	1035	32	564	18	497	16	1097	34	*063
54	51	51	51	2	4	16	31	5	10	21	41	9	18	064
84	84	124	124	9	7	26	21	9	7	25	20	64	52	065
128	181	219	219	39	18	59	27	17	8	30	14	113	52	066
146	174	203	201	10	5	59	29	25	12	42	21	75	37	067
21	23	19	19	1	5	14	74	2	11	1	5	2	11	068
69	77	97	96	2	2	46	48	3	3	18	19	29	30	069
83	93	116	116	11	9	36	31	9	8	30	26	41	35	070
69	96	111	111	1	1	27	24	19	17	22	20	43	39	071
1557	1830	2003	2002	223	11	587	29	344	17	272	14	799	40	072
128	188	249	249	10	4	61	24	19	8	48	19	121	49	073
216	242	245	245	26	11	58	24	26	11	69	28	92	38	074
154	204	262	262	36	14	69	26	15	6	60	23	118	45	075
886	1163	1379	1379	254	18	434	31	165	12	146	11	634	46	*076
17	20	32	31	-	-	13	42	1	3	3	10	14	45	077
47	50	61	58	1	2	20	34	1	2	18	31	19	33	078
89	101	110	110	10	9	34	31	14	13	22	20	40	36	079
402	439	461	461	53	11	110	24	59	13	116	25	176	38	080
129	132	138	137	7	5	46	34	14	10	41	30	36	26	081
115	130	155	153	5	3	73	48	14	9	23	15	43	28	082
151	178	227	221	8	4	58	26	13	6	52	24	98	44	083
43	47	47	47	-	-	27	57	8	17	7	15	5	11	084
47	43	50	49	2	4	21	43	4	8	2	4	22	45	085

132

Schlüssel-Nr.	Gemeinde	Wohnungen ohne solche in Wochenend- und Ferienhäusern												Räume 1) insgesamt	Gesamtwohnfläche in 1000 qm
		nach Zahl der Räume 1)													
		1		2		3		4		5		6 oder mehr			
		Zahl	% v. Sp. 43	Zahl	% v. Sp. 43	Zahl	% v. Sp. 43	Zahl	% v. Sp. 43	Zahl	% v. Sp. 43	Zahl	% v. Sp. 43		
54	55	56	57	58	59	60	61	62	63	64	65	66	67		

132 NOCH LKR. LANDKR. ALTENKIRCHEN WW

021 DIEPERZEN	-	-	-	-	1	7	1	7	6	40	7	47	84	1,4
022 EICHELHARDT	-	-	3	3	16	14	22	19	26	22	51	43	621	11,8
023 EICHEN	1	1	9	7	22	18	28	23	14	11	50	40	617	12,4
024 ELBEN	-	-	3	4	12	17	7	10	16	23	32	46	366	5,8
025 ELKENROTH	-	-	38	9	92	22	68	16	65	16	156	37	2026	33,4
026 EMMERZHAUSEN	-	-	10	5	61	30	42	21	50	25	41	20	885	14,0
027 ERSFELD	-	-	1	5	4	21	4	21	1	5	9	47	97	1,6
028 ETZBACH	-	-	9	5	31	17	45	24	36	19	64	35	905	15,7
029 EULENBERG	-	-	1	5	2	9	5	23	8	36	6	27	110	1,5
030 FENSODORF	-	-	6	7	15	18	21	25	21	25	22	26	393	5,3
031 FIEERSBACH	-	-	2	5	2	5	7	18	7	18	22	55	230	4,1
032 FLAMMERSFELD	2	1	16	5	58	19	84	28	52	17	91	30	1476	26,2
033 FLUTERSCHEN	1	1	12	6	46	24	49	25	34	17	53	27	874	15,5
034 FCRST	-	-	11	7	31	20	32	21	32	21	48	31	735	12,1
035 FORSTMEHREN	-	-	8	15	7	13	16	31	8	15	13	25	228	3,3
036 FRIEDEWALD	-	-	32	11	55	19	66	22	45	15	97	33	1365	23,6
037 FRIESENHAGEN	2	-	33	8	69	16	76	18	78	18	167	39	2158	36,9
038 FUERTHEN	-	-	26	9	82	29	73	26	42	15	61	21	1221	19,6
039 GEBHARDSHAIN	1	-	28	7	82	19	81	19	63	15	167	40	2128	36,0
040 GIELERCTH	-	-	4	3	18	12	25	17	26	18	75	51	795	13,5
041 GIERSHAUSEN	-	-	-	-	5	17	2	7	5	17	17	59	177	3,1
042 GRUENEBACH	-	-	10	7	26	18	36	25	34	24	37	26	651	10,7
043 GUELLESHEIM	-	-	7	4	33	18	40	22	35	19	70	38	920	15,1
044 HAMM(SIEG)	3	-	53	6	173	20	231	26	195	22	221	25	4058	69,1
*045 HARBACH	-	-	14	9	35	23	39	25	23	15	44	28	707	11,3
046 HASSELBACH	-	-	8	12	13	19	14	20	7	10	27	39	346	6,1
047 HELMENZEN	-	-	3	2	28	17	40	24	24	15	70	42	825	14,7
*048 HELMEROTH	1	1	4	6	10	14	9	13	11	16	34	49	368	5,8
049 HEMMELZEN	-	-	-	-	6	13	6	13	7	16	26	58	266	3,8
050 HERDORF	7	-	227	10	599	26	600	26	448	19	467	20	9989	154,1
051 HEUPELZEN	-	-	5	9	11	19	11	28	9	16	17	29	279	4,8
052 HILGENROTH	-	-	1	1	9	13	11	16	12	17	37	53	367	7,5
053 HIRZ-MAULSBACH	1	2	1	2	3	5	6	10	20	33	29	48	326	6,0
054 HOEVELS	-	-	14	7	31	16	40	20	51	26	62	31	961	14,5
055 HORHAUSEN(WESTERWALD)	-	-	22	7	44	13	87	27	79	24	96	29	1608	25,7
056 IDELBERG	-	-	-	-	1	6	-	-	3	19	12	75	98	1,6
057 INGELBACH	-	-	7	6	18	15	15	13	24	20	56	47	622	11,6
058 ISERT	-	-	-	-	9	22	12	29	4	10	16	39	202	3,1
059 KAUSEN	-	-	9	5	35	19	46	25	34	19	57	31	854	13,0
060 KESCHIED	-	-	1	3	-	-	3	10	7	23	19	63	179	2,9
061 KETTENHAUSEN	-	-	1	3	6	15	3	8	4	10	26	65	234	4,4
062 KIRCHEIB	-	-	9	7	33	24	32	23	23	17	40	29	637	10,7
*063 KIRCHEN(SIEG)	11	-	260	8	779	24	913	29	547	17	683	21	13859	223,0
064 KRAAM	-	-	3	6	11	22	8	16	4	8	25	49	269	4,3
065 KRUNKEL	-	-	8	6	20	16	23	19	29	23	44	35	610	10,5
066 MALBERG	-	-	28	13	38	17	40	18	36	16	77	35	1016	16,3
067 MAMMELZEN	-	-	10	5	48	24	52	26	35	17	56	28	929	15,6
068 MAUCEN	-	-	1	5	2	11	4	21	8	42	4	21	95	1,5
069 MEHREN	2	2	5	5	20	21	20	21	14	15	35	36	464	8,7
070 MICHELBACH(WESTERWALD)	1	1	8	7	19	16	21	18	18	16	49	42	579	10,0
071 MOLZHAIN	-	-	17	15	13	12	16	14	20	18	45	41	537	8,1
072 MUDERSBACH	7	-	171	9	552	28	501	25	336	17	435	22	8608	137,6
073 NAUROTH	-	-	22	9	42	17	55	22	43	17	87	35	1193	21,9
074 NEITERSSEN	-	-	10	4	50	20	50	20	41	17	94	38	1214	22,0
075 NIEDERDREISBACH	-	-	23	9	53	20	51	19	61	23	74	28	1214	20,7
*076 NIEDERFISCHBACH	1	-	130	9	369	27	336	24	242	18	301	22	5928	94,9
077 NIEDERIRSEN	-	-	4	13	5	16	6	19	5	16	11	35	144	2,4
078 NIEDERSTEINEBACH	-	-	2	3	18	31	11	19	16	28	11	19	258	4,3
079 NISTERBERG	-	-	10	9	13	12	25	23	17	15	45	41	540	9,7
080 KATZWINKEL	-	-	43	9	90	20	129	28	85	18	114	25	2052	32,6
081 OBERERBACH(WESTERWALD)	-	-	5	4	19	14	25	18	27	20	61	45	711	13,3
082 OBERIRSEN	1	1	9	6	23	15	29	19	22	14	69	45	813	12,9
083 OBERLAHR	2	1	20	9	35	16	51	23	44	20	69	31	1038	19,8
084 OBERNAU	-	-	3	6	13	28	10	21	13	28	8	17	202	3,3
085 OBERSTEINEBACH	-	-	-	-	8	16	9	18	11	22	21	43	259	4,4

1) Nur Wohn- und Schlafräume mit 6 und mehr qm Fläche sowie alle Küchen und gewerbl. genutzten Räume in der Wohnung.

Wohnungen ohne solche in Wochenend- und Ferienhäusern						Bewohnte Wohnungen ohne Zweit- und von Angehörigen ausländischer Sireitkräfte gemietete Wohnungen									Schlüssel-Nr.
ausgestattet		beheizt durch				insgesamt			davon						
mit Bad und WC		ohne Bad, mit WC in der Wohnung	Sammelheizung	Einzel- oder Mehrraum-öfen für		Zahl	Räume je Person	Wohnfläche je Person in qm	Eigentümerwohnungen			Mietwohnungen			
mit	ohne			Ol, Gas, Strom	Holz, Kohle, Torf				Zahl	% v. Sp. 74	dar. öffentlich gefördert	Zahl	dar. öffentlich gefördert		
68	69	70	71	72	73	74	75	76	77	78	79	80	81		
7	2	1	7	5	3	13	1,1	18,5	8	62	-	5	-	021	
28	51	15	30	24	64	117	1,5	28,1	82	70	9	35	1	022	
26	53	12	33	17	74	121	1,4	29,0	80	66	7	41	4	023	
18	33	7	20	17	33	69	1,2	19,1	47	68	8	22	2	024	
132	158	35	154	44	221	411	1,4	22,5	295	72	38	116	11	025	
24	85	19	26	7	171	199	1,3	20,7	128	64	12	71	2	026	
-	7	-	-	5	14	18	1,3	23,1	13	72	-	5	-	027	
75	61	20	84	22	79	182	1,4	24,2	128	70	10	54	11	028	
2	6	3	2	6	14	20	1,3	18,2	16	80	-	4	-	029	
25	39	11	30	4	51	84	1,2	15,9	68	81	-	16	-	030	
11	20	3	12	4	24	37	1,5	27,3	30	81	-	7	-	031	
116	110	31	133	91	79	284	1,6	29,7	155	55	28	129	17	032	
44	103	22	49	72	74	189	1,4	24,0	128	68	3	61	3	033	
43	48	10	52	25	77	146	1,4	22,6	110	75	4	36	1	034	
7	21	4	9	10	33	46	1,3	19,6	27	59	-	19	-	035	
69	115	30	78	34	183	292	1,4	23,9	191	65	17	101	2	036	
152	152	52	175	51	199	405	1,4	23,2	258	64	46	147	21	037	
60	104	39	72	37	175	273	1,4	22,4	178	65	20	95	14	038	
178	130	47	200	50	172	414	1,5	25,3	294	71	19	120	5	039	
48	53	19	52	47	49	146	1,4	23,7	117	80	3	29	1	040	
8	9	2	10	13	6	29	1,6	28,0	21	72	-	8	1	041	
33	59	16	37	31	75	142	1,3	21,4	96	68	9	46	1	042	
35	95	17	39	32	114	181	1,4	22,3	147	81	15	34	4	043	
362	307	82	390	211	275	852	1,5	25,9	471	55	118	381	99	044	
22	60	14	25	6	124	155	1,4	21,8	108	70	11	47	4	*045	
25	27	4	27	8	34	66	1,4	25,1	47	71	3	19	8	046	
56	61	17	63	17	85	161	1,4	25,3	109	68	4	52	1	047	
20	20	7	23	15	31	63	1,4	21,3	52	83	1	11	-	*048	
18	17	1	19	5	21	42	1,5	21,4	33	79	-	9	-	049	
455	934	281	533	462	1353	2321	1,3	20,0	1359	59	322	962	171	050	
16	23	7	17	11	30	58	1,4	23,7	41	71	3	17	3	051	
27	17	3	35	6	29	68	1,3	27,4	48	71	-	20	1	052	
11	24	4	12	16	32	56	1,3	24,4	50	89	1	6	-	053	
35	92	22	38	23	137	195	1,3	19,9	91	47	19	104	11	054	
90	135	33	104	61	163	313	1,5	23,5	226	72	12	87	10	055	
5	8	2	6	1	9	14	1,3	21,0	14	100	-	-	-	056	
35	46	4	45	15	60	116	1,3	25,1	84	72	2	32	-	057	
3	19	3	6	10	25	39	1,3	20,4	30	77	1	9	-	058	
54	77	24	62	14	105	178	1,3	19,6	135	76	10	43	5	059	
12	8	4	13	4	13	30	1,4	23,1	27	90	-	3	-	060	
18	11	4	20	6	14	38	1,5	28,4	33	87	1	5	-	061	
33	45	18	38	24	75	124	1,5	24,5	85	69	3	39	-	062	
808	1000	415	962	486	1745	3111	1,4	22,2	1574	51	315	1537	215	*063	
13	19	4	14	9	28	49	1,4	23,6	35	80	2	10	-	064	
37	39	12	40	17	67	117	1,3	22,1	93	79	9	24	-	065	
23	99	36	27	33	159	210	1,2	18,7	159	76	31	51	7	066	
60	82	18	64	66	71	197	1,3	22,6	136	69	6	61	3	067	
5	5	7	5	-	14	19	1,4	22,1	16	84	-	3	1	068	
25	34	12	28	17	51	87	1,5	28,5	62	71	1	25	1	069	
35	31	10	41	41	34	114	1,4	24,3	79	69	8	35	3	070	
31	39	18	36	8	67	108	1,2	18,4	81	75	1	27	-	071	
570	658	219	721	309	972	1968	1,4	21,8	1073	55	132	895	90	072	
84	99	43	91	18	140	242	1,3	24,9	170	70	8	72	2	073	
81	85	18	89	58	98	231	1,4	26,2	163	71	19	68	6	074	
63	108	28	78	62	122	261	1,5	25,3	171	66	24	90	11	075	
318	550	167	362	185	832	1355	1,3	21,1	816	60	145	539	105	*076	
7	9	3	9	3	19	27	1,3	21,9	19	70	-	8	-	077	
14	31	8	15	10	33	53	1,4	23,6	36	68	-	17	1	078	
18	52	11	19	24	67	105	1,3	23,1	79	75	8	26	2	079	
95	161	63	114	56	291	453	1,3	20,6	271	60	38	182	15	080	
38	64	12	41	30	66	135	1,3	24,0	96	71	7	39	-	081	
52	42	14	57	17	79	148	1,6	25,1	108	73	4	40	1	082	
60	124	26	64	53	104	212	1,5	28,1	137	65	5	75	3	083	
8	18	8	8	4	35	45	1,4	23,5	28	62	-	17	-	084	
11	21	6	12	10	27	47	1,4	23,2	36	77	1	11	1	085	

132

REGIERUNGSBEZIRK KOBLENZ

Schlüssel-Nr.	Gemeinde	Bewohnte Mietwohnungen 1) mit Mietangaben in Wohngebäuden					Zweitwohnungen		Wohngelegenheiten 2)				
		insgesamt		in Gebäuden, die errichtet wurden				insgesamt	dar, in Wochenend- und Ferienhäusern mit 50 und mehr qm	und zwar			
		Zahl	Miete DM je qm	bis 1948		1949 oder später				insgesamt	mit Bad, WC in der Wohngelegenheit	in Wohngebäuden	
				Wohnungen	Miete DM je qm	Wohnungen	Miete DM je qm					insgesamt	bis 1948 errichtet
82	83	84	85	86	87	88	89	90	91	92	93		
021	DIEPERZEN	-	-	-	-	-	-	-	-	-	-	-	
022	EICHELHARDT	14	1,69	5	3	4	3	.	
023	EICHEN	32	1,83	27	1,74	.	.	5	2	1	-	1	
024	ELBEN	14	2,15	2	-	2	-	-	
025	ELKENROTH	82	1,93	40	1,77	42	2,05	2	-	7	1	5	
026	EMMERZHAUSEN	24	1,43	10	1,25	14	1,56	2	-	-	-	-	
027	ERSFELD	-	-	-	-	-	
028	ETZBACH	40	2,00	14	1,53	26	2,31	1	-	3	-	3	
029	EULENBERG	-	-	-	-	-	-	1	-	1	-	-	
030	FENSDORF	10	2,63	2	1	1	1	-	
031	FIERSBACH	4	1	5	1	-	
032	FLAMMERSFELD	97	2,21	52	1,98	45	2,44	16	2	8	4	3	
033	FLUTERSCHEN	38	1,79	26	1,68	12	1,99	1	1	2	-	2	
034	FORST	22	1,61	16	1,17	.	.	4	2	3	-	1	
035	FORSTMEHREN	13	1,93	12	1,98	.	.	5	1	2	-	2	
036	FRIEDEWALD	26	1,49	15	1,37	11	1,66	1	-	4	1	4	
037	FRIESENHAGEN	102	1,87	42	1,27	60	2,28	20	6	16	7	15	
038	FUERTHEN	64	1,62	33	1,46	31	1,79	1	-	7	3	7	
039	GEHARDSHAIN	75	2,01	33	1,62	42	2,33	5	-	9	5	6	
040	GIELERCTH	24	2,01	14	2,06	10	1,96	2	-	2	1	-	
041	GIERSHAUSEN	-	-	1	1	1	
042	GRUENEBACH	28	1,83	13	1,55	15	2,02	-	-	-	-	-	
043	GUELLESHEIM	23	1,97	.	.	17	2,14	2	-	1	-	-	
044	HAMB(SIEG)	310	2,15	133	1,78	177	2,38	5	-	17	10	13	
*045	HARBACH	30	1,42	18	1,20	12	1,70	1	1	2	2	2	
046	HASSELBACH	14	1,81	2	1	2	-	-	
047	HELMENZEN	45	2,10	27	1,95	18	2,32	-	-	2	2	2	
*048	HELMEROTH	10	1,78	4	-	1	-	1	
049	HEMMELZEN	-	-	2	2	-	
050	HERDORF	612	1,66	330	1,47	282	1,87	10	1	70	14	52	
051	HEUPELZEN	11	2,06	1	1	-	-	-	
052	HILGENROTH	14	1,75	1	1	1	1	-	
053	HIRZ-MAULSBACH	3	2	-	-	-	
054	HOEVELS	69	1,73	52	1,61	17	2,13	2	-	-	-	-	
055	HORHAUSEN(WESTERWALD)	51	2,67	20	1,99	31	3,05	10	4	6	2	4	
056	IDELBERG	-	-	-	-	-	-	1	-	-	-	-	
057	INGELBACH	21	2,16	12	1,97	.	.	2	-	-	-	-	
058	ISERT	-	-	1	-	1	
059	KAUSEN	28	2,21	.	.	24	2,33	-	-	4	2	3	
060	KESCHOID	-	-	-	-	-	-	-	
061	KETTENHAUSEN	.	.	-	-	.	.	-	-	1	1	-	
062	KIRCHHEIB	18	1,94	13	1,59	.	.	6	1	4	2	2	
*063	KIRCHEN(SIEG)	1031	1,63	663	1,45	368	1,93	23	1	91	28	72	
064	KRAAM	-	-	1	-	2	2	1	
065	KRUNKEL	13	2,49	.	.	10	2,72	1	-	2	1	2	
066	MALBERG	23	1,91	.	.	14	1,89	8	-	2	-	1	
067	MAMMELZEN	47	1,97	23	1,86	24	2,07	3	2	3	2	1	
068	MAUDEN	.	.	-	-	.	.	-	-	3	-	3	
069	MEHREN	18	2,19	.	.	12	2,48	6	1	2	-	1	
070	MICHELBACH(WESTERWALD)	24	2,17	14	1,79	10	2,53	1	-	1	-	-	
071	MOLZHAIN	11	1,79	3	-	2	1	1	
072	MUDERSBACH	616	1,86	330	1,58	286	2,16	13	1	50	12	38	
073	NAUROTH	32	2,37	10	2,40	22	2,35	2	-	6	1	4	
074	NEITERSSEN	42	1,47	25	1,50	17	1,43	7	-	2	-	2	
075	NIEDERDREISBACH	46	1,79	18	1,51	28	1,97	-	-	6	1	5	
*076	NIEDERFISCHBACH	406	1,63	188	1,38	218	1,83	5	-	37	12	25	
077	NIEDERIRSEN	4	1	-	-	-	
078	NIEDERSTEINEBACH	5	3	3	1	3	
079	NISTERBERG	15	1,57	2	-	-	-	-	
080	KATZWINKEL	140	1,61	105	1,50	35	1,95	2	-	4	1	2	
081	OBBERERBACH(WESTERWALD)	26	1,65	19	1,54	.	.	1	1	1	-	-	
082	OBBERIRSEN	27	1,97	13	1,58	14	2,24	6	2	7	1	3	
083	OBBERLAHR	57	1,90	25	1,45	32	2,21	10	6	11	5	6	
084	OBBERNAU	14	1,81	13	1,70	.	.	1	-	1	-	-	
085	OBBERSTEINEBACH	2	1	1	-	-	

1) Ohne Dienst-, Werkwohnungen, ohne Wohnungen von Altenteilern und sonstigen Wohnungsnutzern sowie ohne Zweitwohnungen und ohne Wohnungen, die von Angehörigen ausländischer Wohnparteien in Zweitwohnungen bzw. Zweitwohngelegenheiten.

REGIERUNGSBEZIRK KOBLENZ

Wohnparteien 3) in Wohnungen und Wohngelegenheiten		Einpersonenvohnparteien		Mehrpersonenvohnparteien		Eigentümer		Mieter		Untermieter		Wohnparteien 3) in Wohnungen		Schlüssel-Nr.
insgesamt	Personen	insgesamt	dar. allein wohnend	insgesamt	Personen	insgesamt	Personen	insgesamt	Personen	insgesamt	dar. Einpersonenvohnparteien	insgesamt	Personen	
94	95	96	97	98	99	100	101	102	103	104	105	106	107	
13	69	1	1	12	68	8	43	5	26	-	-	13	69	021
126	431	10	9	116	421	84	321	38	97	4	1	121	418	022
121	422	14	14	107	408	80	309	41	113	-	-	121	422	023
73	309	4	2	69	305	48	227	22	78	3	2	72	305	024
425	1458	50	44	375	1408	296	1118	120	325	9	5	420	1446	025
200	665	34	33	166	631	128	463	71	201	1	1	200	665	026
18	70	2	2	16	68	13	54	5	16	-	-	18	70	027
188	648	15	12	173	633	128	471	56	169	4	2	186	644	028
20	77	2	2	18	75	16	64	4	13	-	-	20	77	029
85	333	7	7	78	326	68	277	17	56	-	-	84	329	030
37	143	-	-	37	143	30	125	7	18	-	-	37	143	031
297	866	65	59	232	801	157	521	134	333	6	4	290	849	032
191	629	25	25	166	604	128	460	63	169	-	-	189	627	033
149	512	20	19	129	492	110	388	37	121	2	1	148	511	034
47	151	5	5	42	146	27	84	20	67	-	-	46	150	035
296	979	40	38	256	939	191	709	104	269	1	1	293	974	036
421	1561	57	55	364	1504	261	1150	159	410	1	1	406	1528	037
283	859	37	33	246	822	179	596	100	258	4	3	277	844	038
424	1424	63	62	361	1361	297	1077	126	346	1	1	415	1407	039
146	566	8	8	138	558	117	477	29	89	-	-	146	566	040
31	114	2	1	29	112	21	85	9	28	1	1	30	112	041
142	498	9	9	133	489	96	366	46	132	-	-	142	498	042
182	665	16	16	166	649	147	585	34	75	1	-	182	665	043
888	2623	149	126	739	2474	474	1490	393	1101	21	18	873	2594	044
156	522	19	19	137	503	108	387	48	135	-	-	155	521	*045
67	242	5	5	62	237	47	184	20	58	-	-	66	239	046
161	570	16	16	145	554	109	429	52	141	-	-	161	570	047
64	254	10	10	54	244	52	220	12	34	-	-	63	253	*048
43	172	3	2	40	169	33	146	9	25	1	1	43	172	049
2462	7779	438	364	2024	7341	1374	4767	1012	2919	76	67	2397	7634	050
58	204	5	5	53	199	41	163	17	41	-	-	58	204	051
68	270	4	4	64	266	48	214	20	56	-	-	68	270	052
57	235	3	2	54	232	50	215	6	19	1	1	57	235	053
195	719	18	18	177	701	91	346	104	373	-	-	195	719	054
324	1057	45	39	279	1012	227	800	88	239	9	6	322	1052	055
14	68	-	-	14	68	14	68	-	-	-	-	14	68	056
116	454	13	13	103	441	84	378	32	76	-	-	116	454	057
40	155	3	3	37	152	30	125	10	30	-	-	39	151	058
181	666	9	9	172	657	135	538	46	128	-	-	178	659	059
30	126	1	1	29	125	27	114	3	12	-	-	30	126	060
39	154	4	4	35	150	34	145	5	9	-	-	38	150	061
126	403	16	16	110	387	85	300	41	103	-	-	124	397	062
3260	10024	567	502	2693	9457	1593	5405	1602	4535	65	54	3169	9855	*063
50	187	5	5	45	182	39	150	11	37	-	-	49	182	064
119	455	7	7	112	448	94	370	25	85	-	-	117	452	065
212	852	17	17	195	835	161	703	51	149	-	-	210	849	066
201	682	18	16	183	664	136	492	63	187	2	1	199	676	067
22	75	4	4	18	71	17	65	5	10	-	-	19	70	068
88	282	13	13	75	269	62	220	25	60	1	-	88	282	069
115	414	16	16	99	398	79	321	36	93	-	-	114	410	070
111	433	12	10	99	421	81	362	28	69	2	2	110	432	071
2057	6327	333	290	1724	5994	1082	3588	935	2693	40	35	2007	6212	072
248	876	24	24	224	852	171	677	77	199	-	-	242	867	073
234	810	22	22	212	788	163	610	70	198	1	-	232	806	074
267	828	44	44	223	784	174	597	93	231	-	-	261	818	075
1408	4524	195	176	1213	4329	825	2916	566	1590	17	16	1370	4429	*076
29	101	5	3	24	96	19	81	8	18	2	2	29	101	077
55	176	5	5	50	171	36	139	19	37	-	-	53	173	078
105	409	8	8	97	401	79	334	26	75	-	-	105	409	079
460	1568	58	54	402	1510	272	1040	184	524	4	4	457	1557	080
136	555	8	8	128	547	97	424	39	131	-	-	135	554	081
153	512	21	20	132	491	108	397	44	114	1	1	149	501	082
218	688	32	30	186	656	138	468	78	218	2	2	214	680	083
45	139	5	5	40	134	28	89	17	50	-	-	45	139	084
47	178	1	1	46	177	36	146	11	32	-	-	47	178	085

132

discher Streitkräfte privatrechtlich gemietet sind. - 2) Einschl. solcher in Wochenend- und Ferlenhäusern. - 3) Ohne Wohnparteien von Angehörigen ausländischer Streitkräfte und ohne

REGIERUNGSBEZIRK KÖBLENZ

Schlüssel-Nr.	Gemeinde	Wohngebäude ohne Wochenend- und Ferienhäuser			Wochenend- und Ferienhäuser		Sonstige Gebäude mit Wohnungen			Unterkünfte		
		Gebäude	Wohnungen		mit 50 oder mehr qm Wohnfläche	unter 50 qm Wohnfläche	Gebäude	Wohnungen		Unterkünfte	Wohngelegenheiten	
			insgesamt	darin Personen				insgesamt	darin Personen		insgesamt	darin Personen
1	2	3	4	5	6	7	8	9	10	11		

132 NOCH LKR. LANDKR. ALTENKIRCHEN WW

086 GBERWAMBACH	88	115	403	-	1	3	4	10	-	-	-
087 OELSEN	19	25	95	-	-	-	-	-	-	-	-
088 CPFGEN	56	66	261	1	-	-	-	-	-	-	-
089 PETERSLAHR	78	99	293	1	7	-	-	-	1	1	6
090 PLECKHAUSEN	104	124	458	-	3	-	-	-	2	2	11
091 PRACHT	258	372	1164	2	9	6	13	49	1	1	3
*092 RACKSEN	31	39	151	-	-	-	-	-	-	-	-
093 REIFERSCHIED	55	80	276	-	-	-	-	-	-	-	-
094 RETTERSEN	47	60	230	-	-	-	-	-	-	-	-
095 ROSENHEIM (LK. ALTENK.)	124	153	609	-	-	6	10	38	-	-	-
096 ROTH	247	337	1080	2	2	-	-	-	1	1	3
097 ROTT	78	106	343	1	-	2	3	11	-	-	-
098 SCHEUERFELD	364	546	1695	-	-	10	17	39	3	3	10
099 SCHÖNEBERG	87	122	365	-	-	2	6	14	1	1	3
100 SCHUERDT	31	40	155	-	-	-	-	-	-	-	-
101 SCHUTZBACH	86	125	360	-	-	3	4	7	1	2	7
102 SEELBACH, AMT HAMM	31	43	142	1	1	1	1	4	-	-	-
103 SEELBACH (WESTERWALD)	73	93	345	1	-	3	3	12	-	-	-
104 SEIFEN	32	37	126	-	1	-	-	-	-	-	-
105 SELBACH, AMT WISSEN	138	171	656	-	-	1	2	10	-	-	-
106 SOERTH	35	42	177	-	-	1	1	5	-	-	-
107 STEINEBACH	253	315	1146	-	-	7	12	46	-	-	-
108 STEINEROTH	110	149	548	-	-	-	-	-	-	-	-
109 STUERZELBACH	46	62	227	1	1	2	3	11	-	-	-
110 VOLKERZEN	20	20	85	-	-	-	-	-	-	-	-
111 WALLMENROTH	219	323	1028	1	-	5	11	37	-	-	-
112 WALTERSCHEN	30	36	124	-	-	-	-	-	-	-	-
113 WEITTEFELD	437	624	1996	-	-	7	11	34	-	-	-
114 WERKHAUSEN	39	46	181	-	-	-	-	-	-	-	-
115 WEYERBUSCH	212	331	996	1	4	8	11	29	1	1	-
116 WILLROTH	103	144	512	-	-	1	1	2	-	-	-
*117 WISSEN, STADT	1851	2827	8620	-	3	68	115	332	6	7	28
118 WOELMERSEN	52	62	243	-	-	-	-	-	-	-	-
119 ZIEGENHAIN	12	13	48	-	-	-	-	-	-	-	-
201 BEROD B. HACHENBURG	137	175	589	-	1	1	1	1	-	-	-
I N S G E S A M T	24434	35843	116008	79	82	740	1254	3764	95	115	383

133 LKR. LANDKR. BAD KREUZNACH

001 ABTWEILER	71	74	298	-	2	1	2	4	-	-	-
002 ALLENFELD	28	28	152	-	-	-	-	-	-	-	-
003 ALTENBAMBERG	159	219	651	-	-	2	2	9	2	2	-
004 ARGENSCHWANG	75	86	341	2	1	4	6	19	1	1	6
005 AUEN	53	54	223	1	-	-	-	-	1	1	3
006 BAD KREUZNACH, STADT	5606	13281	36015	-	-	452	1068	2778	85	121	460
007 BAD MUENSTER-EBERNBURG	629	1209	3311	-	-	54	64	195	3	4	12
008 BAERENBACH	99	118	487	-	-	-	-	-	1	1	6
009 BAERWEILER	79	82	375	-	4	-	-	-	-	-	-
010 BECHERBACH BEI KIRN	100	117	511	3	1	2	3	6	1	1	5
011 BECHERBACH	271	304	1159	-	-	7	8	26	-	-	-
012 BIEBELSHEIM	100	119	421	-	-	2	3	11	-	-	-
013 BOCKENAU	245	308	1036	11	8	4	5	16	-	-	-
014 BOCS	75	88	334	-	-	1	1	1	1	1	5
015 BRAUNWEILER	114	137	512	1	2	-	-	-	2	2	5
016 BRAUWEILER	21	22	100	-	-	-	-	-	-	-	-
017 BREITENHEIM	113	117	451	-	-	-	-	-	1	1	5
018 BRETZENHEIM	382	533	1712	-	-	5	5	15	-	-	-
019 BURGSPONHEIM	46	48	217	-	-	-	-	-	1	1	1
020 CALLBACH	128	151	521	-	1	4	4	14	-	-	-
021 DALBERG	55	68	274	-	-	-	-	-	2	2	8
022 DAUBACH	31	31	124	-	-	-	-	-	-	-	-
*023 DAXWEILER	160	188	640	8	17	1	1	2	2	2	4
024 DESLOCH	111	121	509	-	-	-	-	-	1	1	3
025 DOERREBACH	178	210	749	8	9	1	3	10	-	-	-

1) Anschluß nur für Schmutzwasser, Fäkalienabfuhr, Ableitung ohne Kläranlage in Graben oder Bach oder keine Fäkalienabfuhr oder -ableitung.

Wohngebäude ohne Wochenend- und Ferienhäuser																			Schlüssel-Nr.
nach Art der Wasserversorgung									nach Art der Fäkalien- und Schmutzwasserbeseitigung										
Anschluß an Wassernetz			Eigene Wasserversorgungsanlage			Sonstige oder keine Wasserversorgung im Gebäude			Anschluß an Kanalisation für Fäkalien mit oder ohne Schmutzwasser			Hauskläranlage			Sonstige Fäkalien- und Schmutzwasserbeseitigung 1)				
Gebäude	Wohnungen		Gebäude	Wohnungen		Gebäude	Wohnungen		Gebäude	Wohnungen		Gebäude	Wohnungen		Gebäude	Wohnungen			
	Zahl	% v. Sp.2		Zahl	% v. Sp.2		Zahl	% v. Sp.2		Zahl	% v. Sp.2		Zahl	% v. Sp.2		Zahl	% v. Sp.2	Zahl	% v. Sp.2
12	13	14	15	16	17	18	19	20	21	22	23	24	25	26	27	28	29		

132

88	115	100	-	-	-	-	-	-	11	15	13	22	38	33	55	62	54	086
18	23	92	1	2	8	-	-	-	2	2	8	6	10	40	11	13	52	087
28	32	48	26	31	47	2	3	5	-	-	-	11	12	18	45	54	82	088
78	99	100	-	-	-	-	-	-	-	-	-	44	64	65	34	35	35	089
103	123	99	1	1	1	-	-	-	-	-	-	93	111	90	11	13	10	090
252	365	98	4	4	1	2	3	1	116	180	48	115	161	43	27	31	8	091
30	33	85	1	6	15	-	-	-	1	1	3	5	6	15	25	32	82	*092
55	80	100	-	-	-	-	-	-	-	-	-	21	37	46	34	43	54	093
36	47	78	10	12	20	1	1	2	-	-	-	20	27	45	27	33	55	094
124	153	100	-	-	-	-	-	-	7	9	6	61	76	50	56	68	44	095
241	331	98	4	4	1	2	2	1	44	62	18	176	242	72	27	33	10	096
72	97	92	3	5	5	3	4	4	-	-	-	40	57	54	38	49	46	097
364	546	100	-	-	-	-	-	-	137	211	39	199	294	54	28	41	8	098
86	120	98	1	2	2	-	-	-	-	-	-	51	77	63	36	45	37	099
31	40	100	-	-	-	-	-	-	-	-	-	9	12	30	22	28	70	100
85	123	98	-	-	-	1	2	2	8	10	8	58	87	70	20	28	22	101
23	31	72	7	11	26	1	1	2	-	-	-	13	19	44	18	24	56	102
69	88	95	4	5	5	-	-	-	3	3	3	31	43	46	39	47	51	103
32	37	100	-	-	-	-	-	-	-	-	-	9	10	27	23	27	73	104
136	168	98	2	3	2	-	-	-	10	13	8	80	97	57	48	61	36	105
33	40	95	1	1	2	1	1	2	-	-	-	4	6	14	31	36	86	106
250	312	99	3	3	1	-	-	-	-	-	-	244	302	96	9	13	4	107
110	149	100	-	-	-	-	-	-	18	23	15	83	115	77	9	11	7	108
46	62	100	-	-	-	-	-	-	2	3	5	15	20	32	29	39	63	109
18	18	90	1	1	5	1	1	5	-	-	-	2	2	10	18	18	90	110
217	321	99	2	2	1	-	-	-	61	96	30	130	186	58	28	41	13	111
10	12	33	18	21	58	2	3	8	-	-	-	7	8	22	23	28	78	112
435	622	100	2	2	-	-	-	-	246	348	56	143	206	33	48	70	11	113
35	42	91	4	4	9	-	-	-	-	-	-	9	11	24	30	35	76	114
181	290	88	27	37	11	4	4	1	7	8	2	166	277	84	39	46	14	115
102	143	99	1	1	1	-	-	-	27	39	27	53	73	51	23	32	22	116
1742	2695	95	102	124	4	7	8	-	1003	1676	59	716	979	35	132	172	6	*117
52	62	100	-	-	-	-	-	-	1	1	2	30	37	60	21	24	39	118
-	-	-	12	13	100	-	-	-	-	-	-	2	3	23	10	10	77	119
136	173	99	1	2	1	-	-	-	86	107	61	50	66	38	1	2	1	201
23290	34453	96	1016	1239	3	128	151	-	5966	9182	26	14504	21665	60	3964	4996	14	

133

70	73	99	1	1	1	-	-	-	2	3	4	16	18	24	53	53	72	001
28	28	100	-	-	-	-	-	-	-	-	-	2	2	7	26	26	93	002
155	215	98	3	3	1	1	1	-	23	28	13	73	111	51	63	80	37	003
74	85	99	-	-	-	1	1	1	4	4	5	29	34	40	42	48	56	004
50	51	94	2	2	4	1	1	2	49	50	93	2	2	4	2	2	4	005
5551	13194	99	40	71	1	15	16	-	3900	10099	76	1029	2222	17	677	960	7	006
619	1198	99	6	7	1	4	4	-	549	1081	89	69	116	10	11	12	1	007
98	117	99	-	-	-	1	1	1	-	-	-	51	62	53	48	56	47	008
78	80	98	-	-	-	1	2	2	-	-	-	7	8	10	72	74	90	009
100	117	100	-	-	-	-	-	-	81	96	82	9	9	8	10	12	10	010
271	304	100	-	-	-	-	-	-	133	148	49	23	25	8	115	131	43	011
96	114	96	3	3	3	1	2	2	-	-	-	22	23	19	78	96	81	012
243	306	99	2	2	1	-	-	-	227	288	94	12	13	4	6	7	2	013
75	88	100	-	-	-	-	-	-	63	74	84	11	13	15	1	1	1	014
114	137	100	-	-	-	-	-	-	8	9	7	37	41	30	69	87	64	015
21	22	100	-	-	-	-	-	-	9	10	45	1	1	5	11	11	50	016
111	115	98	-	-	-	2	2	2	2	2	2	24	25	21	87	90	77	017
376	526	99	6	7	1	-	-	-	176	259	49	119	153	29	87	121	23	018
45	47	98	1	1	2	-	-	-	44	46	96	1	1	2	1	1	2	019
128	151	100	-	-	-	-	-	-	-	-	-	119	138	91	9	13	9	020
55	68	100	-	-	-	-	-	-	-	-	-	16	19	28	39	49	72	021
31	31	100	-	-	-	-	-	-	27	27	87	2	2	6	2	2	6	022
150	177	94	1	1	1	9	10	5	130	152	81	15	16	9	15	20	11	*023
111	121	100	-	-	-	-	-	-	6	6	5	73	77	64	32	38	31	024
173	205	98	5	5	2	-	-	-	161	193	92	17	17	8	-	-	-	025

REGIERUNGSBEZIRK KOBLENZ

Schlüssel-Nr.	Gemeinde	Wohngebäude ohne Wochenend- und Ferienhäuser							Von den Gebäuden (Sp. 1 und 6) sind Gebäude mit Eigentumswohnungen		
		nach Art der Gebäude					errichtet . . .			Gebäude	darin Wohnungen
		Nichtlandwirtschaftliche Wohngebäude				Landwirtschaftliche Wohngebäude	bis 1900	1901 bis 1948	1949 oder später		
		mit einer Wohnung	mit zwei Wohnungen	mit drei oder mehr Wohnungen						Gebäude	Wohnungen
30	31			32	33	34	35	36	37		

132 NOCH LKR. LANDKR. ALTENKIRCHEN WW

086 OBERHAMBACH	46	13	4	17	25	38	37	13	-	-
087 DELSEN	6	2	1	4	10	7	7	5	-	-
088 CRFGEN	20	5	1	3	30	17	31	8	-	-
089 PETERSLAHR	57	16	2	6	3	44	13	21	-	-
090 PLECKHAUSEN	78	13	2	6	11	25	18	61	-	-
091 PRACHT	139	79	12	40	28	84	81	93	1	3
*092 RACKSEN	15	2	1	6	13	12	10	9	-	-
093 REIFERSCHIED	17	11	3	13	24	18	20	17	-	-
094 RETTERSEN	15	2	2	7	28	10	20	17	-	-
095 ROSENHEIM (LK. ALTENK.)	83	22	2	7	17	23	42	59	-	-
096 ROTH	149	73	6	21	19	77	60	110	2	6
097 ROTT	41	16	4	16	17	33	14	31	-	-
098 SCHEUERFELD	194	153	14	42	3	69	100	195	2	6
099 SCHCENEBERG	40	27	2	7	18	38	23	26	-	-
100 SCHUERDT	9	4	2	6	16	8	15	8	-	-
101 SCHUTZBACH	52	33	1	7	-	31	7	48	-	-
102 SEELBACH, AMT HAMM	9	5	2	6	15	16	9	6	-	-
103 SEELBACH(WESTERWALD)	31	12	3	9	27	35	18	20	-	-
104 SEIFEN	16	5	-	-	11	13	10	9	-	-
105 SELBACH, AMT WISSEN	100	31	1	3	6	54	29	55	-	-
106 SOERTH	9	2	1	4	23	9	23	3	-	-
107 STEINEBACH	182	57	2	6	12	73	69	111	-	-
108 STEINEROTH	64	34	1	3	11	27	31	52	-	-
109 STUERZELBACH	18	10	2	7	16	10	31	5	-	-
110 VOLKERZEN	8	-	-	-	12	10	7	3	-	-
111 WALLMENROTH	117	88	7	22	7	47	63	109	-	-
112 WALTERSCHEN	10	2	-	-	18	13	14	3	-	-
113 WEITEFELD	244	152	8	24	33	135	97	205	1	3
114 WERKHAUSEN	12	4	1	3	22	13	15	11	-	-
115 WEYERBUSCH	104	52	21	80	35	26	66	120	1	3
116 WILLROTH	58	30	4	14	11	15	32	56	-	-
*117 WISSEN, STADT	1016	612	143	490	80	330	802	719	3	8
118 WOELMERSEN	25	7	1	4	19	2	15	16	-	-
119 ZIEGENHAIN	5	-	-	-	7	21	8	2	-	-
201 BEROD B. HACHENBURG	62	22	3	10	50	30	66	41	-	-
I N S G E S A M T	13007	7791	1310	4583	2326	6941	7487	10006	70	201

133 LKR. LANDKR. BAD KREUZNACH

001 ABTWEILER	29	3	-	-	39	56	8	7	-	-
002 ALLENFELD	10	-	-	-	18	22	3	3	-	-
003 ALTENBAMBERG	92	44	7	22	16	97	24	38	3	9
004 ARGENSHWANG	38	8	-	-	29	54	8	13	-	-
005 AUEN	31	1	-	-	21	41	3	9	-	-
006 BAD KREUZNACH, STADT	2580	1352	1484	7736	190	1653	1544	2409	67	508
007 BAD MUENSTER-EBERNBURG	309	172	123	523	25	192	141	296	4	34
008 BAERENBACH	52	14	-	-	33	41	26	32	-	-
009 BAERWEILER	26	3	-	-	50	57	11	11	-	-
010 BECHERBACH BEI KIRN	55	8	2	9	35	80	9	11	-	-
011 BECHERBACH	178	26	2	6	65	173	65	33	-	-
012 BIEBELSHEIM	48	13	2	6	37	85	6	9	-	-
013 BOCKENAU	170	34	7	31	34	155	30	60	1	3
014 BOOS	49	13	-	-	13	43	12	20	-	-
015 BRAUNWEILER	52	10	1	3	51	56	23	35	-	-
016 BRAUWEILER	5	1	-	-	15	11	5	5	-	-
017 BREITENHEIM	75	2	-	-	36	83	16	14	-	-
018 BRETZENHEIM	241	69	21	90	51	180	34	168	-	-
019 BURGSPONHEIM	25	2	-	-	19	33	6	7	-	-
020 CALLBACH	76	21	-	-	31	81	19	28	-	-
021 DALBERG	19	8	-	-	28	26	8	21	-	-
022 DAUBACH	21	-	-	-	10	23	5	3	-	-
*023 DAXWEILER	115	14	6	18	25	90	35	35	-	-
024 DESLOCH	62	6	1	3	42	89	8	14	-	-
025 DOERRBACH	116	21	1	3	40	94	31	53	-	-

REGIERUNGSBEZIRK KOBLENZ

Gesamtwohnungsbestand am			Wohnungen ohne solche in Wochenend- und Ferienhäusern										Schlüssel-Nr.	
			insgesamt	darunter öffentlich gefördert		nach Baualter der Gebäude								
				Zahl	% v. Sp. 43	bis 1900		1901 bis 1918		1919 bis 1948		1949 oder später		
25.9.1956	6.6.1961	25.10.1968			Zahl	% v. Sp. 43	Zahl	% v. Sp. 43	Zahl	% v. Sp. 43	Zahl	% v. Sp. 43	Zahl	% v. Sp. 43
40	41	42	43	44	45	46	47	48	49	50	51	52	53	
														132
115	108	119	119	4	3	49	41	23	19	29	24	18	15	086
26	25	25	25	-	-	8	32	2	8	9	36	6	24	087
63	63	68	66	3	5	20	30	13	20	25	38	8	12	088
80	85	100	99	-	-	51	52	7	7	12	12	29	29	089
73	109	124	124	6	5	29	23	10	8	11	9	74	60	090
277	327	387	385	26	7	130	34	27	7	100	26	128	33	091
35	36	39	39	-	-	13	33	6	15	10	26	10	26	*092
61	67	80	80	10	13	24	30	7	9	20	25	29	36	093
42	50	60	60	5	8	11	18	12	20	15	25	22	37	094
97	143	163	163	12	7	28	17	27	17	37	23	71	44	095
210	323	339	337	23	7	105	31	13	4	71	21	148	44	096
68	74	110	109	6	6	45	41	7	6	18	17	39	36	097
250	468	563	563	67	12	108	19	28	5	131	23	296	53	098
98	122	128	128	17	13	49	38	13	10	23	18	43	34	099
27	32	40	40	2	5	12	30	7	18	11	28	10	25	100
72	89	129	129	31	24	44	34	6	5	6	5	73	57	101
31	33	45	44	3	7	19	43	4	9	10	23	11	25	102
88	90	97	96	2	2	42	44	9	9	20	21	25	26	103
34	35	37	37	-	-	18	49	3	8	7	19	9	24	104
109	159	173	173	11	6	67	39	4	2	39	23	63	36	105
34	34	43	43	1	2	10	23	2	5	26	60	5	12	106
193	249	327	327	17	5	97	30	39	12	55	17	136	42	107
71	118	149	149	11	7	32	21	12	8	33	22	72	48	108
61	70	66	65	1	2	11	17	15	23	30	46	9	14	109
23	22	20	20	1	5	10	50	1	5	6	30	3	15	110
166	292	335	334	33	10	70	21	36	11	64	19	164	49	111
23	39	36	36	-	-	16	44	8	22	9	25	3	8	112
411	514	635	635	62	10	208	33	59	9	93	15	275	43	113
38	43	46	46	1	2	17	37	4	9	12	26	13	28	114
201	271	343	342	65	19	32	9	19	6	82	24	209	61	115
93	123	145	145	17	12	20	14	23	16	19	13	83	57	116
2410	2762	2942	2942	400	14	502	17	378	13	886	30	1176	40	*117
44	54	62	62	2	3	26	42	6	10	11	18	19	31	118
12	12	13	13	-	-	2	15	3	23	5	38	3	23	119
151	170	176	176	8	5	38	22	23	13	65	37	50	28	201
27168	32822	37178	37097	4685	13	10176	27	4316	12	7464	20	15141	41	
														133
71	75	76	76	3	4	59	78	4	5	4	5	9	12	001
28	30	28	28	-	-	22	79	1	4	2	7	3	11	002
137	200	221	221	28	13	128	58	15	7	21	10	57	26	003
75	86	94	92	2	2	68	74	7	8	3	3	14	15	004
52	48	55	54	4	7	41	76	2	4	1	2	10	19	005
10172	12406	14349	14349	2478	17	3856	27	982	7	2405	17	7106	50	006
929	1085	1273	1273	194	15	349	27	165	13	126	10	633	50	007
80	98	118	118	17	14	47	40	16	14	18	15	37	31	008
79	82	82	82	-	-	60	73	5	6	6	7	11	13	009
118	115	123	120	11	9	90	75	7	6	7	6	16	13	010
272	294	312	312	10	3	201	64	42	13	32	10	37	12	011
97	108	122	122	4	3	106	87	3	2	3	2	10	8	012
265	287	324	313	29	9	187	60	23	7	16	5	87	28	013
86	85	89	89	10	11	51	57	7	8	8	9	23	26	014
115	121	138	137	3	2	70	51	8	6	19	14	40	29	015
22	21	22	22	-	-	11	50	2	9	3	14	6	27	016
116	120	117	117	1	1	87	74	11	9	5	4	14	12	017
354	396	538	538	85	16	252	47	21	4	28	5	237	44	018
43	44	48	48	2	4	35	73	4	8	2	4	7	15	019
122	156	155	155	10	6	95	61	14	9	11	7	35	23	020
50	56	68	68	10	15	32	47	2	3	7	10	27	40	021
29	30	31	31	3	10	23	74	2	6	3	10	3	10	022
171	216	197	189	6	3	109	58	15	8	28	15	37	20	*023
119	125	121	121	3	2	96	79	3	2	5	4	17	14	024
178	192	221	213	17	8	114	54	12	6	29	14	58	27	025

REGIERUNGSBEZIRK KOBLENZ

Schlüssel-Nr.	Gemeinde	Wohnungen ohne solche in Wochenend- und Ferienhäusern														Räume 1) insgesamt	Gesamtwohnfläche in 1000 qm
		nach Zahl der Räume 1)															
		1		2		3		4		5		6 oder mehr					
		Zahl	% v. Sp. 43	Zahl	% v. Sp. 43	Zahl	% v. Sp. 43	Zahl	% v. Sp. 43	Zahl	% v. Sp. 43	Zahl	% v. Sp. 43				
54	55	56	57	58	59	60	61	62	63	64	65	66	67				

132 NOCH LKR. LANDKR. ALTENKIRCHEN WW

086 OBERWAMBACH	-	-	7	6	15	13	22	18	23	19	52	44	599	10,7
087 NELSEN	1	4	1	4	5	20	2	8	2	8	14	56	129	2,4
088 ORFGEN	-	-	3	5	11	17	6	9	9	14	37	56	342	6,1
089 PETERSLAHR	1	1	5	9	10	10	29	29	21	21	29	29	463	7,2
090 PLECKHAUSEN	-	-	9	7	18	15	25	20	26	21	46	37	611	11,0
091 PRACHT	-	-	23	6	93	24	117	30	71	18	81	21	1685	28,3
*092 RACKSEN	1	3	-	-	4	10	5	13	7	18	22	56	208	3,5
093 REIFERSCHIED	-	-	4	5	15	19	21	26	13	16	27	34	371	6,4
094 RETTERSEN	-	-	6	10	9	15	6	10	9	15	30	50	321	5,1
095 ROSENHEIM (LK. ALTENK.)	-	-	8	5	30	18	31	19	42	26	52	32	794	13,4
096 ROTH	-	-	14	4	86	26	72	21	65	19	100	30	1591	25,8
097 ROTT	-	-	6	6	24	22	20	18	20	18	39	36	537	9,1
098 SCHEUERFELD	1	-	51	9	162	29	141	25	94	17	114	20	2375	38,2
099 SCHOENEBERG	-	-	7	5	35	27	32	25	25	20	29	23	570	10,2
100 SCHUERDT	-	-	4	10	4	10	9	23	3	8	20	50	226	4,2
101 SCHUTZBACH	-	-	10	8	34	26	33	26	27	21	25	19	561	10,0
102 SEELBACH, AMT HAMM	-	-	1	2	11	25	8	18	6	14	18	41	234	3,6
103 SEELBACH(WESTERWALD)	-	-	5	5	21	22	15	16	15	16	40	42	498	7,9
104 SEIFEN	-	-	1	3	6	16	2	5	5	14	23	62	206	4,0
105 SELBACH, AMT WISSEN	-	-	11	6	31	18	39	23	32	18	60	35	819	13,8
106 SOERTH	-	-	-	-	8	19	7	16	10	23	18	42	222	4,0
107 STEINEBACH	-	-	25	8	66	20	57	17	55	17	124	38	1582	23,9
108 STEINEROTH	1	1	7	5	27	18	33	22	36	24	45	30	730	11,9
109 STUERZELBACH	-	-	5	8	13	20	15	23	11	17	21	32	307	5,2
110 VCLKERZEN	-	-	-	-	-	-	1	5	3	15	16	80	127	2,2
111 WALLMENROTH	2	1	28	8	77	23	85	25	67	20	75	22	1464	23,5
112 WALTERSCHEN	-	-	1	3	6	17	9	25	6	17	14	39	187	2,9
113 WEITERFELD	1	-	77	12	130	20	144	23	113	18	170	27	2820	47,3
114 WEYERHAUSEN	-	-	-	-	9	20	6	13	9	20	22	48	237	4,4
115 WEYERBUSCH	2	1	24	7	85	25	87	25	46	13	98	29	1561	27,7
116 WILLROTH	-	-	5	3	24	17	33	23	35	24	48	33	719	12,1
*117 WISSEN, STADT	11	-	193	7	726	25	875	30	516	18	621	21	12879	217,3
118 WOELMERSEN	-	-	3	5	11	18	7	11	5	8	36	58	338	5,6
119 ZIEGENHAIN	-	-	-	-	1	8	2	15	-	-	10	77	75	1,4
201 BERGD. B. HACHENBURG	-	-	9	5	41	23	28	16	32	18	66	38	853	15,7
I N S G E S A M T	100	-	2765	7	8275	22	9269	25	6843	18	9845	27	168554	2804,4

133 LKR. LANDKR. BAD KREUZNACH

001 ABTWEILER	-	-	4	5	4	5	11	14	17	22	40	53	428	6,3
002 ALLENFELD	-	-	-	-	-	-	-	-	4	14	24	86	197	3,0
003 ALTENBAMBERG	1	-	19	9	40	18	58	26	43	19	60	27	1037	16,8
004 ARGENSCHWANG	-	-	12	13	14	15	14	15	17	18	35	38	451	7,2
005 AUEN	-	-	-	-	4	7	8	15	18	33	24	44	311	5,1
006 BAD KREUZNACH, STADT	196	1	1077	8	3836	27	4635	32	2488	17	2117	15	59482	1003,9
007 BAD MUENSTER-EBERNBURG	15	1	68	5	270	21	403	32	218	17	299	23	5838	98,4
008 BAERENBACH	-	-	7	6	16	14	17	14	20	17	58	49	631	10,0
009 BAERWEILER	-	-	1	1	3	4	4	5	17	21	57	70	501	9,2
010 BECHERBACH BEI KIRN	-	-	4	3	12	10	17	14	17	14	70	58	716	11,7
011 BECHERBACH	-	-	10	3	25	8	48	15	61	20	168	54	1771	31,0
012 BIEBELSHEIM	-	-	10	8	13	11	31	25	17	14	51	42	632	10,3
013 BOCKENAU	-	-	9	3	45	14	62	20	64	20	133	42	1681	27,3
014 BOOS	-	-	3	3	12	13	15	17	19	21	40	45	462	7,8
015 BRAUNWEILER	-	-	11	8	16	12	23	17	25	18	62	45	716	12,5
016 BRAUWEILER	-	-	-	-	2	9	1	5	2	9	17	77	129	2,1
017 BREITENHEIM	-	-	6	5	6	5	21	18	36	31	48	41	627	9,3
018 BRETZENHEIM	1	-	33	6	92	17	140	26	97	18	175	33	2584	44,0
019 BURGSPONHEIM	-	-	1	2	2	4	4	8	8	17	33	69	306	4,9
020 CALLBACH	-	-	8	5	27	17	37	24	29	19	54	35	770	12,9
021 DALBERG	-	-	1	1	4	6	17	25	14	21	32	47	377	4,6
022 DAUBACH	-	-	1	3	-	-	3	10	10	32	17	55	180	2,8
*023 DAXWEILER	-	-	9	5	19	10	34	18	48	25	79	42	993	17,4
024 DESLOCH	-	-	4	3	11	9	18	15	34	28	54	45	656	10,9
025 DOERREBACH	-	-	7	3	30	14	47	22	38	18	91	43	1113	17,4

1) Nur Wohn- und Schlafräume mit 6 und mehr qm Fläche sowie alle Küchen und gewerb. genutzten Räume in der Wohnung.

REGIERUNGSBEZIRK KOBLENZ

Wohnungen ohne solche in Wochenend- und Ferienhäusern						Bewohnte Wohnungen ohne Zweit- und von Angehörigen ausländischer Streitkräfte gemietete Wohnungen									Schlüssel-Nr.
ausgestattet		beheizt durch				insgesamt			davon						
mit Bad und WC		ohne Bad, mit WC in der Wohnung	Sammelheizung	Einzel- oder Mehrraum-öfen für		Zahl	Räume l) je Person	Wohnfläche je Person in qm	Eigentümerwohnungen			Mietwohnungen			
mit	ohne			Ol, Gas, Strom	Holz, Kohle, Torf				Zahl	% v. Sp. 74	dar. öffentlich gefördert	Zahl	dar. öffentlich gefördert		
Sammelheizung		Zahl	dar. öffentlich gefördert			Zahl	dar. öffentlich gefördert								
68	69	70	71	72	73	74	75	76	77	78	79	80	81		

132

23	40	17	28	18	73	117	1,4	25,7	83	71	2	34	2	086
9	6	3	11	-	14	23	1,3	24,8	18	78	-	5	-	087
16	22	9	18	11	37	65	1,3	23,5	50	77	2	15	1	088
28	36	8	34	24	41	90	1,5	23,2	65	72	-	25	-	089
24	72	11	24	11	89	118	1,3	23,7	93	79	4	25	2	090
105	143	35	124	44	217	378	1,4	23,0	233	62	17	145	9	091
10	16	5	13	4	22	35	1,3	22,2	24	69	-	11	-	*092
8	44	6	9	19	52	76	1,3	22,8	50	66	4	26	6	093
22	15	6	26	14	20	60	1,4	22,6	43	72	3	17	2	094
48	65	17	51	15	97	162	1,2	20,8	117	72	11	45	1	095
112	131	43	130	61	146	327	1,4	23,5	222	68	17	105	5	096
32	40	14	32	20	57	97	1,5	25,0	62	64	3	35	3	097
151	184	76	179	65	319	551	1,3	21,7	349	63	44	202	22	098
20	64	8	22	41	65	125	1,5	26,8	72	58	11	53	6	099
17	8	3	18	11	11	37	1,5	27,4	28	76	2	9	-	100
56	36	6	65	16	48	122	1,5	26,0	74	61	17	48	13	101
12	7	7	14	10	20	40	1,5	23,6	25	63	1	15	1	102
21	48	11	23	17	56	93	1,4	22,0	61	66	2	32	-	103
7	17	7	8	13	16	34	1,6	30,5	29	85	-	5	-	104
33	72	28	34	12	127	171	1,2	20,6	134	78	9	37	2	105
11	14	1	12	4	27	43	1,2	22,5	34	79	-	9	1	106
35	174	33	36	63	228	325	1,3	20,0	243	75	14	82	3	107
46	59	21	59	22	68	146	1,3	21,6	107	73	9	39	2	108
8	24	10	9	27	29	64	1,3	22,5	55	86	1	9	-	109
3	6	-	3	3	14	20	1,5	26,8	18	90	1	2	-	110
87	118	39	105	58	171	332	1,4	21,9	220	66	26	112	7	111
9	14	4	10	10	16	35	1,5	24,0	25	71	-	10	-	112
113	263	67	143	96	396	620	1,4	23,0	421	68	45	199	15	113
11	14	9	15	10	21	44	1,3	24,1	33	75	1	11	-	114
149	106	33	167	82	93	326	1,5	26,3	171	52	25	155	39	115
35	71	11	36	40	69	129	1,3	21,7	84	65	5	45	10	116
1009	862	616	1150	546	1246	2869	1,4	23,8	1317	46	210	1552	185	*117
24	24	2	24	11	27	60	1,4	22,9	50	83	2	10	-	118
3	6	1	3	2	8	13	1,6	29,8	12	92	-	1	-	119
32	69	34	43	33	100	172	1,4	26,1	129	75	4	43	4	201
10112	13473	4470	11805	6680	18612	36132	1,4	23,0	21468	59	2800	14664	1824	

133

10	21	4	12	14	50	75	1,4	20,7	65	87	2	10	1	001
2	8	1	3	3	22	28	1,3	20,1	25	89	-	3	-	002
46	59	17	53	62	106	215	1,5	24,7	150	70	22	65	6	003
11	26	12	14	31	47	88	1,2	20,1	65	74	2	23	-	004
7	26	2	7	16	31	51	1,3	22,2	46	90	2	5	1	005
4787	5220	1216	5191	4736	4422	13862	1,5	25,3	4302	31	644	9560	1808	006
464	440	142	501	421	351	1214	1,6	27,3	528	43	87	686	103	007
31	32	7	37	33	48	116	1,3	20,4	96	83	13	20	3	008
6	9	1	9	10	63	78	1,3	23,9	70	90	-	8	-	009
8	54	6	9	41	70	117	1,4	22,6	86	74	4	31	7	010
42	97	18	51	84	177	304	1,5	25,6	250	82	7	54	3	011
6	26	3	10	40	72	119	1,4	23,5	83	70	4	36	-	012
41	167	35	43	162	108	305	1,6	25,5	207	68	14	98	14	013
10	49	3	10	46	33	85	1,4	22,7	62	73	7	23	2	014
6	41	4	6	72	59	134	1,4	24,3	105	78	1	29	2	015
3	11	2	3	5	14	22	1,3	21,0	20	91	-	2	-	016
6	29	6	8	11	98	113	1,3	20,0	102	90	1	11	-	017
123	235	16	127	207	204	520	1,4	24,6	321	62	55	199	29	018
9	23	2	9	15	24	48	1,4	22,8	38	79	2	10	-	019
17	26	4	26	28	101	152	1,4	23,8	118	78	7	34	3	020
5	17	8	5	8	55	68	1,4	17,1	50	74	6	18	4	021
1	16	3	1	8	22	30	1,4	22,4	29	97	3	1	-	022
20	102	31	20	72	97	181	1,5	26,6	130	72	4	51	2	*023
10	34	7	15	22	84	121	1,3	21,4	99	82	3	22	-	024
31	105	27	32	51	130	207	1,5	22,6	165	80	15	42	2	025

REGIERUNGSBEZIRK KOBLENZ

Schlüssel-Nr.	Gemeinde	Bewohnte Mietwohnungen 1) mit Mietangaben in Wohngebäuden						Zweitwohnungen		Wohngelegheiten 2)				
		insgesamt		in Gebäuden, die errichtet wurden				insgesamt	dar. in Wochenend- und Ferienhäusern mit 50 und mehr qm	insgesamt	und zwar			
		Zahl	Miete DM je qm	bis 1948		1949 oder später					insgesamt	mit Bad, WC in der Wohngelegheit	in Wohngebäuden	
				Wohnungen	Miete DM je qm	Wohnungen	Miete DM je qm						insgesamt	bis 1948 errichtet
82	83	84	85	86	87	88	89	90	91	92	93			

132 NOCH LKR. LANDKR. ALTENKIRCHEN WW

086 OBERWAMBACH	23	2,10	20	2,10	.	.	-	-	1	-	-	-
087 DELSEN	1	-	-	-	-	-
088 ORFCEN	11	1,48	11	1,48	-	-	3	2	-	-	-	-
089 PETERSLAHR	16	1,81	12	1,82	.	.	7	1	9	2	1	1
090 PLECKHAUSEN	21	2,15	10	1,73	11	2,60	6	-	7	4	2	2
091 PRACHT	96	2,00	62	1,71	34	2,50	6	2	15	7	5	1
*092 PACKSEN	-	-	2	-	1	-	1	-
093 REIFERSCHIED	23	1,84	14	1,84	.	.	1	-	1	1	1	-
094 RETTERSSEN	10	1,25	-	-	-	-	-	-
095 ROSENHEIM (LK.ALTENK.)	18	1,75	1	-	2	1	1	1
096 ROTH	69	1,81	41	1,55	28	2,14	4	2	13	3	10	6
097 ROTT	21	2,01	14	1,63	.	.	7	1	2	-	2	2
098 SCHUEERFELD	134	1,89	54	1,64	80	2,06	1	-	14	7	9	1
099 SCHCENEBERG	29	1,67	20	1,56	.	.	1	-	2	1	1	1
100 SCHUERDT	3	-	-	-	-	-
101 SCHUTZBACH	32	1,61	12	1,02	20	1,91	1	-	3	1	1	-
102 SEELBACH, AMT HAMM	3	1	2	1	-	-
103 SEELBACH(WESTERWALD)	27	2,57	20	2,38	-	-	2	1	2	2	2	1
104 SEIFEN	-	-	1	-	3	3	2	1
105 SELBACH, AMT WISSEN	26	1,59	14	1,47	12	1,68	1	-	-	-	-	-
106 SOERTH	-	-	-	-	-	-
107 STEINEBACH	38	2,02	19	1,77	19	2,27	-	-	6	-	6	1
108 STEINEROTH	23	1,83	.	.	15	2,03	1	-	2	2	2	-
109 STUERZELBACH	2	1	2	1	1	1
110 VOLKERZEN	-	-	-	-	-	-	-	-
111 WALLMENROTH	65	1,82	26	1,56	39	1,98	2	1	11	4	10	5
112 WALTERSCHEN	1	-	-	-	-	-
113 WEITFELD	85	1,70	31	1,27	54	1,93	5	-	15	3	15	11
114 WERKHAUSEN	2	-	-	-	-	-
115 WEYERBUSCH	122	2,12	41	1,98	81	2,18	9	1	12	7	6	3
116 WILLROTH	26	2,13	.	.	21	2,14	7	-	2	1	2	1
*117 WISSEN, STADT	911	2,04	493	1,79	418	2,30	18	-	52	18	33	13
118 WOELMENSEN	1	-	-	-	-	-
119 ZIEGENHAIN	-	-	1	1	1	1
201 BEROD B.HACHENBURG	20	1,65	14	1,73	.	.	2	-	4	1	2	2
INSGESAMT	9631	1,85	5205	1,61	4426	2,13	431	81	854	276	589	326

133 LKR. LANDKR. BAD KREUZNACH

001 ABTWEILER	-	-	-	-	2	1	-	-
002 ALLENFELD	-	-	-	-	-	-	-	-
003 ALTENBAMBERG	40	1,93	24	1,74	16	2,15	-	-	5	1	2	2
004 ARGENSCHWANG	11	1,80	10	1,64	.	.	5	2	4	-	1	1
005 AUEN	1	1	1	1	-	-
006 BAD KREUZNACH, STADT	7463	2,37	3584	1,90	3879	2,80	106	-	444	109	256	197
007 BAD MUENSTER-EBERNBURG	552	2,43	272	1,89	280	2,95	18	-	38	18	25	13
008 BAERENBACH	12	1,06	10	1,05	.	.	-	-	1	-	-	-
009 BAERWEILER	-	-	1	-	4	-	-	-
010 BECHERBACH BEI KIRN	20	0,95	15	0,86	.	.	5	3	5	1	2	1
011 BECHERBACH	16	1,05	16	1,05	-	-	-	-	4	-	4	4
012 BIEBELSHEIM	23	1,21	23	1,21	-	-	-	-	-	-	-	-
013 BOCKENAU	65	1,46	40	1,26	25	1,72	13	11	11	7	3	2
014 BOOS	2	-	4	-	3	1
015 BRAUNWEILER	13	0,92	12	0,90	.	.	2	1	4	3	-	-
016 BRAUWEILER	-	-	.	.	-	-	-	-	-	-
017 BREITENHEIM	-	-	-	-	1	-	-	-
018 BRETZENHEIM	146	1,97	81	1,57	65	2,39	-	-	1	-	1	1
019 BURGSPONHEIM	-	-	-	-	1	1	-	-
020 CALLBACH	11	1,42	1	-	5	-	3	3
021 DALBERG	-	-	-	-	2	2	-	-
022 DAUBACH	-	-	-	-	-	-
*023 CAXHEILER	29	1,12	23	1,02	.	.	13	8	20	6	1	1
024 DESLOCH	12	1,32	-	-	1	-	-	-
025 DOERREBACH	23	1,39	17	1,20	.	.	13	8	11	2	2	2

1) Ohne Dienst-, Werkwohnungen, ohne Wohnungen von Altenteilern und sonstigen Wohnungsnutzern sowie ohne Zweitwohnungen und ohne Wohnungen, die von Angehörigen ausländischer Wohnparteien in Zweitwohnungen bzw. Zweitwohngelegheiten.

REGIERUNGSBEZIRK KOBLENZ

Wohnparteien 3) in Wohnungen und Wohngelegenheiten		Einpersonen- wohnparteien		Mehrpersonen- wohnparteien		Eigentümer		Mieter		Untermieter		Wohnparteien 3) in Wohnungen		Schlüs- sel- Nr.
insgesamt	Personen	insgesamt	dar. allein wohnend	insgesamt	Personen	insgesamt	Personen	insgesamt	Personen	insgesamt	dar. Ein- person- wohn- parteien	insgesamt	Personen	
94	95	96	97	98	99	100	101	102	103	104	105	106	107	
														132
120	413	17	15	103	396	83	317	34	91	3	2	120	413	086
23	94	1	1	22	93	18	82	5	12	-	-	23	94	087
65	257	10	10	55	247	50	205	15	52	-	-	65	257	088
91	281	14	14	77	267	66	217	25	64	-	-	90	280	089
120	452	10	10	110	442	93	378	27	74	-	-	118	443	090
385	1216	37	37	348	1179	236	770	148	443	1	-	379	1204	091
35	145	3	3	32	142	24	104	11	41	-	-	35	145	*092
76	273	7	7	69	266	50	192	26	81	-	-	76	273	093
60	230	6	6	54	224	43	178	17	52	-	-	60	230	094
165	645	9	8	156	636	118	500	46	144	1	1	163	641	095
338	1103	24	24	314	1079	225	775	113	328	-	-	327	1077	096
98	340	11	11	87	329	62	242	35	94	1	-	98	340	097
574	1764	81	75	493	1683	353	1139	211	606	10	5	561	1733	098
129	382	20	18	109	362	74	231	53	149	2	2	127	377	099
37	150	4	4	33	146	28	130	9	20	-	-	37	150	100
125	374	17	17	108	357	76	240	49	134	-	-	122	365	101
41	140	5	5	36	135	25	96	16	44	-	-	40	139	102
94	358	12	12	82	346	61	256	33	102	-	-	93	354	103
36	126	6	6	30	120	29	112	7	14	-	-	34	124	104
171	665	9	9	162	656	134	546	37	119	-	-	171	665	105
43	182	5	5	38	177	34	155	9	27	-	-	43	182	106
330	1199	26	26	304	1173	243	933	87	246	-	-	325	1192	107
148	549	6	6	142	543	108	430	40	119	-	-	146	544	108
65	232	7	7	58	225	56	201	9	31	-	-	64	231	109
20	85	-	-	20	85	18	75	2	10	-	-	20	85	110
351	1083	52	43	299	1031	222	750	121	322	8	6	340	1061	111
35	121	4	4	31	117	25	88	10	33	-	-	35	121	112
636	2038	96	94	540	1942	421	1526	212	508	3	2	623	2017	113
44	177	4	4	40	173	33	142	11	35	-	-	44	177	114
338	1032	55	49	283	977	173	593	160	434	5	5	331	1012	115
131	494	10	10	121	484	84	335	47	159	-	-	129	492	116
2979	9030	470	412	2509	8560	1324	4342	1591	4580	64	45	2932	8921	*117
60	239	8	8	52	231	50	212	10	27	-	-	60	239	118
14	49	2	2	12	47	12	46	2	3	-	-	13	48	119
175	592	20	20	155	572	132	470	43	122	-	-	172	585	201
37370	120449	5504	4996	31866	114945	21631	77074	15202	42592	537	417	36656	118909	
														133
75	302	3	3	72	299	65	270	10	32	-	-	75	302	001
29	152	-	-	29	152	25	127	3	21	1	-	29	152	002
219	666	33	32	186	633	152	500	66	165	1	1	216	660	003
93	362	7	5	86	355	67	273	24	87	2	2	90	350	004
52	226	1	1	51	225	46	201	6	25	-	-	51	223	005
14882	39627	3648	3010	11234	35979	4369	12896	9909	25914	604	481	14451	38581	006
1275	3548	280	250	995	3268	538	1646	707	1865	30	25	1239	3469	007
120	493	7	4	113	486	96	417	21	73	3	3	119	487	008
78	373	3	3	75	370	70	346	8	27	-	-	78	373	009
121	523	7	7	114	516	87	387	34	136	-	-	117	513	010
308	1189	33	32	275	1156	250	1007	57	181	1	1	305	1185	011
125	432	22	16	103	410	83	318	36	106	6	5	125	432	012
308	1055	40	40	268	1015	207	744	101	311	-	-	305	1050	013
96	338	17	9	79	321	62	261	26	66	8	7	92	328	014
135	514	13	13	122	501	105	414	30	100	-	-	134	511	015
22	100	-	-	22	100	20	94	2	6	-	-	22	100	016
118	456	10	8	108	446	103	398	11	39	4	-	117	451	017
526	1729	78	74	448	1651	321	1166	200	555	5	4	525	1727	018
49	218	4	4	45	214	39	173	10	45	-	-	48	217	019
156	537	24	24	132	513	119	447	37	90	-	-	152	533	020
70	282	1	1	69	281	51	215	19	67	-	-	68	274	021
30	124	2	2	28	122	29	118	1	6	-	-	30	124	022
185	632	18	16	167	614	132	467	51	163	2	2	183	628	*023
122	512	11	11	111	501	100	437	22	75	-	-	121	509	024
209	745	27	27	182	718	165	616	44	129	-	-	207	742	025

discher Streitkräfte privatrechtlich gemietet sind. - 2) Einschl. solcher in Wochenend- und Ferienhäusern. - 3) Ohne Wohnparteien von Angehörigen ausländischer Streitkräfte und ohne

REGIERUNGSBEZIRK KOBLENZ

Schlüssel-Nr.	Gemeinde	Wohngebäude ohne Wochenend- und Ferienhäuser			Wochenend- und Ferienhäuser		Sonstige Gebäude mit Wohnungen			Unterkünfte		
		Gebäude	Wohnungen		mit 50 oder mehr qm Wohnfläche	unter 50 qm Wohnfläche	Gebäude	Wohnungen		Unterkünfte	Wohngelegenheiten	
			insgesamt	darin Personen				insgesamt	darin Personen		insgesamt	darin Personen
		1	2	3	4	5	6	7	8	9	10	11
026	DORSHEIM	96	115	389	-	-	-	-	-	-	-	-
*027	DUCHROTH	151	190	669	-	-	2	2	5	-	-	-
028	ECKENROTH	46	49	188	-	-	1	1	3	1	1	2
029	ECKWEILER	71	77	320	-	-	-	-	-	2	2	5
030	FEILBINGERT	352	387	1484	8	13	-	-	-	-	-	-
031	FREI-LAUBERSHEIM	237	290	971	-	-	1	1	2	-	-	-
032	FUERFELD	291	371	1297	-	-	5	9	36	-	-	-
033	GEBROTH	48	48	198	-	-	1	1	3	-	-	-
035	GULDENTAL	524	641	2261	-	-	5	7	28	1	1	3
036	GUTENBERG	126	148	542	1	-	-	-	-	-	-	-
037	HACKENHEIM	336	466	1489	-	-	1	1	4	-	-	-
038	HAHNENBACH	108	154	553	-	-	1	1	7	-	-	-
039	HALLGARTEN	162	195	772	-	-	1	1	4	-	-	-
040	HARGESHEIM	414	551	1817	-	-	4	5	15	1	1	1
041	HEIMWEILER	91	97	416	-	-	1	1	4	3	3	11
042	HEINZENBERG	10	10	47	-	5	-	-	-	-	-	-
043	HENNWEILER	236	285	1174	1	1	2	3	10	-	-	-
044	HERGENFELD	79	90	334	-	-	-	-	-	-	-	-
045	HOCHSTAETTEN	185	232	731	-	1	1	1	2	-	-	-
046	HOCHSTETTEN-OHAUN	310	414	1398	-	-	4	7	19	-	-	-
047	HOPBACH	16	18	83	-	-	-	-	-	-	-	-
048	HUEFFELSHEIM	197	255	916	-	-	5	7	14	-	-	-
049	HUNDSBACH	126	135	566	-	-	1	-	-	-	-	-
050	IPPENSCHIED	34	37	172	-	-	-	-	-	-	-	-
051	JECKENBACH	88	97	395	-	-	1	1	5	-	-	-
052	KIRN, STADT	1923	3387	9867	-	5	137	269	719	16	64	116
053	KIRSCHROTH	73	76	357	-	1	1	1	1	-	-	-
054	LANGENLONSHEIM	748	1079	3479	-	1	14	18	63	1	1	2
055	LANGENTHAL	30	34	131	-	1	-	-	-	-	-	-
056	LAUBENHEIM	157	191	613	-	-	-	-	-	1	1	-
057	LAUSCHIED	156	169	766	-	-	2	3	11	-	-	-
058	LETTWEILER	83	92	337	-	-	-	-	-	-	-	-
059	LIMBACH	80	81	360	-	-	1	1	7	1	1	2
060	LOELLBACH	70	72	341	-	-	-	-	-	-	-	-
061	MANDEL	170	202	692	-	1	-	-	-	-	-	-
*062	MARTINSTEIN	84	127	355	-	-	4	8	18	-	-	-
063	MECKENBACH	86	96	366	1	-	1	1	-	1	1	9
064	MEDDERSHEIM	167	210	763	1	-	5	6	16	-	-	-
065	MEISENHEIM, STADT	519	806	2417	1	8	37	56	170	9	10	27
*066	MERXHEIM	320	382	1424	2	2	5	7	33	-	-	-
067	MONZINGEN	353	460	1478	-	-	3	5	18	-	-	-
*068	MUENCHWALD	52	57	211	3	2	-	-	-	-	-	-
069	NEU-BAMBERG	192	260	845	-	-	1	1	2	-	-	-
070	NIEDERHAUSEN	124	146	551	-	35	6	8	22	1	1	-
071	NORHEIM	307	408	1353	1	-	1	1	4	1	1	2
072	NUSSBAUM	75	87	348	-	-	-	-	-	-	-	-
073	OBERHAUSEN BEI KIRN	184	213	807	-	-	2	3	12	-	-	-
074	OBERHAUSEN AN DER NAHE	85	112	353	-	-	4	7	21	1	1	3
075	OBERSTREIT	57	63	220	-	-	-	-	-	-	-	-
076	ODERNHEIM AM GLAN	477	586	2095	-	-	4	6	22	-	-	-
077	OTZWEILER	54	57	280	-	-	2	1	3	1	1	4
078	PFÄFFEN-SCHWABENHEIM	175	228	767	-	-	-	-	-	-	-	-
079	PFERDSFELD	136	150	575	-	-	1	1	1	1	1	1
080	PLEITERSHEIM	51	58	196	-	-	-	-	-	-	-	-
081	RAUMBACH	118	133	532	-	-	-	-	-	-	-	-
082	REHBACH	14	15	78	-	-	-	-	-	-	-	-
083	REHBORN	206	233	796	-	-	-	-	-	-	-	-
084	REIFFELBACH	67	76	306	-	-	1	2	6	1	1	9
085	ROTH	45	48	172	-	-	-	-	-	-	-	-
086	ROXHEIM	296	372	1305	-	-	2	3	5	-	-	-
087	RUEMELSHEIM	236	321	1025	-	-	3	3	7	4	4	9
088	SANKT KATHARINEN	53	60	239	-	-	-	-	-	-	-	-
089	SCHLOSSBOECKELHEIM	95	115	455	-	-	-	-	-	-	-	-
090	SCHMITTWEILER (AG-LAUT.)	55	58	242	-	-	-	-	-	-	-	-
091	SCHOENEBERG	134	167	566	7	4	-	-	-	3	3	11

1) Anschluß nur für Schmutzwasser, Fäkalienabfuhr, Ableitung ohne Kläranlage in Graben oder Bach oder keine Fäkalienabfuhr oder -ableitung.

Wohngebäude ohne Wochenend- und Ferienhäuser																	Schlüssel-Nr.	
nach Art der Wasserversorgung									nach Art der Fäkalien- und Schmutzwasserbeseitigung									
Anschluß an Wassernetz			Eigene Wasserversorgungsanlage			Sonstige oder keine Wasserversorgung im Gebäude			Anschluß an Kanalisation für Fäkalien mit oder ohne Schmutzwasser			Hauskläranlage			Sonstige Fäkalien- und Schmutzwasserbeseitigung 1)			
Gebäude	Wohnungen		Gebäude	Wohnungen		Gebäude	Wohnungen		Gebäude	Wohnungen		Gebäude	Wohnungen		Gebäude	Wohnungen		
	Zahl	% v. Sp. 2		Zahl	% v. Sp. 2		Zahl	% v. Sp. 2		Zahl	% v. Sp. 2		Zahl	% v. Sp. 2		Zahl	% v. Sp. 2	Zahl
12	13	14	15	16	17	18	19	20	21	22	23	24	25	26	27	28	29	
96	115	100	-	-	-	-	-	-	95	114	99	-	-	-	1	1	1	026
147	186	98	3	3	2	1	1	1	4	5	3	18	23	12	129	162	85	*027
46	49	100	-	-	-	-	-	-	-	-	-	26	29	59	20	20	41	028
70	76	99	1	1	1	-	-	-	45	47	61	11	13	17	15	17	22	029
351	386	100	-	-	-	1	1	-	82	84	22	91	109	28	179	194	50	030
234	287	99	1	1	-	2	2	1	151	188	65	85	101	35	1	1	-	031
289	368	99	1	1	-	1	2	1	240	306	82	10	18	5	41	47	13	032
48	48	100	-	-	-	-	-	-	46	46	96	2	2	4	-	-	-	033
508	621	97	13	17	3	3	3	3	78	97	15	273	345	54	173	199	31	035
122	142	96	3	5	3	1	1	1	1	1	1	80	96	65	45	51	34	036
329	457	98	4	5	1	3	4	1	73	101	22	156	218	47	107	147	32	037
108	154	100	-	-	-	-	-	-	19	35	23	22	34	22	67	85	55	038
162	195	100	-	-	-	-	-	-	4	5	3	79	92	47	79	98	50	039
398	529	96	14	20	4	2	2	-	385	513	93	15	20	4	14	18	3	040
90	96	99	1	1	1	-	-	-	-	-	-	47	49	51	44	48	49	041
10	10	100	-	-	-	-	-	-	-	-	-	5	5	50	5	5	50	042
234	283	99	1	1	-	1	1	-	188	232	81	20	23	8	28	30	11	043
79	90	100	-	-	-	-	-	-	43	50	56	-	-	-	36	40	44	044
185	232	100	-	-	-	-	-	-	-	-	-	61	83	36	124	149	64	045
307	408	99	-	-	-	3	6	1	266	358	86	15	21	5	29	35	8	046
-	-	-	14	15	83	2	3	17	-	-	-	1	1	6	15	17	94	047
195	252	99	1	2	1	1	1	-	186	240	94	5	6	2	6	9	4	048
126	135	100	-	-	-	-	-	-	-	-	-	15	16	12	111	119	88	049
34	37	100	-	-	-	-	-	-	7	7	19	1	1	3	26	29	78	050
86	94	97	2	3	3	-	-	-	-	-	-	6	6	6	82	91	94	051
1909	3368	99	11	15	-	3	4	-	1568	2754	81	314	559	17	41	74	2	052
73	76	100	-	-	-	-	-	-	-	-	-	6	7	9	67	69	91	053
745	1076	100	2	2	-	1	1	-	669	976	90	39	56	5	40	47	4	054
30	34	100	-	-	-	-	-	-	1	1	3	9	9	26	20	24	71	055
157	191	100	-	-	-	-	-	-	1	1	1	116	141	74	40	49	26	056
154	167	99	-	-	-	2	2	1	-	-	-	76	85	50	80	84	50	057
-	-	-	67	75	82	16	17	18	-	-	-	22	26	28	61	66	72	058
75	76	94	4	4	5	1	1	1	-	-	-	10	10	12	70	71	88	059
66	68	94	2	2	3	2	2	3	-	-	-	6	6	8	64	66	92	060
170	202	100	-	-	-	-	-	-	165	196	97	1	1	-	4	5	2	061
80	122	96	4	5	4	-	-	-	76	117	92	7	9	7	1	1	1	*062
86	96	100	-	-	-	-	-	-	4	4	4	9	14	15	73	78	81	063
163	205	98	4	5	2	-	-	-	3	5	2	31	38	18	133	167	80	064
512	796	99	5	7	1	2	3	-	315	485	60	161	256	32	43	65	8	065
315	377	99	3	3	1	2	2	1	280	328	86	17	27	7	23	27	7	*066
350	457	99	3	3	1	-	-	-	328	432	94	7	9	2	18	19	4	067
52	57	100	-	-	-	-	-	-	2	2	4	38	43	75	12	12	21	*068
186	253	97	4	5	2	2	2	1	175	240	92	12	14	5	5	6	2	069
123	145	99	-	-	-	1	1	1	117	138	95	5	6	4	2	2	1	070
306	407	100	-	-	-	1	1	-	284	375	92	15	23	6	8	10	2	071
75	87	100	-	-	-	-	-	-	72	84	97	1	1	1	2	2	2	072
183	212	100	1	1	-	-	-	-	115	131	62	26	30	14	43	52	24	073
82	109	97	-	-	-	3	3	3	71	95	85	-	-	-	14	17	15	074
57	63	100	-	-	-	-	-	-	57	63	100	-	-	-	-	-	-	075
460	567	97	13	15	3	4	4	1	359	440	75	18	22	4	100	124	21	076
52	55	96	-	-	-	2	2	4	-	-	-	1	2	4	53	55	96	077
171	224	98	4	4	2	-	-	-	28	38	17	70	92	40	77	98	43	078
129	143	95	5	5	3	2	2	1	118	131	87	15	16	11	3	3	2	079
59	57	98	-	-	-	1	1	2	2	2	3	8	9	16	41	47	81	080
118	133	100	-	-	-	-	-	-	3	4	3	31	39	29	84	90	68	081
14	15	100	-	-	-	-	-	-	-	-	-	-	-	-	14	15	100	082
200	227	97	5	5	2	1	1	-	181	206	88	8	9	4	17	18	8	083
67	76	100	-	-	-	-	-	-	67	76	100	-	-	-	-	-	-	084
44	47	98	1	1	2	-	-	-	42	45	94	1	1	2	2	2	4	085
290	365	98	4	5	1	2	2	1	250	317	85	14	15	4	32	40	11	086
233	317	99	2	3	1	1	1	-	205	283	88	7	9	3	24	29	9	087
53	60	100	-	-	-	-	-	-	3	3	5	17	19	32	33	38	63	088
93	113	98	-	-	-	2	2	2	-	-	-	19	24	21	76	91	79	089
55	58	100	-	-	-	-	-	-	-	-	-	10	12	21	45	46	79	090
130	161	96	4	6	4	-	-	-	119	150	90	10	11	7	5	6	4	091

REGIERUNGSBEZIRK KOBLENZ

Schlüssel-Nr.	Gemeinde	Wohngebäude ohne Wochenend- und Ferienhäuser							Von den Gebäuden (Sp. 1 und 4) sind Gebäude mit Eigentumswohnungen		
		nach Art der Gebäude					errichtet . . .			Gebäude	darin Wohnungen
		Nichtlandwirtschaftliche Wohngebäude				Landwirtschaftliche Wohngebäude	bis 1900	1901 bis 1948	1949 oder später		
		mit einer Wohnung	mit zwei Wohnungen	mit drei oder mehr Wohnungen							
				Gebäude	Wohnungen	34	35	36	37	38	39
133 NOCH LKR. LANDKR. BAD KREUZNACH											
026	DORSHEIM	65	16	1	3	14	45	20	31	-	-
*027	DUCHROTH	68	30	1	3	52	109	22	20	-	-
028	ECKENROTH	37	3	-	-	6	28	9	9	-	-
029	ECKWEILER	37	6	-	-	28	44	7	20	-	-
030	FEILBINGERT	266	25	4	13	57	197	52	103	1	3
031	FREI-LAUBERSHEIM	141	40	4	14	52	156	25	56	-	-
032	FUERFELD	176	44	9	41	62	192	38	61	-	-
033	GEBROTH	25	-	-	-	23	28	13	7	-	-
035	GULDENTAL	291	59	12	44	162	240	141	143	-	-
036	GUTENBERG	71	11	1	6	43	77	12	37	-	-
037	HACKENHEIM	205	75	12	55	44	108	79	149	-	-
038	HAHNENBACH	67	26	6	26	9	34	21	53	-	-
039	HALLGARTEN	114	27	3	9	18	84	23	55	1	2
040	HARGESHEIM	262	109	9	29	34	135	48	231	-	-
041	HEIMWEILER	41	5	-	-	45	64	7	20	-	-
042	HEINZENBERG	3	-	-	-	7	3	4	3	-	-
043	HENNEILER	143	19	9	35	65	86	62	88	-	-
044	HERGENFELD	38	8	-	-	33	44	15	20	-	-
045	HOCHSTAETTEN	119	40	3	9	23	127	24	34	-	-
046	HOCHSTETTEN-DHAUN	178	72	12	44	48	141	71	98	1	3
047	HORBACH	4	1	-	-	11	13	2	1	-	-
048	HUEFFELSHEIM	124	45	4	15	24	115	15	67	-	-
049	HUNDSBACH	54	6	-	-	66	84	21	21	-	-
050	IPPENSCHIED	9	2	-	-	23	26	7	1	-	-
051	JECKENBACH	41	5	-	-	42	68	8	12	-	-
052	KIRN, STADT	1032	568	297	1184	26	552	630	741	8	23
053	KIRSCHROTH	21	3	-	-	49	64	2	7	-	-
054	LANGENLONSHEIM	474	160	48	206	66	251	173	324	3	11
055	LANGENTHAL	14	2	-	-	14	20	5	5	-	-
056	LAUBENHEIM	90	27	1	3	39	85	28	44	-	-
057	LAUSCHIED	95	10	1	3	50	68	39	49	-	-
058	LETTWEILER	36	5	1	3	41	74	5	4	-	-
059	LIMBACH	28	1	-	-	51	54	14	12	-	-
060	LOELLBACH	29	2	-	-	39	45	15	10	-	-
061	MANDEL	99	17	5	18	49	100	37	33	-	-
*062	MARTINSTEIN	47	27	5	20	5	26	21	37	-	-
063	MECKENBACH	30	9	-	-	47	59	9	18	-	-
064	MEDDERSHEIM	81	26	6	19	54	102	20	45	-	-
065	MEISENHEIM, STADT	323	132	54	207	10	221	100	198	3	9
*066	MERXHEIM	225	28	7	33	60	204	26	90	-	-
067	MONZINGEN	222	59	14	58	58	213	32	108	-	-
*068	MUENCHWALD	34	5	-	-	13	24	9	19	-	-
069	NEU-BAMBERG	128	36	5	31	23	104	38	50	-	-
070	NIEDERHAUSEN	69	15	2	7	38	82	21	21	-	-
071	NORHEIM	208	77	8	26	14	103	51	153	1	3
072	NUSSBAUM	39	8	-	-	28	49	13	13	-	-
073	OBERHAUSEN BEI KIRN	132	25	1	4	26	76	30	78	-	-
074	OBERHAUSEN AN DER NAHE	45	19	3	10	14	49	16	20	-	-
075	OBERSTREIT	35	6	-	-	16	33	6	18	-	-
076	ODERNHEIM AM GLAN	336	82	9	29	50	252	97	128	1	3
077	OTZWEILER	26	2	-	-	26	30	11	13	-	-
078	PAFFEN-SCHWABENHEIM	91	25	9	32	50	124	16	35	-	-
079	PFERDSFELD	80	12	-	-	44	74	25	37	-	-
080	PLEITERSHEIM	32	5	1	3	13	37	2	12	-	-
081	RAUMBACH	72	15	-	-	31	84	12	22	-	-
082	REHBACH	3	1	-	-	10	13	1	-	-	-
083	REHBORN	130	19	3	9	54	168	8	30	1	1
084	REIFFELBACH	40	8	-	-	19	51	8	8	-	-
085	ROTH	32	1	-	-	12	26	8	11	-	-
086	ROXHEIM	188	48	8	32	52	152	28	116	-	-
087	RUEMELSHEIM	144	47	8	34	37	125	44	67	3	11
088	SANKT KATHARINEN	27	4	-	-	22	29	7	17	-	-
089	SCHLOSSBOECKELHEIM	60	16	1	4	18	60	15	20	-	-
090	SCHMITTWEILER (AG. LAUT.)	31	3	-	-	21	36	15	4	-	-
091	SCHÖNEBERG	81	23	1	3	29	72	22	40	-	-

REGIERUNGSBEZIRK KOBLENZ

Gesamtwohnungsbestand am			Wohnungen ohne solche in Wochenend- und Ferienhäusern										Schlüssel-Nr.	
			insgesamt	darunter öffentlich gefördert		nach Baualter der Gebäude								
						bis 1900		1901 bis 1918		1919 bis 1948		1949 oder später		
25.9.1956	6.6.1961	25.10.1968	Zahl	% v. Sp. 43	Zahl	% v. Sp. 43	Zahl	% v. Sp. 43	Zahl	% v. Sp. 43	Zahl	% v. Sp. 43	Zahl	% v. Sp. 43
40	41	42	43	44	45	46	47	48	49	50	51	52	53	
														133
82	92	115	115	6	5	51	44	14	12	10	9	40	35	026
278	293	192	192	13	7	133	69	17	9	13	7	29	15	*027
44	50	50	50	1	2	32	64	1	2	8	16	9	18	028
65	71	77	77	2	3	48	62	2	3	6	8	21	27	029
312	389	395	387	66	17	210	54	39	10	22	6	116	30	030
200	264	291	291	4	1	185	64	18	6	18	6	70	24	031
299	359	380	380	11	3	255	67	31	8	16	4	78	21	032
49	48	49	49	-	-	28	57	6	12	7	14	8	16	033
494	578	648	648	36	6	284	44	35	5	142	22	187	29	035
104	121	149	148	18	12	86	58	2	1	12	8	48	32	036
283	331	467	467	35	7	130	28	39	8	72	15	226	48	037
87	130	155	155	32	21	41	26	3	2	29	19	82	53	038
124	161	196	196	25	13	101	52	30	15	4	2	61	31	039
262	348	556	556	103	19	179	32	22	4	50	9	305	55	040
93	95	98	98	5	5	67	68	3	3	6	6	22	22	041
10	10	10	10	-	-	3	30	2	20	2	20	3	30	042
233	257	289	288	29	10	98	34	22	8	54	19	114	40	043
74	75	90	90	2	2	51	57	6	7	11	12	22	24	044
163	223	233	233	19	8	152	65	19	8	12	5	50	21	045
347	373	421	421	43	10	180	43	37	9	62	15	142	34	046
19	18	18	18	-	-	15	83	-	-	2	11	1	6	047
165	223	262	262	39	15	155	59	7	3	14	5	86	33	048
117	132	135	135	3	2	90	67	8	6	15	11	22	16	049
34	38	37	37	2	5	28	76	5	14	3	8	1	3	050
82	93	98	98	6	6	75	77	7	7	4	4	12	12	051
3059	3484	3656	3656	526	14	1094	30	493	13	690	19	1379	38	052
69	72	77	77	-	-	66	86	-	-	2	3	9	12	053
679	893	1097	1097	195	18	341	31	62	6	177	16	517	47	054
29	32	34	34	1	3	22	65	3	9	3	9	6	18	055
144	162	191	191	22	12	105	55	3	2	27	14	56	29	056
139	165	172	172	14	8	74	43	16	9	26	15	56	33	057
95	96	92	92	3	3	79	86	1	1	6	7	6	7	058
84	80	82	82	2	2	56	68	3	4	11	13	12	15	059
73	82	72	72	-	-	46	64	11	15	5	7	10	14	060
151	193	202	202	8	4	121	60	7	3	34	17	40	20	061
53	50	135	135	11	8	40	30	15	11	21	16	59	44	*062
92	94	98	97	4	4	67	69	3	3	8	8	19	20	063
184	186	217	216	11	5	136	63	11	5	17	8	52	24	064
729	865	863	862	118	14	365	42	75	9	104	12	318	37	065
302	349	391	389	39	10	247	63	7	2	22	6	113	29	*066
379	418	465	465	65	14	257	55	8	2	33	7	167	36	067
40	56	60	57	4	7	25	44	2	4	9	16	21	37	*068
216	250	261	261	33	13	132	51	19	7	41	16	69	26	069
122	156	154	154	10	6	102	66	7	5	22	14	23	15	070
293	309	410	409	75	18	136	33	23	6	51	12	199	49	071
93	87	87	87	6	7	59	68	4	5	10	11	14	16	072
167	183	216	216	32	15	83	38	7	3	29	13	97	45	073
-	-	119	119	15	13	69	58	15	13	4	3	31	26	074
49	63	63	63	6	10	35	56	2	3	5	8	21	33	075
516	554	592	592	54	9	317	54	67	11	59	10	149	25	076
50	58	58	58	3	5	33	57	4	7	7	12	14	24	077
168	224	228	228	17	7	163	71	9	4	8	4	48	21	078
123	131	151	151	8	5	80	53	13	9	15	10	43	28	079
51	60	58	58	5	9	43	74	1	2	1	2	13	22	080
111	119	133	133	1	1	94	71	9	7	4	3	26	20	081
32	38	15	15	1	7	14	93	1	7	-	-	-	-	082
235	235	233	233	19	8	188	81	4	2	5	2	36	15	083
72	75	78	78	-	-	61	78	3	4	6	8	8	10	084
48	45	48	48	2	4	28	58	7	15	2	4	11	23	085
249	298	375	375	35	9	182	49	11	3	26	7	156	42	086
262	290	324	324	24	7	169	52	21	6	42	13	92	28	087
39	43	60	60	3	5	32	53	3	5	5	8	20	33	088
108	113	115	115	5	4	69	60	5	4	18	16	23	20	089
62	63	58	58	2	3	38	66	8	14	8	14	4	7	090
120	139	174	167	10	6	90	54	10	6	19	11	48	29	091

133

REGIERUNGSBEZIRK KOBLENZ

Schlüssel-Nr.	Gemeinde	Wohnungen ohne solche in Wochenend- und Ferienhäusern												Räume 1) insgesamt	Gesamtwohnfläche in 1000 qm
		nach Zahl der Räume 1)													
		1		2		3		4		5		6 oder mehr			
		Zahl	% v. Sp. 43	Zahl	% v. Sp. 43	Zahl	% v. Sp. 43	Zahl	% v. Sp. 43	Zahl	% v. Sp. 43	Zahl	% v. Sp. 43		
54	55	56	57	58	59	60	61	62	63	64	65	66	67		
133 NOCH LKR. LANDKP. BAD KREUZNACH															
026 DORSHEIM		1 1	3 3	17 15	36 31	24 21	34 30	561	9,0						
*027 DUCHROTH		2 1	13 7	33 17	28 15	29 15	87 45	1016	16,2						
028 ECKENROTH		- -	- -	3 6	14 28	9 18	24 48	280	5,1						
029 ECKWEILER		- -	3 4	2 3	12 16	15 19	45 58	449	8,5						
030 FEILBINGERT		- -	15 4	29 7	61 16	81 21	201 52	2173	36,6						
031 FREI-LAUBERSHEIM		- -	10 3	53 18	78 27	43 15	107 37	1452	25,3						
032 FUERFELD		- -	13 3	60 16	98 26	67 18	142 37	1937	33,4						
033 GEBROTH		- -	- -	2 4	3 6	7 14	37 76	311	5,0						
035 GULDENTAL		- -	36 6	96 15	127 20	111 17	278 43	3340	56,6						
036 GUTENBERG		1 1	5 3	23 16	33 22	22 15	64 43	773	13,5						
037 HACKENHEIM		1 -	22 5	78 17	137 29	90 19	139 30	2205	38,7						
038 HAHNENBACH		- -	9 6	40 26	34 22	31 20	41 26	702	11,3						
039 HALLGARTEN		- -	18 9	22 11	43 22	37 19	76 39	972	16,3						
040 HARGESHEIM		2 -	18 3	106 19	141 25	131 24	158 28	2648	43,8						
041 HEIMWEILER		- -	1 1	3 3	13 13	14 14	67 68	604	11,1						
042 HEINZENBERG		- -	- -	- -	- -	- -	10 100	74	1,2						
043 HENNWEILER		- -	10 3	47 16	38 13	47 16	146 51	1549	25,6						
044 HERGENFELD		1 1	1 1	8 9	18 20	23 26	39 43	483	7,7						
045 HOCHSTAETTEN		- -	10 4	33 14	70 30	52 22	68 29	1118	21,0						
046 HOCHSTETTEN-DHAUN		- -	18 4	75 18	115 27	64 15	149 35	2036	33,6						
047 HORBACH		- -	1 6	1 6	3 17	- -	13 72	121	1,9						
048 HUEFFELSHEIM		1 -	21 8	42 16	67 26	34 13	97 37	1260	20,8						
049 HUNDSBACH		1 1	2 1	6 4	23 17	20 15	83 61	784	11,8						
050 IPPENSCHIED		- -	1 3	5 14	3 8	3 8	25 68	223	3,7						
051 JECKENBACH		- -	4 4	10 10	18 18	22 22	44 45	515	8,9						
052 KIRN, STADT		4 -	200 5	995 27	1136 31	593 16	728 20	15801	247,8						
053 KIRSCHROTH		- -	- -	3 4	8 10	7 9	59 77	495	7,6						
054 LANGENLONSHEIM		1 -	54 5	200 18	311 28	231 21	300 27	5247	88,5						
055 LANGENTHAL		- -	3 9	6 18	3 9	9 26	13 38	169	2,0						
056 LAUBENHEIM		- -	8 4	43 23	40 21	38 20	62 32	933	15,8						
057 LAUSCHIED		- -	7 4	16 9	33 19	35 20	81 47	908	15,2						
058 LETTWEILER		- -	3 3	11 12	12 13	21 23	45 49	521	8,8						
059 LIMBACH		- -	- -	1 1	7 9	8 10	66 80	541	8,9						
060 LCELLBACH		- -	- -	3 4	7 10	13 18	49 68	448	7,2						
061 MANDEL		- -	11 5	25 12	39 19	46 23	81 40	1042	16,9						
*062 MARTINSTEIN		- -	5 4	35 26	49 36	18 13	28 21	592	10,2						
063 NECKENBACH		- -	3 3	11 11	16 16	17 18	50 52	523	8,2						
064 MEDDERSHEIM		- -	15 7	21 10	35 16	36 17	109 50	1177	20,9						
065 MEISENHEIM, STADT		5 1	44 5	154 18	280 32	149 17	230 27	4044	70,5						
*066 MERXHEIM		- -	12 3	42 11	89 23	88 23	158 41	2021	34,4						
067 MONZINGEN		- -	20 4	76 16	121 26	79 17	169 36	2330	37,7						
*068 MUENCHWALD		- -	- -	8 14	12 21	10 18	27 47	308	5,2						
069 NEU-BAMBERG		- -	22 8	59 23	66 25	49 19	65 25	1184	20,4						
070 NIEDERHAUSEN		- -	5 3	21 14	25 16	35 23	68 44	830	14,1						
071 NORHEIM		- -	19 5	78 19	99 24	85 21	128 31	1952	33,3						
072 NUSSBAUM		- -	5 6	10 11	16 18	13 15	43 49	475	6,9						
073 OBERHAUSEN BEI KIRN		- -	11 5	28 13	42 19	37 17	98 45	1120	18,2						
074 OBERHAUSEN AN DER NAHE		- -	17 14	17 14	33 28	14 12	38 32	550	9,1						
075 OBERSTREIT		- -	2 3	13 21	12 19	15 24	21 33	303	5,0						
076 ODERNHEIM AM GLAN		1 -	15 3	79 13	145 24	136 23	216 36	3013	51,4						
077 OTZWEILER		1 2	1 2	5 9	12 21	6 10	33 57	327	5,4						
078 PFAFFEN-SCHWABENHEIM		- -	13 6	37 16	55 24	49 21	74 32	1116	18,7						
079 PFERDSFELD		- -	4 3	9 6	26 17	32 21	80 53	852	15,7						
080 PLEITERSHEIM		1 2	1 2	5 9	17 29	12 21	22 38	301	4,4						
081 RAUMBACH		- -	4 3	10 8	27 20	32 24	60 45	704	11,5						
082 REHBACH		- -	- -	1 7	- -	2 13	12 80	104	1,9						
083 REHBORN		- -	10 4	24 10	46 20	42 18	111 48	1271	21,4						
084 REIFFELBACH		- -	3 4	10 13	7 9	21 27	37 47	427	7,8						
085 ROTH		- -	1 2	8 17	6 13	8 17	25 52	254	3,7						
086 RDXHEIM		- -	14 4	53 14	79 21	80 21	149 40	1925	31,7						
087 RUEHMELSHEIM		1 -	20 6	90 28	75 23	53 16	85 26	1483	24,2						
088 SANKT KATHARINEN		- -	2 3	5 8	9 15	15 25	29 48	339	4,8						
089 SCHLCSBODECKELHEIM		- -	4 3	15 13	32 28	23 20	41 36	582	9,1						
090 SCHMITTWEILER (AG. LAUT.)		1 2	2 3	4 7	7 12	10 17	34 59	337	5,4						
091 SCHCENEBERG		- -	12 7	29 17	42 25	45 27	39 23	758	11,7						

1) Nur Wohn- und Schlafräume mit 6 und mehr qm Fläche sowie alle Küchen und gewerbl. genutzten Räume in der Wohnung.

Wohnungen ohne solche in Wochenend- und Ferienhäusern						Bewohnte Wohnungen ohne Zweit- und von Angehörigen ausländischer Streitkräfte gemietete Wohnungen									Schlüssel-Nr.
ausgestattet		beheizt durch				insgesamt			davon						
mit Bad und WC		ohne Bad, mit WC in der Wohnung	Sammelheizung	Einzel- oder Mehrraum-öfen für		Zahl	Räume je Person	Wohnfläche je Person in qm	Eigentümerwohnungen			Mietwohnungen			
mit	ohne			Ol, Gas, Strom	Holz, Kohle, Torf				Zahl	% v. Sp. 74	dar. öffentlich gefördert	Zahl	dar. öffentlich gefördert		
68	69	70	71	72	73	74	75	76	77	78	79	80	81		
22	48	10	22	34	59	110	1,4	22,8	84	76	4	26	2	026	
15	26	12	21	51	120	185	1,5	23,6	135	73	10	50	2	*027	
6	27	8	6	21	23	49	1,4	26,4	42	86	1	7	-	028	
17	31	5	17	20	40	77	1,4	26,9	61	79	2	16	-	029	
54	139	16	67	155	165	380	1,5	24,5	324	85	57	56	8	030	
49	103	6	54	171	66	276	1,4	24,9	194	70	4	82	-	031	
54	161	22	68	152	160	370	1,4	24,6	259	70	5	111	6	032	
8	27	2	8	13	28	47	1,5	24,6	43	91	-	4	-	033	
88	243	39	103	257	288	637	1,4	24,4	465	73	22	172	14	035	
26	41	4	31	60	57	146	1,4	24,6	111	76	10	35	8	036	
162	111	22	176	172	119	444	1,4	25,1	300	68	17	144	16	037	
21	89	12	22	93	40	152	1,2	20,2	96	63	19	56	13	038	
16	85	12	17	91	88	194	1,2	21,0	158	81	24	36	1	039	
204	190	47	221	146	189	540	1,4	23,4	390	72	88	150	13	040	
11	23	4	14	19	65	98	1,4	26,6	89	91	5	9	-	041	
2	2	-	3	3	4	10	1,6	25,9	10	100	-	-	-	042	
42	145	30	44	67	177	285	1,3	21,5	215	75	18	70	11	043	
7	33	13	8	28	54	87	1,4	23,0	69	79	-	18	2	044	
34	56	4	41	75	117	225	1,5	28,0	150	67	10	75	9	045	
96	177	59	111	140	170	416	1,4	23,6	283	68	21	133	22	046	
-	1	1	3	1	14	18	1,5	23,1	16	89	-	2	-	047	
50	120	13	56	97	109	257	1,3	22,1	176	68	26	81	13	048	
6	24	7	8	23	104	135	1,4	21,0	117	87	1	18	2	049	
3	12	2	4	8	25	35	1,3	21,0	30	86	2	5	-	050	
2	19	2	3	28	67	95	1,3	21,9	77	81	6	18	-	051	
857	1313	576	1005	1517	1134	3590	1,5	23,0	1469	41	115	2121	408	052	
2	30	4	5	6	66	77	1,4	21,3	65	84	-	12	-	053	
314	519	95	337	363	397	1066	1,4	24,4	625	59	87	441	105	054	
1	6	3	1	5	28	29	1,2	14,0	24	83	1	5	-	055	
45	52	12	49	44	98	186	1,5	25,2	134	72	15	52	6	056	
17	65	11	27	64	81	167	1,1	19,3	147	88	12	20	2	057	
5	18	4	7	15	70	90	1,6	26,5	78	87	3	12	-	058	
3	15	5	6	11	65	80	1,5	24,2	75	94	2	5	-	059	
6	23	1	6	15	51	71	1,3	21,3	64	90	-	7	-	060	
16	108	11	16	98	88	192	1,4	23,7	146	76	2	46	6	061	
19	67	25	22	57	56	130	1,5	26,6	64	49	6	66	5	*062	
8	17	9	14	15	68	92	1,4	22,1	80	87	4	12	-	063	
38	46	8	45	56	115	214	1,5	26,7	140	65	10	74	1	064	
232	358	59	254	325	283	846	1,5	27,0	400	47	45	446	73	065	
56	192	28	60	127	202	376	1,3	23,0	282	75	24	94	13	*066	
78	245	55	82	178	205	450	1,5	24,5	277	62	28	173	36	067	
6	32	4	7	18	32	55	1,5	24,6	47	85	3	8	1	*068	
40	129	26	41	108	112	256	1,4	23,9	185	72	19	71	14	069	
20	53	8	22	69	63	145	1,4	23,7	107	74	8	38	1	070	
140	170	26	142	157	110	404	1,4	24,3	281	70	55	123	20	071	
5	34	2	6	28	53	86	1,4	19,6	66	77	5	20	1	072	
33	95	16	38	63	115	213	1,4	22,0	162	76	25	51	7	073	
19	45	11	20	39	60	115	1,4	24,1	79	69	12	36	3	074	
3	31	11	3	26	34	63	1,4	22,8	53	84	5	10	1	075	
82	250	61	94	241	257	583	1,5	25,2	435	75	43	148	11	076	
2	8	-	2	13	43	58	1,2	19,1	55	95	3	3	-	077	
38	45	10	41	108	79	222	1,4	24,1	152	68	12	70	5	078	
29	84	9	31	60	60	149	1,5	27,2	116	78	7	33	1	079	
6	10	4	7	14	37	55	1,5	21,7	43	78	4	12	1	080	
13	47	5	14	31	88	132	1,3	21,7	110	83	1	22	-	081	
-	1	3	1	2	12	15	1,3	25,0	11	73	-	4	1	082	
24	90	16	27	82	124	227	1,6	26,4	179	79	15	48	2	083	
2	29	3	5	9	64	78	1,4	25,1	67	86	-	11	-	084	
3	23	8	4	24	20	46	1,4	21,1	40	87	2	6	-	085	
74	174	24	83	113	179	364	1,4	23,6	262	72	27	102	8	086	
47	148	39	54	126	144	312	1,4	23,0	207	66	17	105	7	087	
4	24	3	4	32	24	60	1,4	20,3	50	83	3	10	-	088	
-	44	3	-	47	68	113	1,3	19,9	74	65	4	39	1	089	
1	17	1	2	24	32	57	1,4	22,2	52	91	2	5	-	090	
13	73	26	13	69	85	162	1,3	20,7	125	77	8	37	2	091	

133

REGIERUNGSBEZIRK KOBLENZ

Schlüssel-Nr.	Gemeinde	Bewohnte Mietwohnungen 1) mit Mietangaben in Wohngebäuden						Zweitwohnungen		Wohngelegenheiten 2)			
		insgesamt		in Gebäuden, die errichtet wurden				insgesamt	dar. in Wochenend- und Ferienhäusern mit 50 und mehr qm	und zwar			
		Zahl	Miete DM je qm	bis 1948		1949 oder später				insgesamt	mit Bad, WC in der Wohngelegenheit	in Wohngebäuden	
				Wohnungen	Miete DM je qm	Wohnungen	Miete DM je qm					insgesamt	bis 1948 errichtet
82	83	84	85	86	87	88	89	90	91	92	93		

133 NOCH LKR. LANDKR. BAD KREUZNACH

026 DORSHEIM	20	1,51	14	1,35	.	.	2	-	1	1	1	-
*027 DUCHROTH	28	0,93	23	0,94	.	.	2	-	-	-	-	-
028 ECKENROTH	-	-	-	-	1	-	-	-
029 ECKWEILER	12	1,50	-	-	2	-	-	-
030 FEILBINGERT	47	1,61	29	1,36	18	1,91	13	8	15	4	2	-
031 FREI-LAUBERSHEIM	58	1,29	49	1,10	.	.	1	-	10	-	8	7
032 FUERFELD	71	1,48	60	1,41	11	1,87	1	-	4	-	4	4
033 GEBROTH	-	-	1	-	-	-	-	-
035 GULDENTAL	95	1,44	62	1,28	33	1,71	-	-	11	2	10	8
036 GUTENBERG	24	1,64	12	1,16	12	2,06	1	1	5	3	4	2
037 HACKENHEIM	91	2,46	24	1,48	67	2,76	5	-	4	2	4	2
038 HAHNENBACH	47	1,76	20	1,63	27	1,86	2	-	8	5	8	3
039 HALLGARTEN	14	1,35	10	1,19	.	.	1	-	1	-	1	-
040 HARGESHEIM	97	2,57	32	1,72	65	2,89	1	-	6	2	5	2
041 HEIMWEILER	-	-	-	-	3	1	-	-
042 HEINZENBERG	-	-	-	-	-	-	-	-	5	2	-	-
043 HENNWEILER	52	1,50	29	1,23	23	1,78	1	1	2	1	1	1
044 HERGENFELD	3	-	-	-	-	-
045 HOCHSTAETTEN	49	1,63	32	1,46	17	1,90	1	-	5	1	4	3
046 HOCHSTETTEN-DHAUN	90	1,45	47	1,23	43	1,67	3	-	5	1	5	4
047 HORBACH	-	-	-	-	-	-	-	-
048 HUEFFELSHEIM	47	1,73	32	1,70	15	1,80	-	-	5	-	2	1
049 HUNDSBACH	-	-	1	-	-	-
050 IPPENSCHIED	-	-	1	-	-	-	-	-
051 JECKENBACH	-	-	1	-	3	-	3	3
052 KIRN, STADT	1513	1,90	819	1,64	694	2,17	11	-	175	28	96	65
053 KIRSCHROTH	10	1,14	-	-	1	-	-	-
054 LANGENLONSHEIM	332	2,09	139	1,68	193	2,38	3	-	11	3	8	5
055 LANGENTHAL	-	-	1	-	1	-	-	-
056 LAUBENHEIM	35	2,01	24	1,62	11	2,69	-	-	5	1	4	2
057 LAUSCHIED	-	-	2	-	-	-	-	-
058 LETTWEILER	11	0,67	2	-	-	-	-	-
059 LIMBACH	-	-	1	-	3	-	2	2
060 LOELLBACH	-	-	1	-	-	-	-	-
061 MANDEL	32	1,54	25	1,52	.	.	1	-	2	-	1	1
*062 MARTINSTEIN	45	1,35	29	1,19	16	1,60	1	-	1	-	1	-
063 MECKENBACH	2	1	1	-	-	-
064 MEDDERSHEIM	49	1,16	44	1,04	.	.	1	1	1	-	1	1
065 MEISENHEIM, STADT	320	1,77	201	1,57	119	2,10	8	1	42	12	21	14
*066 MERXHEIM	70	1,65	48	1,33	22	2,32	2	2	3	-	1	1
067 MONZINGEN	139	1,63	73	1,41	66	1,89	-	-	9	4	9	3
*068 MUENCHWALD	5	3	3	1	1	1
069 NEU-BAMBERG	59	1,58	43	1,51	16	1,74	2	-	3	-	3	3
070 NIEDERHAUSEN	19	1,39	18	1,30	.	.	1	-	38	-	1	1
071 NORHEIM	77	1,93	40	1,42	37	2,43	3	1	14	8	13	7
072 NUSSBAUM	-	-	-	-	-	-	-	-
073 OBERHAUSEN BEI KIRN	35	1,62	14	1,34	21	1,81	-	-	1	-	1	1
074 OBERHAUSEN AN DER NAHE	24	1,64	18	1,32	.	.	-	-	1	-	-	-
075 OBERSTREIT	-	-	-	-	1	-	1	1
076 ODERNHEIM AM GLAN	95	1,55	77	1,43	18	2,00	3	-	8	-	8	7
077 CTZWEILER	-	-	-	-	-	-	-	-	3	-	-	-
078 PFAFFEN-SCHWABENHEIM	53	1,70	43	1,52	10	2,29	-	-	1	1	1	-
079 PFERDSFELD	14	1,39	-	-	3	1	2	2
080 PLEITERSHEIM	12	1,19	11	1,20	.	.	-	-	-	-	-	-
081 RAUMBACH	13	1,49	10	1,43	.	.	-	-	-	-	-	-
082 REHBACH	-	-	-	-	-	-	-	-
083 REHBORN	31	1,19	25	1,08	.	.	1	-	7	1	7	6
084 REIFFELBACH	-	-	1	-	-	-
085 ROTH	-	-	2	-	1	-	1	1
086 ROXHEIM	72	2,20	34	1,32	38	2,78	-	-	5	-	5	2
087 RUEMMELSHEIM	62	1,77	39	1,51	23	2,11	4	-	10	3	6	5
088 SANKT KATHARINEN	-	-	-	-	-	-
089 SCHLOSSBOECKELHEIM	15	0,97	18	0,98	.	.	1	-	2	-	2	2
090 SCHMITTWEILER (AG. LAUT.)	-	-	-	-	2	-	2	2
091 SCHOENEBERG	17	1,82	13	1,54	.	.	11	7	8	4	1	-

1) Ohne Dienst-, Werkwohnungen, ohne Wohnungen von Altenteilern und sonstigen Wohnungsnutzern sowie ohne Zweitwohnungen und ohne Wohnungen, die von Angehörigen ausländischer Wohnparteien in Zweitwohnungen bzw. Zweitwohngelegenheiten.

REGIERUNGSBEZIRK KOBLENZ

Wohnparteien 3) in Wohnungen und Wohngelegenheiten		Einpersonenvohnparteien		Mehrpersonenvohnparteien		Eigentümer		Mieter		Untermieter		Wohnparteien 3) in Wohnungen		Schlüssel-Nr.
insgesamt	Personen	insgesamt	dar. allein wohnend	insgesamt	Personen	insgesamt	Personen	insgesamt	Personen	insgesamt	dar. Einpersonenvohnparteien	insgesamt	Personen	
94	95	96	97	98	99	100	101	102	103	104	105	106	107	
														133
111	387	14	14	97	373	84	298	27	89	-	-	110	383	026
187	666	34	32	153	632	135	525	50	139	2	2	187	666	*027
53	193	8	6	45	185	43	166	7	22	3	1	52	191	028
79	325	6	6	73	319	62	263	17	62	-	-	77	320	029
383	1474	43	40	340	1431	324	1299	57	173	2	2	382	1472	030
282	977	39	39	243	938	195	732	87	245	-	-	276	971	031
374	1336	41	41	333	1295	262	984	112	352	-	-	370	1331	032
47	196	1	1	46	195	43	186	4	10	-	-	47	196	033
653	2307	70	65	583	2237	469	1774	179	527	5	4	642	2289	035
149	548	14	14	135	534	112	434	37	114	-	-	146	542	036
454	1486	52	45	402	1434	300	1095	147	381	7	5	451	1479	037
160	573	10	10	150	563	96	366	64	207	-	-	152	556	038
195	778	17	17	178	761	158	661	37	117	-	-	194	775	039
552	1839	51	46	501	1788	392	1362	154	465	6	4	546	1829	040
101	431	8	8	93	423	90	399	11	32	-	-	98	420	041
10	47	-	-	10	47	10	47	-	-	-	-	10	47	042
286	1187	18	18	268	1169	215	989	71	198	-	-	285	1184	043
87	329	7	7	80	322	69	268	18	61	-	-	87	329	044
227	736	24	24	203	712	152	508	75	228	-	-	225	732	045
427	1416	54	46	373	1362	285	1025	136	385	6	6	422	1410	046
18	83	3	3	15	80	16	77	2	6	-	-	18	83	047
265	936	36	33	229	900	176	694	86	239	3	3	260	930	048
135	566	11	11	124	555	117	514	18	52	-	-	135	566	049
37	171	3	2	34	168	30	154	5	14	2	1	37	171	050
97	400	9	9	88	391	78	344	19	56	-	-	95	398	051
3871	10873	788	666	3083	10085	1489	4405	2254	6266	128	91	3718	10562	052
77	358	5	5	72	353	65	320	12	38	-	-	77	358	053
1092	3556	145	129	947	3411	626	2193	450	1344	16	13	1082	3537	054
29	130	-	-	29	130	24	109	5	21	-	-	29	130	055
192	622	22	19	170	600	134	450	55	169	3	3	188	613	056
167	775	9	9	158	766	147	712	20	63	-	-	167	775	057
90	328	10	10	80	318	78	298	12	30	-	-	90	328	058
83	366	4	4	79	362	75	345	8	21	-	-	80	362	059
71	339	6	6	65	333	64	325	7	14	-	-	71	339	060
193	691	21	21	172	670	146	556	47	135	-	-	192	690	061
131	371	18	18	113	353	64	192	67	179	-	-	130	370	*062
93	370	8	8	85	362	80	324	13	46	-	-	92	361	063
215	780	28	28	187	752	140	556	75	224	-	-	214	779	064
889	2647	170	154	719	2477	413	1328	463	1305	13	12	859	2577	065
388	1458	33	26	355	1425	282	1136	95	298	11	6	387	1457	*066
460	1508	63	62	397	1445	279	996	179	509	2	1	452	1496	067
57	209	8	7	49	201	47	178	9	30	1	1	56	207	*068
260	846	41	40	219	805	185	633	74	212	1	1	257	843	069
146	568	11	11	135	557	108	446	38	122	-	-	145	567	070
420	1392	41	39	379	1351	285	1032	132	356	3	2	407	1353	071
86	348	6	6	80	342	66	278	20	70	-	-	86	348	072
216	820	23	21	193	797	162	652	52	162	2	1	215	819	073
118	377	17	15	101	360	80	262	36	113	2	2	117	374	074
66	221	11	8	55	210	54	195	10	24	2	2	65	220	075
599	2034	71	65	528	1963	440	1558	151	466	8	6	591	2023	076
61	296	4	4	57	292	57	280	4	16	-	-	58	283	077
225	771	26	26	199	745	153	548	70	218	2	-	224	767	078
157	581	16	14	141	565	117	464	35	101	5	1	154	576	079
55	196	11	11	44	185	43	156	12	40	-	-	55	196	080
133	532	10	10	123	522	110	464	22	66	1	-	133	532	081
15	78	1	1	14	77	11	57	4	21	-	-	15	78	082
238	807	31	28	207	776	182	657	52	143	4	3	231	795	083
79	321	9	9	70	312	68	289	11	32	-	-	78	312	084
47	170	3	3	44	167	40	156	7	14	-	-	46	169	085
373	1323	42	38	331	1281	263	999	106	320	4	4	368	1310	086
329	1029	66	57	263	963	209	713	109	296	11	7	322	1020	087
61	239	6	5	55	233	50	195	10	43	1	1	61	239	088
116	459	7	5	109	452	74	315	41	143	1	1	114	452	089
59	244	5	5	54	239	52	226	7	18	-	-	57	242	090
165	569	24	24	141	545	127	459	38	110	-	-	162	556	091

discher Streitkräfte privatrechtlich gemietet sind. - 2) Einschl. solcher in Wochenend- und Ferienhäusern. - 3) Ohne Wohnparteien von Angehörigen ausländischer Streitkräfte und ohne

REGIERUNGSBEZIRK KOBLENZ

Schlüssel-Nr.	Gemeinde	Wohngebäude ohne Wochenend- und Ferienhäuser			Wochenend- und Ferienhäuser		Sonstige Gebäude mit Wohnungen			Unterkünfte		
		Gebäude	Wohnungen		mit 50 oder mehr qm Wohnfläche	unter 50 qm Wohnfläche	Gebäude	Wohnungen		Unterkünfte	Wohngelegenheiten	
			insgesamt	darin Personen				insgesamt	darin Personen		insgesamt	darin Personen
1	2	3	4	5	6	7	8	9	10	11		

133 NOCH LKR. LANDKR. BAD KREUZNACH

092 SCHWEINSCHIED	54	58	230	-	-	-	-	-	-	-	-
093 SCHWEPENHAUSEN	180	268	798	-	-	3	6	18	1	1	2
094 SEESBACH	137	156	607	-	-	1	3	10	-	-	-
095 SEIBERSBACH	286	345	1197	-	7	5	8	25	5	5	16
*096 SIMMERN UNTER DHAUN	295	401	1319	-	5	4	6	22	2	3	12
*097 SOBERNHEIM, STADT	1269	2230	6747	1	3	62	96	302	-	-	-
098 SOMMERLOCH	68	76	360	-	-	-	-	-	-	-	-
*099 SPABRUECKEN	219	257	1017	5	5	5	13	48	-	-	-
*100 SPALL	36	38	155	-	-	1	1	-	-	-	-
101 SPONHEIM	160	190	680	1	-	3	4	13	-	-	-
102 STAUDERNHEIM	354	449	1572	-	-	-	-	-	-	-	-
103 STROMBERG, STADT	396	634	1841	-	-	29	48	125	-	-	-
104 TIEFENTHAL	31	32	112	-	-	-	-	-	-	-	-
105 TRAISEN	101	113	440	-	-	-	-	-	-	-	-
106 VOLXHEIM	201	259	851	-	-	1	1	1	-	-	-
*107 WALDBOECKELHEIM	452	596	2112	-	-	14	19	49	-	-	-
108 WALDLAUBERSHEIM	147	165	559	-	1	1	-	-	-	-	-
109 WALLHAUSEN	337	434	1653	-	-	3	4	12	2	2	11
110 WARMSROTH	73	85	300	-	4	-	-	-	3	3	11
*111 WEILER BEI MONZINGEN	116	125	495	-	1	-	-	-	2	2	6
112 WEINSHEIM	334	425	1492	-	-	4	5	15	1	1	3
113 WEITERSBORN	57	61	265	-	-	1	1	1	-	-	-
114 WINDESHEIM	328	409	1494	-	-	4	7	21	1	1	2
115 WINTERBACH	102	114	435	4	4	2	2	4	1	1	3
116 WINTERBURG	70	78	299	-	1	3	5	14	1	1	2
117 RUEDESHEIM	347	460	1499	-	-	7	14	40	-	-	-
201 BRUSCHIED	77	87	330	2	1	1	-	-	1	1	4
202 KELLENBACH	76	82	313	1	4	-	-	-	1	2	2
203 KOENIGSAU	28	32	137	-	-	-	-	-	2	3	5
204 SCHNEPPENBACH	66	71	291	-	-	1	1	5	-	-	-
205 SCHWARZERDEN	79	81	348	1	3	2	2	2	-	-	-
I N S G E S A M T	28046	43363	138226	75	164	971	1881	5155	177	266	819

134 LKR. LANDKR. BIRKENFELD

001 ABENTHEUER	97	133	438	-	3	-	-	-	-	-	-
002 ACHELNBACH	96	118	465	4	-	-	-	-	-	-	-
003 ALLENBACH	164	193	741	2	20	5	6	16	-	-	-
004 ASBACH	32	37	166	-	2	-	-	-	-	-	-
005 BAUMHOLDER, STADT	747	1552	4219	-	1	52	92	244	2	2	9
006 BERGEN	96	112	459	-	-	-	-	-	-	-	-
007 BERGLANGENBACH	123	152	577	-	-	2	1	4	1	2	5
008 BERSCHWEILER BEI BAUMH.	144	207	667	-	-	2	3	4	-	-	-
009 BERSCHWEILER BEI KIRN	57	61	302	-	-	-	-	-	-	-	-
010 BIRKENFELD, STADT	1016	1892	5704	-	1	83	117	341	-	-	-
011 BOERFINK-MUHL	82	96	390	1	-	-	-	-	-	-	-
012 BOLLENBACH	38	39	168	-	-	-	-	-	-	-	-
013 BREITENTHAL	57	62	255	-	-	2	5	15	-	-	-
014 BRUCHWEILER	101	123	500	1	1	2	3	12	-	-	-
015 BRUECKEN	238	332	974	1	-	11	14	40	-	-	-
016 BUHLENBERG	118	146	486	1	-	2	2	8	-	-	-
017 BUNDENBACH	250	307	1019	-	-	3	4	12	1	1	6
018 DAMBACH	25	25	129	-	-	-	-	-	-	-	-
019 DICKESBACH	77	89	361	-	-	-	-	-	-	-	-
020 DIENSTWEILER	59	72	251	-	-	-	-	-	-	-	-
021 ECKERSWEILER	46	53	199	-	-	-	-	-	-	-	-
*022 ELCHWEILER	28	33	124	-	-	-	-	-	-	-	-
023 ELLENBERG	14	15	62	-	-	-	-	-	-	-	-
024 ELLWEILER	54	76	256	-	-	1	-	-	-	-	-
025 FITSCHBACH	275	388	1225	1	-	7	8	35	1	2	10

1) Anschluß nur für Schmutzwasser, Fäkalienabfuhr, Ableitung ohne Kläranlage in Graben oder Bach oder keine Fäkalienabfuhr oder -ableitung.

Wohngebäude ohne Wochenend- und Ferienhäuser																		Schlüssel-Nr.
nach Art der Wasserversorgung									nach Art der Fäkalien- und Schmutzwasserbeseitigung									
Anschluß an Wassernetz			Eigene Wasserversorgungsanlage			Sonstige oder keine Wasserversorgung im Gebäude			Anschluß an Kanalisation für Fäkalien mit oder ohne Schmutzwasser			Hauskläranlage			Sonstige Fäkalien- und Schmutzwasserbeseitigung 1)			
Gebäude	Wohnungen		Gebäude	Wohnungen		Gebäude	Wohnungen		Gebäude	Wohnungen		Gebäude	Wohnungen		Gebäude	Wohnungen		
	Zahl	% v. Sp. 2		Zahl	% v. Sp. 2		Zahl	% v. Sp. 2		Zahl	% v. Sp. 2		Zahl	% v. Sp. 2		Zahl	% v. Sp. 2	Zahl
12	13	14	15	16	17	18	19	20	21	22	23	24	25	26	27	28	29	

133

54	58	100	-	-	-	-	-	-	-	-	-	43	47	81	11	11	19	092
172	258	96	6	7	3	2	3	1	98	147	55	63	93	35	19	28	10	093
135	154	99	-	-	-	2	2	1	119	135	87	8	11	7	10	10	6	094
275	332	96	6	8	2	5	5	1	201	252	73	60	68	20	25	25	7	095
292	397	99	3	4	1	-	-	-	278	378	94	10	13	3	7	10	2	*096
1257	2215	99	10	13	1	2	2	-	1129	2008	90	106	158	7	34	64	3	*097
68	76	100	-	-	-	-	-	-	1	1	1	29	33	43	38	42	55	098
209	245	95	9	11	4	1	1	-	10	12	5	148	171	67	61	74	29	*099
36	38	100	-	-	-	-	-	-	-	-	-	2	3	8	34	35	92	*100
160	190	100	-	-	-	-	-	-	150	178	94	9	11	6	1	1	1	101
347	441	98	5	6	1	2	2	-	129	165	37	130	160	36	95	124	28	102
392	630	99	4	4	1	-	-	-	318	510	80	71	116	18	7	8	1	103
31	32	100	-	-	-	-	-	-	-	-	-	4	4	13	27	28	88	104
97	109	96	4	4	4	-	-	-	11	12	11	49	56	50	41	45	40	105
201	259	100	-	-	-	-	-	-	46	54	21	66	84	32	89	121	47	106
444	588	99	8	8	1	-	-	-	408	547	92	27	30	5	17	19	3	*107
144	162	98	1	1	1	2	2	1	128	139	84	6	8	5	13	18	11	108
336	433	100	1	1	-	-	-	-	29	34	8	137	197	45	171	203	47	109
65	75	88	8	10	12	-	-	-	-	-	-	25	33	39	48	52	61	110
116	125	100	-	-	-	-	-	-	103	112	90	3	3	2	10	10	8	*111
327	417	98	4	5	1	3	3	1	305	394	93	8	9	2	21	22	5	112
57	61	100	-	-	-	-	-	-	55	59	97	-	-	-	2	2	3	113
308	384	94	17	22	5	3	3	1	92	138	34	118	139	34	118	132	32	114
102	114	100	-	-	-	-	-	-	16	17	15	42	47	41	44	50	44	115
70	78	100	-	-	-	-	-	-	-	-	-	33	34	44	37	44	56	116
347	460	100	-	-	-	-	-	-	317	422	92	27	35	8	3	3	1	117
68	75	86	7	9	10	2	3	3	68	75	86	7	9	10	2	3	3	201
74	80	98	1	1	1	1	1	1	2	3	4	26	30	37	48	49	60	202
28	32	100	-	-	-	-	-	-	-	-	-	11	14	44	17	18	56	203
65	70	99	-	-	-	1	1	1	64	69	97	-	-	-	2	2	3	204
79	81	100	-	-	-	-	-	-	4	4	5	52	54	67	23	23	28	205
27541	42751	99	371	463	1	134	149	-	17268	28991	67	5300	7779	18	5478	6593	15	

134

90	124	93	3	4	3	4	5	4	-	-	-	84	120	90	13	13	10	001
96	118	100	-	-	-	-	-	-	5	7	6	60	78	66	31	33	28	002
162	191	99	2	2	1	-	-	-	19	22	11	95	110	57	50	61	32	003
32	37	100	-	-	-	-	-	-	-	-	-	12	15	41	20	22	59	004
742	1546	100	2	2	-	3	4	-	669	1424	92	60	105	7	18	23	1	005
95	110	98	1	2	2	-	-	-	14	15	13	23	33	29	59	64	57	006
120	149	98	2	2	1	1	1	1	6	6	4	96	124	82	21	22	14	007
144	207	100	-	-	-	-	-	-	3	4	2	98	141	68	43	62	30	008
57	61	100	-	-	-	-	-	-	-	-	-	44	48	79	13	13	21	009
1006	1880	99	8	10	1	2	2	-	863	1704	90	114	146	8	39	42	2	010
82	96	100	-	-	-	-	-	-	-	-	-	45	55	57	37	41	43	011
38	39	100	-	-	-	-	-	-	1	1	3	18	19	49	19	19	49	012
56	61	98	1	1	2	-	-	-	7	8	13	27	29	47	23	25	40	013
101	133	100	-	-	-	-	-	-	5	7	5	69	94	71	27	32	24	014
233	325	98	4	6	2	1	1	-	7	10	3	185	267	80	46	55	17	015
115	143	98	3	3	2	-	-	-	-	-	-	92	117	80	26	29	20	016
246	303	99	-	-	-	4	4	1	207	256	83	34	41	13	9	10	3	017
23	23	92	2	2	8	-	-	-	-	-	-	25	25	100	-	-	-	018
73	85	96	3	3	3	1	1	1	3	4	4	67	77	87	7	8	9	019
56	68	94	1	1	1	2	3	4	53	64	89	3	3	4	3	5	7	020
46	53	100	-	-	-	-	-	-	22	28	53	5	6	11	19	19	36	021
28	33	100	-	-	-	-	-	-	-	-	-	17	22	67	11	11	33	*022
14	15	100	-	-	-	-	-	-	-	-	-	3	3	20	11	12	80	023
52	73	96	2	3	4	-	-	-	-	-	-	28	45	59	26	31	41	024
277	385	99	1	1	-	1	2	1	255	356	92	17	23	6	7	9	2	025

Schlüssel-Nr.	Gemeinde	Wohngebäude ohne Wochenend- und Ferienhäuser							Von den Gebäuden (Sp. 1 und 6) sind Gebäude mit Eigentumswohnungen		
		nach Art der Gebäude					errichtet . . .			Gebäude	darin Wohnungen
		Nichtlandwirtschaftliche Wohngebäude				Landwirtschaftliche Wohngebäude	bis 1900	1901 bis 1948	1949 oder später		
		mit einer Wohnung	mit zwei Wohnungen	mit drei oder mehr Wohnungen						bis 1900	1901 bis 1948
Gebäude	Wohnungen			35	36	37	38	39			
		30	31	32	33	34	35	36	37	38	39

132 NOCH LKF, LANDKF. BAD KREUZNACH

092	SCHWEINSCHIED	13	4	-	-	37	38	8	8	-	-
093	SCHWEPPEHAUSEN	100	34	15	54	33	73	40	67	-	-
094	SEESBACH	75	12	1	3	45	66	31	40	1	1
095	SEIBERSBACH	198	40	7	24	41	123	54	109	-	-
*096	SIMMERN UNTER DHAUN	194	73	11	42	17	131	54	110	-	-
*097	SOBERNHEIM, STADT	698	340	183	793	48	435	317	517	5	28
098	SOMMERLOCH	33	6	-	-	29	39	10	19	-	-
*099	SPABRUECKEN	133	21	4	14	61	76	65	78	-	-
*100	SPALL	15	2	-	-	19	21	10	5	-	-
101	SPONHEIM	90	17	2	6	51	112	24	24	-	-
102	STAUDERNHEIM	241	70	7	25	36	218	58	78	-	-
103	STROMBERG, STADT	236	117	41	162	2	138	100	158	1	3
104	TIEFENTHAL	19	1	-	-	11	27	2	2	-	-
105	TRAISEN	77	9	1	3	14	54	9	38	-	-
106	VOLXHEIM	110	30	8	28	53	102	39	60	-	-
*107	WALDBOECKELHEIM	314	76	17	82	45	219	47	186	-	-
108	WALDLAUBERSHEIM	95	13	1	3	38	101	14	32	-	-
109	WALLHAUSEN	182	46	13	49	96	183	55	99	2	6
110	WARMSROTH	41	7	1	3	24	40	13	20	1	3
*111	WEILER BEI MONZINGEN	67	7	1	3	41	78	24	14	-	-
112	WEINSHEIM	189	68	7	26	70	166	58	110	-	-
113	WEITERSBORN	32	3	-	-	22	19	9	29	-	-
114	WINDESHEIM	187	48	8	31	85	190	41	97	1	2
115	WINTERBACH	56	9	1	3	36	52	18	32	-	-
116	WINTERBURG	54	8	-	-	8	30	13	27	-	-
117	RUEDESHEIM	233	80	11	39	23	92	53	202	2	7
201	BRUSCHIED	48	10	-	-	19	37	13	27	-	-
202	KELLENBACH	43	6	-	-	27	48	12	16	-	-
203	KOENIGSAU	13	4	-	-	11	18	6	4	-	-
204	SCHNEPPENBACH	30	3	-	-	33	30	19	17	-	-
205	SCHWARZERDEN	50	2	-	-	27	46	14	19	-	-
	I N S G E S A M T	15836	5263	2583	12167	4364	12756	5715	9575	111	674

134 LKR. LANDKR. BIRKENFELD

001	ABENTHEUER	62	22	4	15	9	43	20	34	-	-
002	ACHTELSBACH	42	8	5	18	41	54	11	31	-	-
003	ALLENBACH	99	17	3	9	45	78	27	59	-	-
004	ASBACH	7	3	1	3	21	19	7	6	-	-
005	BAUMHOLDER, STADT	302	243	164	716	38	247	140	360	5	17
006	BERGEN	45	8	2	8	41	55	21	20	-	-
007	BERGLANGENBACH	77	23	3	9	20	42	44	37	1	3
008	BERSCHWEILER BEI BAUMH.	71	48	4	14	21	60	46	38	-	-
009	BERSCHWEILER BEI KIRN	23	2	1	3	31	33	9	15	-	-
010	BIRKENFELD, STADT	566	258	160	769	32	272	217	527	9	30
011	BOERFINK-MUHL	58	9	2	7	13	37	23	22	-	-
012	BOLLENBACH	12	1	-	-	25	25	6	7	-	-
013	BREITENTHAL	32	4	-	-	21	30	7	20	-	-
014	BRUCHWEILER	58	21	2	6	20	38	20	43	-	-
015	BRUECKEN	137	49	15	55	37	104	51	83	-	-
016	BUHLENBERG	70	25	1	3	22	57	19	42	-	-
017	BUNDENBACH	163	46	3	9	38	110	65	75	-	-
018	DAMBACH	7	-	-	-	18	18	4	3	-	-
019	DICKESBACH	47	10	-	-	20	31	18	28	-	-
020	DIENTSWEILER	31	9	1	3	18	23	9	27	-	-
021	ECKERSWEILER	25	3	1	3	17	39	5	2	-	-
*022	ELCHWEILER	12	3	-	-	13	20	1	7	-	-
023	ELLENBERG	4	1	-	-	9	11	2	1	-	-
024	ELLWEILER	23	12	4	13	15	29	10	15	-	-
025	FISCHBACH	184	79	10	38	6	98	84	97	-	-

Gesamtwohnungsbestand am			Wohnungen ohne solche in Wochenend- und Ferienhäusern										Schlüssel-Nr.	
			insgesamt	darunter öffentlich gefördert		noch Baualter der Gebäude								
						bis 1900		1901 bis 1918		1919 bis 1948		1949 oder später		
25. 9. 1956	6. 6. 1961	25. 10. 1968	Zahl	% v. Sp. 43	Zahl	% v. Sp. 43	Zahl	% v. Sp. 43	Zahl	% v. Sp. 43	Zahl	% v. Sp. 43	Zahl	% v. Sp. 43
40	41	42	43	44	45	46	47	48	49	50	51	52	53	

133

54	59	58	58	1	2	40	69	4	7	4	7	10	17	092
205	237	274	274	23	8	98	36	21	8	42	15	113	41	093
119	137	159	159	17	11	74	47	13	8	24	15	48	30	094
246	313	353	353	30	8	147	42	32	9	48	14	126	36	095
372	375	407	407	47	12	164	49	41	10	47	12	155	38	*096
1434	1684	2327	2326	209	9	829	35	162	7	318	14	1026	44	*097
62	74	76	76	4	5	42	55	1	1	12	16	21	28	098
202	227	276	270	13	5	91	34	37	14	49	18	93	34	*099
36	38	39	39	2	5	23	59	7	18	3	8	6	15	*100
173	181	195	194	3	2	134	69	14	7	16	8	30	15	101
338	412	449	449	28	6	274	61	19	4	56	12	100	22	102
531	614	682	682	70	10	241	35	39	6	140	21	262	38	103
33	34	32	32	2	6	28	88	-	-	2	6	2	6	104
74	91	113	113	15	13	63	56	4	4	6	5	40	35	105
232	249	260	260	16	6	129	50	21	8	28	11	82	32	106
503	570	615	615	147	24	271	44	32	5	41	7	271	44	*107
168	164	165	165	7	4	112	68	2	1	13	8	38	23	108
363	403	438	438	24	5	218	50	27	6	45	10	148	34	109
60	64	85	85	8	9	44	52	6	7	9	11	26	31	110
159	154	125	125	4	3	83	66	12	10	16	13	14	11	*111
311	377	430	430	33	8	186	43	30	7	48	11	166	39	112
48	53	62	62	13	21	21	34	3	5	7	11	31	50	113
288	384	416	416	55	13	228	55	19	5	35	8	134	32	114
80	96	120	116	9	8	57	49	10	9	13	11	36	31	115
57	65	83	83	12	14	34	41	7	8	14	17	28	34	116
229	355	474	474	90	19	116	24	33	7	43	9	282	59	117
75	79	89	87	7	8	40	46	2	2	18	21	27	31	201
78	76	83	82	2	2	49	60	4	5	8	10	21	26	202
28	31	32	32	-	-	21	66	3	9	3	9	5	16	203
57	63	72	72	-	-	30	42	10	14	11	15	21	29	204
77	76	84	83	3	4	48	58	3	4	11	13	21	25	205
33978	39793	45320	45244	5704	13	18150	40	3339	7	6098	13	17657	39	

134

101	122	133	133	23	17	53	40	10	8	22	17	48	36	001
116	108	122	118	22	19	59	50	4	3	8	7	47	40	002
127	176	201	199	13	7	97	49	9	5	26	13	67	34	003
35	35	37	37	2	5	22	59	1	3	6	16	8	22	004
1220	1416	1644	1644	174	11	445	27	72	4	209	13	918	56	005
114	114	112	112	-	-	63	56	11	10	11	10	27	24	006
133	150	153	153	6	4	47	31	15	10	40	26	51	33	007
160	178	210	210	9	4	80	38	30	14	35	17	65	31	008
58	58	61	61	-	-	36	59	6	10	4	7	15	25	009
1294	1529	2009	2009	363	18	480	24	90	4	295	15	1144	57	010
92	95	97	96	11	11	46	48	11	11	13	14	26	27	011
37	40	39	39	1	3	25	64	3	8	4	10	7	18	012
52	59	67	67	3	4	32	48	5	7	6	9	24	36	013
95	122	137	136	11	8	49	36	3	2	25	18	59	43	014
273	286	347	346	52	15	148	43	32	9	44	13	122	35	015
108	98	149	148	22	15	67	45	14	9	13	9	54	36	016
235	278	311	311	21	7	136	44	23	7	59	19	93	30	017
24	28	25	25	1	4	18	72	1	4	3	12	3	12	018
70	88	89	89	5	6	34	38	6	7	15	17	34	38	019
41	46	72	72	16	22	26	36	1	1	11	15	34	47	020
52	53	53	53	-	-	43	81	3	6	3	6	4	8	021
38	29	33	33	1	3	24	73	-	-	1	3	8	24	*022
17	13	15	15	1	7	12	80	1	7	1	7	1	7	023
56	70	76	76	7	9	37	49	8	11	6	8	25	33	024
355	372	357	356	27	7	141	36	46	12	81	20	128	32	025

REGIERUNGSBEZIRK KOBLENZ

Schlüssel-Nr.	Gemeinde	Wohnungen ohne solche in Wochenend- und Ferienhäusern												Räume 1) insgesamt	Gesamtwohnfläche in 1000 qm
		nach Zahl der Räume 1)													
		1		2		3		4		5		6 oder mehr			
		Zahl	% v. Sp. 43	Zahl	% v. Sp. 43	Zahl	% v. Sp. 43	Zahl	% v. Sp. 43	Zahl	% v. Sp. 43	Zahl	% v. Sp. 43		
54	55	56	57	58	59	60	61	62	63	64	65	66	67		

133 NOCH LKR. LANDKR. BAD KREUZNACH

092	SCHWEINSCHIED	-	-	1	2	5	9	7	12	6	10	39	67	361	6,0
093	SCHWEPPENHAUSEN	1	-	18	7	65	24	70	26	41	15	79	29	1245	21,4
094	SEESBACH	1	1	10	6	11	7	34	21	24	15	79	50	875	15,9
095	SEIBERSBACH	2	1	11	3	59	17	75	21	54	15	152	43	1823	30,8
*096	SIMMERN UNTER DHAUN	-	-	13	3	70	17	106	26	71	17	147	36	2019	33,1
*097	SOBERNHEIM, STADT	5	-	115	5	546	23	730	31	428	18	502	22	10460	177,8
098	SOMMERLOCH	-	-	5	7	4	5	12	16	13	17	42	55	431	7,1
*099	SPABRUECKEN	1	-	13	5	45	17	53	20	52	19	106	39	1378	25,6
*100	SPALL	-	-	1	3	3	8	4	10	7	18	24	62	230	4,1
101	SPONHEIM	2	1	9	5	19	10	52	27	32	16	80	41	1002	16,9
102	STAUDERNHEIM	-	-	15	3	57	13	110	24	82	18	185	41	2349	38,3
103	STRUMBERG, STADT	2	-	23	3	127	19	218	32	148	22	164	24	3192	49,8
104	TIEFENTHAL	-	-	1	3	3	9	10	31	8	25	10	31	156	2,8
105	TRAISEN	-	-	3	3	14	12	19	17	31	27	46	41	596	10,6
106	VOLXHEIM	1	-	15	6	50	19	67	26	42	16	85	33	1252	21,1
*107	WALDBOECKELHEIM	-	-	26	4	116	19	135	22	110	18	228	37	3069	48,2
108	WALDLAUBERSHEIM	1	1	7	4	20	12	30	18	31	19	76	46	900	13,3
109	WALLHAUSEN	-	-	20	5	73	17	109	25	69	16	167	38	2237	39,9
110	WARMSROTH	-	-	2	2	16	19	9	11	19	22	39	46	446	7,3
*111	WEILER BEI MGNZINGEN	-	-	7	6	9	7	23	18	21	17	65	52	702	10,9
112	WEINSHEIM	1	-	20	5	72	17	102	24	75	17	160	37	2132	35,2
113	WEITERSBORN	-	-	1	2	6	10	9	15	13	21	33	53	345	5,4
114	WINDESHEIM	1	-	15	4	65	16	94	23	75	18	166	40	2170	36,8
115	WINTERBACH	-	-	3	3	13	11	20	17	16	14	64	55	651	11,0
116	WINTERBURG	1	1	2	2	9	11	11	13	15	18	45	54	458	7,8
117	RUEDESHEIM	1	-	21	4	84	18	113	24	94	20	161	34	2327	39,7
201	BRUSCHIED	-	-	1	1	8	9	21	24	14	16	43	49	479	7,8
202	KELLENBACH	-	-	3	4	10	12	18	22	13	16	38	46	440	7,5
203	KOENIGSAU	-	-	-	-	5	16	4	13	12	38	11	34	171	2,6
204	SCHNEPPENBACH	-	-	2	3	4	6	12	17	19	26	35	49	394	6,9
205	SCHWARZERDEN	-	-	1	1	6	7	10	12	17	20	49	59	473	7,4
I N S G E S A M T		258	1	2495	6	9151	20	12244	27	8201	18	12895	29	212245	3550,1

134 LKR. LANDKR. BIRKENFELD

001	ABENTHEUER	-	-	7	5	29	22	27	20	31	23	39	29	634	10,4
002	ACHTELSBACH	-	-	4	3	17	14	17	14	18	15	62	53	618	10,1
003	ALLENBACH	2	1	16	8	33	17	38	19	34	17	76	38	989	16,3
004	ASBACH	-	-	1	3	2	5	7	19	10	27	17	46	208	3,8
005	BAUMHCLDER, STADT	16	1	214	13	463	28	454	28	228	14	269	16	6663	114,2
006	BERGEN	-	-	4	4	11	10	14	13	18	16	65	58	657	11,2
007	BERGLANGENBACH	-	-	10	7	25	16	30	20	33	22	55	36	742	12,7
008	BERSCHWEILER BEI BAUMH.	4	2	16	8	32	15	62	30	26	12	70	33	981	16,3
009	BERSCHWEILER BEI KIRN	-	-	1	2	5	8	2	3	10	16	43	70	363	6,6
010	BIRKENFELD, STADT	8	-	105	5	435	22	620	31	407	20	434	22	9037	153,3
011	BOERFINK-MUHL	-	-	4	4	9	9	17	18	14	15	52	54	544	9,1
012	BOLLENBACH	-	-	-	-	4	10	1	3	10	26	24	62	235	3,5
013	BREITENTHAL	-	-	2	3	4	6	13	19	7	10	41	61	392	6,2
014	BRUCHWEILER	-	-	6	4	23	17	24	18	28	21	55	40	684	11,9
015	BRUECKEN	1	-	21	6	65	19	91	26	64	18	104	30	1623	26,8
016	BUHLENBERG	-	-	10	7	26	18	30	20	23	16	59	40	744	12,1
017	BUNDENBACH	-	-	18	6	61	20	63	20	53	17	116	37	1526	24,6
018	DAMBACH	-	-	-	-	-	-	2	8	5	20	18	72	147	2,5
019	DICKESBACH	-	-	3	3	6	7	20	22	16	18	44	49	472	8,2
020	DIENSTWEILER	1	1	3	4	9	13	14	19	13	18	32	44	372	7,0
021	ECKERSWEILER	-	-	3	6	8	15	10	19	11	21	21	40	261	4,1
*022	ELCHWEILER	-	-	-	-	6	18	4	12	7	21	16	48	188	2,9
023	ELLENBERG	-	-	-	-	-	-	4	27	1	7	10	67	95	1,5
024	ELLWEILER	1	1	3	4	13	17	14	18	7	9	38	50	406	6,8
025	FISCHBACH	-	-	30	8	72	18	100	25	63	16	131	33	1889	29,4

1) Nur Wohn- und Schlafräume mit 6 und mehr qm Fläche sowie alle Küchen und gewerbl. genutzten Räume in der Wohnung.

REGIERUNGSBEZIRK KOBLENZ

Wohnungen ohne solche in Wochenend- und Ferienhäusern						Bewohnte Wohnungen ohne Zweit- und von Angehörigen ausländischer Sireitkräfte gemietete Wohnungen						Schlüssel-Nr.		
ausgestattet		beheizt durch				insgesamt			davon					
mit Bad und WC		ohne Bad, mit WC in der Wohnung	Sammelheizung	Einzel- oder Mehrroom-öfen für		Zahl	Räume je Person	Wohnfläche je Person in qm	Eigentümerwohnungen		Mietwohnungen			
mit	ohne			Öl, Gas, Strom	Holz, Kohle, Torf				Zahl	% v. Sp. 74	dar. öffentlich gefördert		Zahl	dar. öffentlich gefördert
68	69	70	71	72	73	74	75	76	77	78	79		80	81
3	16	4	7	20	31	57	1,6	25,9	48	84	1	9	-	092
50	129	20	56	87	131	260	1,5	25,6	156	60	4	104	19	093
25	70	16	27	24	108	154	1,4	25,3	125	81	15	29	2	094
59	179	44	65	146	142	337	1,5	24,6	251	74	17	86	11	095
97	191	31	109	112	186	397	1,5	24,3	260	65	22	137	25	*096
599	1030	187	658	754	914	2257	1,5	24,7	908	40	77	1349	121	*097
12	17	2	16	27	33	75	1,2	19,8	61	81	4	14	-	098
60	84	24	71	83	116	255	1,3	23,8	195	76	13	60	-	*099
3	8	2	6	2	31	37	1,4	25,9	30	81	-	7	2	*100
32	82	18	33	66	95	188	1,4	24,1	143	76	3	45	-	101
65	144	28	77	178	194	432	1,4	23,6	303	70	15	129	12	102
201	250	113	225	218	239	662	1,6	24,8	316	48	32	346	38	103
1	5	-	1	2	29	32	1,4	25,5	26	81	1	6	1	104
25	33	5	29	31	53	109	1,3	24,0	92	84	13	17	2	105
44	75	15	52	107	101	258	1,5	24,7	178	69	15	80	1	106
103	325	66	110	220	285	594	1,4	21,7	382	64	66	212	80	*107
17	62	13	22	37	106	157	1,6	23,0	122	78	7	35	-	108
80	147	36	90	157	191	430	1,3	23,7	297	69	13	133	11	109
18	29	2	19	33	33	84	1,5	24,4	70	83	8	14	-	110
12	46	12	12	31	82	123	1,4	21,7	98	80	4	25	-	*111
72	292	30	78	168	184	414	1,4	22,8	291	70	22	123	10	112
5	27	7	5	13	44	61	1,3	20,1	56	92	11	5	1	113
70	173	36	80	132	204	407	1,4	23,8	267	66	21	140	32	114
22	57	10	27	35	54	110	1,5	24,4	89	81	9	21	-	115
27	26	2	31	19	33	77	1,4	24,5	58	75	10	19	2	116
159	221	22	165	130	179	460	1,5	25,4	305	66	76	155	12	117
12	36	3	13	46	28	84	1,5	23,8	70	83	6	14	-	201
13	27	4	15	15	52	80	1,4	24,1	62	78	2	18	-	202
4	10	-	4	8	20	31	1,2	18,6	28	90	-	3	-	203
3	22	4	4	17	51	70	1,3	23,0	63	90	-	7	-	204
6	35	5	7	24	52	77	1,3	20,1	71	92	3	6	-	205
10897	17293	3915	12041	15464	17739	43916	1,4	24,3	23555	54	2381	20361	3256	
26	66	6	28	37	68	128	1,4	23,3	78	61	11	50	11	001
15	60	13	15	14	89	114	1,3	21,2	87	76	9	27	13	002
37	73	27	43	29	127	197	1,3	21,3	150	76	13	47	-	003
7	11	1	7	9	21	37	1,3	23,5	29	78	-	8	2	004
455	787	133	526	531	587	1484	1,4	23,9	599	40	74	885	91	005
24	21	9	28	23	61	111	1,4	24,2	85	77	-	26	-	006
39	59	16	43	14	96	142	1,2	20,9	119	84	4	23	1	007
65	89	23	82	59	69	183	1,3	22,4	130	71	7	53	2	008
8	17	2	8	13	40	61	1,2	22,1	52	85	-	9	-	009
827	744	193	879	557	573	1860	1,4	23,6	809	43	171	1051	184	010
12	41	10	12	14	70	92	1,4	22,7	75	82	9	17	1	011
2	15	1	2	8	29	37	1,3	20,4	34	92	1	3	-	012
19	18	1	20	13	34	65	1,4	22,6	55	85	2	10	-	013
52	45	15	66	19	51	135	1,3	23,3	92	68	8	43	3	014
88	122	52	95	80	171	310	1,5	24,5	208	67	23	102	27	015
24	74	8	26	36	86	139	1,4	23,5	106	76	16	33	5	016
37	161	22	40	139	132	290	1,4	22,8	238	82	18	52	2	017
1	17	1	1	3	21	25	1,1	19,6	24	96	1	1	-	018
15	34	20	17	35	37	86	1,3	22,3	70	81	5	16	-	019
31	27	4	31	18	23	64	1,3	25,4	54	84	13	10	2	020
1	23	5	2	5	46	51	1,3	20,3	44	86	-	7	-	021
7	11	1	9	6	18	33	1,4	24,1	29	88	1	4	-	*022
2	2	2	2	1	12	14	1,5	22,6	13	93	-	1	-	023
18	29	1	19	10	47	65	1,4	23,9	42	65	3	23	3	024
77	159	46	93	136	167	391	1,5	22,9	249	64	14	142	13	025

133

134

REGIERUNGSBEZIRK KOBLENZ

Schlüssel-Nr.	Gemeinde	Bewohnte Mietwohnungen 1) mit Mietangaben in Wohngebäuden						Zweitwohnungen		Wohngelegenheiten 2)			
		insgesamt		in Gebäuden, die errichtet wurden				insgesamt	dar. in Wochenend- und Ferienhäusern mit 50 und mehr qm	und zwar			
		Zahl	Miete DM je qm	bis 1948		1949 oder später				insgesamt	mit Bad, WC in der Wohngelegenheit	in Wohngebäuden	
				Wohnungen	Miete DM je qm	Wohnungen	Miete DM je qm					insgesamt	bis 1948 errichtet
82	83	84	85	86	87	88	89	90	91	92	93		

133 NOCH LKR. LANDKR. BAD KREUZNACH

092	SCHWEINSCHIED	-	-	1	-	1	1
093	SCHWEPPENHAUSEN	72	1,85	29	1,45	43	2,11	3	-	5	-	4	4
094	SEESBACH	14	1,48	-	-	3	1	3	3
095	SEIBERSBACH	50	1,59	32	1,35	18	2,00	6	-	16	3	4	2
*096	SIMMERN UNTER DHAUN	96	1,73	55	1,54	41	1,97	3	-	11	1	3	1
*097	SOBERNHEIM, STADT	1043	2,18	405	1,77	638	2,41	10	1	36	5	31	27
098	SOMMERLÖCH	-	-	-	-	-	-
*099	SPABRUECKEN	25	1,13	21	1,03	.	.	16	6	5	-	-	-
*100	SPALL	-	-	-	-	-	-
101	SPCNHEIM	27	1,34	24	1,25	.	.	4	1	1	-	1	1
102	STAUDERNHEIM	87	1,50	65	1,43	22	1,69	1	-	8	1	8	7
103	STRÖMBERG, STADT	227	1,94	126	1,63	101	2,28	6	-	9	2	6	4
104	TIEFENTHAL	-	-	-	-	-	-
105	TRAISEN	10	1,43	1	-	4	1	4	1
106	VCLXHEIM	55	1,55	36	1,18	19	2,24	-	-	2	-	2	2
*107	WALDBOECKELHEIM	138	1,85	37	1,28	101	2,04	4	-	15	3	13	8
108	WALDLAUBERSHEIM	23	1,43	17	1,16	.	.	2	-	5	1	3	2
109	WALLHAUSEN	96	1,71	51	1,42	45	2,07	2	-	11	2	8	5
110	WARMSROTH	10	1,23	1	-	7	1	-	-
*111	WEILER BEI MONZINGEN	17	1,19	15	1,11	.	.	-	-	3	-	-	-
112	WEINSHEIM	85	2,19	45	1,88	40	2,51	-	-	5	-	4	4
113	WEITERSBORN	.	.	-	-	.	.	1	-	-	-	-	-
114	WINDESHEIM	90	1,48	60	1,27	30	1,96	2	-	7	2	6	4
115	WINTERBACH	15	1,61	11	1,48	.	.	7	4	5	4	1	1
116	WINTERBURG	4	-	3	-	-	-
117	RUEDESHEIM	106	2,57	39	1,89	67	2,88	2	-	4	3	4	1
201	BRUSCHIED	5	2	5	3	2	1
202	KELLENBACH	2	1	8	2	2	2
203	KÖNIGSAU	-	-	3	-	-	-
204	SCHNEPPENBACH	-	-	-	-	-	-
205	SCHWARZERDEN	2	1	3	2	-	-
I N S G E S A M T		14927	2,13	7726	1,70	7201	2,57	373	76	1218	281	674	484

134 LKR. LANDKR. BIRKENFELD

001	ABENTHEUER	38	1,23	23	1,08	15	1,51	1	-	3	2	-	-
002	ACHELBSBACH	20	1,43	.	.	14	1,60	5	4	2	1	2	1
003	ALLENBACH	25	1,24	20	1,16	.	.	3	2	24	6	4	2
004	ASBACH	-	-	2	-	-	-
005	BAUMHÖLDER, STADT	646	2,10	167	2,12	479	2,09	9	-	36	16	27	13
006	BERGEN	20	1,39	11	1,42	.	.	-	-	-	-	-	-
007	BERGLANGENBACH	12	1,49	2	-	4	2	1	1
008	BERSCHWEILER BEI BAUMH.	32	1,69	20	1,52	12	2,02	-	-	-	-	-	-
009	BERSCHWEILER BEI KIRN	-	-	-	-	-	-
010	BIRKENFELD, STADT	846	2,16	277	1,65	569	2,39	5	-	39	11	29	22
011	BOERFINK-MUHL	2	1	-	-	-	-
012	BOLLENBACH	-	-	1	-	1	1
013	BREITENTHAL	-	-	1	-	1	-
014	BRUCHWEILER	25	1,30	10	1,03	15	1,45	1	1	2	-	1	-
015	BRUECKEN	59	1,36	31	1,26	28	1,46	4	1	4	2	2	2
016	BUHLENBERG	17	1,59	2	1	3	1	3	1
017	BUNDENBACH	21	1,59	18	1,57	.	.	-	-	3	1	2	-
018	DAMBACH	-	-	-	-	-	-
019	DICKESBACH	11	1,22	2	-	-	-	-	-
020	DIENSTWEILER	-	-	2	2	2	-
021	ECKERSWEILER	-	-	-	-	-	-
*022	ELCHWEILER	-	-	-	-	-	-
023	ELLENBERG	-	-	1	-	1	1
024	ELLWEILER	15	1,30	1	-	4	1	3	2
025	FISCHBACH	71	1,61	49	1,55	22	1,75	1	1	18	6	16	8

1) Ohne Dienst-, Werkwohnungen, ohne Wohnungen von Anteilern und sonstigen Wohnungsnutzern sowie ohne Zweitwohnungen und ohne Wohnungen, die von Angehörigen ausländischer Wohnparteien in Zweitwohnungen bzw. Zweitwohngelegenheiten.

REGIERUNGSBEZIRK KOBLENZ

Wohnparteien 3) in Wohnungen und Wohngelegenheiten		Einpersonen- wohnparteien		Mehrpersonen- wohnparteien		Eigentümer		Mieter		Untermieter		Wohnparteien 3) in Wohnungen		Schlüs- sel- Nr.
insgesamt	Personen	insgesamt	dar. allein wohnend	insgesamt	Personen	insgesamt	Personen	insgesamt	Personen	insgesamt	dar. Ein- person- wohn- parteien	insgesamt	Personen	
94	95	96	97	98	99	100	101	102	103	104	105	106	107	
														133
57	230	7	7	50	223	48	206	9	24	-	-	57	230	092
272	817	43	39	229	774	157	510	105	284	10	3	267	810	093
159	624	21	18	138	603	125	537	32	85	2	2	155	617	094
347	1230	37	37	310	1193	256	941	89	283	2	-	339	1207	095
407	1351	42	40	365	1309	262	943	141	400	4	1	401	1334	*096
2338	7079	377	326	1961	6702	912	2928	1373	4067	53	38	2310	7024	*097
75	360	2	2	73	358	61	311	14	49	-	-	75	360	098
255	1037	17	17	238	1020	195	814	60	223	-	-	255	1037	*099
37	155	2	2	35	153	30	133	7	22	-	-	37	155	*100
189	687	25	25	164	662	143	558	46	129	-	-	188	686	101
441	1581	52	52	389	1529	305	1162	134	414	2	-	434	1570	102
680	1971	101	92	579	1870	318	949	353	1008	9	5	671	1955	103
32	112	5	5	27	107	26	94	6	18	-	-	32	112	104
116	443	12	9	104	431	92	382	21	58	3	3	112	438	105
263	854	34	31	229	820	179	615	81	236	3	3	261	852	106
610	2178	71	70	539	2107	385	1510	224	667	1	1	595	2153	*107
160	561	15	15	145	546	123	467	37	94	-	-	157	556	108
448	1680	47	46	401	1633	299	1245	141	417	8	1	438	1660	109
87	309	9	9	78	300	73	274	14	35	-	-	84	298	110
125	501	8	8	117	493	190	419	25	82	-	-	123	495	*111
423	1517	39	35	384	1478	291	1143	128	369	4	3	418	1507	112
61	265	1	1	60	264	56	253	5	12	-	-	61	265	113
422	1524	48	42	374	1476	269	1063	144	439	9	5	415	1510	114
111	431	8	8	103	423	90	365	21	66	-	-	110	428	115
80	303	11	8	69	292	59	237	19	64	2	2	79	301	116
465	1538	53	51	412	1485	305	1097	158	439	2	2	462	1533	117
87	333	7	7	80	326	71	266	16	67	-	-	84	321	201
82	311	11	11	71	300	62	256	20	55	-	-	80	309	202
34	142	1	1	33	141	31	128	3	14	-	-	31	137	203
70	296	5	5	65	291	63	273	7	23	-	-	70	296	204
77	348	3	3	74	345	71	336	6	12	-	-	77	348	205
45904	144892	7796	6768	38108	137096	23760	84974	21106	58411	1038	786	44926	142710	
														134
132	438	16	14	116	422	78	267	50	162	4	2	132	438	001
116	467	8	8	108	459	87	369	29	98	-	-	114	464	002
201	762	13	13	188	749	151	618	50	144	-	-	197	754	003
37	166	-	-	37	166	29	141	8	25	-	-	37	166	004
1564	4524	307	255	1257	4217	613	2036	904	2430	47	43	1531	4447	005
111	459	11	11	100	448	85	381	26	78	-	-	111	459	006
145	584	7	7	138	577	119	499	26	85	-	-	142	577	007
183	671	12	12	171	659	130	512	53	159	-	-	183	671	008
61	302	4	4	57	298	52	274	9	28	-	-	61	302	009
2175	6097	559	278	1616	5538	815	2638	1078	3150	282	260	2141	6034	010
92	386	9	9	83	377	75	337	17	49	-	-	92	386	011
38	169	2	2	36	167	34	159	4	10	-	-	37	168	012
66	271	6	6	60	265	55	243	11	28	-	-	65	270	013
135	512	7	7	128	505	92	398	43	114	-	-	135	512	014
314	1010	45	43	269	965	208	729	105	280	1	1	311	1007	015
142	499	17	17	125	482	106	399	36	100	-	-	139	493	016
293	1044	26	26	267	1018	239	894	54	150	-	-	290	1031	017
26	129	1	1	25	128	24	121	1	4	1	-	26	129	018
86	357	5	5	81	352	70	303	16	54	-	-	86	357	019
67	256	1	1	66	255	56	226	10	27	1	-	65	251	020
51	199	3	3	48	196	44	177	7	22	-	-	51	199	021
34	124	3	1	31	121	29	109	4	14	1	1	34	124	*022
15	64	3	3	12	61	14	60	1	4	-	-	14	62	023
68	260	10	10	58	250	42	187	26	73	-	-	65	255	024
410	1308	54	52	356	1254	253	890	155	413	2	1	393	1260	025

discher Streitkräfte privatrechtlich gemietet sind. - 2) Einschl. solcher in Wochenend- und Ferienhäusern. - 3) Ohne Wohnparteien von Angehörigen ausländischer Streitkräfte und ohne

Schlüssel-Nr.	Gemeinde	Wohngebäude ohne Wochenend- und Ferienhäuser			Wochenend- und Ferienhäuser		Sonstige Gebäude mit Wohnungen			Unterkünfte		
		Gebäude	Wohnungen		mit 50 oder mehr qm Wohnfläche	unter 50 qm Wohnfläche	Gebäude	Wohnungen		Unterkünfte	Wohngelegenheiten	
			insgesamt	darin Personen				insgesamt	darin Personen		insgesamt	darin Personen
1	2	3	4	5	6	7	8	9	10	11		
026	FOHPEN-LINDEN	80	103	337	-	-	-	-	-	-	-	-
027	FRAUENBERG	92	113	375	-	-	1	2	6	1	1	3
028	GERACH	27	33	114	-	2	-	-	-	-	-	-
029	GIMBWEILER	102	135	516	-	-	-	-	-	-	-	-
030	GOESENROTH	52	63	254	-	-	-	-	-	-	-	-
*C31	GOLLENBERG	31	38	122	-	-	-	-	-	-	-	-
032	GRIEBELSCHIED	41	45	188	-	-	1	2	14	-	-	-
033	HAHNWEILER	43	44	233	-	-	-	-	-	-	-	-
034	HATTGENSTEIN	62	76	264	3	1	1	1	3	-	-	-
035	HAUSEN	53	62	234	-	-	-	-	-	-	-	-
036	HEIMBACH	333	517	1705	-	-	6	13	28	2	2	6
037	HELLERTSHAUSEN	58	72	285	1	3	-	-	-	-	-	-
038	HERBORN	110	133	434	-	1	-	-	-	-	-	-
*039	HERRSTEIN	164	238	734	1	-	14	20	57	1	1	1
040	HETTENRODT	150	187	605	-	-	-	-	-	-	-	-
041	HINTERTIEFENBACH	78	84	354	-	-	-	-	-	-	-	-
042	HOPPSTAEDTEN-WEIERSBACH	473	681	2376	2	1	10	16	50	-	-	-
043	HORBRUCH	79	89	323	4	3	-	-	-	1	1	4
044	HOTTENBACH	155	194	705	1	4	2	3	10	-	-	-
045	IDAR-OBBERSTEIN,STADT	6721	12551	36418	-	3	380	590	1651	46	117	395
046	KEMPFELD	194	251	838	-	6	5	5	14	1	1	2
047	KIRSCHWEILER	243	337	1020	-	1	9	9	25	1	1	8
048	KRONWEILER	103	144	449	-	-	4	5	18	-	-	-
049	KRUMMENAU	28	29	128	1	-	-	-	-	-	-	-
050	LEISEL	135	161	562	2	-	1	3	10	1	1	5
051	LEITZWEILER	27	30	149	-	-	-	-	-	-	-	-
052	MACKENRODT	79	108	342	-	-	-	-	-	-	-	-
053	MECKENBACH	31	34	146	-	-	-	-	-	-	-	-
054	METTWEILER	77	104	346	-	-	-	-	-	-	-	-
055	MITTELREIDENBACH	155	203	763	-	-	1	1	4	-	-	-
056	MOERSCHIED	176	223	716	-	3	-	-	-	-	-	-
057	NIEDERBROMBACH	119	158	565	-	-	2	2	10	-	-	-
058	NIEDERHAMBACH	77	90	355	-	-	-	-	-	-	-	-
059	NIEDERHOSENBACH	86	95	399	-	-	-	-	-	-	-	-
060	NIEDERWOERRESBACH	233	292	1003	-	-	7	10	33	-	-	-
061	NOHEN	101	123	407	-	-	3	5	22	-	-	-
062	OBBERBROMBACH	97	126	443	1	-	2	4	15	-	-	-
063	OBBERHAMBACH	38	45	155	-	-	2	3	8	-	-	-
064	OBBERHOSENBACH	30	33	143	-	-	-	-	-	-	-	-
065	OBBERKIRN	99	106	453	-	3	-	-	-	2	2	6
066	OBBERREIDENBACH	132	163	718	-	-	1	1	-	-	-	-
067	OBBERWOERRESBACH	26	35	139	-	-	-	-	-	-	-	-
068	REICHENBACH	138	198	702	-	-	-	-	-	1	1	-
069	RHAUNEN	360	495	1566	1	2	14	22	54	1	1	3
070	RIMSBERG	28	30	131	-	-	1	2	7	-	-	-
071	RINZENBERG	54	63	219	-	-	1	1	2	-	-	-
072	ROETSWEILER-NOCKENTHAL	81	120	390	-	-	-	-	-	-	-	-
073	ROHRBACH	55	62	280	-	-	-	-	-	-	-	-
074	RUECKWEILER	74	92	354	-	-	-	-	-	-	-	-
075	RUSCHBERG	202	289	946	-	-	2	5	12	1	4	9
076	SCHAUREN	122	146	574	-	11	-	-	-	-	-	-
077	SCHMIDTHACHENBACH	106	122	492	-	-	-	-	-	-	-	-
078	SCHMISSBERG	19	22	105	-	-	-	-	-	-	-	-
079	SCHWERBACH	11	11	51	-	-	-	-	-	-	-	-
080	SCHWOLLEN	107	125	466	-	-	-	-	-	-	-	-
*081	SENSWEILER	155	210	759	3	3	6	6	17	4	4	14
082	SIEN	149	182	626	-	-	2	4	12	-	-	-
083	SIENHACHENBACH	51	54	236	-	1	1	-	-	-	-	-
084	SIESBACH	87	101	402	-	-	-	-	-	-	-	-
*085	SONNENBERG-WINNENBERG	116	171	623	-	-	-	-	-	-	-	-
086	SONNSCHIED	27	32	131	-	-	-	-	-	-	-	-
087	STIPSHAUSEN	217	276	1000	-	-	1	1	3	-	-	-
088	SULZBACH	85	91	372	-	-	-	-	-	-	-	-
089	VEITSRCDT	127	160	546	1	-	1	1	6	-	-	-
090	VOLLMERSBACH	123	161	489	1	-	1	2	2	-	-	-

1) Anschluß nur für Schmutzwasser, Fäkalienabfuhr, Ableitung ohne Kläranlage in Graben oder Bach oder keine Fäkalienabfuhr oder -ableitung.

Wohngebäude ohne Wochenend- und Ferienhäuser																		Schlüssel-Nr.
nach Art der Wasserversorgung									nach Art der Fäkalien- und Schmutzwasserbeseitigung									
Anschluß an Wassernetz			Eigene Wasserversorgungsanlage			Sonstige oder keine Wasserversorgung im Gebäude			Anschluß an Kanalisation für Fäkalien mit oder ohne Schmutzwasser			Hauskläranlage			Sonstige Fäkalien- und Schmutzwasserbeseitigung 1)			
Gebäude	Wohnungen		Gebäude	Wohnungen		Gebäude	Wohnungen		Gebäude	Wohnungen		Gebäude	Wohnungen		Gebäude	Wohnungen		
	Zahl	% v. Sp. 2		Zahl	% v. Sp. 2		Zahl	% v. Sp. 2		Zahl	% v. Sp. 2		Zahl	% v. Sp. 2		Zahl	% v. Sp. 2	Zahl
12	13	14	15	16	17	18	19	20	21	22	23	24	25	26	27	28	29	
79	101	98	1	2	2	-	-	-	2	3	3	57	76	74	21	24	23	026
81	112	99	1	1	1	-	-	-	40	59	52	38	49	43	4	5	4	027
26	32	97	1	1	3	-	-	-	-	-	-	10	13	39	17	20	61	028
100	133	99	1	1	1	1	1	1	7	9	7	79	108	80	16	18	13	029
52	63	100	-	-	-	-	-	-	5	7	11	26	31	49	21	25	40	030
31	38	100	-	-	-	-	-	-	-	-	-	24	30	79	7	8	21	*031
39	43	96	2	2	4	-	-	-	26	30	67	4	4	9	11	11	24	032
43	44	100	-	-	-	-	-	-	14	15	34	21	21	48	8	8	18	033
61	75	99	1	1	1	-	-	-	-	-	-	52	64	84	10	12	16	034
51	59	95	2	3	5	-	-	-	1	1	2	24	29	47	28	32	52	035
326	510	99	6	6	1	1	1	-	189	314	61	112	160	31	32	43	8	036
54	66	92	3	5	7	1	1	1	-	-	-	23	34	47	35	38	53	037
109	132	99	1	1	1	-	-	-	-	-	-	88	108	81	22	25	19	038
161	235	99	3	3	1	-	-	-	140	205	86	19	24	10	5	9	4	*039
150	187	100	-	-	-	-	-	-	-	-	-	130	167	89	20	20	11	040
75	81	96	2	2	2	1	1	1	-	-	-	60	64	76	18	20	24	041
460	667	98	9	10	1	4	4	1	8	12	2	374	564	83	91	105	15	042
79	89	100	-	-	-	-	-	-	36	41	46	28	32	36	15	16	18	043
153	192	99	1	1	1	1	1	1	38	48	25	55	67	35	62	79	41	044
6671	12482	99	46	64	1	4	5	-	4649	8688	69	1844	3515	28	228	348	3	045
191	248	99	2	2	1	1	1	-	3	5	2	140	182	73	51	64	25	046
242	335	99	1	2	1	-	-	-	38	49	15	197	279	83	8	9	3	047
102	143	99	1	1	1	-	-	-	1	1	1	92	128	89	10	15	10	048
28	29	100	-	-	-	-	-	-	2	2	7	8	9	31	18	18	62	049
135	161	100	-	-	-	-	-	-	3	3	2	114	138	86	18	20	12	050
26	29	97	1	1	3	-	-	-	-	-	-	16	17	57	11	13	43	051
79	108	100	-	-	-	-	-	-	-	-	-	73	100	93	6	8	7	052
31	34	100	-	-	-	-	-	-	-	-	-	22	25	74	9	9	26	053
77	104	100	-	-	-	-	-	-	1	1	1	37	60	58	39	43	41	054
155	203	100	-	-	-	-	-	-	19	23	11	120	161	79	16	19	9	055
171	218	98	4	4	2	1	1	-	109	142	64	61	75	34	6	6	3	056
117	156	99	2	2	1	-	-	-	4	4	3	94	131	83	21	23	15	057
77	90	100	-	-	-	-	-	-	-	-	-	50	59	66	27	31	34	058
82	91	96	2	2	2	2	2	2	1	1	1	61	66	69	24	28	29	059
232	291	100	1	1	-	-	-	-	224	279	96	6	10	3	3	3	1	060
73	92	75	17	20	16	11	11	9	-	-	-	76	93	76	25	30	24	061
96	125	99	1	1	1	-	-	-	6	7	6	81	108	86	10	11	9	062
38	45	100	-	-	-	-	-	-	-	-	-	31	37	82	7	8	18	063
30	33	100	-	-	-	-	-	-	-	-	-	11	12	36	19	21	64	064
98	105	99	1	1	1	-	-	-	15	17	16	78	83	78	6	6	6	065
131	162	99	1	1	1	-	-	-	11	17	10	64	81	50	57	65	40	066
24	33	94	2	2	6	-	-	-	-	-	-	14	20	57	12	15	43	067
135	191	96	3	7	4	-	-	-	22	31	16	100	149	75	16	18	9	068
354	486	98	5	7	1	1	2	-	61	85	17	258	364	74	41	46	9	069
28	30	100	-	-	-	-	-	-	-	-	-	25	27	90	3	3	10	070
54	63	100	-	-	-	-	-	-	-	-	-	36	44	70	18	19	30	071
81	120	100	-	-	-	-	-	-	-	-	-	66	104	87	15	16	13	072
55	62	100	-	-	-	-	-	-	-	-	-	40	46	74	15	16	26	073
74	92	100	-	-	-	-	-	-	-	-	-	55	70	76	19	22	24	074
202	289	100	-	-	-	-	-	-	186	268	93	9	11	4	7	10	3	075
122	146	100	-	-	-	-	-	-	-	-	-	90	108	74	32	38	26	076
105	120	98	1	2	2	-	-	-	2	2	2	43	52	43	61	68	56	077
19	22	100	-	-	-	-	-	-	-	-	-	13	15	68	6	7	32	078
11	11	100	-	-	-	-	-	-	1	1	9	10	10	91	-	-	-	079
107	125	100	-	-	-	-	-	-	4	4	3	68	85	68	35	36	29	080
154	209	100	1	1	-	-	-	-	137	188	90	6	6	3	12	16	8	*081
148	181	99	1	1	1	-	-	-	1	1	1	114	137	75	34	44	24	082
50	53	98	1	1	2	-	-	-	-	-	-	32	34	63	19	20	37	083
87	101	100	-	-	-	-	-	-	6	10	10	70	80	79	11	11	11	084
113	168	98	3	3	2	-	-	-	8	11	6	85	130	76	23	30	18	*085
24	28	88	3	4	13	-	-	-	-	-	-	14	17	53	13	15	47	086
214	273	99	-	-	-	3	3	1	67	84	30	97	132	48	53	60	22	087
85	91	100	-	-	-	-	-	-	-	-	-	55	58	64	30	33	36	088
127	160	100	-	-	-	-	-	-	25	32	20	95	120	75	7	8	5	089
123	161	100	-	-	-	-	-	-	120	158	98	1	1	1	2	2	1	090

134

REGIERUNGSBEZIRK KOBLENZ

Schlüssel-Nr.	Gemeinde	Wohngebäude ohne Wochenend- und Ferienhäuser							Von den Gebäuden (Sp. 1 und 6) sind Gebäude mit Eigentumswohnungen		
		nach Art der Gebäude					errichtet . . .			Gebäude	darin Wohnungen
		Nichtlandwirtschaftliche Wohngebäude				Landwirtschaftliche Wohngebäude	bis 1900	1901 bis 1948	1949 oder später		
		mit einer Wohnung	mit zwei Wohnungen	mit drei oder mehr Wohnungen						Gebäude	Wohnungen
30	31			32	33	34	35	36	37		
134 NOCH LKR. LANDKR. BIRKENFELD											
026	FOHREN-LINDEN	28	18	1	3	33	51	7	22	-	-
027	FRAUENBERG	56	23	2	9	1	17	34	31	-	-
028	GERACH	13	3	1	4	10	18	6	3	-	-
029	GIMBWEILER	54	28	1	4	19	38	23	41	-	-
030	GOESENROTH	15	6	-	-	31	23	14	15	-	-
*031	GOLLENBERG	14	3	1	4	13	11	3	17	-	-
032	GRIEBELSCHIED	19	2	1	3	19	33	3	5	-	-
033	HANNWEILER	25	-	-	-	18	13	15	15	-	-
034	HATTGENSTEIN	28	10	1	3	23	31	10	21	-	-
035	HAUSEN	32	9	-	-	12	32	7	14	-	-
036	HEIMBACH	185	109	26	99	13	102	88	143	-	-
037	HELLERTSHAUSEN	22	7	2	8	27	30	16	12	-	-
038	HERBORN	77	22	-	-	11	33	33	44	-	-
*039	HERRSTEIN	98	41	12	41	13	82	24	58	2	6
C40	HETTENRODT	108	26	4	13	12	61	22	67	-	-
041	HINTERTIEFENBACH	59	3	1	3	15	27	17	34	-	-
042	HOPPSTAEOTEN-WEIERSBACH	275	107	33	130	58	173	122	178	-	-
043	HORBRUCH	39	9	-	-	31	41	11	27	-	-
044	HOTTENBACH	70	22	4	14	59	81	30	44	-	-
045	IDAR-OBERSTEIN, STADT	3194	2270	1149	4697	108	1576	2201	2944	22	65
046	KEMPFFELD	121	41	7	21	25	53	68	73	-	-
047	KIRSCHWEILER	154	75	6	21	8	58	66	119	-	-
048	KRCNWEILER	64	30	4	14	5	35	31	37	1	3
049	KRUMMENAU	13	1	-	-	14	15	5	8	-	-
050	LEISEL	80	17	3	9	35	61	26	48	1	3
051	LEITZWEILER	6	1	-	-	20	18	2	7	-	-
052	MACKENRODT	49	23	2	6	5	29	25	25	-	-
053	MECKENBACH	15	1	-	-	15	19	6	6	-	-
054	METTWEILER	29	15	4	15	29	43	16	18	-	-
055	MITTELREIDENBACH	85	39	4	12	32	52	34	69	1	3
056	MOERSCHIED	122	39	2	7	13	87	28	61	-	-
057	NIEDERBROMBACH	65	24	3	15	27	53	25	41	-	-
058	NIEDERHAMBACH	34	4	2	8	37	48	16	13	-	-
059	NIEDERHOSENACH	45	7	1	3	33	48	11	27	-	-
060	NIEDERWOERRESBACH	160	41	7	22	25	59	39	135	3	9
061	NOHEN	55	18	1	3	27	49	17	35	-	-
062	OBERBROMBACH	54	25	2	6	16	53	23	21	-	-
063	OBERHAMBACH	20	3	1	3	14	13	7	18	-	-
064	OBERHOSENACH	10	3	-	-	17	22	5	3	-	-
065	OBERKIRN	72	4	1	3	22	51	20	28	-	-
066	OBERRIEDENBACH	75	25	2	6	30	67	32	33	1	3
067	OBERWOERRESBACH	7	6	1	3	12	17	3	6	-	-
068	REICHENBACH	65	24	12	47	37	80	18	40	-	-
069	RHAUNEN	221	91	14	54	34	140	64	156	-	-
070	RIMSBERG	14	2	-	-	12	17	2	9	-	-
071	RINZENBERG	23	5	1	4	25	31	4	19	-	-
072	ROETSWEILER-NOCKENTHAL	34	28	4	13	15	33	22	26	-	-
073	ROHRBACH	34	4	1	4	16	32	10	13	-	-
074	RUECKWEILER	42	18	-	-	14	27	19	28	-	-
075	RUSCHBERG	111	51	12	45	28	95	40	67	-	-
076	SCHAUREN	75	20	1	3	26	45	36	41	-	-
077	SCHMIDTHACHENBACH	63	10	1	5	32	63	15	28	-	-
078	SCHMISSBERG	7	2	-	-	10	12	-	7	-	-
079	SCHWERBACH	1	-	-	-	10	9	1	1	-	-
080	SCHWOLLEN	59	16	-	-	32	43	26	38	-	-
*081	SENSWEILER	80	36	7	21	32	63	38	54	1	3
082	SIEN	94	16	2	6	37	97	23	29	-	-
083	SIENHACHENBACH	24	3	-	-	24	31	9	11	-	-
084	SIESBACH	54	9	2	6	22	40	18	29	-	-
*085	SONNENBERG-WINNENBERG	63	35	6	24	12	28	30	58	-	-
086	SONNSCHIED	11	3	-	-	13	12	6	9	-	-
087	STIPSHAUSEN	134	45	4	12	34	64	50	103	-	-
088	SULZBACH	44	3	-	-	38	58	13	14	-	-
089	VEITSRÖDT	78	33	-	-	16	37	37	53	-	-
090	VOLLMERSBACH	81	34	2	6	6	45	31	47	-	-

REGIERUNGSBEZIRK KOBLENZ

Gesamtwohnungsbestand am			Wohnungen ohne solche in Wochenend- und Ferienhäusern										Schlüssel-Nr.	
			insgesamt	darunter öffentlich gefördert		nach Baualter der Gebäude								
						bis 1900		1901 bis 1918		1919 bis 1948		1949 oder später		
25. 9. 1956	6. 6. 1961	25. 10. 1968	Zahl	% v. Sp. 43	Zahl	% v. Sp. 43	Zahl	% v. Sp. 43	Zahl	% v. Sp. 43	Zahl	% v. Sp. 43	Zahl	% v. Sp. 43
40	41	42	43	44	45	46	47	48	49	50	51	52	53	
														134
75	89	103	103	11	11	66	64	1	1	7	7	29	28	026
114	114	115	115	14	12	24	21	10	9	35	30	46	40	027
26	32	33	33	3	9	20	61	5	15	5	15	3	9	028
99	105	135	135	35	26	47	35	12	9	20	15	56	41	029
49	61	63	63	3	5	27	43	7	11	10	16	19	30	030
27	24	38	38	7	18	16	42	1	3	2	5	19	50	*031
47	43	47	47	-	-	35	74	2	4	3	6	7	15	032
36	41	44	44	4	9	13	30	8	18	8	18	15	34	033
55	66	80	77	2	3	40	52	3	4	10	13	24	31	034
47	54	62	62	2	3	37	60	3	5	6	10	16	26	035
338	459	530	530	129	24	157	30	55	10	89	17	229	43	036
62	68	73	72	1	1	38	53	4	6	16	22	14	19	037
89	112	133	133	12	9	40	30	10	8	36	27	47	35	038
215	251	259	258	17	7	131	51	9	3	31	12	87	34	*039
116	174	187	187	20	11	74	40	11	6	20	11	82	44	040
56	84	84	84	12	14	29	35	6	7	13	15	36	43	041
576	676	699	697	84	12	227	33	36	5	140	20	294	42	042
60	72	93	89	8	9	45	51	3	3	8	9	33	37	043
165	180	198	197	20	10	108	55	1	1	36	18	52	26	044
10472	12430	13141	13141	2015	15	3031	23	1822	14	2733	21	5555	42	045
201	233	256	256	32	13	70	27	32	13	61	24	93	36	046
225	264	346	346	32	9	85	25	51	15	53	15	157	45	047
125	134	149	149	18	12	50	34	30	20	19	13	50	34	048
28	34	30	29	3	10	15	52	2	7	3	10	9	31	049
143	162	166	164	6	4	79	48	5	3	26	16	54	33	050
23	27	30	30	-	-	21	70	2	7	-	-	7	23	051
85	97	108	108	10	9	42	39	9	8	29	27	28	26	052
29	27	34	34	3	9	19	56	4	12	4	12	7	21	053
84	93	104	104	15	14	50	48	11	11	13	13	30	29	054
144	176	204	204	11	5	68	33	14	7	36	18	86	42	055
176	212	223	223	11	5	106	48	9	4	30	13	78	35	056
115	150	160	160	19	12	66	41	9	6	32	20	53	33	057
74	79	90	90	4	4	58	64	8	9	9	10	15	17	058
86	90	95	95	7	7	52	55	3	3	9	9	31	33	059
238	256	302	302	20	7	70	23	17	6	44	15	171	57	060
81	108	128	128	8	6	58	45	15	12	9	7	46	36	061
101	124	131	130	9	7	72	55	8	6	25	19	25	19	062
34	42	48	48	3	6	15	31	5	10	2	4	26	54	063
30	33	33	33	1	3	24	73	4	12	2	6	3	9	064
97	110	106	106	10	9	54	51	6	6	16	15	30	28	065
128	135	164	164	15	9	78	48	7	4	35	21	44	27	066
32	33	35	35	-	-	23	66	-	-	4	11	8	23	067
149	188	198	198	22	11	111	56	14	7	13	7	60	30	068
372	447	518	517	65	13	205	40	30	6	65	13	217	42	069
22	30	32	32	2	6	19	59	1	3	1	3	11	34	070
52	56	64	64	12	19	36	56	-	-	4	6	24	38	071
66	92	120	120	-	-	44	37	5	4	32	27	39	33	072
53	54	62	62	3	5	32	52	6	10	6	10	18	29	073
60	84	92	92	6	7	34	37	14	15	10	11	34	37	074
224	251	294	294	12	4	121	41	9	3	60	20	104	35	075
111	148	146	146	19	13	54	37	9	6	33	23	50	34	076
112	124	122	122	14	11	77	63	13	11	2	2	30	25	077
-	17	22	22	3	14	15	68	-	-	-	-	7	32	078
11	11	11	11	-	-	9	82	1	9	-	-	1	9	079
96	105	125	125	16	13	48	38	3	2	24	19	50	40	080
88	137	219	216	17	8	83	38	13	6	49	23	71	33	*081
130	168	186	186	7	4	126	68	12	6	16	9	32	17	082
52	56	54	54	1	2	32	59	6	11	5	9	11	20	083
97	80	101	101	5	5	46	46	6	6	18	18	31	31	084
113	140	171	171	43	25	39	23	13	8	32	19	87	51	*085
26	26	32	32	-	-	15	47	4	13	3	9	10	31	086
203	242	277	277	66	24	76	27	18	6	48	17	135	49	087
84	89	91	91	-	-	62	68	2	2	11	12	16	18	088
94	125	162	161	16	10	46	29	8	5	45	28	62	39	089
134	152	165	163	9	6	67	41	16	10	21	13	59	36	090

REGIERUNGSBEZIRK KOBLENZ

Schlüssel-Nr.	Gemeinde	Wohnungen ohne solche in Wochenend- und Ferienhäusern														Räume 1) insgesamt	Gesamtwohnfläche in 1000 qm
		nach Zahl der Räume 1)															
		1		2		3		4		5		6 oder mehr					
		Zahl	% v. Sp. 43	Zahl	% v. Sp. 43	Zahl	% v. Sp. 43	Zahl	% v. Sp. 43	Zahl	% v. Sp. 43	Zahl	% v. Sp. 43				
54	55	56	57	58	59	60	61	62	63	64	65	66	67				
134 NOCH LKR. LANDKR. BIRKENFELD																	
026	FOHREN-LINDEN	-	-	5	5	22	21	16	16	24	23	36	35	513	8,3		
027	FRAUENBERG	-	-	3	3	30	26	29	25	19	17	34	30	533	8,8		
028	GERACH	-	-	2	6	6	18	6	18	6	18	13	39	162	2,7		
029	GIMBWEILER	4	3	8	6	22	16	25	19	22	16	54	40	657	11,7		
030	GIESENROTH	1	2	3	5	9	14	7	11	8	13	35	56	352	6,4		
*031	GOLLENBERG	-	-	1	3	2	5	6	16	13	34	16	42	211	3,8		
032	GRIEBELSCHIED	-	-	-	-	4	9	8	17	7	15	28	60	285	4,5		
033	HAHNWEILER	-	-	-	-	1	2	6	14	11	25	26	59	248	4,6		
034	HATTGENSTEIN	-	-	1	1	12	16	19	25	11	14	34	44	396	6,5		
035	HAUSEN	-	-	2	3	6	10	12	19	13	21	29	47	333	5,4		
036	HEIMBACH	1	-	57	11	166	31	111	21	75	14	120	23	2247	34,7		
037	HELLERTSHAUSEN	-	-	6	8	14	19	11	15	10	14	31	43	370	6,6		
038	HERBERN	-	-	2	2	18	14	23	17	24	18	66	50	709	12,8		
*039	HERRSTEIN	1	-	11	4	52	20	57	22	47	18	90	35	1278	22,3		
040	HETTENRODT	1	1	8	4	30	16	41	22	27	14	80	43	958	15,1		
041	HINTERTIEFENBACH	-	-	2	2	11	13	12	14	15	18	44	52	465	7,6		
042	HOPPSTAEDTEN-WEIERSBACH	-	-	34	5	163	23	177	25	119	17	204	29	3242	52,8		
043	FORBRUCH	-	-	3	3	5	6	16	18	12	13	53	60	507	8,8		
044	HOTTENBACH	1	1	10	5	33	17	35	18	37	19	81	41	995	16,8		
045	IDAR-OBERSTEIN, STADT	34	-	795	6	3619	28	4117	31	2149	16	2427	18	56308	927,0		
046	KEMPFELD	2	1	17	7	39	15	46	18	46	18	106	41	1342	22,3		
047	KIRSCHWEILER	1	-	16	5	69	20	68	20	58	17	134	39	1769	30,8		
048	KRONWEILER	-	-	7	5	32	21	40	27	31	21	39	26	680	11,7		
049	KRUMMENAU	-	-	1	3	3	10	1	3	5	17	19	66	174	2,7		
050	LEISEL	-	-	9	5	17	10	30	18	32	20	76	46	890	14,3		
051	LEITZWEILER	-	-	1	3	5	17	-	-	5	17	19	63	168	2,6		
052	MACKENRODT	1	1	8	7	19	18	19	18	13	12	48	44	530	8,7		
053	HECKENBACH	-	-	-	-	1	3	5	15	11	32	17	50	191	3,0		
054	WETTWEILER	2	2	5	5	29	28	12	12	11	11	45	43	491	7,7		
055	MITTELREIDENBACH	-	-	18	9	39	19	31	15	38	19	78	38	992	16,7		
056	MOERSCHIED	-	-	12	5	41	18	47	21	36	16	87	39	1102	18,6		
057	NIEDERBROMBACH	-	-	4	3	26	16	35	22	30	19	65	41	837	14,4		
058	NIEDERHAMBACH	-	-	6	7	9	10	13	14	20	22	42	47	474	7,6		
059	NIEDERHCSENBACH	-	-	7	7	10	11	12	13	14	15	52	55	523	9,0		
060	NIEDERHCERRESBACH	-	-	21	7	60	20	58	19	59	20	104	34	1467	26,7		
061	NOHEN	-	-	7	5	16	13	23	18	26	20	56	44	668	12,2		
062	OBERRBOMBACH	-	-	2	2	26	20	26	20	21	16	55	42	669	11,1		
063	OBERRHAMBACH	-	-	-	-	5	10	11	23	13	27	19	40	260	4,1		
064	OBERRHOSENBACH	-	-	1	3	2	6	4	12	6	18	20	61	194	3,1		
065	OBERRKIRN	-	-	3	3	10	9	13	12	19	18	61	58	605	9,6		
066	OBERRREIDENBACH	1	1	12	7	17	10	28	17	45	27	61	37	838	13,5		
067	OBERWOERRESBACH	-	-	3	9	5	14	4	11	8	23	15	43	185	2,7		
068	REICHENBACH	1	1	14	7	42	21	33	17	26	13	82	41	961	17,5		
069	RHAUNEN	-	-	23	4	89	17	121	23	112	22	172	33	2554	44,5		
070	RIMSBERG	-	-	-	-	1	3	2	6	5	16	24	75	200	3,4		
071	RINZENBERG	-	-	1	2	11	17	5	8	17	27	30	47	341	6,0		
072	ROETSWEILER-NOCKENTHAL	-	-	7	6	29	24	27	23	20	17	37	31	561	9,0		
073	ROHRBACH	-	-	5	8	9	15	13	21	7	11	28	45	305	5,3		
074	RUECKWEILER	-	-	4	4	16	17	12	13	18	20	42	46	480	7,9		
075	RUSCHBERG	-	-	31	11	83	28	45	15	44	15	91	31	1322	21,9		
076	SCHAUREN	1	1	7	5	19	13	18	12	29	20	72	49	769	12,6		
077	SCHMIDTHACHENBACH	-	-	5	4	15	12	17	14	23	19	62	51	670	11,1		
C78	SCHMISSBERG	-	-	1	5	1	5	5	23	2	9	13	59	119	2,2		
079	SCHWERBACH	-	-	-	-	-	-	-	-	1	9	10	91	83	1,4		
080	SCHWOLLEN	-	-	1	1	15	12	15	12	24	19	70	56	708	11,4		
*081	SENSWEILER	-	-	24	11	36	17	47	22	33	15	76	35	1036	19,0		
082	SIEN	2	1	11	6	19	10	27	15	35	19	92	49	1021	16,7		
083	SIENHACHENBACH	-	-	-	-	4	7	7	13	11	20	32	59	306	5,6		
084	SIESBACH	-	-	4	4	7	7	22	22	19	19	49	49	540	9,3		
*085	SCNNENBERG-WINNENBERG	-	-	19	11	44	26	38	22	32	19	38	22	731	12,1		
086	SONNSCHIED	-	-	1	3	6	19	2	6	5	16	18	56	183	3,4		
087	STIPSHAUSEN	-	-	17	6	45	16	60	22	53	19	102	37	1358	24,8		
088	SULZBACH	-	-	2	2	10	11	8	9	21	23	50	55	519	9,4		
089	VEITSDROCT	-	-	13	8	26	16	23	14	30	19	69	43	817	15,0		
C90	VCLLMERSBACH	1	1	6	4	31	19	43	26	26	16	56	34	797	13,5		

1) Nur Wohn- und Schlafräume mit 6 und mehr qm Fläche sowie alle Küchen und gewerblich genutzten Räume in der Wohnung.

REGIERUNGSBEZIRK KOBLENZ

Wohnungen ohne solche in Wochenend- und Ferienhäusern						Bewohnte Wohnungen ohne Zweit- und von Angehörigen ausländischer Streitkräfte gemietete Wohnungen									Schlüssel-Nr.
ausgestattet		ohne Bad, mit WC in der Wohnung	beheizt durch			insgesamt			davon						
mit Bad und WC			Sammelheizung	Einzel- oder Mehrraum-öfen für		Zahl	Räume l) je Person	Wohnfläche je Person in qm	Eigentümerwohnungen			Mietwohnungen			
mit	ohne			Öl, Gas, Strom	Holz, Kohle, Torf				Zahl	% v. Sp. 74	dar. öffentlich gefördert	Zahl	dar. öffentlich gefördert		
68	69	70	71	72	73	74	75	76	77	78	79	80	81		
														134	
15	54	6	17	39	47	86	1,4	22,5	70	81	6	16	3	026	
35	42	13	46	27	42	113	1,4	22,6	77	68	6	36	7	027	
3	15	2	3	5	25	29	1,3	21,8	21	72	1	8	2	028	
25	70	11	29	22	84	126	1,2	22,1	96	76	21	30	12	029	
6	30	3	6	26	31	56	1,3	23,4	39	70	2	17	1	030	
16	13	2	18	4	16	30	1,4	25,9	28	93	6	2	-	*031	
2	21	6	2	8	37	45	1,4	22,3	38	84	-	7	-	032	
5	22	5	6	14	24	44	1,1	19,8	41	93	3	3	1	033	
11	38	11	12	10	55	73	1,4	23,7	58	79	2	15	-	034	
17	22	3	18	26	18	59	1,4	22,9	48	81	1	11	1	035	
104	226	56	112	168	250	494	1,2	19,1	296	60	69	198	54	036	
10	17	9	11	13	48	71	1,3	22,7	50	70	1	21	-	037	
41	44	11	41	48	44	129	1,6	28,7	97	75	12	32	-	038	
64	119	33	67	114	77	252	1,6	27,8	140	56	8	112	9	*039	
45	71	33	52	66	69	184	1,6	24,4	140	76	14	44	6	040	
24	29	1	24	20	40	84	1,3	21,7	69	82	12	15	-	041	
123	328	56	145	190	362	664	1,3	21,0	398	60	43	266	39	042	
21	34	7	22	21	46	79	1,4	25,3	58	73	6	21	1	043	
29	73	10	31	54	112	188	1,4	23,3	140	74	16	48	4	044	
3702	4684	1634	4459	5001	3681	12831	1,5	24,0	5796	45	914	7035	1080	045	
70	75	35	94	60	102	247	1,5	25,9	168	68	26	79	5	046	
157	98	24	176	102	68	338	1,7	29,0	229	68	16	109	16	047	
24	77	14	25	45	79	148	1,4	25,0	95	64	9	53	8	048	
2	15	4	2	12	15	28	1,3	20,8	26	93	3	2	-	049	
31	75	23	32	47	85	158	1,5	24,4	122	77	5	36	1	050	
-	14	5	-	10	20	30	1,1	17,5	27	90	-	3	-	051	
26	41	10	31	56	21	107	1,5	25,4	72	67	10	35	-	052	
6	14	3	7	2	25	33	1,3	21,1	31	94	3	2	-	053	
19	39	12	23	22	59	90	1,3	20,6	71	79	7	19	6	054	
51	78	23	57	51	96	203	1,3	21,8	150	74	8	53	3	055	
50	86	30	64	74	85	216	1,5	25,5	161	75	6	55	5	056	
38	66	10	42	47	71	158	1,4	24,7	113	72	12	45	7	057	
10	43	4	10	17	63	88	1,3	21,3	65	74	3	23	1	058	
11	27	16	12	19	64	92	1,3	22,4	79	86	7	13	-	059	
59	158	27	64	120	118	290	1,4	25,0	219	76	18	71	2	060	
24	55	7	25	37	66	122	1,5	27,3	96	79	4	26	4	061	
19	51	13	22	45	63	129	1,5	24,3	92	71	6	37	3	062	
16	21	5	17	2	29	44	1,5	24,0	35	80	2	9	1	063	
3	6	2	5	4	24	31	1,3	21,4	25	81	1	6	-	064	
11	61	9	11	41	54	100	1,3	20,1	86	86	7	14	2	065	
21	61	10	23	34	107	163	1,2	18,8	125	77	12	38	3	066	
8	11	4	8	8	19	34	1,3	20,1	23	68	-	11	-	067	
40	73	14	46	36	116	179	1,3	23,7	125	70	11	54	11	068	
117	266	59	130	227	160	460	1,4	25,1	295	64	48	165	15	069	
3	18	-	3	-	29	32	1,4	24,7	28	88	2	4	-	070	
6	33	4	6	15	43	60	1,5	25,9	50	83	8	10	4	071	
26	49	11	27	48	45	113	1,4	22,1	76	67	-	37	-	072	
12	22	5	16	6	40	58	1,0	18,3	49	84	2	9	1	073	
13	48	17	15	39	38	81	1,3	21,2	71	88	5	10	-	074	
45	133	37	54	104	136	256	1,3	21,3	182	71	8	74	4	075	
37	56	19	42	35	69	143	1,3	21,5	111	78	17	32	2	076	
18	39	5	19	23	80	118	1,4	22,7	96	81	11	22	3	077	
6	8	2	6	2	14	22	1,1	21,7	18	82	3	4	-	078	
2	1	-	2	1	8	10	1,5	25,2	10	100	-	-	-	079	
25	52	21	29	26	70	118	1,5	23,6	97	82	11	21	4	080	
38	82	28	43	62	111	212	1,3	24,4	143	67	14	69	3	*081	
27	68	10	31	88	67	185	1,6	26,3	139	75	7	46	-	082	
4	26	4	4	10	40	54	1,3	23,8	48	89	1	6	-	083	
20	42	11	21	35	45	101	1,3	23,2	86	85	5	15	-	084	
35	67	20	46	33	92	169	1,2	19,4	113	67	22	56	21	*085	
3	12	1	3	16	13	31	1,4	26,1	23	74	-	8	-	086	
30	122	27	34	89	154	261	1,3	23,6	197	75	52	64	13	087	
13	34	3	14	32	45	87	1,4	24,8	75	86	-	12	-	088	
51	58	16	56	37	68	158	1,5	26,9	116	73	12	42	4	089	
39	59	20	48	52	63	160	1,6	27,2	111	69	7	49	1	090	

REGIERUNGSBEZIRK KOBLENZ

Schlüssel-Nr.	Gemeinde	Bewohnte Mietwohnungen 1) mit Mietangaben in Wohngebäuden					Zweitwohnungen		Wohngelegenheiten 2)				
		insgesamt		in Gebäuden, die errichtet wurden				insgesamt	dar, in Wochenend- und Ferienhäusern mit 50 und mehr qm	insgesamt	und zwar		
		Zahl	Miete DM je qm	bis 1948		1949 oder später					mit Bad, WC in der Wohngelegenheit	in Wohngebäuden	
				Wohnungen	Miete DM je qm	Wohnungen	Miete DM je qm					insgesamt	bis 1948 errichtet
82	83	84	85	86	87	88	89	90	91	92	93		

134 NOCH LKR. LANDKR. BIRKENFELD

026	FOHREN-LINDEN	-	-	1	-	-	-	-	-
027	FRAUENBERG	19	1,38	.	.	10	1,38	-	-	7	4	6	4
028	GERACH	-	-	-	-	4	-	2	2
029	GIMBWEILER	10	1,46	1	-	1	-	1	-
030	GOESENROTH	1	-	1	1	1	-
*031	GOLLENBERG	-	-	-	-	1	-	1	1
032	GRIEBELSCHIED	2	-	1	-	1	1
033	HAHNWEILER	-	-	-	-	-	-
034	HATTGENSTEIN	3	3	1	1	-	-
035	HAUSEN	-	-	1	-	1	1
036	HEIMBACH	123	1,72	61	1,76	62	1,68	3	-	30	14	28	13
037	HELLERTSHAUSEN	12	0,81	10	0,63	.	.	2	1	3	3	-	-
038	HERBORN	15	1,47	10	1,42	.	.	-	-	1	-	-	-
*039	HERRSTEIN	67	1,48	45	1,41	22	1,64	3	1	8	2	6	4
040	HETTENRODT	27	1,40	14	1,32	13	1,47	-	-	4	-	4	1
041	HINTERTIEFENBACH	-	-	-	-	-	-
042	HOPPSTAEDTEN-WEIERSBACH	194	1,73	74	1,52	120	1,87	3	2	11	4	8	7
043	HORBRUCH	10	1,63	5	4	5	2	1	-
044	HOTTENBACH	26	1,12	20	0,96	.	.	6	1	9	2	5	4
045	IDAR-OBERSTEIN, STADT	5527	1,86	3119	1,68	2408	2,09	57	-	439	123	295	178
046	KEMPFELD	40	1,47	26	1,46	14	1,50	3	-	9	2	2	-
047	KIRSCHWEILER	49	1,84	24	1,50	25	2,26	2	-	7	5	4	-
048	KRCNWEILER	36	1,35	23	1,13	13	1,70	-	-	4	3	4	1
049	KRUMMENAU	1	1	-	-	-	-
050	LEISEL	12	1,31	4	2	1	-	-	-
051	LEITZWEILER	-	-	-	-	1	-	1	-
052	MACKENRODT	12	1,46	11	1,30	.	.	-	-	2	2	2	-
053	MECKENBACH	-	-	-	-	-	-	1	-	1	1	1	-
054	METTWEILER	17	1,27	1	-	-	-	-	-
055	MITTELREIDENBACH	30	1,65	19	1,76	11	1,43	1	-	-	-	-	-
056	MOERSCHIED	30	1,31	22	1,32	.	.	1	-	8	1	5	4
057	NIEDERBROMBACH	28	1,57	19	1,41	.	.	-	-	2	1	2	2
058	NIEDERHAMBACH	14	1,65	12	1,46	.	.	-	-	1	1	1	-
059	NIEDERHENSENBACH	10	1,65	-	-	-	-	-	-
060	NIEDERWOERRESBACH	42	1,37	19	1,17	23	1,56	-	-	9	-	8	2
061	NOHEN	-	-	1	-	1	-
062	OBBERBROMBACH	12	1,18	10	1,22	.	.	1	1	2	-	2	2
063	OBBERHAMBACH	-	-	-	-	-	-
064	OBBERHOSENBACH	-	-	-	-	-	-
065	OBBERKIRN	-	-	-	-	6	4	1	-
066	OBBERREIDENBACH	17	1,25	10	1,21	.	.	-	-	1	-	1	1
067	OBBERWOERRESBACH	1	-	-	-	-	-
068	REICHENBACH	41	1,47	27	1,39	14	1,61	-	-	4	2	3	1
069	RHAUNEN	91	1,79	54	1,75	37	1,86	5	1	19	7	12	5
070	RIMSBERG	-	-	-	-	-	-
071	RINZENBERG	-	-	-	-	-	-
072	ROETSWEILER-NOCKENTHAL	23	1,78	15	1,95	.	.	-	-	4	2	4	3
073	POHRBACH	1	-	-	-	-	-
074	RUECKWEILER	-	-	1	-	1	-
075	RUSCHBERG	46	1,55	29	1,53	17	1,57	4	-	14	2	10	1
076	SCHAUREN	13	1,57	-	-	11	-	-	-
077	SCHMIDTHACHENBACH	14	1,14	13	1,09	.	.	3	-	-	-	-	-
078	SCHMISSBERG	-	-	-	-	-	-	-	-	1	-	1	-
079	SCHWERBACH	-	-	-	-	-	-	-	-	-	-	-	-
080	SCHWOLLEN	13	1,09	1	-	1	1	1	-
*081	SENSWEILER	26	1,27	16	1,21	10	1,38	5	3	12	5	5	4
082	SIEN	18	0,90	18	0,90	-	-	1	-	3	-	3	3
083	SIENHACHENBACH	-	-	-	-	2	-	-	-
084	SIESBACH	-	-	-	-	1	-	1	1
*085	SCNNENBERG-WINNENBERG	35	1,52	.	.	26	1,54	-	-	4	1	4	2
086	SONNSCHIED	-	-	-	-	-	-
087	STIPSHAUSEN	25	1,78	11	1,94	14	1,64	2	-	-	-	-	-
088	SULZBACH	-	-	-	-	-	-
089	WEITSRODT	21	1,49	17	1,37	.	.	1	1	7	1	7	2
090	VOLLMERSBACH	23	1,78	16	1,40	.	.	2	2	-	-	-	-

1) Ohne Dienst-, Werkwohnungen, ohne Wohnungen von Allenteilern und sonstigen Wohnungsnutzern sowie ohne Zweitwohnungen und ohne Wohnungen, die von Angehörigen ausländischer Wohnparteien in Zweitwohnungen bzw. Zweitwohngelegenheiten.

REGIERUNGSBEZIRK KOBLENZ

Wohnparteien 3) in Wohnungen und Wohngelegenheiten		Einpersonenvohnparteien		Mehrpersonenvohnparteien		Eigentümer		Mieter		Untermieter		Wohnparteien 3) in Wohnungen		Schlüssel-Nr.
insgesamt	Personen	insgesamt	dar. allein wohnend	insgesamt	Personen	insgesamt	Personen	insgesamt	Personen	insgesamt	dar. Einpersonenvohnparteien	insgesamt	Personen	
94	95	96	97	98	99	100	101	102	103	104	105	106	107	
														134
86	333	3	3	83	330	70	284	16	49	-	-	86	333	026
120	396	10	9	110	386	77	281	42	114	1	1	114	381	027
31	116	5	5	26	111	21	89	10	27	-	-	29	114	028
129	515	12	12	117	503	96	415	31	96	2	-	128	514	029
57	252	4	4	53	248	39	188	18	64	-	-	56	250	030
32	124	-	-	32	124	28	113	3	7	1	-	31	122	*031
47	197	6	5	41	191	38	165	8	31	1	1	46	196	032
44	233	-	-	44	233	41	218	3	15	-	-	44	233	033
73	267	5	5	68	262	58	221	15	46	-	-	73	267	034
59	234	8	8	51	226	48	190	11	44	-	-	59	234	035
529	1805	78	70	451	1727	303	1133	215	651	11	7	505	1729	036
71	280	6	6	65	274	50	220	21	60	-	-	71	280	037
129	434	10	10	119	424	97	336	32	98	-	-	129	434	038
260	796	43	42	217	753	142	490	117	305	1	1	253	786	*039
190	613	20	19	170	593	140	472	48	137	2	1	186	605	040
85	354	8	8	77	346	69	301	15	50	1	-	85	354	041
679	2441	77	74	602	2364	399	1574	274	857	6	3	670	2424	042
80	324	11	11	69	313	59	276	21	48	-	-	79	320	043
192	708	29	28	163	679	140	557	51	150	1	1	189	702	044
13433	38898	2447	2221	10986	36451	5840	17739	7394	20897	199	165	13029	37943	045
250	849	29	29	221	820	170	602	80	247	-	-	247	843	046
345	1052	59	56	286	993	229	752	113	297	3	3	341	1039	047
152	475	19	19	133	456	95	327	57	148	-	-	148	467	048
28	128	3	3	25	125	26	120	2	8	-	-	28	128	049
159	573	11	11	148	562	123	470	36	103	-	-	158	568	050
31	151	-	-	31	151	27	143	4	8	-	-	30	149	051
109	345	15	15	94	330	73	261	36	84	-	-	107	342	052
33	141	2	2	31	139	31	139	2	2	-	-	33	141	053
90	345	10	10	80	335	71	287	19	58	-	-	90	345	054
205	766	16	15	189	750	150	604	53	156	2	1	205	766	055
227	722	32	31	195	690	163	560	58	138	6	1	222	715	056
164	578	19	13	145	559	113	424	46	149	5	5	163	575	057
89	359	9	9	80	350	66	285	23	74	-	-	88	355	058
92	399	4	4	88	395	79	361	13	38	-	-	92	399	059
301	1057	40	38	261	1017	219	854	79	198	3	2	293	1036	060
123	430	9	9	114	421	96	349	37	81	-	-	122	429	061
132	463	13	13	119	450	93	346	38	112	1	-	130	458	062
44	163	-	-	44	163	35	135	9	28	-	-	44	163	063
31	143	5	5	26	138	25	128	6	15	-	-	31	143	064
102	459	5	5	97	454	88	415	14	44	-	-	100	453	065
165	719	11	10	154	708	125	570	39	148	1	1	164	718	066
34	137	2	2	32	135	23	106	11	31	-	-	34	137	067
180	703	19	19	161	684	125	525	55	178	-	-	179	702	068
480	1646	72	68	408	1574	297	1114	178	526	5	4	465	1613	069
33	138	2	2	31	136	28	120	4	16	1	-	33	138	070
61	221	7	7	54	214	50	197	10	21	1	-	61	221	071
117	398	12	12	105	386	77	286	40	112	-	-	113	390	072
59	278	2	1	57	276	49	236	9	41	1	1	59	278	073
81	354	3	3	78	351	71	334	10	20	-	-	81	354	074
281	965	41	26	240	924	182	715	82	229	17	14	273	947	075
144	574	14	13	130	560	111	480	32	93	1	1	144	574	076
118	488	4	4	114	484	96	416	22	72	-	-	118	488	077
23	166	2	2	21	104	18	84	5	22	-	-	22	105	078
10	51	-	-	10	51	10	51	-	-	-	-	10	51	079
119	467	7	7	112	460	98	395	21	72	-	-	118	463	080
222	792	29	26	193	763	146	585	74	204	2	1	213	773	*081
192	640	32	28	160	608	139	521	49	115	4	4	189	636	082
54	236	4	4	50	232	48	219	6	17	-	-	54	236	083
105	405	4	2	101	401	87	345	15	54	3	2	104	402	084
172	630	18	18	154	612	113	424	59	206	-	-	169	623	*085
31	131	3	3	28	128	23	104	8	27	-	-	31	131	086
261	1000	25	25	236	975	197	803	64	197	-	-	261	1000	087
87	372	8	8	79	364	75	338	12	34	-	-	87	372	088
166	561	19	18	147	542	118	421	45	131	3	1	161	552	089
160	491	16	16	144	475	111	368	49	123	-	-	160	491	090

discher Streikkräfte privatrechtlich gemietet sind. - 2) Einschl. solcher in Wochenend- und Ferienhäusern. - 3) Ohne Wohnparteien von Angehörigen ausländischer Streikkräfte und ohne

REGIERUNGSBEZIRK KOBLENZ

Schlüssel-Nr.	Gemeinde	Wohngebäude ohne Wochenend- und Ferienhäuser			Wochenend- und Ferienhäuser		Sonstige Gebäude mit Wohnungen			Unterkünfte		
		Gebäude	Wohnungen		mit 50 oder mehr qm Wohnfläche	unter 50 qm Wohnfläche	Gebäude	Wohnungen		Unterkünfte	Wohngelegenheiten	
			insgesamt	darin Personen				insgesamt	darin Personen		insgesamt	darin Personen
1	2	3	4	5	6	7	8	9	10	11		

134 NOCH LKR. LANDKR. BIRKENFELD

001 WEIDEN	32	34	138	-	1	1	1	1	-	-	-
002 WEITERSBACH	23	26	111	-	1	-	-	-	-	-	-
003 WICKENRODT	35	35	173	-	-	-	-	-	-	-	-
004 WILZENBERG-HUSSWEILER	68	90	313	1	1	-	-	-	3	4	16
*005 WIRSCHWEILER	96	126	447	1	2	-	-	-	1	1	1
006 ZAUBACH	13	15	60	-	-	-	-	-	-	-	-
007 GUTSBEZ. BAUMHOLDER	62	82	278	-	-	1	-	-	-	-	-
I N S G E S A M T	18041	28292	89932	35	81	656	995	2825	72	149	563

135 LKR. LANDKR. COCHEM-ZELL

*001 ALF	266	400	1174	1	-	15	20	59	1	1	2
002 ALFLEN	149	171	695	2	4	4	4	14	5	5	16
003 ALTLAY	112	124	421	-	2	1	4	-	-	-	-
004 ALTSTRIMMIG	96	109	394	-	-	-	-	-	1	1	1
005 AUDEPATH	85	101	382	-	-	1	2	8	1	1	3
006 BAD BERTPICH	84	115	349	-	-	69	76	284	5	6	17
007 BEILSTEIN	54	59	201	-	-	3	3	8	-	-	-
008 BEUPEN	123	129	564	-	-	-	-	-	-	-	-
009 BINNINGEN	135	158	622	1	-	1	2	6	-	-	-
010 BLANKENRATH	198	264	876	-	-	9	10	35	2	2	3
011 BRACHTENDORF	58	60	287	-	1	-	-	-	-	-	-
012 BREMM	274	344	1119	-	-	3	5	18	1	1	4
013 BRIEDEL	408	515	1579	-	-	8	12	38	-	-	-
014 BRIEDEN	42	43	160	-	1	-	-	-	-	-	-
015 BRIEDERN	89	92	393	-	-	-	-	-	-	-	-
016 BRCHL	96	108	422	1	-	1	1	3	-	-	-
017 BRUTTIG-FANKEL	319	367	1168	2	-	6	10	26	-	-	-
018 BUECHEL	238	275	1102	-	-	1	1	5	4	4	17
*019 BULLAY	271	421	1269	-	-	18	22	62	1	1	1
020 COCHEM, STADT	1092	1973	5717	-	-	88	108	323	10	22	66
021 DOHR	71	81	329	-	-	3	4	18	-	-	-
022 DUENFUS	63	65	278	-	1	1	1	3	-	-	-
023 DUENGENHEIM	252	272	1033	-	-	1	2	8	-	-	-
024 EDIGER-ELLER	408	537	1749	-	-	4	5	8	-	-	-
025 ELLENZ-POLTERSODRF	229	277	1009	-	-	-	-	-	1	1	4
026 EPPENBERG	64	69	238	-	-	-	-	-	-	-	-
027 ERNST	150	176	625	-	-	1	1	2	-	-	-
028 EULGEM	33	34	120	-	-	-	-	-	-	-	-
029 FAID	153	197	659	1	-	1	2	6	-	-	-
030 FILZ	21	21	84	-	-	-	-	-	-	-	-
031 FORST (EIFEL)	94	106	393	-	-	-	-	-	-	-	-
032 FORST (HUNSRUECK)	18	18	84	-	-	-	-	-	-	-	-
033 GAMLEN	115	120	442	1	-	-	-	-	-	-	-
034 GEVENICH	137	156	615	-	-	-	-	-	-	-	-
035 GILLENBEUREN	64	69	303	-	-	1	1	2	-	-	-
036 GREIMERSBURG	133	165	573	3	3	1	2	10	1	1	1
037 GRENDERICH	117	134	467	-	-	2	1	5	-	-	-
038 HAMBUCH	136	151	572	-	-	-	-	-	-	-	-
039 HASERICH	52	55	227	-	-	2	2	1	-	-	-
040 HAUROTH	71	73	282	-	-	-	-	-	1	1	1
041 HESWEILER	35	39	182	1	-	-	-	-	-	-	-
042 ILLERICH	143	159	611	-	1	1	2	3	-	-	-
043 KAIFENHEIM	153	165	653	-	1	1	1	2	-	-	-
044 KAIL	88	93	306	-	-	1	1	2	-	-	-
045 KAISERSESCH	461	670	2185	-	1	20	42	124	3	3	8
046 KALENBORN	64	69	235	-	-	1	-	-	-	-	-
047 KENNFUS	116	135	499	-	1	-	-	-	-	-	-
048 KLIDING	58	65	266	-	-	-	-	-	-	-	-
049 KLOTTEN	474	615	1890	1	1	9	15	50	4	4	7
050 LAHR	45	48	183	1	-	-	-	-	-	-	-

1) Anschluß nur für Schmutzwasser, Fäkalienabfuhr, Ableitung ohne Kläranlage in Graben oder Bach oder keine Fäkalienabfuhr oder -ableitung.

Wohngebäude ohne Wochenend- und Ferienhäuser																		Schlüssel-Nr.
nach Art der Wasserversorgung									nach Art der Fäkalien- und Schmutzwasserbeseitigung									
Anschluß an Wassernetz			Eigene Wasserversorgungsanlage			Sonstige oder keine Wasserversorgung im Gebäude			Anschluß an Kanalisation für Fäkalien mit oder ohne Schmutzwasser			Hauskläranlage			Sonstige Fäkalien- und Schmutzwasserbeseitigung 1)			
Gebäude	Wohnungen		Gebäude	Wohnungen		Gebäude	Wohnungen		Gebäude	Wohnungen		Gebäude	Wohnungen		Gebäude	Wohnungen		
	Zahl	% v. Sp.2		Zahl	% v. Sp.2		Zahl	% v. Sp.2		Zahl	% v. Sp.2		Zahl	% v. Sp.2		Zahl	% v. Sp.2	Zahl
12	13	14	15	16	17	18	19	20	21	22	23	24	25	26	27	28	29	
																	134	
32	34	100	-	-	-	-	-	-	-	-	-	5	6	18	27	28	82	091
23	26	100	-	-	-	-	-	-	-	-	-	16	19	73	7	7	27	092
35	35	100	-	-	-	-	-	-	2	2	6	3	3	9	30	30	86	093
68	90	100	-	-	-	-	-	-	2	2	2	54	74	82	12	14	16	094
96	126	100	-	-	-	-	-	-	73	99	79	2	2	2	21	25	20	*095
13	15	100	-	-	-	-	-	-	-	-	-	7	9	60	6	6	40	096
61	81	99	1	1	1	-	-	-	14	26	32	-	-	-	48	56	68	097
17820	28023	99	170	212	1	51	57	-	8462	14903	53	7304	10693	38	2275	2696	10	
																		135
263	396	99	2	3	1	1	1	-	193	277	69	58	104	26	15	19	5	*001
149	171	100	-	-	-	-	-	-	-	-	-	29	36	21	120	135	79	002
109	121	98	2	2	2	1	1	1	108	120	97	2	2	2	2	2	2	003
94	106	97	1	2	2	1	1	1	91	102	94	5	7	6	-	-	-	004
84	100	99	-	-	-	1	1	1	18	19	19	46	60	59	21	22	22	005
84	115	100	-	-	-	-	-	-	79	107	93	3	6	5	2	2	2	006
54	59	100	-	-	-	-	-	-	54	59	100	-	-	-	-	-	-	007
121	127	98	2	2	2	-	-	-	107	111	86	10	10	8	6	8	6	008
132	155	98	2	2	1	1	1	1	49	61	39	46	53	34	40	44	28	009
197	262	99	1	2	1	-	-	-	174	230	87	15	21	8	9	13	5	010
57	59	98	1	1	2	-	-	-	-	-	-	10	10	17	48	50	83	011
273	342	99	1	2	1	-	-	-	256	319	93	6	10	3	12	15	4	012
402	509	99	6	6	1	-	-	-	351	447	87	45	53	10	12	15	3	013
42	43	100	-	-	-	-	-	-	-	-	-	3	3	7	39	40	93	014
89	92	100	-	-	-	-	-	-	89	92	100	-	-	-	-	-	-	015
92	102	94	1	2	2	3	4	4	11	13	12	13	14	13	72	81	75	016
319	367	100	-	-	-	-	-	-	299	345	94	5	5	1	15	17	5	017
235	272	99	-	-	-	3	3	1	225	261	95	-	-	-	13	14	5	018
267	414	98	3	6	1	1	1	-	238	378	90	27	37	9	6	6	1	*019
1076	1952	99	10	15	1	6	6	-	958	1755	89	124	204	10	10	14	1	020
71	81	100	-	-	-	-	-	-	63	73	90	4	4	5	4	4	5	021
61	63	97	2	2	3	-	-	-	42	44	68	4	4	6	17	17	26	022
250	270	99	-	-	-	2	2	1	152	167	61	50	53	19	50	52	19	023
406	535	100	1	1	-	1	1	-	231	310	58	116	149	28	61	78	15	024
229	277	100	-	-	-	-	-	-	223	267	96	4	6	2	2	4	1	025
61	66	96	2	2	3	1	1	1	1	1	1	6	7	10	57	61	88	026
150	176	100	-	-	-	-	-	-	136	158	90	7	8	5	7	10	6	027
32	33	97	-	-	-	1	1	3	1	1	3	6	6	18	26	27	79	028
153	197	100	-	-	-	-	-	-	144	185	94	3	5	3	6	7	4	029
21	21	100	-	-	-	-	-	-	20	20	95	1	1	5	-	-	-	030
85	97	92	2	2	2	7	7	7	37	42	40	28	34	32	29	30	28	031
18	18	100	-	-	-	-	-	-	10	10	56	4	4	22	4	4	22	032
115	120	100	-	-	-	-	-	-	48	48	40	51	56	47	16	16	13	033
137	156	100	-	-	-	-	-	-	-	-	-	57	70	45	80	86	55	034
64	69	100	-	-	-	-	-	-	-	-	-	30	33	48	34	36	52	035
127	159	96	4	4	2	2	2	1	121	151	92	10	12	7	2	2	1	036
114	131	98	1	1	1	2	2	1	5	5	4	6	6	4	106	123	92	037
133	148	98	-	-	-	3	3	2	26	28	19	13	16	11	97	107	71	038
52	55	100	-	-	-	-	-	-	-	-	-	3	3	5	49	52	95	039
71	73	100	-	-	-	-	-	-	12	12	16	3	3	4	56	58	79	040
35	39	100	-	-	-	-	-	-	-	-	-	19	21	54	16	18	46	041
135	151	95	8	8	5	-	-	-	86	98	62	1	1	1	56	60	38	042
150	162	98	2	2	1	1	1	1	132	143	87	1	1	1	20	21	13	043
88	93	100	-	-	-	-	-	-	1	1	1	14	15	16	73	77	83	044
458	667	100	2	2	-	1	1	-	298	472	70	79	93	14	84	105	16	045
63	68	99	1	1	1	-	-	-	53	58	84	6	6	9	5	5	7	046
116	135	100	-	-	-	-	-	-	90	107	79	8	9	7	18	19	14	047
58	65	100	-	-	-	-	-	-	-	-	-	12	13	20	46	52	80	048
462	602	98	10	11	2	2	2	-	443	577	94	17	22	4	14	16	3	049
45	48	100	-	-	-	-	-	-	-	-	-	8	10	21	37	38	79	050

REGIERUNGSBEZIRK KOBLENZ

Schlüssel-Nr.	Gemeinde	Wohngebäude ohne Wochenend- und Ferienhäuser							Von den Gebäuden (Sp. 1 und 6) sind Gebäude mit Eigentumswohnungen		
		nach Art der Gebäude					errichtet . . .			Gebäude	darin Wohnungen
		Nichtlandwirtschaftliche Wohngebäude				Landwirtschaftliche Wohngebäude	bis 1900	1901 bis 1948	1949 oder später		
		mit einer Wohnung	mit zwei Wohnungen	mit drei oder mehr Wohnungen							
				Gebäude	Wohnungen	34	35	36	37	38	39

134 NOCH LKR. LANDKR. BIRKENFELD

091 WEIDEN	12	1	-	-	19	25	4	3	-	-
092 WEITERSBACH	5	3	-	-	15	13	3	7	-	-
093 WICKENRODT	9	-	-	-	26	30	2	3	-	-
094 WILZENBERG-HUSSWEILER	29	17	1	3	21	33	17	18	-	-
*095 WIRSCHWEILER	33	17	3	9	43	50	22	24	-	-
096 ZAUBACH	4	2	-	-	7	6	6	1	-	-
097 GUTSBEZ. BAUMHOLDER	48	10	4	14	-	25	36	1	-	-
I N S G E S A M T	9455	4597	1755	7189	2234	6280	4659	7102	47	145

135 LKR. LANDKR. COCHEM-ZELL

*001 ALF	161	57	18	84	30	153	74	39	-	-
002 ALFLEN	77	17	1	3	54	59	35	55	-	-
003 ALTLAY	55	10	-	-	47	73	7	32	-	-
004 ALTSTRIMMIG	60	7	-	-	29	45	10	41	-	-
005 AUERATH	38	9	2	7	36	34	16	35	-	-
006 BAD BERTRICH	67	10	-	28	-	25	20	39	-	-
007 BEILSTEIN	35	1	-	-	18	45	3	6	-	-
008 BEUREN	77	2	-	-	44	71	21	31	-	-
009 BINNINGEN	83	22	-	-	30	59	25	51	-	-
010 BLANKENRATH	120	53	5	16	20	36	52	110	-	-
011 BRACHTENCORF	32	-	-	-	26	30	12	16	-	-
012 BREMM	118	25	6	19	125	154	41	79	1	3
013 BRIEDEL	191	46	3	9	168	230	97	81	-	-
014 BPIEDEN	19	1	-	-	22	25	12	5	-	-
015 BRIEDERN	28	3	-	-	58	41	25	23	-	-
016 BROHL	46	6	-	-	44	72	12	12	-	-
017 BRUTTIG-FANKEL	154	22	3	9	140	184	88	47	-	-
018 BUECHEL	142	28	2	6	66	86	55	97	-	-
*019 BULLAY	157	58	27	100	29	72	89	110	1	3
020 COCHEM, STADT	555	293	196	747	48	423	262	407	2	7
021 DCHR	48	10	-	-	13	30	10	31	-	-
022 DUENFUS	32	1	-	-	30	39	7	17	-	-
023 DUENGENHEIM	167	16	1	3	68	146	48	58	-	-
024 EDIGER-ELLER	156	54	10	32	188	277	84	47	-	-
025 ELLENZ-PCLTERSDDRF	79	25	2	6	123	148	44	37	-	-
026 EPPENBERG	34	4	-	-	26	14	29	21	-	-
027 ERNST	56	12	-	-	82	98	28	24	1	3
028 EULGEM	13	-	-	-	20	23	3	7	-	-
029 FAID	82	29	5	16	37	55	39	59	1	4
030 FILZ	7	-	-	-	14	14	5	2	-	-
031 FORST (EIFEL)	60	6	-	-	28	56	17	21	-	-
032 FORST (HUNS RUECK)	6	-	-	-	12	14	2	2	-	-
033 GAMLEN	65	4	-	-	46	79	7	29	-	-
034 GEVENICH	78	19	-	-	40	52	19	66	-	-
035 GILLENBEUREN	22	4	-	-	38	30	11	23	-	-
036 GREIMERSBURG	68	21	1	3	43	63	18	52	-	-
037 GRENDERICH	64	12	1	3	40	59	25	33	-	-
038 HAMBUCH	65	11	-	-	60	62	33	41	-	-
039 HASERICH	21	3	-	-	28	30	15	7	-	-
040 HAUROTH	56	2	-	-	13	35	10	26	-	-
041 HESWEILER	11	2	-	-	22	10	8	17	-	-
042 ILLERICH	83	9	2	6	49	80	22	41	-	-
043 KAIFENHEIM	89	10	-	-	54	86	21	46	-	-
044 KAIL	57	3	-	-	28	62	16	10	-	-
045 KAISERSESCH	287	79	48	173	47	163	98	200	1	3
046 KALENBORN	24	3	-	-	37	27	18	19	-	-
047 KENNFUS	72	16	1	3	27	63	30	23	-	-
048 KLIDING	26	2	-	-	30	37	10	11	-	-
049 KLOTTEN	318	96	14	51	46	205	133	136	-	-
050 LAHR	24	2	-	-	19	26	5	14	-	-

REGIERUNGSBEZIRK KOBLENZ

Gesamtwohnungsbestand am			Wohnungen ohne solche in Wochenend- und Ferienhäusern										Schlüssel-Nr.	
			insgesamt	darunter öffentlich gefördert		nach Baualter der Gebäude								
						bis 1900		1901 bis 1918		1919 bis 1948		1949 oder später		
25.9.1956	6.6.1961	25.10.1968	Zahl	% v. Sp. 43	Zahl	% v. Sp. 43	Zahl	% v. Sp. 43	Zahl	% v. Sp. 43	Zahl	% v. Sp. 43	Zahl	% v. Sp. 43
40	41	42	43	44	45	46	47	48	49	50	51	52	53	
														134
40	38	35	35	-	-	27	77	-	-	4	11	4	11	091
23	28	26	26	4	15	14	54	2	8	1	4	9	35	092
38	42	35	35	-	-	30	86	2	6	-	-	3	9	093
77	80	91	90	8	9	46	51	9	10	12	13	23	26	094
148	173	127	126	2	2	62	49	2	2	29	23	33	26	*095
18	16	15	15	2	13	6	40	1	7	6	40	2	13	096
99	97	82	82	-	-	28	34	12	15	40	49	2	2	097
22698	26613	29323	29287	3781	13	9210	31	2896	10	5220	18	11961	41	
														135
408	420	421	420	26	6	236	56	81	19	55	13	48	11	*001
140	158	177	175	12	7	66	38	21	12	17	10	71	41	002
118	123	128	128	3	2	79	62	2	2	6	5	41	32	003
85	100	109	109	8	7	52	48	6	6	6	6	45	41	004
70	90	103	103	10	10	37	36	7	7	9	9	50	49	005
186	198	191	191	9	5	58	30	29	15	20	10	84	44	006
52	63	62	62	-	-	49	79	3	5	2	3	8	13	007
117	121	129	129	10	8	74	57	12	9	9	7	34	26	008
116	128	161	160	18	11	63	39	12	8	25	16	60	38	009
147	211	274	274	30	11	45	16	14	5	62	23	153	56	010
41	50	60	60	3	5	31	52	2	3	11	18	16	27	011
227	339	349	349	5	1	198	57	19	5	40	11	92	26	012
390	537	527	527	12	2	301	57	50	9	73	14	103	20	013
48	45	43	43	-	-	25	58	7	16	6	14	5	12	014
82	91	92	92	2	2	41	45	11	12	16	17	24	26	015
91	100	110	109	3	3	82	75	6	6	6	6	15	14	016
318	348	379	377	4	1	213	56	34	9	72	19	58	15	017
171	217	276	276	10	4	98	36	29	11	32	12	117	42	018
237	301	443	443	30	7	128	29	63	14	99	22	153	35	*019
1672	1999	2081	2081	152	7	747	36	221	11	293	14	820	39	020
52	68	85	85	8	9	34	40	5	6	6	7	40	47	021
55	58	66	66	1	2	41	62	4	6	4	6	17	26	022
236	248	274	274	17	6	161	59	15	5	35	13	63	23	023
434	553	542	542	15	3	372	69	53	10	54	10	63	12	024
216	273	277	277	10	4	173	62	29	10	29	10	46	17	025
53	66	69	69	-	-	14	20	18	26	14	20	23	33	026
143	185	177	177	2	1	118	67	14	8	21	12	24	14	027
31	35	34	34	2	6	23	68	2	6	2	6	7	21	028
150	165	200	199	19	10	64	32	9	5	41	21	85	43	029
18	22	21	21	-	-	14	67	4	19	1	5	2	10	030
75	104	106	106	4	4	64	60	4	4	16	15	22	21	031
20	21	18	18	-	-	14	78	-	-	2	11	2	11	032
89	102	121	120	2	2	79	66	1	1	7	6	33	28	033
103	128	156	156	18	12	56	36	3	2	18	12	79	51	034
57	71	70	70	4	6	32	46	1	1	10	14	27	39	035
115	139	170	167	11	7	75	45	6	4	20	12	66	40	036
105	118	135	135	4	3	68	50	5	4	24	18	38	28	037
117	133	151	151	11	7	66	44	6	4	33	22	46	30	038
55	62	57	57	-	-	31	54	7	12	10	18	9	16	039
59	66	73	73	2	3	36	49	3	4	8	11	26	36	040
35	40	40	39	6	15	12	31	2	5	6	15	19	49	041
126	150	161	161	9	6	85	53	8	5	18	11	50	31	042
136	146	166	166	3	2	92	55	7	4	17	10	50	30	043
84	93	94	94	-	-	63	67	9	10	11	12	11	12	044
419	534	712	712	67	9	215	30	62	9	76	11	359	50	045
49	60	69	69	1	1	29	42	12	17	7	10	21	30	046
110	128	135	135	8	6	78	58	15	11	18	13	24	18	047
63	58	65	65	3	5	41	63	2	3	10	15	12	18	048
486	597	631	630	45	7	269	43	67	11	106	17	188	30	049
39	46	49	48	8	17	27	56	2	4	4	8	15	31	050

REGIERUNGSBEZIRK KOBLENZ

Schlüssel-Nr.	Gemeinde	Wohnungen ohne solche in Weekend- und Ferienhäusern												Räume 1) insgesamt	Gesamtwohnfläche in 1000 qm
		nach Zahl der Räume 1)													
		1		2		3		4		5		6 oder mehr			
		Zahl	% v. Sp. 43	Zahl	% v. Sp. 43	Zahl	% v. Sp. 43	Zahl	% v. Sp. 43	Zahl	% v. Sp. 43	Zahl	% v. Sp. 43		
54	55	56	57	58	59	60	61	62	63	64	65	66	67		

134 NOCH LKR. LANDKR. BIRKENFELD

091 WEIDEN	-	-	-	-	5	14	4	11	4	11	22	63	197	3,0
092 WEITERSBACH	-	-	-	-	3	12	2	8	6	23	15	58	156	3,1
093 WICKENRODT	-	-	-	-	1	3	2	6	7	20	25	71	227	4,0
094 WILZENBERG-HUSSWEILER	-	-	5	6	16	18	15	17	16	18	38	42	446	7,2
*095 WIRSCHWEILER	1	1	7	6	28	22	24	19	19	15	47	37	615	10,6
096 ZAUBACH	-	-	-	-	-	-	1	7	2	13	12	80	99	1,0
097 GUTSBEZ. BAUMHÖLDER	-	-	3	4	10	12	18	22	18	22	33	40	408	6,7
I N S G E S A M T	89	-	1805	6	6684	23	7594	26	4998	17	8117	28	134797	2255,2

135 LKR. LANDKR. COCHEM-ZELL

*001 ALF	-	-	37	9	104	25	119	28	70	17	90	21	1868	29,6
002 ALFLEN	-	-	10	6	12	7	25	14	44	25	84	48	936	16,0
003 ALTLAY	-	-	5	4	12	9	28	22	27	21	56	44	697	11,2
004 ALTSTRIMMIG	-	-	1	1	12	11	22	20	38	35	36	33	560	9,2
005 AUERATF	-	-	6	6	10	10	21	20	29	28	37	36	510	8,7
006 BAD BERTRICH	-	-	8	4	50	26	45	24	31	16	57	30	966	14,9
007 BEILSTEIN	1	2	3	5	7	11	16	26	12	19	23	37	330	6,2
008 BEUREN	1	1	2	2	15	13	24	19	34	26	53	41	680	10,1
009 BINNINGEN	-	-	9	6	27	17	25	16	39	24	60	38	791	12,0
010 BLANKENRATH	-	-	9	3	48	18	61	22	55	20	101	37	1390	25,0
011 BRACHTENDORF	-	-	-	-	5	8	15	25	17	28	23	38	312	5,2
012 BREHM	1	-	27	8	58	17	71	20	73	21	119	34	1695	28,3
013 BRIEDEL	3	1	63	12	89	17	129	24	99	19	144	27	2400	33,6
014 BRIECEN	-	-	1	2	-	-	9	21	8	19	25	58	245	4,5
015 BRIEDERN	-	-	5	5	5	5	11	12	19	21	52	57	530	8,7
016 BROHL	-	-	11	10	13	12	26	24	28	26	31	28	525	7,1
017 BRUTTIG-FANKEL	-	-	17	5	42	11	70	19	76	20	172	46	2029	31,6
018 BUECHEL	-	-	11	4	36	13	44	16	80	29	105	38	1391	22,1
*019 BULLAY	3	1	31	7	94	21	89	20	71	16	155	35	2164	36,1
020 COCHEM, STADT	7	-	103	5	437	21	649	31	381	18	504	24	9598	156,0
021 DOHR	-	-	6	7	8	9	18	21	17	20	36	42	439	6,9
022 DUENFUS	-	-	2	3	3	5	12	18	15	23	34	52	375	5,7
023 DUENGENHEIM	1	-	9	3	38	14	62	23	78	28	86	31	1340	19,1
024 EDIGER-ELLER	-	-	40	7	88	16	118	22	103	19	193	36	2730	39,9
025 ELLENZ-PCLTERSDORF	-	-	13	5	38	14	44	16	53	19	129	47	1516	21,5
026 EPPENBERG	-	-	1	1	14	20	12	17	19	28	23	33	337	5,1
027 ERNST	-	-	9	5	15	8	30	17	26	15	97	55	1065	17,6
028 EULGEM	-	-	1	3	5	15	12	35	7	21	9	26	163	1,9
029 FAID	1	1	13	7	41	21	34	17	47	24	63	32	966	15,4
030 FILZ	-	-	1	5	1	5	-	-	7	33	12	57	114	2,0
031 FORST (EIFEL)	1	1	14	13	16	15	14	13	26	25	35	33	487	8,4
032 FORST (HUNSRUECK)	-	-	-	-	1	6	-	-	6	33	11	61	108	1,7
033 GAMLEN	-	-	3	3	13	11	29	24	34	28	41	34	598	9,3
034 GEVENICH	-	-	4	3	17	11	22	14	30	19	83	53	833	14,3
035 GILLENBEUREN	-	-	1	1	7	10	4	6	11	16	47	67	405	6,9
036 GREIMERSBURG	-	-	50	30	44	26	30	18	26	16	17	10	604	12,0
037 GRENDERICH	-	-	7	5	19	14	30	22	39	29	40	30	662	12,4
038 HAMBUCH	-	-	7	5	16	11	34	23	44	29	50	33	765	12,7
039 HASERICH	-	-	-	-	8	14	7	12	17	30	25	44	308	4,6
040 HAURCETH	-	-	2	3	5	7	16	22	22	30	28	38	379	4,7
041 HESWEILER	-	-	-	-	2	5	7	18	5	13	25	64	226	4,1
042 ILLERICH	-	-	7	4	18	11	39	24	39	24	58	36	800	14,3
043 KAIFENHEIM	1	1	3	2	17	10	32	19	39	23	74	45	875	13,7
044 KAIL	-	-	2	2	4	4	17	18	31	33	40	43	502	6,5
045 KAISERSESCH	3	7	36	5	125	18	221	31	169	24	158	22	3310	57,6
046 KALENBORN	-	-	3	4	10	14	16	23	22	32	18	26	332	5,1
047 KENNFS	-	-	9	7	16	12	25	19	24	18	61	45	710	10,6
048 KLIDING	1	2	7	11	5	8	12	18	18	28	22	34	319	4,1
049 KLOTTEN	-	-	38	6	96	15	164	26	137	22	195	31	3129	46,5
050 LAHR	-	-	3	6	3	6	9	19	11	23	22	46	253	3,5

1) Nur Wohn- und Schlafräume mit 6 und mehr qm Fläche sowie alle Küchen und gewerblich genutzten Räume in der Wohnung.

REGIERUNGSBEZIRK KOBLENZ

Wohnungen ohne solche in Wochenend- und Ferienhäusern						Bewohnte Wohnungen ohne Zweit- und von Angehörigen ausländischer Sireitkräfte gemietete Wohnungen									Schlüssel-Nr.
ausgestattet			beheizt durch			insgesamt			davon						
mit Bad und WC		ohne Bad, mit WC in der Wohnung	Sammelheizung	Einzel- oder Mehrroom-öfen für		Zahl	Räume je Person	Wohnfläche je Person in qm	Eigentümerwohnungen			Mietwohnungen			
mit	ohne			Öl, Gas, Strom	Holz, Kohle, Torf				Zahl	% v. Sp. 74	dar. öffentlich gefördert	Zahl	dar. öffentlich gefördert		
68	69	70	71	72	73	74	75	76	77	78	79	80	81		
134															
1	13	1	1	2	32	34	1,4	21,8	30	88	-	4	-	091	
8	4	1	10	1	15	26	1,4	28,3	21	81	2	5	2	092	
3	13	1	3	1	31	35	1,3	23,4	30	86	-	5	-	093	
11	43	8	13	19	58	90	1,4	23,3	67	74	7	23	1	094	
20	43	18	25	34	67	122	1,3	23,4	89	73	2	33	-	*095	
1	7	1	1	3	11	15	1,7	17,5	13	87	1	2	1	096	
20	8	6	21	35	26	82	1,5	24,1	-	-	-	82	-	097	
7517	11328	3188	8734	9651	10902	28072	1,4	23,6	15790	56	1969	12282	1737		
135															
45	145	85	54	129	237	414	1,5	23,7	250	60	22	164	4	*001	
45	65	18	50	47	78	169	1,3	21,9	130	77	10	39	2	002	
16	61	9	17	54	57	110	1,4	23,3	91	83	3	19	-	003	
9	73	6	11	20	78	104	1,4	22,6	91	88	7	13	-	004	
12	52	16	13	40	50	98	1,3	21,7	74	76	7	24	3	005	
113	13	38	139	28	24	186	1,5	23,4	113	61	7	73	2	006	
8	27	16	9	20	33	59	1,5	28,9	48	81	-	11	-	007	
21	45	22	22	23	84	126	1,2	17,9	111	88	10	15	-	008	
25	42	4	28	42	90	154	1,2	19,0	117	76	15	37	3	009	
78	126	19	84	94	96	251	1,4	25,3	179	71	24	72	5	010	
5	14	3	6	16	38	59	1,1	18,5	53	90	2	6	-	011	
51	114	51	56	45	248	334	1,5	24,4	259	78	5	75	-	012	
42	226	118	53	125	349	507	1,4	20,2	405	80	11	102	1	013	
4	3	-	4	8	31	39	1,5	27,8	35	90	-	4	-	014	
11	52	18	11	30	51	91	1,3	22,0	83	91	2	8	-	015	
6	17	6	6	20	83	107	1,2	16,5	85	79	3	22	-	016	
54	165	58	62	86	229	357	1,6	25,5	298	82	4	59	-	017	
48	130	9	49	75	152	271	1,2	19,7	217	80	9	54	1	018	
119	184	77	123	146	174	432	1,6	26,6	252	58	23	180	7	*019	
672	754	272	756	610	715	2025	1,6	25,5	853	42	80	1172	66	020	
21	31	13	23	11	51	84	1,3	20,0	60	71	5	24	3	021	
11	18	7	13	18	35	62	1,3	19,2	57	92	1	5	-	022	
25	71	19	32	30	212	265	1,3	17,9	227	86	16	38	1	023	
54	240	82	59	66	417	531	1,5	22,4	389	73	12	142	3	024	
35	122	45	38	44	195	275	1,5	21,2	217	75	8	58	2	025	
6	13	8	9	6	54	64	1,4	20,4	55	86	-	9	-	026	
27	96	27	29	50	98	176	1,7	28,0	139	79	2	37	-	027	
4	4	1	4	2	28	34	1,4	16,4	31	91	2	3	-	028	
50	71	33	53	32	114	198	1,4	23,2	137	69	12	61	7	029	
3	6	-	3	1	17	21	1,4	24,6	19	90	-	2	-	030	
8	29	8	9	34	63	104	1,2	21,2	78	75	4	26	-	031	
2	9	-	2	3	13	17	1,3	20,1	14	82	-	3	-	032	
10	28	10	11	17	92	113	1,3	19,9	100	88	-	13	-	033	
44	64	16	46	28	82	154	1,3	23,2	125	81	16	29	2	034	
23	21	1	25	16	29	69	1,3	22,4	59	86	3	10	1	035	
33	43	28	39	18	110	164	1,0	20,4	137	84	10	27	1	036	
6	89	16	7	38	90	129	1,4	25,9	113	88	1	16	3	037	
29	24	8	33	11	107	145	1,3	21,8	119	82	7	26	3	038	
5	14	5	5	7	45	54	1,3	19,6	50	93	-	4	-	039	
2	15	9	3	8	62	73	1,3	17,0	69	95	2	4	-	040	
3	23	2	3	30	6	39	1,2	22,8	32	82	4	7	2	041	
19	42	11	21	23	117	159	1,3	23,1	134	84	9	25	-	042	
19	48	25	26	25	115	164	1,3	20,8	146	85	3	18	-	043	
10	28	6	14	20	60	88	1,6	20,4	79	90	-	9	-	044	
189	298	55	198	126	388	668	1,4	23,8	347	52	40	321	27	045	
11	14	8	11	3	55	66	1,4	21,2	55	83	1	11	-	046	
19	56	10	20	39	76	126	1,3	20,3	104	83	7	22	1	047	
4	25	9	6	11	48	64	1,2	15,5	55	86	2	9	1	048	
88	316	140	96	166	368	609	1,6	23,7	415	68	21	194	24	049	
10	12	5	10	3	35	45	1,3	18,6	36	80	7	9	1	050	

REGIERUNGSBEZIRK KOBLENZ

Schlüssel-Nr.	Gemeinde	Bewohnte Mietwohnungen 1) mit Mietangaben in Wohngebäuden						Zweitwohnungen		Wohngelegenheiten 2)			
		insgesamt		in Gebäuden, die errichtet wurden				insgesamt	dar. in Wochenend- und Ferienhäusern mit 50 und mehr qm	insgesamt	und zwar		
		Zahl	Miete DM je qm	bis 1948		1949 oder später					mit Bad, WC in der Wohngelegenheit	insgesamt	bis 1948 errichtet
				Wohnungen	Miete DM je qm	Wohnungen	Miete DM je qm						
82	83	84	85	86	87	88	89	90	91	92	93		

134 NOCH LKR. LANDKR. BIRKENFELD

091 WEIDEN	-	-	2	-	1	1
092 WEITERSBACH	-	-	1	-	-	-
093 WICKENRODT	-	-	-	-	-	-
094 WILZENBERG-HUSSWEILER	1	1	6	4	1	1
*095 WIRSCHWEILER	10	1,78	2	1	3	1	-	-
096 ZAUBACH	-	-	-	-	-	-	-	-	-	-	-	-
097 GUTSBEZ. BAUMHCLDER	80	1,12	78	1,10	.	.	-	-	1	1	-	-
I N S G E S A M T	8892	1,83	4709	1,61	4183	2,07	169	36	828	254	544	306

135 LKR. LANDKR. COCHEM-ZELL

*001 ALF	125	1,42	115	1,35	10	2,19	1	1	10	-	7	6
002 ALFLEN	21	1,69	.	.	12	1,94	2	2	11	6	-	-
003 ALTFLAY	1	-	5	1	3	3
004 ALTSTRIMMIG	-	-	3	1	2	1
005 AUDEKATH	17	1,92	.	.	14	1,99	1	-	2	2	1	-
006 BAD BERTRICH	32	2,30	12	2,43	20	2,23	4	-	9	4	1	-
007 BEILSTEIN	.	.	-	-	.	.	1	-	-	-	-	-
008 BEUREN	10	1,55	2	-	-	-	-	-
009 BINNINGEN	18	1,90	.	.	10	2,20	5	1	3	-	3	1
010 BLANKENRATH	53	1,72	24	1,58	29	1,82	-	-	5	3	3	-
011 BRACHTENDORF	-	-	1	-	1	-	-	-
012 BREMM	39	1,28	30	1,27	.	.	4	-	9	2	8	5
013 BRIEDEL	62	1,64	49	1,63	13	1,65	3	-	7	1	7	6
014 BRIEDEN	-	-	2	-	1	-	-	-
015 BRIEDERN	-	-	-	-	-	-	-	-
016 BRCHL	3	1	-	-	-	-
017 BRUTTIG-FANKEL	30	1,43	24	1,17	.	.	4	2	2	-	2	2
018 BUECHEL	29	2,16	13	2,03	16	2,23	1	-	6	2	2	1
*019 BULLAY	108	1,85	83	1,71	25	2,19	1	-	12	5	6	4
020 COCHEM, STADT	897	2,15	518	1,92	379	2,41	14	-	57	14	22	20
021 DOHR	-	-	-	-	-	-
022 DUENFUS	-	-	-	-	1	-	-	-
023 DUENGENHEIM	15	0,93	13	0,93	.	.	1	-	2	-	2	2
024 EDIGER-ELLER	64	1,37	56	1,39	.	.	3	-	6	1	5	5
025 ELLENZ-PCLTERS DORF	26	2,00	20	1,74	.	.	-	-	4	4	3	3
026 EPPENBERG	3	-	1	-	1	1
027 ERNST	17	1,24	17	1,24	-	-	1	-	1	-	1	1
028 EULGFM	-	-	-	-	-	-	-	-
029 FAID	45	2,04	19	1,57	26	2,27	1	1	3	-	3	2
030 FILZ	-	-	-	-	-	-	-	-
031 FORST (EIFEL)	12	1,27	1	-	1	-	1	1
032 FORST (HUNSRUECK)	1	-	-	-	-	-
033 GAMLEN	1	1	-	-	-	-
034 GEVENICH	18	1,86	.	.	13	1,91	1	-	-	-	-	-
035 GILLENBEUREN	-	-	-	-	-	-
036 GREIMERSBURG	11	1,78	3	3	6	3	2	1
037 GRENDERICH	10	1,20	2	-	3	2	1	-
038 FAMBUCF	3	-	1	-	1	1
039 HASEPICH	-	-	-	-	-	-
040 HAUROTH	-	-	-	-	1	-	-	-
041 HESWEILER	-	-	1	1	1	-	1	1
042 ILLERICH	11	1,55	-	-	2	-	1	1
043 KAIFENHEIM	-	-	1	-	-	-
044 KAIL	3	-	1	-	1	1
045 KAISERSESCH	236	1,91	72	1,44	164	2,09	2	-	12	4	7	5
046 KALENBERN	-	-	1	1	-	-
047 KENNFUS	11	1,59	10	1,31	.	.	1	-	4	3	3	1
048 KLIDING	-	-	-	-	-	-
049 KLOTTEN	136	1,83	82	1,80	54	1,87	10	1	10	1	5	4
050 LAHR	-	-	1	1	-	-	-	-

1) Ohne Dienst-, Werkwohnungen, ohne Wohnungen von Anteilern und sonstigen Wohnungsnutzern sowie ohne Zweitwohnungen und ohne Wohnungen, die von Angehörigen ausländischer Wohnparteien in Zweitwohnungen bzw. Zweitwohngelegenheiten.

REGIERUNGSBEZIRK KOBLENZ

Wohnparteien 3) in Wohnungen und Wohngelegenheiten		Einpersonenvohnparteien		Mehrpersonenvohnparteien		Eigentümer		Mieter		Untermieter		Wohnparteien 3) in Wohnungen		Schlüssel-Nr.
insgesamt	Personen	insgesamt	dar. allein wohnend	insgesamt	Personen	insgesamt	Personen	insgesamt	Personen	insgesamt	dar. Einpersonenvohnparteien	insgesamt	Personen	
94	95	96	97	98	99	100	101	102	103	104	105	106	107	
134														
34	139	1	1	33	138	30	130	4	9	-	-	34	139	091
26	111	3	3	23	108	21	89	5	22	-	-	26	111	092
35	173	2	2	33	171	30	158	5	15	-	-	35	173	093
95	330	12	12	83	318	70	260	25	70	-	-	90	313	094
122	445	17	17	105	428	89	354	33	91	-	-	122	445	*095
15	60	1	1	14	59	13	52	2	8	-	-	15	60	096
86	282	11	7	75	271	-	-	83	279	3	3	85	278	097
29363	94019	4614	3982	24749	89405	15897	56591	12839	36618	627	532	28696	92465	
135														
425	1252	104	103	321	1148	254	799	170	452	1	1	415	1233	*001
176	732	11	11	165	721	132	606	44	126	-	-	169	709	002
113	422	14	14	99	408	91	358	22	64	-	-	110	419	003
107	397	11	11	96	386	92	362	15	35	-	-	104	394	004
100	392	5	5	95	387	75	317	25	75	-	-	98	386	005
195	650	28	28	167	622	118	442	77	208	-	-	186	625	006
64	207	15	12	49	192	48	164	11	33	5	3	64	207	007
127	559	8	7	119	551	111	522	15	36	1	1	127	559	008
160	620	21	20	139	599	117	503	40	108	3	1	157	617	009
255	924	25	25	230	899	180	701	75	223	-	-	251	911	010
61	280	2	-	59	278	53	253	6	25	2	2	61	280	011
344	1148	43	42	301	1105	263	910	80	237	1	1	335	1130	012
515	1625	81	80	434	1544	408	1352	106	272	1	1	508	1610	013
41	156	2	2	39	154	35	135	4	17	2	-	41	156	014
91	393	4	4	87	389	83	363	8	30	-	-	91	393	015
110	419	9	9	101	410	85	337	22	75	3	-	110	419	016
365	1193	59	52	306	1134	299	1015	60	172	6	6	363	1191	017
281	1125	25	23	256	1100	221	937	55	177	5	1	275	1106	018
473	1356	114	83	359	1242	255	812	187	509	31	29	462	1329	*019
2101	6147	398	368	1703	5749	859	2681	1218	3440	24	22	2049	6013	020
85	347	6	5	79	341	60	246	24	100	1	1	85	347	021
63	281	-	-	63	281	57	264	5	15	1	-	63	281	022
268	1042	22	21	246	1020	227	909	40	132	1	1	266	1039	023
542	1762	95	91	447	1667	389	1348	148	405	5	3	536	1751	024
283	1018	34	31	249	984	220	827	59	186	4	3	279	1009	025
65	232	6	6	59	226	55	208	10	24	-	-	64	231	026
179	626	32	31	147	594	139	499	38	124	2	1	178	625	027
34	120	5	5	29	115	31	111	3	9	-	-	34	120	028
200	673	23	23	177	650	138	500	62	173	-	-	198	665	029
21	84	1	1	20	83	19	78	2	6	-	-	21	84	030
105	391	12	11	93	379	78	320	26	70	1	1	105	391	031
17	82	2	2	15	80	14	72	3	10	-	-	17	82	032
113	442	9	9	104	433	100	412	13	30	-	-	113	442	033
154	614	15	15	139	599	125	532	29	82	-	-	154	614	034
70	305	5	4	65	300	59	278	10	26	1	1	70	305	035
167	588	18	18	149	570	139	508	28	80	-	-	164	583	036
132	474	7	7	125	467	113	433	19	41	-	-	129	467	037
146	565	9	9	137	556	119	493	27	72	-	-	145	564	038
54	228	4	4	50	224	50	216	4	12	-	-	54	228	039
74	283	8	8	66	275	70	266	4	17	-	-	73	282	040
40	185	1	1	39	184	32	157	8	28	-	-	39	182	041
160	615	14	14	146	601	134	539	26	76	-	-	159	614	042
164	655	14	14	150	641	146	602	18	53	-	-	164	655	043
90	302	16	14	74	286	79	274	10	27	1	1	89	301	044
684	2329	80	73	604	2249	349	1276	329	1047	6	6	674	2304	045
67	237	2	2	65	235	56	207	11	30	-	-	66	235	046
131	501	6	6	125	495	105	424	23	68	3	-	129	497	047
64	266	8	8	56	258	55	247	9	19	-	-	64	266	048
618	1929	91	91	527	1838	417	1329	199	594	2	-	611	1918	049
45	183	4	4	41	179	36	166	9	17	-	-	45	183	050

discher Streitkräfte privatrechtlich gemietet sind. - 2) Einschl. solcher in Wochenend- und Ferienhäusern. - 3) Ohne Wohnparteien von Angehörigen ausländischer Streitkräfte und ohne

REGIERUNGSBEZIRK KOBLENZ

Schlüssel-Nr.	Gemeinde	Wohngebäude ohne Wochenend- und Ferienhäuser			Wochenend- und Ferienhäuser		Sonstige Gebäude mit Wohnungen			Unterkünfte		
		Gebäude	Wohnungen		mit 50 oder mehr qm Wohnfläche	unter 50 qm Wohnfläche	Gebäude	Wohnungen		Unterkünfte	Wohngelegenheiten	
			insgesamt	darin Personen				insgesamt	darin Personen		insgesamt	darin Personen
1	2	3	4	5	6	7	8	9	10	11		

135 NOCH LKR. LANDKR.COCCHEM-ZELL

051 LANDKERN	178	206	724	-	-	-	-	-	-	-	-
052 LAUBACH	242	294	976	-	-	2	3	4	-	-	-
053 LIEG	110	117	460	1	1	-	-	-	-	-	-
054 LIESENICH	82	90	356	-	-	3	4	15	-	-	-
056 LUETZ	8C	93	285	1	2	3	3	12	-	-	-
057 LUTZERATH	275	361	1272	4	4	7	9	33	1	1	5
058 MASBURG	237	283	1027	-	-	4	7	20	-	-	-
060 MESENICH	111	124	428	-	-	-	-	-	-	-	-
061 MITTELSTRIMMIG	108	124	468	1	-	-	-	-	-	-	-
062 MOENTENICH	31	31	143	-	-	-	-	-	-	-	-
063 MOERSDORF	19C	223	829	-	-	-	-	-	-	-	-
064 MORITZHEIM	26	27	116	-	-	-	-	-	-	-	-
065 MOSELKERN	161	228	756	-	-	6	13	47	-	-	-
066 MUEDEN(MOSEL)	195	257	889	-	-	4	6	15	-	-	-
067 MUELLENBACH	156	235	726	-	-	3	6	18	-	-	-
068 NEEF	168	222	643	-	-	2	3	7	-	-	-
069 NEHREN	28	29	91	-	-	-	-	-	-	-	-
070 PANZWEILER	45	48	194	-	-	1	2	5	1	1	3
071 PETERSWALD-LOEFFELSCHEID	157	173	578	-	-	1	1	3	-	-	-
072 PCMMERN	166	211	701	1	-	6	11	39	-	-	-
073 PUENDERICH	242	305	1033	1	-	10	13	35	-	-	-
074 REIDENHAUSEN	41	44	171	-	-	2	3	7	-	-	-
075 ROES	123	137	543	1	1	1	2	4	-	-	-
076 SANKT ALDEGUND	176	232	739	-	-	2	4	15	1	1	4
077 SCHAUREN	57	65	242	1	2	-	-	-	-	-	-
078 SCHMITT	31	32	140	1	-	-	-	-	-	-	-
079 SENHEIM	201	245	744	-	-	6	8	24	-	-	-
080 SOSBERG	51	56	216	-	-	-	-	-	-	-	-
081 TELLIG	71	90	297	-	-	1	-	-	-	-	-
082 TREIS-KARDEN	590	868	2751	5	5	18	25	85	-	-	-
083 ULMEN(=ULMEN-MEISERICH)	466	691	2471	9	3	14	21	58	2	2	4
084 URMERSBACH	123	149	514	1	-	3	5	15	-	-	-
085 URSCHMITT	64	67	284	-	-	-	-	-	-	-	-
086 VALWIG	92	104	358	-	2	4	6	23	-	-	-
087 WAGENHAUSEN	16	16	74	-	-	-	-	-	-	-	-
088 WALHAUSEN	30	31	151	1	-	-	-	-	-	-	-
090 WEILER	62	66	279	-	-	-	-	-	-	-	-
090 WIRFUS	73	76	275	-	-	-	-	-	-	-	-
091 WOLLMERATH	48	55	213	1	-	1	2	5	1	1	2
*092 ZELL(MOSEL),STADT	1074	1631	4919	-	-	64	109	341	1	1	4
093 ZETTINGEN	43	45	175	-	-	-	-	-	-	-	-
094 ZILSHAUSEN	87	101	426	2	-	-	-	-	-	-	-
I N S G E S A M T	14754	19144	64663	46	37	445	628	1963	48	61	173

137 LKR. LANDKR.MAYEN-KOBLENZ

001 ACHT	35	40	148	-	1	-	-	-	-	-	-
003 ANDERNACH,STADT	4496	8333	24459	2	2	250	445	1214	36	52	188
004 ANSCHAU	50	50	231	-	1	-	-	-	-	-	-
006 ARFT	70	81	292	2	1	-	-	-	-	-	-
007 BAAR	149	157	650	8	9	2	2	5	-	-	-
008 BELL	303	357	1175	3	2	4	5	16	3	3	11
011 BERMEL	84	87	354	3	-	-	-	-	-	-	-
014 BOOS	131	153	513	2	-	-	-	-	1	1	2
019 DITSCHEID	41	44	198	-	1	1	1	9	1	1	2
023 EINIG	33	38	167	-	-	-	-	-	-	-	-
025 ETRRINGEN	597	830	2629	1	-	9	13	34	-	-	-
027 GAPPENACH	61	63	223	1	-	1	2	8	-	-	-
029 GERING	63	69	264	-	-	-	-	-	-	-	-
030 GIERSCHNACH	20	23	90	-	1	-	-	-	-	-	-
034 HAUSTEN	8C	90	360	1	-	-	-	-	-	-	-

1) Anschluß nur für Schmutzwasser, Fäkalienabfuhr, Ableitung ohne Kläranlage in Graben oder Bach oder keine Fäkalienabfuhr oder -ableitung.

Wohngeläude ohne Wochenend- und Ferienhäuser																		Schlüssel-Nr.
nach Art der Wasserversorgung									nach Art der Fäkalien- und Schmutzwasserbeseitigung									
Anschluß an Wassernetz			Eigene Wasserversorgungsanlage			Sonstige oder keine Wasserversorgung im Gebäude			Anschluß an Kanalisation für Fäkalien mit oder ohne Schmutzwasser			Hauskläranlage			Sonstige Fäkalien- und Schmutzwasserbeseitigung 1)			
Gebäude	Wohnungen		Gebäude	Wohnungen		Gebäude	Wohnungen		Gebäude	Wohnungen		Gebäude	Wohnungen		Gebäude	Wohnungen		
	Zahl	% v. Sp.2		Zahl	% v. Sp.2		Zahl	% v. Sp.2		Zahl	% v. Sp.2		Zahl	% v. Sp.2		Zahl	% v. Sp.2	Zahl
12	13	14	15	16	17	18	19	20	21	22	23	24	25	26	27	28	29	

135

174	200	97	4	6	3	-	-	-	1	1	-	51	57	28	126	148	72	051
236	288	98	2	2	1	4	4	1	13	19	6	176	215	73	53	60	20	052
110	117	100	-	-	-	-	-	-	93	100	85	14	14	12	3	3	3	053
82	90	100	-	-	-	-	-	-	40	46	51	12	13	14	30	31	34	054
71	82	88	6	7	8	3	4	4	14	17	18	55	64	69	11	12	13	056
273	359	99	1	1	-	1	1	-	41	56	16	119	153	42	115	152	42	057
233	279	99	1	1	-	3	3	1	22	25	9	93	109	39	122	149	53	058
111	124	100	-	-	-	-	-	-	109	122	98	1	1	1	1	1	1	060
106	122	98	2	2	2	-	-	-	77	90	73	18	19	15	13	15	12	061
30	30	97	-	-	-	1	1	3	-	-	-	9	9	29	22	22	71	062
188	221	99	1	1	-	1	1	-	21	23	10	45	58	26	124	142	64	063
26	27	100	-	-	-	-	-	-	12	12	44	-	-	-	14	15	56	064
158	225	99	3	3	1	-	-	-	70	98	43	66	97	43	25	33	14	065
190	252	98	3	3	1	2	2	1	81	114	44	43	58	23	71	85	33	066
196	235	100	-	-	-	-	-	-	-	-	-	47	60	26	149	175	74	067
168	222	100	-	-	-	-	-	-	161	212	95	4	5	2	3	5	2	068
28	29	100	-	-	-	-	-	-	1	1	3	24	25	86	3	3	10	069
45	48	100	-	-	-	-	-	-	18	19	40	16	17	35	11	12	25	070
157	173	100	-	-	-	-	-	-	73	77	45	23	29	17	61	67	39	071
166	211	100	-	-	-	-	-	-	122	161	76	13	14	7	31	36	17	072
236	297	97	5	7	2	1	1	-	196	252	83	36	42	14	10	11	4	073
41	44	100	-	-	-	-	-	-	-	-	-	7	8	18	34	36	82	074
118	132	96	4	4	3	1	1	1	33	37	27	28	32	23	62	68	50	075
176	232	100	-	-	-	-	-	-	166	217	94	10	15	6	-	-	-	076
56	64	98	1	1	2	-	-	-	19	25	38	26	28	43	12	12	18	077
31	32	100	-	-	-	-	-	-	29	30	94	-	-	-	2	2	6	078
200	244	100	-	-	-	1	1	-	200	244	100	-	-	-	1	1	-	079
51	56	100	-	-	-	-	-	-	37	37	66	12	16	29	2	3	5	080
71	90	100	-	-	-	-	-	-	45	58	64	17	22	24	9	10	11	081
567	841	97	16	16	2	7	11	1	456	677	78	108	155	18	26	36	4	082
462	687	99	2	2	-	2	2	-	347	554	80	93	110	16	26	27	4	083
119	145	97	3	3	2	1	1	1	3	4	3	31	40	27	89	105	70	084
63	66	99	1	1	1	-	-	-	28	29	43	2	3	4	34	35	52	085
89	101	97	2	2	2	1	1	1	72	82	79	7	8	8	13	14	13	086
16	16	100	-	-	-	-	-	-	2	2	13	4	4	25	10	10	63	087
30	31	100	-	-	-	-	-	-	-	-	-	20	21	68	10	10	32	088
62	66	100	-	-	-	-	-	-	-	-	-	15	16	24	47	50	76	089
68	69	91	3	5	7	2	2	3	1	1	1	27	28	37	45	47	62	090
45	52	95	1	1	2	2	2	4	37	40	73	7	9	16	4	6	11	091
1061	1614	99	10	14	1	3	3	-	951	1415	87	105	191	12	18	25	2	*092
43	45	100	-	-	-	-	-	-	9	9	20	23	24	53	11	12	27	093
87	101	100	-	-	-	-	-	-	72	84	83	15	17	17	-	-	-	094
14539	18898	99	138	163	1	77	83	-	9347	12664	66	2440	3112	16	2967	3368	18	

137

35	40	100	-	-	-	-	-	-	-	-	-	6	8	20	29	32	80	001
4456	8271	99	31	49	1	9	13	-	3273	6579	79	889	1318	16	334	436	5	003
50	50	100	-	-	-	-	-	-	3	3	6	12	12	24	35	35	70	004
70	81	100	-	-	-	-	-	-	-	-	-	15	18	22	55	63	78	006
147	155	99	2	2	1	-	-	-	1	1	1	65	72	46	83	84	54	007
302	356	100	1	1	-	-	-	-	264	316	89	27	29	8	12	12	3	008
76	76	87	3	6	7	5	5	6	-	-	-	73	76	87	11	11	13	011
131	153	100	-	-	-	-	-	-	21	24	16	46	53	35	64	76	50	014
41	44	100	-	-	-	-	-	-	-	-	-	34	37	84	7	7	16	019
32	37	97	1	1	3	-	-	-	-	-	-	12	13	34	21	25	66	023
595	825	99	1	3	-	1	2	-	171	233	28	106	155	19	320	442	53	025
56	58	92	3	3	5	2	2	3	1	1	2	37	39	62	23	23	37	027
62	68	99	-	-	-	1	1	1	58	64	93	1	1	1	4	4	6	029
18	21	91	2	2	9	-	-	-	-	-	-	-	-	-	20	23	100	030
80	90	100	-	-	-	-	-	-	5	5	6	27	34	38	48	51	57	034

REGIERUNGSBEZIRK KOBLENZ

Schlüssel-Nr.	Gemeinde	Wohngebäude ohne Wochenend- und Ferienhäuser							Von den Gebäuden (Sp. 1 und 6) sind Gebäude mit Eigentumswohnungen	
		nach Art der Gebäude				errichtet . . .			Gebäude	darin Wohnungen
		Nichtlandwirtschaftliche Wohngebäude			Landwirtschaftliche Wohngebäude	bis 1900	1901 bis 1948	1949 oder später		
		mit einer Wohnung	mit zwei Wohnungen	mit drei oder mehr Wohnungen					Gebäude	Wohnungen
30	31	32	33	34	35	36	37	38	39	

135 NOCH LKR. LANDKR.COCHEM-ZELL

051	LANDKERN	102	20	1	3	55	80	35	63	-	-
052	LAUBACH	173	43	3	9	23	90	63	89	-	-
053	LIEG	61	3	2	6	44	60	17	33	1	3
054	LIESENICH	29	5	-	-	48	36	26	20	-	-
056	LUETZ	59	12	-	-	9	48	11	21	-	-
057	LUTZERATH	135	41	14	49	85	131	51	93	1	4
058	MASBURG	168	25	4	15	40	97	63	77	-	-
060	PESENICH	49	7	-	-	55	80	16	15	-	-
061	MITTELSTRIMMIG	57	11	1	3	39	62	12	34	-	-
062	MOENTENICH	17	-	-	-	14	23	5	3	-	-
063	MOERSDORF	95	19	4	15	72	73	48	69	1	3
064	MORITZHEIM	12	1	-	-	13	12	9	5	-	-
065	MOSELKERN	91	37	12	40	21	90	33	38	-	-
066	MUEDEN(MOSEL)	103	35	8	24	49	120	32	43	-	-
067	MUELLENBACH	143	31	3	9	19	98	48	50	-	-
068	NEEF	72	23	-	-	73	92	42	34	-	-
069	NEHREN	16	1	-	-	11	19	5	4	-	-
070	PANZWEILER	21	2	-	-	22	19	10	16	-	-
071	PETERSWALD-LOEFFELSCHEID	83	9	1	3	64	61	25	71	-	-
072	POMMERN	97	23	4	13	42	87	47	32	-	-
073	PUENDERICH	131	30	7	21	74	119	76	47	2	6
074	REIDENHAUSEN	20	3	-	-	18	17	13	11	-	-
075	ROES	69	11	1	3	42	83	11	29	-	-
076	SANKT ALDEGUND	63	17	2	6	94	112	26	38	-	-
077	SCHAUREN	34	5	1	4	17	31	12	14	-	-
078	SCHMITT	14	1	-	-	16	10	8	13	-	-
079	SCHNEHEIM	76	17	1	3	107	152	29	20	-	-
080	SOSBERG	22	4	-	-	25	33	4	14	-	-
081	TELLIG	43	15	1	3	12	29	13	29	1	2
082	TREIS-KARDEN	333	146	41	149	70	253	122	215	-	-
083	ULMEN(=ULMEN-MEISERICH)	260	74	53	200	79	109	100	257	-	-
084	URMERSBACH	82	17	1	3	23	53	27	43	-	-
085	URSCHMITT	26	2	-	-	36	32	14	18	-	-
086	VALWIG	52	5	1	4	34	56	18	18	1	4
087	WAGENHAUSEN	-	-	-	-	16	5	10	1	-	-
088	WALHAUSEN	16	-	-	-	14	20	4	6	-	-
089	WEILER	27	2	-	-	33	19	17	26	-	-
090	WIRFUS	48	2	-	-	23	44	14	15	-	-
091	WOLLMERATH	17	4	1	3	26	27	5	16	-	-
*092	ZELL(MOSEL),STADT	463	199	72	269	340	555	247	272	2	5
093	ZETTINGEN	24	2	-	-	17	27	5	11	-	-
094	ZILSHAUSEN	41	10	1	3	35	38	24	25	-	-
	I N S G E S A M T	7829	2039	595	2184	4291	7202	3168	4384	16	50

137 LKR. LANDKR.MAYEN-KOBLENZ

001	ACHT	16	4	-	-	15	9	16	10	-	-
003	ANDERNACH,STADT	2243	1352	760	3195	141	1038	1380	2078	10	70
004	ANSCHAU	16	-	-	-	34	22	15	13	-	-
006	ARFT	44	8	-	-	18	21	22	27	-	-
007	BAAR	79	6	1	3	63	38	60	51	-	-
008	BELL	225	46	2	6	30	142	42	119	-	-
011	BERMEL	63	-	-	-	21	29	15	40	-	-
014	BOCS	68	14	2	8	47	49	40	42	-	-
019	DITSCHHEID	12	-	-	-	29	10	16	15	-	-
023	EINIG	10	5	-	-	18	21	7	5	-	-
025	ETTRINGEN	370	185	18	59	24	200	168	229	-	-
027	GAPPENACH	41	2	-	-	18	44	11	6	-	-
029	GERING	32	6	-	-	25	35	15	13	-	-
030	GIERSCHNACH	5	2	-	-	13	17	2	1	-	-
034	HAUSTEN	33	7	-	-	40	30	20	30	-	-

REGIERUNGSBEZIRK KOBLENZ

Gesamtwohnungsbestand am			Wohnungen ohne solche in Wochenend- und Ferienhäusern										Schlüssel-Nr.	
			insgesamt	darunter öffentlich gefördert		nach Baualter der Gebäude								
				Zahl	% v. Sp. 43	bis 1900		1901 bis 1918		1919 bis 1948		1949 oder später		
25.9.1956	6.6.1961	25.10.1968			Zahl	% v. Sp. 43	Zahl	% v. Sp. 43	Zahl	% v. Sp. 43	Zahl	% v. Sp. 43	Zahl	% v. Sp. 43
40	41	42	43	44	45	46	47	48	49	50	51	52	53	
														135
150	168	206	206	5	2	91	44	16	8	26	13	73	35	051
203	250	297	297	18	6	102	34	37	12	49	16	109	37	052
102	107	118	117	5	4	62	53	7	6	10	9	38	32	053
81	90	94	94	8	9	37	39	3	3	29	31	25	27	054
88	95	97	96	8	8	54	56	6	6	8	8	28	29	056
298	322	374	370	31	8	174	47	33	9	34	9	129	35	057
218	257	290	290	29	10	122	42	18	6	53	18	97	33	058
103	117	124	124	2	2	87	70	6	5	13	10	18	15	060
99	108	125	124	2	2	70	56	5	4	8	6	41	33	061
30	32	31	31	1	3	23	74	2	6	3	10	3	10	062
164	187	223	223	25	11	75	34	19	9	34	15	95	43	063
27	28	27	27	-	-	13	48	5	19	4	15	5	19	064
215	244	241	241	10	4	138	57	18	7	33	14	52	22	065
211	245	263	263	13	5	158	60	12	5	28	11	65	25	066
198	218	241	241	16	7	110	46	38	16	30	12	63	26	067
192	224	225	225	5	2	119	53	35	16	23	10	48	21	068
26	29	29	29	1	3	20	69	3	10	2	7	4	14	069
41	49	50	50	1	2	22	44	2	4	10	20	16	32	070
149	186	174	174	23	13	63	36	6	3	25	14	80	46	071
185	216	223	222	16	7	111	50	27	12	38	17	46	21	072
275	331	319	318	5	2	160	50	34	11	68	21	56	18	073
39	47	47	47	2	4	21	45	2	4	12	26	12	26	074
105	120	140	139	8	6	94	68	4	3	8	6	33	24	075
209	219	236	236	6	3	152	64	14	6	23	10	47	20	076
50	64	66	65	3	5	33	51	3	5	13	20	16	25	077
31	32	33	32	1	3	11	34	3	9	5	16	13	41	078
212	231	253	253	1	-	192	76	13	5	22	9	26	10	079
57	57	56	56	2	4	34	61	2	4	3	5	17	30	080
55	62	90	90	2	2	34	38	5	6	10	11	41	46	081
720	835	898	893	104	12	358	40	42	5	149	17	344	39	082
363	532	721	712	41	6	132	19	37	5	94	13	449	63	083
114	134	155	154	10	6	66	43	19	12	20	13	49	32	084
59	62	67	67	8	12	33	49	3	4	11	16	20	30	085
82	106	110	110	2	2	63	57	6	5	16	15	25	23	086
16	16	16	16	-	-	5	31	8	50	2	13	1	6	087
26	30	32	31	5	16	21	68	1	3	3	10	6	19	088
58	63	66	66	9	14	19	29	3	5	16	24	28	42	089
64	76	76	76	3	4	45	59	7	9	7	9	17	22	090
40	50	58	57	-	-	30	53	3	5	5	9	19	33	091
1570	1847	1740	1740	175	10	832	48	231	13	181	10	496	29	*092
38	40	45	45	5	11	29	64	1	2	4	9	11	24	093
73	84	103	101	8	8	42	42	11	11	16	16	32	32	094
15482	18318	19818	19772	1246	6	9126	46	1754	9	2635	13	6257	32	
														137
28	33	40	40	-	-	10	25	3	8	15	38	12	30	001
6426	7820	8780	8778	1109	13	1987	23	760	9	1849	21	4182	48	003
45	49	50	50	5	10	22	44	6	12	9	18	13	26	004
59	67	83	81	1	1	23	28	11	14	17	21	30	37	006
117	116	167	159	1	1	40	25	27	17	33	21	59	37	007
305	323	365	362	9	2	172	48	19	5	32	9	139	38	008
61	89	90	87	4	5	32	37	3	3	12	14	40	46	011
126	126	155	153	9	6	54	35	12	8	40	26	47	31	014
35	38	45	45	-	-	12	27	10	22	8	18	15	33	019
34	40	38	38	-	-	25	66	5	13	3	8	5	13	023
694	781	844	843	132	16	267	32	93	11	154	18	329	39	025
57	64	66	65	1	2	46	71	7	11	6	9	6	9	027
60	64	69	69	-	-	35	51	13	19	5	7	16	23	029
26	23	23	23	-	-	20	87	1	4	1	4	1	4	030
62	84	91	90	-	-	32	36	12	13	12	13	34	38	034

REGIERUNGSBEZIRK KOBLENZ

Schlüssel-Nr.	Gemeinde	Wohnungen ohne solche in Wochenend- und Ferienhäusern												Räume 1) insgesamt	Gesamtwohnfläche in 1000 qm
		nach Zahl der Räume 1)													
		1		2		3		4		5		6 oder mehr			
		Zahl	% v. Sp. 43	Zahl	% v. Sp. 43	Zahl	% v. Sp. 43	Zahl	% v. Sp. 43	Zahl	% v. Sp. 43	Zahl	% v. Sp. 43		
54	55	56	57	58	59	60	61	62	63	64	65	66	67		

135 NOCH LKR. LANDKR. COCHEM-ZELL

051	LANDKERN	1	-	11	5	25	12	44	21	53	26	72	35	1040	18,4
052	LAUBACH	-	-	15	5	58	20	87	29	67	23	70	24	1344	20,3
053	LIEG	-	-	1	1	6	5	19	16	23	20	68	58	680	8,7
054	LIESENICH	-	-	2	2	13	14	15	16	22	23	42	45	502	8,4
056	LUETZ	-	-	5	5	14	15	20	21	23	24	34	35	478	7,0
057	LUTZERATH	-	-	13	4	58	16	85	23	82	22	132	36	1882	30,9
058	MASBURG	-	-	20	7	51	18	80	28	61	21	78	27	1329	20,6
060	MESENICH	-	-	4	3	11	9	21	17	26	21	62	50	719	10,0
061	MITTELSTRIMMIG	-	-	7	6	13	10	17	14	18	15	69	56	689	11,9
062	MOENTENICH	-	-	1	3	1	3	6	19	4	13	19	61	176	1,9
063	MOERSDORF	-	-	1	-	30	13	47	21	41	18	104	47	1206	20,9
064	MORITZHEIM	-	-	-	-	1	4	5	19	4	15	17	63	156	2,7
065	MOSELKERN	-	-	18	7	51	21	53	22	42	17	77	32	1190	19,7
066	MUEDEN(MOSEL)	1	-	17	6	47	18	58	22	53	20	87	33	1258	18,6
067	MUELLENBACH	1	-	22	9	50	21	57	24	55	23	56	23	1071	16,4
068	NEEF	1	-	20	9	33	15	48	21	46	20	77	34	1109	18,2
069	NEHREN	-	-	3	10	3	10	6	21	5	17	12	41	159	2,2
070	PANZWEILER	-	-	3	6	3	6	7	14	8	16	29	58	290	4,8
071	PETERSWALD-LOEFFELSCHEID	-	-	5	3	24	14	31	18	30	17	84	48	968	17,3
072	POHMERN	-	-	10	5	38	17	48	22	54	24	72	32	1130	17,5
073	PUENDERICH	1	-	21	7	58	18	69	22	53	17	116	36	1622	25,5
074	REIDENHAUSEN	-	-	1	2	3	6	5	11	14	30	24	51	274	4,2
075	ROES	-	-	3	2	12	9	34	24	30	22	60	43	757	10,9
076	SANKT ALDEGUND	1	-	20	8	54	23	47	20	46	19	68	29	1111	17,6
077	SCHAUREN	-	-	2	3	7	11	16	25	17	26	23	35	329	5,5
078	SCHMITT	-	-	-	-	2	6	2	6	8	25	20	63	193	2,8
079	SENHEIM	1	-	17	7	31	12	53	21	56	22	95	38	1316	20,1
080	SOSBERG	-	-	3	5	1	2	8	14	20	36	24	43	300	4,1
081	TELLIG	-	-	6	7	13	14	22	24	25	28	24	27	417	5,9
082	TREIS-KARDEN	-	-	47	5	175	20	254	28	162	18	255	29	4226	68,3
083	ULMEN(=ULMEN-MEISERICH)	-	-	30	4	112	16	212	30	182	26	176	25	3357	57,3
084	URMERSBACH	1	1	16	10	26	17	40	26	35	23	36	23	677	10,5
085	URSCHMITT	-	-	3	4	4	6	10	15	19	28	31	46	354	7,5
086	VALWIG	1	1	4	4	9	8	29	26	21	19	46	42	588	10,0
087	WAGENHAUSEN	-	-	-	-	-	-	2	13	3	19	11	69	96	1,3
088	WALHAUSEN	-	-	1	3	1	3	2	6	11	35	16	52	171	3,7
089	WEILER	-	-	1	2	6	9	11	17	17	26	31	47	355	6,6
090	WIRFUS	1	1	7	9	12	16	18	24	19	25	19	25	345	4,1
091	WOLLMERATH	-	-	1	2	5	9	12	21	20	35	19	33	306	4,5
*092	ZELL(MCSEL),STADT	4	-	130	7	381	22	475	27	347	20	403	23	7946	127,9
093	ZETTINGEN	-	-	1	2	5	11	8	18	10	22	21	47	233	3,4
094	ZILSHAUSEN	-	-	1	1	11	11	18	18	20	20	51	50	583	10,0
I N S G E S A M T		38	-	1143	6	3227	16	4670	24	4205	21	6489	33	97199	1556,8

137 LKR. LANDKR. MAYEN-KOBLENZ

001	ACHT	-	-	3	8	5	13	12	30	7	18	13	33	187	3,0
003	ANDERNACH,STADT	65	1	758	9	2624	30	2636	30	1401	16	1294	15	35812	603,7
004	ANSCHAU	-	-	2	4	2	4	4	8	16	32	26	52	286	3,9
006	ARFT	-	-	7	9	20	25	15	19	16	20	23	28	365	5,3
007	BAAR	-	-	4	3	13	8	20	13	54	34	68	43	863	15,6
008	BELL	-	-	22	6	74	20	107	30	77	21	82	23	1614	26,1
011	BERMEL	-	-	3	3	8	9	15	17	33	38	28	32	433	6,6
014	BOOS	-	-	3	2	18	12	32	21	44	29	56	37	791	12,1
019	BITSCHEID	-	-	2	4	6	13	5	11	15	33	17	38	225	3,3
023	EINIG	-	-	3	8	4	11	8	21	6	16	17	45	197	2,8
025	ETTRINGEN	2	-	94	11	227	27	217	26	163	19	140	17	3488	53,6
027	GAPPENACH	-	-	-	-	5	8	11	17	19	29	30	46	357	5,1
029	GERING	-	-	3	4	7	10	15	22	17	25	27	39	355	5,2
030	GIERSCHNACH	-	-	2	9	-	-	4	17	3	13	14	61	145	2,5
034	HAUSTEN	-	-	6	7	15	17	21	23	26	29	22	24	416	5,9

1) Nur Wohn- und Schlafräume mit 6 und mehr qm Fläche sowie alle Küchen und gewerbl. genutzten Räume in der Wohnung.

REGIERUNGSBEZIRK KOBLENZ

Wohnungen ohne solche in Wochenend- und Ferienhäusern						Bewohnte Wohnungen ohne Zweit- und von Angehörigen ausländischer Sireitkräfte gemietete Wohnungen								Schlüssel-Nr.
ausgestattet		ohne Bad, mit WC in der Wohnung	beheizt durch			insgesamt			davon					
mit Bad und WC	mit		Sammelheizung	Einzel- oder Mehrraum-öfen für		Zahl	Räu-me l) je Person	Wohn-fläche je Person in qm	Eigentümerwohnungen			Mietwohnungen		
				Öl, Gas, Strom	Holz, Kohle, Torf				Zahl	% v. Sp. 74	dar. öffentlich gefördert	Zahl	dar. öffentlich gefördert	
68	69	70	71	72	73	74	75	76	77	78	79	80	81	

135

50	58	10	53	20	133	198	1,4	25,3	155	78	5	43	-	051
52	106	27	58	32	207	286	1,3	20,1	211	74	17	75	-	052
15	62	21	15	35	67	113	1,5	18,8	98	87	4	15	1	053
19	38	5	20	9	65	94	1,4	22,8	79	84	6	15	2	054
28	40	15	30	7	59	91	1,5	22,8	65	71	4	26	4	056
99	141	32	108	74	188	350	1,4	23,2	240	69	25	110	5	057
34	86	16	37	8	245	274	1,2	19,2	201	73	24	73	5	058
13	62	18	13	45	66	122	1,6	23,0	98	80	2	24	-	060
24	40	11	26	6	92	120	1,4	25,0	96	80	2	24	-	061
2	4	5	4	4	23	31	1,2	13,7	30	97	1	1	-	062
61	63	21	62	30	131	215	1,4	24,9	161	75	11	54	13	063
3	11	1	3	7	17	26	1,3	23,3	24	92	-	2	-	064
42	89	23	48	91	102	229	1,4	24,0	144	63	7	85	3	065
42	69	38	50	71	142	257	1,4	20,2	176	68	5	81	8	066
25	79	20	27	29	185	224	1,4	21,0	167	75	16	57	-	067
15	130	33	15	38	172	219	1,7	27,5	173	79	5	46	-	068
3	6	4	3	6	20	29	1,7	24,6	23	79	1	6	-	069
13	13	4	14	6	30	46	1,4	22,9	43	93	1	3	-	070
42	71	16	44	44	86	154	1,5	26,1	136	88	18	18	3	071
47	84	26	55	61	106	218	1,5	23,4	157	72	10	61	6	072
52	158	51	58	120	140	309	1,5	23,7	237	77	3	72	2	073
9	15	4	10	2	35	44	1,5	22,6	40	91	2	4	-	074
14	35	19	14	34	91	135	1,4	19,1	115	85	6	20	2	075
32	94	30	36	35	165	234	1,5	23,3	170	73	6	64	-	076
10	29	8	12	14	39	64	1,3	22,7	52	81	2	12	1	077
5	13	6	6	7	19	30	1,3	20,1	30	100	1	-	-	078
33	116	30	35	81	137	241	1,6	25,3	184	76	1	57	-	079
8	16	4	8	14	34	54	1,3	18,5	45	83	2	9	-	080
20	34	14	23	20	47	84	1,4	19,0	61	73	1	23	1	081
245	331	118	268	223	402	867	1,5	23,6	500	58	54	367	48	082
210	337	68	233	109	370	696	1,3	22,4	357	51	29	339	11	083
21	32	9	26	15	113	146	1,3	19,5	112	77	9	34	1	084
11	17	10	12	2	53	63	1,2	25,2	56	89	7	7	1	085
30	47	18	36	17	57	106	1,5	25,3	82	77	2	24	-	086
3	3	-	3	-	13	16	1,3	18,5	16	100	-	-	-	087
4	13	6	4	5	22	30	1,1	24,0	28	93	5	2	-	088
14	30	4	14	8	44	65	1,3	23,3	60	92	8	5	1	089
2	14	5	4	9	63	76	1,3	15,0	67	88	3	9	-	090
13	11	3	14	7	36	53	1,3	20,2	41	77	-	12	-	091
306	721	273	325	485	920	1695	1,5	23,9	970	57	81	725	91	*092
5	10	10	7	11	27	45	1,3	19,4	43	96	5	2	-	093
22	49	15	22	15	64	96	1,3	22,8	80	83	7	16	1	094
3852	7545	2513	4266	4400	11106	19098	1,4	22,8	13165	69	839	5933	386	

137

6	9	2	6	1	33	35	1,2	19,8	30	86	-	5	-	001
2522	3216	1149	2780	2033	3965	8644	1,4	23,2	3555	41	388	5089	713	003
6	6	2	7	13	30	49	1,2	16,8	49	100	5	-	-	004
6	10	7	8	4	69	80	1,2	18,2	68	85	1	12	-	006
41	36	12	49	20	90	147	1,3	22,6	126	86	1	21	-	007
78	127	60	88	67	207	353	1,3	21,6	270	76	8	83	1	008
6	32	6	6	9	72	87	1,2	18,8	80	92	4	7	-	011
36	32	5	40	31	82	141	1,5	22,4	109	77	4	32	4	014
-	8	4	1	13	31	44	1,1	16,0	41	93	-	3	-	019
4	6	1	5	17	16	38	1,2	16,9	28	74	-	10	-	023
146	280	79	158	164	521	832	1,3	20,0	549	66	94	283	37	025
7	14	-	8	5	52	60	1,4	20,9	51	85	1	9	-	027
8	16	3	12	15	42	67	1,3	19,3	59	88	-	8	-	029
1	5	2	1	6	16	23	1,6	28,0	19	83	-	4	-	030
11	20	4	11	2	77	89	1,2	16,4	75	84	-	14	-	034

REGIERUNGSBEZIRK KOBLENZ

Schlüssel-Nr.	Gemeinde	Bewohnte Mietwohnungen 1) mit Mietangaben in Wohngebäuden						Zweitwohnungen		Wohngelegenheiten 2)			
		insgesamt		in Gebäuden, die errichtet wurden				insgesamt	dar. in Wochenend- und Ferienhäusern mit 50 und mehr qm	insgesamt	und zwar		
		Zahl	Miete DM je qm	bis 1948		1949 oder später					mit Bad, WC in der Wohngelegenheit	in Wohngebäuden	
				Wohnungen	Miete DM je qm	Wohnungen	Miete DM je qm					insgesamt	bis 1948 errichtet
82	83	84	85	86	87	88	89	90	91	92	93		

135 NOCH LKR. LANDKR.COCCHEM-ZELL

051	LANDKERN	24	1,44	15	1,48	.	.	6	-	1	-	1	1
052	LAUBACH	39	1,83	26	1,87	13	1,78	2	-	6	3	4	4
053	LIEG	12	1,73	3	1	2	2	1	-
054	LIESENICH	2	1	-	-	-	-
056	LUETZ	17	1,95	-	-	3	2	1	-
057	LUTZERATH	83	1,80	49	1,45	34	2,21	11	4	10	5	5	5
058	MASBURG	32	1,72	24	1,74	.	.	7	-	2	-	1	1
060	MESENICH	17	1,05	15	1,05	.	.	-	-	1	1	1	-
061	MITTELSTRIMMIG	17	1,10	10	0,97	.	.	2	1	4	-	4	4
062	MCENTENICH	-	-	-	-	-	-	-	-	-	-	-	-
063	MOERSDORF	45	1,58	12	1,21	33	1,71	2	-	-	-	-	-
064	MORITZHEIM	-	-	1	-	-	-	-	-
065	MOSELKERN	59	1,48	45	1,37	14	1,72	6	-	3	1	3	3
066	MUEDEN(MOSEL)	42	1,52	27	1,29	15	1,80	1	-	-	-	-	-
067	MUELLENBACH	19	1,56	11	1,22	.	.	4	-	-	-	-	-
068	NEEF	11	1,40	11	1,40	-	-	-	-	2	-	2	2
069	NEHREN	-	-	-	-	-	-	-	-
070	PANZWEILER	-	-	1	-	1	-	-	-
071	PETERSWALD-LOEFFELSCHEID	-	-	1	-	1	1
072	PCMERN	35	1,48	26	1,32	.	.	1	1	2	-	1	1
073	PUENDERICH	36	1,37	32	1,23	.	.	3	1	18	1	14	12
074	REIDENHAUSEN	.	.	-	-	.	.	-	-	-	-	-	-
075	ROES	15	1,27	14	1,24	.	.	3	1	2	-	1	1
076	SANKT ALDEGUND	22	1,48	15	1,29	.	.	1	-	7	1	6	6
077	SCHAUREN	-	-	1	1	2	2	-	-
078	SCHMITT	-	-	-	-	-	-	2	1	-	-	-	-
079	SENHEIM	24	1,41	20	1,32	.	.	3	-	1	-	-	-
080	SOSBERG	-	-	-	-	-	-	-	-
081	TELLIG	11	1,86	3	-	3	1	3	1
082	TREIS-KÄRDEN	271	1,88	154	1,68	117	2,12	13	5	18	8	11	6
083	ULMEN(=ULMEN-MEISERICH)	232	2,31	41	2,00	191	2,36	15	9	11	7	6	4
084	URMERSBACH	12	1,27	6	1	1	-	1	1
085	URSCHMITT	-	-	-	-	-	-
086	VALWIG	-	-	4	2	2	2
087	WAGENHAUSEN	-	-	-	-	-	-	-	-	-	-	-	-
088	WALHAUSEN	-	-	1	1	-	-	-	-
089	WEILER	.	.	-	-	.	.	-	-	-	-	-	-
090	WIRFUS	-	-	-	-	1	1	1	1
091	WOLLMERATH	2	1	2	1	1	1
*092	ZELL(MOSEL),STADT	455	1,66	306	1,47	149	1,98	6	-	42	13	33	24
093	ZETTINGEN	-	-	-	-	-	-	-	-
094	ZILSHAUSEN	10	1,54	4	2	-	-	-	-
I N S G E S A M T		3759	1,85	2217	1,59	1542	2,15	201	46	355	111	209	160

137 LKR. LANDKR.MAYEN-KOBLENZ

001	ACHT	.	.	-	-	.	.	4	-	1	1	-	-
003	ANDERNACH,STADT	3914	2,10	1875	1,77	2039	2,37	37	2	231	44	147	116
004	ANSCHAU	-	-	-	-	-	-	-	-	1	-	-	-
006	ARFT	2	2	2	-	1	-
007	BAAR	13	1,99	.	.	10	1,99	15	8	9	6	-	-
008	BELL	54	1,67	36	1,51	18	1,93	5	3	7	2	2	1
011	BERMEL	-	-	3	3	-	-	-	-
014	BOOS	17	1,23	12	1,05	.	.	4	2	3	2	2	1
019	DIITSCHIED	-	-	-	-	-	-	-	-	2	1	-	-
023	EINIG	-	-	-	-	-	-	-	-
025	ETTRINGEN	195	1,83	99	1,65	96	1,96	6	1	6	-	6	5
027	GAPPENACH	-	-	2	1	-	-	-	-
029	GERING	-	-	-	-	1	-	1	1
030	GIERSNACH	-	-	-	-	1	-	-	-
034	HAUSTEN	2	1	-	-	-	-

1) Ohne Dienst-, Werkwohnungen, ohne Wohnungen von Altenteilern und sonstigen Wohnungsnutzern sowie ohne Zweitwohnungen und ohne Wohnungen, die von Angehörigen ausländischer Wohnparteien in Zweitwohnungen bzw. Zweitwohngelegenheiten.

REGIERUNGSBEZIRK KOBLENZ

Wohnparteien 3) in Wohnungen und Wohngelegheiten		Einpersonen-wohnparteien		Mehrpersonen-wohnparteien		Eigentümer		Mieter		Untermieter		Wohnparteien 3) in Wohnungen		Schlüssel-Nr.
insgesamt	Personen	insgesamt	dar. allein wohnend	insgesamt	Personen	insgesamt	Personen	insgesamt	Personen	insgesamt	dar. Ein-personen-wohn-parteien	insgesamt	Personen	
94	95	96	97	98	99	100	101	102	103	104	105	106	107	
														135
199	703	29	29	170	674	155	585	44	118	-	-	198	702	051
293	987	35	34	258	952	214	739	77	243	2	1	288	977	052
114	457	12	12	102	445	98	416	16	41	-	-	113	452	053
94	371	4	4	90	367	79	330	15	41	-	-	94	371	054
91	295	12	12	79	283	65	228	26	67	-	-	91	295	056
360	1293	36	35	324	1257	243	942	113	342	4	1	354	1278	057
286	1028	35	31	251	993	201	783	74	210	11	2	285	1027	058
124	430	17	17	107	413	98	348	25	78	1	-	123	428	060
124	476	10	10	114	466	99	394	25	82	-	-	120	466	061
31	143	3	3	28	140	30	139	1	4	-	-	31	143	062
216	823	15	15	201	808	161	678	54	142	1	-	216	823	063
26	114	1	1	25	113	24	105	2	9	-	-	26	114	064
233	787	36	35	197	751	145	537	87	249	1	1	230	784	065
258	903	26	25	232	877	176	655	81	247	1	1	258	903	066
225	738	34	33	191	704	167	570	57	167	1	1	225	738	067
222	652	45	45	177	607	174	546	47	103	1	-	220	650	068
30	91	4	4	26	87	23	67	6	22	1	-	30	91	069
47	201	7	7	40	194	43	193	4	8	-	-	46	198	070
156	582	15	14	141	567	137	531	18	50	1	1	155	581	071
221	746	26	24	195	720	157	535	63	210	1	1	219	740	072
330	1105	49	49	281	1056	241	838	86	254	3	-	312	1062	073
44	178	2	2	42	176	40	168	4	10	-	-	44	178	074
136	540	14	14	122	526	115	472	21	68	-	-	135	539	075
241	766	40	40	201	726	174	575	67	191	-	-	234	753	076
64	242	8	8	56	234	52	212	12	30	-	-	64	242	077
30	139	2	2	28	137	30	139	-	-	-	-	30	139	078
242	765	36	36	206	729	185	609	57	156	-	-	241	761	079
54	216	4	4	50	212	45	198	9	18	-	-	54	216	080
87	293	9	9	78	284	62	230	25	63	-	-	84	289	081
883	2842	131	128	752	2711	502	1745	377	1091	4	3	871	2813	082
708	2534	57	54	651	2477	359	1387	344	1140	5	3	701	2517	083
147	513	18	17	129	495	112	426	34	86	1	1	147	513	084
67	284	4	3	63	280	56	247	7	25	4	-	67	284	085
109	388	13	13	96	375	84	327	24	59	1	-	107	381	086
17	74	1	1	16	73	16	70	-	-	1	-	17	74	087
30	151	1	1	29	150	28	141	2	10	-	-	30	151	088
65	279	7	7	58	272	60	265	5	14	-	-	65	279	089
77	276	17	17	60	259	67	253	10	23	-	-	76	275	090
55	220	3	3	52	217	42	181	13	39	-	-	53	217	091
1760	5317	364	330	1396	4953	976	3173	757	2116	27	26	1722	5250	*092
46	175	6	4	40	169	43	169	2	5	1	1	46	175	093
96	419	5	5	91	414	80	371	16	48	-	-	96	419	094
19577	66892	2721	2564	16856	64171	13248	48827	6143	17766	186	129	19282	66240	
														137
35	136	2	2	33	134	30	126	5	10	-	-	35	136	001
9115	26084	1784	1507	7331	24300	3600	10837	5257	14900	258	208	8892	25599	003
49	231	-	-	49	231	49	231	-	-	-	-	49	231	004
81	294	6	6	75	288	68	255	13	39	-	-	80	292	006
147	631	8	8	139	623	126	568	21	63	-	-	147	631	007
358	1195	41	41	317	1154	273	927	85	268	-	-	353	1180	008
87	354	6	6	81	348	80	334	7	20	-	-	87	354	011
144	513	22	22	122	491	110	416	34	97	-	-	141	508	014
45	209	-	-	45	209	42	195	3	14	-	-	44	207	019
38	167	2	2	36	165	28	126	10	41	-	-	38	167	023
839	2660	122	122	717	2538	552	1811	286	847	1	-	833	2652	025
60	225	4	4	56	221	51	203	9	22	-	-	60	225	027
68	265	6	6	62	259	59	244	9	21	-	-	67	264	029
23	90	5	5	18	85	19	84	4	6	-	-	23	90	030
89	358	5	5	84	353	75	322	14	36	-	-	89	358	034

discher Streikkräfte privatrechtlich gemietet sind. - 2) Einschl. solcher in Wochenend- und Ferienhäusern. - 3) Ohne Wohnparteien von Angehörigen ausländischer Streikkräfte und ohne

REGIERUNGSBEZIRK KOBLENZ

Schlüssel-Nr.	Gemeinde	Wohngebäude ohne Wochenend- und Ferienhäuser			Wochenend- und Ferienhäuser		Sonstige Gebäude mit Wohnungen			Unterkünfte		
		Gebäude	Wohnungen		mit 50 oder mehr qm Wohnfläche	unter 50 qm Wohnfläche	Gebäude	Wohnungen		Unterkünfte	Wohngelegenheiten	
			insgesamt	darin Personen				insgesamt	darin Personen		insgesamt	darin Personen
1	2	3	4	5	6	7	8	9	10	11		
035	HERRESBACH	88	92	405	-	-	1	1	2	-	-	-
036	HIPTEN	43	47	182	-	-	-	-	-	-	-	-
041	KALT	81	87	332	1	-	1	1	-	-	-	-
043	KEHRIG	227	278	1038	-	-	1	1	3	-	-	-
045	KELDUNG	47	47	220	-	-	-	-	-	-	-	-
048	KERBEN	69	79	287	-	-	-	-	-	-	-	-
049	KIRCHWALD	203	247	801	4	-	4	7	16	-	-	-
053	KOLLIG	90	102	385	-	-	1	1	4	-	-	-
055	KOTTENHEIM	639	933	2685	-	-	15	28	87	-	-	-
056	KRETZ	118	170	572	-	-	4	9	25	2	2	12
057	KRUFT	921	1393	4154	-	-	35	57	162	4	4	19
059	KUETTIG	44	45	176	-	-	-	1	1	-	-	-
060	LANGENFELD	178	214	712	1	2	2	4	14	-	-	-
061	LANGSCHEID	24	29	100	2	4	1	2	4	-	-	-
062	LASSERG	61	62	239	1	-	-	-	-	-	-	-
063	LIND	21	21	91	1	-	1	1	3	-	-	-
065	LONNIG	162	193	734	-	-	1	1	1	2	2	3
066	LUXEM	51	53	246	-	-	-	-	-	-	-	-
*068	MAYEN, STADT	3214	6292	18687	2	3	251	502	1442	29	48	138
069	MENDIG, STADT	1565	2419	7348	-	-	58	110	307	8	8	35
070	MERTLICH	239	282	965	-	-	3	3	2	-	-	-
071	METTERNICH	51	53	219	-	-	-	-	-	-	-	-
073	MOERZ	39	42	163	-	1	-	-	-	-	-	-
074	MOISREAL	215	269	816	3	2	5	9	30	2	2	2
076	MOSELSUERSCH	59	67	220	-	-	-	-	-	-	-	-
077	MUENK	55	59	245	2	-	1	1	-	-	-	-
078	MUENSTERMAIFELD	335	441	1459	-	2	19	31	78	-	-	-
079	NACHTSHEIM	111	126	528	-	-	-	-	-	1	1	1
080	NAUNHEIM	95	101	381	-	-	1	1	1	-	-	-
081	NICKENICH	618	932	2870	-	-	11	19	55	-	-	-
086	OCHTENDUNG	948	1201	3882	-	-	36	58	159	4	5	15
087	PILLIG	110	114	450	-	1	2	3	11	-	-	-
088	PLAIDT	1003	1520	4988	-	-	25	40	120	6	8	27
089	POLCH	875	1120	3686	-	-	29	41	123	8	10	24
092	REUDELSTERZ	62	68	266	-	-	-	-	-	-	-	-
093	RIEDEN	324	417	1283	-	-	10	12	38	1	2	10
095	RUEBER	145	165	615	-	-	-	-	-	-	-	-
096	SAFFIG	409	546	1749	-	-	7	11	34	-	-	-
*097	SANKT JOHANN	177	237	724	1	1	3	4	17	-	-	-
099	SIEBENBACH	47	49	185	-	3	1	-	-	-	-	-
101	THUER	285	367	1225	-	-	3	4	11	1	1	4
102	TRIMBS	146	188	543	-	-	2	2	4	-	-	-
105	VIRNEBURG	100	134	413	4	2	2	3	9	-	-	-
106	VOLKESFELD	97	113	409	-	-	1	2	2	-	-	-
110	WEILER	134	150	571	-	-	-	-	-	-	-	-
112	WELLING	168	205	655	-	-	-	-	-	-	-	-
113	WELSCHENBACH	22	22	91	1	-	-	-	-	-	-	-
114	WIERSCHEM	74	75	317	-	-	1	1	2	-	-	-
201	ALKEN	169	234	675	-	1	-	-	-	-	-	-
202	BASSENHEIM	461	714	2262	-	-	12	24	77	-	-	-
203	BENDORF, STADT	2282	4705	13435	-	-	72	105	313	32	62	190
204	BREY	188	300	959	-	-	1	3	7	1	2	4
205	BRODENBACH	137	184	531	1	-	13	9	27	2	2	5
206	BURGEN	205	270	814	1	-	7	7	22	2	2	8
207	DIEBLICH	349	468	1550	2	1	11	12	40	5	7	24
208	HATZENPORT	197	273	834	-	1	10	14	37	-	-	-
209	KALTENENGENERS	303	489	1500	-	-	9	14	45	3	3	9
210	KATTENES	114	164	508	-	-	2	3	11	1	1	2
211	KEITIG	430	730	2358	-	-	20	41	132	-	-	-
212	KOBERN-GONDORF	646	953	2842	1	1	16	26	77	4	4	10
213	LEHMEN	205	279	917	-	-	2	5	12	-	-	-
214	LOEF	173	224	718	1	-	5	8	30	1	1	4
215	MACKEN	84	87	376	1	1	-	-	-	-	-	-
216	MUELHEIM-KAERLICH	1764	2766	8805	-	-	61	112	348	5	8	32
217	NIEDERFELL	156	223	725	1	-	6	8	29	2	2	4

1) Anschluß nur für Schmutzwasser, Fäkalienabfuhr, Ableitung ohne Kläranlage in Graben oder Bach oder keine Fäkalienabfuhr oder -ableitung.

Wohngebäude ohne Wochenend- und Ferienhäuser																		Schlüssel-Nr.
nach Art der Wasserversorgung									nach Art der Fäkalien- und Schmutzwasserbeseitigung									
Anschluß an Wassernetz			Eigene Wasserversorgungsanlage			Sonstige oder keine Wasserversorgung im Gebäude			Anschluß an Kanalisation für Fäkalien mit oder ohne Schmutzwasser			Hauskläranlage			Sonstige Fäkalien- und Schmutzwasserbeseitigung 1)			
Gebäude	Wohnungen		Gebäude	Wohnungen		Gebäude	Wohnungen		Gebäude	Wohnungen		Gebäude	Wohnungen		Gebäude	Wohnungen		
	Zahl	% v. Sp.2		Zahl	% v. Sp.2		Zahl	% v. Sp.2		Zahl	% v. Sp.2		Zahl	% v. Sp.2		Zahl	% v. Sp.2	Zahl
12	13	14	15	16	17	18	19	20	21	22	23	24	25	26	27	28	29	
87	91	99	1	1	1	-	-	-	-	-	-	13	14	15	75	78	85	035
43	47	100	-	-	-	-	-	-	1	1	2	23	24	51	19	22	47	036
74	80	92	7	7	8	-	-	-	2	3	3	10	11	13	69	73	84	041
221	268	96	4	7	3	2	3	1	3	4	1	18	30	11	206	244	88	043
47	47	100	-	-	-	-	-	-	-	-	-	7	7	15	40	40	85	045
69	79	100	-	-	-	-	-	-	-	-	-	11	11	14	58	68	86	048
203	247	100	-	-	-	-	-	-	-	-	-	202	245	99	1	2	1	049
86	98	96	1	1	1	3	3	3	81	93	91	1	1	1	8	8	8	053
630	917	98	9	16	2	-	-	-	400	588	63	137	202	22	102	143	15	055
118	170	100	-	-	-	-	-	-	86	125	74	22	30	18	10	15	9	056
913	1385	99	4	4	-	4	4	-	101	159	11	722	1095	79	98	139	10	057
42	43	96	2	2	4	-	-	-	-	-	-	44	45	100	-	-	-	059
177	213	100	1	1	-	-	-	-	14	16	7	110	137	64	54	61	29	060
24	29	100	-	-	-	-	-	-	-	-	-	8	9	31	16	20	69	061
61	62	100	-	-	-	-	-	-	-	-	-	5	5	8	56	57	92	062
21	21	100	-	-	-	-	-	-	-	-	-	3	3	14	18	18	86	063
157	183	95	2	4	2	3	6	3	28	29	15	34	45	23	100	119	62	065
51	53	100	-	-	-	-	-	-	-	-	-	9	9	17	42	44	83	066
3183	6251	99	17	22	-	14	19	-	2268	4958	79	534	732	12	412	602	10	*068
1552	2398	99	6	13	1	7	8	-	449	694	29	608	911	38	508	814	34	069
236	279	99	1	1	-	2	2	1	217	258	91	19	20	7	3	4	1	070
50	52	98	-	-	-	1	1	2	-	-	-	3	3	6	48	50	94	071
39	42	100	-	-	-	-	-	-	-	-	-	2	2	5	37	40	95	073
204	256	95	2	2	1	9	11	4	9	10	4	153	198	74	53	61	23	074
58	66	99	-	-	-	1	1	1	-	-	-	5	6	9	54	61	91	076
54	58	98	-	-	-	1	1	2	-	-	-	21	24	41	34	35	59	077
331	437	99	2	2	-	2	2	-	117	162	37	144	184	42	74	95	22	078
111	126	100	-	-	-	-	-	-	15	16	13	77	89	71	19	21	17	079
95	101	100	-	-	-	-	-	-	10	13	13	27	27	27	58	61	60	080
614	920	99	2	9	1	2	3	-	536	800	86	40	71	8	42	61	7	081
924	1177	98	19	19	2	5	5	-	473	588	49	276	338	28	199	275	23	086
106	110	96	1	1	1	3	3	3	2	2	2	8	8	7	100	104	91	087
1002	1519	100	1	1	-	-	-	-	773	1195	79	169	243	16	61	82	5	088
862	1107	99	10	10	1	3	3	-	545	731	65	95	116	10	235	273	24	089
62	68	100	-	-	-	-	-	-	2	2	3	18	21	31	42	45	66	092
324	417	100	-	-	-	-	-	-	1	2	-	37	48	12	286	367	88	093
144	164	99	1	1	1	-	-	-	-	-	-	8	10	6	137	155	94	095
405	541	99	2	3	1	2	2	-	3	8	1	201	271	50	205	267	49	096
176	235	99	1	2	1	-	-	-	1	2	1	73	95	40	103	140	59	*097
46	48	98	1	1	2	-	-	-	-	-	-	20	22	45	27	27	55	099
283	365	99	2	2	1	-	-	-	207	264	72	35	48	13	43	55	15	101
145	186	99	1	2	1	-	-	-	46	61	32	57	73	39	43	54	29	102
99	131	98	-	-	-	1	3	2	6	7	5	61	87	65	33	40	30	105
97	113	100	-	-	-	-	-	-	-	-	-	36	40	35	61	73	65	106
133	149	99	1	1	1	-	-	-	15	15	10	49	61	41	70	74	49	110
167	204	100	-	-	-	1	1	-	-	-	-	56	74	36	112	131	64	112
22	22	100	-	-	-	-	-	-	-	-	-	12	12	55	10	10	45	113
71	72	96	3	3	4	-	-	-	2	2	3	20	20	27	52	53	71	114
165	230	98	2	2	1	2	2	1	160	222	95	6	8	3	3	4	2	201
438	681	95	22	31	4	1	2	-	12	18	3	383	594	83	66	102	14	202
2252	4649	99	23	42	1	7	14	-	1026	2151	46	929	1964	42	327	590	13	203
185	297	99	3	3	1	-	-	-	151	239	80	21	38	13	16	23	8	204
120	163	89	13	17	9	4	4	2	61	95	52	48	56	30	28	33	18	205
199	264	98	6	6	2	-	-	-	182	240	89	16	23	9	7	7	3	206
348	466	100	1	2	-	-	-	-	1	2	-	86	127	27	262	339	72	207
196	271	99	1	2	1	-	-	-	158	221	81	20	25	9	19	27	10	208
301	485	99	1	3	1	1	1	-	28	42	9	240	399	82	35	48	10	209
109	157	96	1	2	1	4	5	3	86	121	74	13	18	11	15	25	15	210
427	727	100	2	2	-	1	1	-	22	28	4	339	584	80	69	118	16	211
614	915	96	29	35	4	3	3	-	79	132	14	281	431	45	286	390	41	212
199	270	97	5	8	3	1	1	-	12	14	5	57	77	28	136	188	67	213
172	223	100	-	-	-	1	1	-	135	179	80	30	36	16	8	9	4	214
81	84	97	1	1	1	2	2	2	53	56	64	4	4	5	27	27	31	215
1757	2756	100	5	7	-	2	3	-	76	121	4	939	1543	56	749	1102	40	216
146	211	95	9	11	5	1	1	-	93	144	65	40	49	22	23	30	13	217

137

REGIERUNGSBEZIRK KOBLENZ

Schlüssel-Nr.	Gemeinde	Wohngebäude ohne Wochenend- und Ferienhäuser							Von den Gebäuden (Sp. 1 und 6) sind Gebäude mit Eigentumswohnungen		
		nach Art der Gebäude					errichtet . . .			Gebäude	darin Wohnungen
		Nichtlandwirtschaftliche Wohngebäude				Landwirtschaftliche Wohngebäude	bis 1900	1901 bis 1948	1949 oder später		
		mit einer Wohnung	mit zwei Wohnungen	mit drei oder mehr Wohnungen						Gebäude	Wohnungen
30	31			32	33	34	35	36	37		
035	HERRESBACH	26	4	-	-	58	23	30	35	-	-
036	HIRTEN	25	4	-	-	14	20	4	19	-	-
041	KALT	43	6	-	-	32	59	7	15	-	-
043	KEHRIG	116	33	4	14	74	106	66	55	-	-
045	KELDUNG	17	-	-	-	30	26	8	13	-	-
048	KEPBen	31	6	1	3	31	39	19	11	-	-
049	KIRCHWALD	138	35	2	6	28	79	45	79	-	-
053	KOLLIG	36	11	-	-	43	44	27	19	-	-
055	KOTTENHEIM	371	212	32	109	24	284	144	211	-	-
056	KRETZ	64	34	7	22	13	24	26	68	-	-
057	KRUFT	477	323	57	191	64	296	225	400	2	5
059	KUETTIG	17	1	-	-	26	26	11	7	-	-
060	LANGENFELD	130	34	-	-	14	54	34	90	-	-
061	LANGSCHEID	11	2	-	-	11	12	4	8	-	-
062	LASSERG	33	1	-	-	27	42	8	11	-	-
063	LIND	5	-	-	-	16	6	9	6	-	-
065	LONNIG	92	28	1	3	41	81	34	47	-	-
066	LUXEM	17	-	-	-	34	17	14	20	-	-
*068	MAYEN, STADT	1372	955	759	2853	128	662	982	1570	14	57
069	MENDIG, STADT	893	510	115	432	47	628	295	642	2	5
070	MEPTLOCH	152	37	1	4	49	125	37	77	-	-
071	METTERNICH	17	-	-	-	34	41	5	5	-	-
073	MOERZ	25	2	-	-	12	34	3	2	-	-
074	MONREAL	144	36	7	24	28	101	40	74	1	2
076	MOSELSUERSCH	23	5	1	3	30	49	4	6	-	-
077	MUENK	23	3	-	-	29	9	15	31	-	-
078	MUENSTERMAIFELD	222	66	17	53	30	208	38	89	1	4
079	NACHTSHEIM	41	10	2	6	58	24	38	49	-	-
080	KAUNHEIM	48	5	-	-	42	57	21	17	-	-
081	NICKENICH	329	212	40	140	37	207	130	281	2	5
086	OCHTENDUNG	648	171	29	94	100	394	185	369	-	-
087	PILLIG	61	2	-	-	47	87	7	16	-	-
088	PLAIDT	581	317	71	261	34	248	253	502	1	3
089	POLCH	554	191	20	61	110	459	141	275	-	-
092	REUDELSTERZ	33	6	-	-	23	29	10	23	-	-
093	RIEDEN	217	85	2	6	20	137	78	109	-	-
095	RUEBER	80	18	1	3	46	77	29	39	-	-
096	SAFFIG	276	86	18	66	29	172	63	174	-	-
*097	SANKT JOHANN	123	41	6	23	7	60	41	76	-	-
099	SIEBENBACH	18	-	-	-	29	23	10	14	-	-
101	THUER	179	58	7	24	41	124	63	98	-	-
102	TRIMBS	96	28	5	16	17	83	16	47	-	-
105	VIRNEBURG	61	21	4	15	14	32	19	49	-	-
106	VOLKESFELD	73	13	1	3	10	38	19	40	-	-
110	WEILER	81	10	2	6	41	68	21	45	-	-
112	WELLING	112	31	2	7	23	86	30	52	-	-
113	WELSCHENBACH	7	-	-	-	15	18	3	1	-	-
114	WIERSCHEM	45	1	-	-	28	40	14	20	-	-
201	ALKEN	92	36	8	26	33	94	23	52	-	-
202	BASSENHEIM	232	138	41	144	50	163	114	184	3	7
203	BENDORF, STADT	890	856	518	2070	18	705	667	910	8	32
204	BREY	83	76	13	42	16	80	39	69	1	3
205	BRODENBACH	79	28	8	25	22	70	31	36	-	-
206	BURGEN	138	49	7	22	11	126	25	54	1	3
207	DIEBLICH	193	77	11	36	68	185	68	96	-	-
208	HATZENPORT	125	37	14	46	21	122	35	40	2	6
209	KALTENENGER	150	94	44	134	15	116	74	113	-	-
210	KATTENES	67	29	9	29	9	55	18	41	-	-
211	KETTIG	192	140	50	201	48	150	76	204	-	-
212	KOBERN-GCNDORF	326	166	50	169	104	379	106	161	1	3
213	LEHMEN	117	49	8	26	31	121	28	56	-	-
214	LOEF	113	41	3	10	16	77	26	70	1	3
215	MACKEN	29	3	-	-	52	48	20	16	-	-
216	MUELHEIM-KAERLICH	898	626	149	494	91	611	516	637	6	18
217	NIEDERFELL	91	36	12	40	17	80	30	46	2	7

REGIERUNGSBEZIRK KOBLENZ

Gesamtwohnungsbestand am			Wohnungen ohne solche in Wochenend- und Ferienhäusern										Schlüssel-Nr.	
			insgesamt	darunter öffentlich gefördert		nach Baualter der Gebäude								
						bis 1900		1901 bis 1918		1919 bis 1948		1949 oder später		
25.9.1956	6.6.1961	25.10.1968	Zahl	% v. Sp. 43	Zahl	% v. Sp. 43	Zahl	% v. Sp. 43	Zahl	% v. Sp. 43	Zahl	% v. Sp. 43	Zahl	% v. Sp. 43
40	41	42	43	44	45	46	47	48	49	50	51	52	53	
81	82	93	93	-	-	23	25	4	4	27	29	39	42	035
30	40	47	47	1	2	22	47	-	-	5	11	20	43	036
75	82	89	88	6	7	62	70	4	5	4	5	18	20	041
204	250	279	279	10	4	124	44	44	16	43	15	68	24	043
47	49	47	47	2	4	26	55	3	6	5	11	13	28	045
62	81	79	79	1	1	41	52	7	9	18	23	13	16	048
201	209	258	254	9	4	93	37	16	6	50	20	95	37	049
76	96	103	103	4	4	46	45	19	18	15	15	23	22	053
784	857	961	961	109	11	394	41	107	11	129	13	331	34	055
128	172	179	179	17	9	37	21	15	8	23	13	104	58	056
1105	1299	1450	1450	115	8	419	29	127	9	236	16	668	46	057
48	47	46	46	-	-	28	61	5	11	6	13	7	15	059
165	196	219	218	2	1	66	30	8	4	41	19	103	47	060
18	20	33	31	3	10	17	55	1	3	4	13	9	29	061
62	63	63	62	1	2	42	68	7	11	2	3	11	18	062
21	20	23	22	-	-	6	27	3	14	6	27	7	32	063
166	174	194	194	1	1	92	47	17	9	25	13	60	31	065
48	53	53	53	2	4	18	34	6	11	9	17	20	38	066
5304	6203	6796	6794	1459	21	1346	20	758	11	1286	19	3404	50	*068
1978	2239	2529	2529	241	10	964	38	212	8	305	12	1048	41	069
185	255	285	285	28	10	142	50	22	8	25	9	96	34	070
49	51	53	53	3	6	43	81	4	8	1	2	5	9	071
48	41	42	42	1	2	37	88	2	5	1	2	2	5	073
226	239	281	278	30	11	127	46	8	3	40	14	103	37	074
80	75	67	67	3	4	56	84	2	3	2	3	7	10	076
41	46	62	60	-	-	9	15	5	8	10	17	36	60	077
445	465	472	472	60	13	288	61	40	8	25	5	119	25	078
101	114	126	126	5	4	28	22	12	10	27	21	59	47	079
90	100	102	102	7	7	60	59	9	9	14	14	19	19	080
657	764	951	951	45	5	289	30	88	9	129	14	445	47	081
926	1110	1259	1259	86	7	499	40	113	9	167	13	480	38	086
107	118	117	117	5	4	91	78	5	4	4	3	17	15	087
980	1390	1560	1560	140	9	368	24	139	9	278	18	775	50	088
954	1073	1161	1161	85	7	565	49	138	12	74	6	384	33	089
48	58	68	68	7	10	30	44	5	7	7	10	26	38	092
279	391	429	429	9	2	175	41	31	7	87	20	136	32	093
128	157	165	165	5	3	84	51	14	8	18	11	49	30	095
419	487	557	557	19	3	216	39	54	10	48	9	239	43	096
217	230	242	241	41	17	80	33	19	8	42	17	100	41	*097
41	48	49	49	-	-	24	49	3	6	7	14	15	31	099
253	357	371	371	35	9	154	42	39	11	46	12	132	36	101
131	152	190	190	2	1	106	56	13	7	7	4	64	34	102
103	118	141	137	9	7	38	28	10	7	25	18	64	47	105
93	111	115	115	2	2	44	38	6	5	19	17	46	40	106
108	134	150	150	9	6	76	51	12	8	13	9	49	33	110
133	177	205	205	3	1	98	48	30	15	12	6	65	32	112
23	23	23	22	-	-	18	82	3	14	-	-	1	5	113
66	76	76	76	7	9	42	55	7	9	7	9	20	26	114
167	192	234	234	8	3	124	53	9	4	25	11	76	32	201
449	584	738	738	73	10	242	33	78	11	113	15	305	41	202
3808	4338	4810	4810	801	17	1656	34	532	11	787	16	1835	38	203
213	267	303	303	29	10	133	44	29	10	40	13	101	33	204
187	189	194	193	15	8	87	45	11	6	41	21	54	28	205
227	256	278	277	17	6	157	57	12	4	26	9	82	30	206
416	421	482	480	29	6	242	50	34	7	58	12	146	30	207
280	278	287	287	18	6	169	59	29	10	23	8	66	23	208
236	412	503	503	25	5	167	33	38	8	81	16	217	43	209
122	153	167	167	7	4	79	47	6	4	20	12	62	37	210
424	572	771	771	33	4	226	29	46	6	107	14	392	51	211
852	907	980	979	61	6	537	55	75	8	108	11	259	26	212
243	268	284	284	4	1	162	57	9	3	27	10	86	30	213
165	191	233	232	14	6	100	43	10	4	30	13	92	40	214
20	86	88	87	9	10	50	57	11	13	10	11	16	18	215
1787	2522	2876	2878	114	4	968	34	287	10	542	19	1081	38	216
193	200	232	231	14	6	116	50	9	4	35	15	71	31	217

137

REGIERUNGSBEZIRK KOBLENZ

Schlüssel-Nr.	Gemeinde	Wohnungen ohne solche in Wochenend- und Ferienhäusern												Räume 1) insgesamt	Gesamtwohnfläche in 1000 qm
		nach Zahl der Räume 1)													
		1		2		3		4		5		6 oder mehr			
		Zahl	% v. Sp. 43	Zahl	% v. Sp. 43	Zahl	% v. Sp. 43	Zahl	% v. Sp. 43	Zahl	% v. Sp. 43	Zahl	% v. Sp. 43		
54	55	56	57	58	59	60	61	62	63	64	65	66	67		
035	HERRESBACH	-	-	1	1	9	10	15	16	28	30	40	43	497	9,0
036	HIRTEN	-	-	1	2	4	9	4	9	7	15	31	66	275	4,3
041	KALT	-	-	4	5	10	11	8	9	18	20	48	55	491	7,0
043	KEHRIG	-	-	12	4	41	15	69	25	68	24	89	32	1383	20,5
045	KELDUNG	-	-	-	-	1	2	3	6	14	30	29	62	299	4,3
048	KERBEN	-	-	3	4	10	13	13	16	15	19	38	48	435	6,5
049	KIRCHWALD	1	-	21	8	56	22	63	25	52	20	61	24	1143	17,6
053	KOLLIG	-	-	6	6	21	20	21	20	24	23	31	30	487	7,2
055	KOTTENHEIM	2	-	92	10	264	27	271	28	168	17	164	17	4022	65,6
056	KRETZ	1	1	10	6	52	29	49	27	33	18	34	19	761	12,7
057	KRUFT	-	-	140	10	469	32	394	27	233	16	214	15	5885	96,3
059	KUETTIG	-	-	1	2	-	-	9	20	10	22	26	57	264	4,5
060	LANGENFELD	-	-	16	7	40	18	50	23	52	24	60	28	1018	17,4
061	LANGSCHEID	-	-	4	13	3	10	10	32	5	16	9	29	144	2,4
062	LASSERG	-	-	1	2	4	6	16	26	23	37	18	29	310	5,3
063	LIND	-	-	2	9	1	5	4	18	6	27	9	41	115	1,6
065	LCNNIG	-	-	12	6	34	18	35	18	40	21	73	38	956	15,2
066	LUXEM	-	-	-	-	2	4	4	8	15	28	32	60	304	4,2
*068	MAYEN,STADT	30	-	637	9	2033	30	2132	31	998	15	964	14	27563	455,2
069	MENDIG,STADT	7	-	215	9	763	30	697	28	440	17	407	16	10465	170,2
070	MERTLOCH	-	-	20	7	40	14	72	25	50	18	103	36	1410	22,1
071	METTERNICH	-	-	-	-	2	4	6	11	11	21	34	64	328	4,6
073	MOERZ	-	-	2	5	3	7	6	14	8	19	23	55	243	3,5
074	MONREAL	-	-	19	7	56	20	75	27	61	22	67	24	1281	19,4
076	MCSELSUERSCH	-	-	2	3	8	12	18	27	9	13	30	45	347	4,3
077	MUENK	-	-	-	-	6	10	11	18	14	23	29	48	323	5,7
078	MUENSTERMAIFELD	2	-	24	5	86	18	119	25	90	19	151	32	2330	37,2
079	NACHTSHEIM	-	-	8	6	15	12	19	15	26	21	58	46	651	11,3
080	NAUNHEIM	-	-	1	1	9	9	20	20	29	28	43	42	560	8,4
081	NICKENICH	2	-	82	9	262	28	234	25	182	19	189	20	4057	65,4
086	OCHTENDUNG	1	-	99	8	286	23	347	28	236	19	290	23	5584	89,9
087	PILLIG	-	-	2	2	10	9	23	20	34	29	48	41	623	9,4
088	PLAIDT	2	-	119	8	479	31	387	25	274	18	299	19	6618	111,6
089	PELCH	2	-	65	6	267	23	287	25	232	20	308	27	5358	83,3
092	RUDELSTERZ	-	-	5	7	11	16	14	21	14	21	24	35	323	4,6
093	RIEDEN	1	-	50	12	92	21	124	29	81	19	81	19	1810	26,4
095	RUEBER	-	-	5	3	30	18	42	25	33	20	55	33	792	12,9
096	SAFFIG	1	-	36	6	135	24	147	26	111	20	127	23	2465	40,2
*097	SANKT JCHANN	1	-	16	7	68	28	75	31	41	17	40	17	1008	15,0
099	SIEBENBACH	-	-	2	4	4	8	11	22	15	31	17	35	248	3,3
101	THUER	-	-	28	8	67	18	82	22	64	17	130	35	1769	28,0
102	TRIMBS	1	1	16	8	39	21	59	31	30	16	45	24	832	13,3
105	VIRNEBURG	-	-	10	7	29	21	34	25	19	14	45	33	666	11,0
106	VOLKESFELD	-	-	6	5	23	20	38	33	25	22	23	20	506	7,3
110	WEILER	-	-	18	12	24	16	23	15	32	21	53	35	719	10,9
112	WELLING	-	-	9	4	51	25	55	27	36	18	54	26	922	15,3
113	WIERSCHENBACH	-	-	-	-	3	14	5	23	10	45	4	18	104	1,2
114	WIERSCHENBACH	-	-	1	1	6	8	13	17	19	25	37	49	425	6,9
201	ALKEN	-	-	26	11	47	20	55	24	44	19	62	26	1054	15,9
202	BASSENHEIM	5	1	78	11	186	25	218	30	115	16	136	18	3126	53,4
203	BENDORF,STADT	19	-	419	9	1528	32	1682	35	672	14	490	10	18816	306,7
204	BREY	-	-	30	10	62	20	93	31	51	17	67	22	1319	21,5
205	BRODENBACH	1	1	7	4	31	16	50	26	36	19	68	35	990	15,1
206	BURGEN	1	-	11	4	67	24	84	30	60	22	54	19	1230	19,2
207	DIEBLICH	-	-	38	8	92	19	134	28	102	21	114	24	2178	34,5
208	HATZENPORT	1	-	18	6	59	21	84	29	48	17	77	27	1375	21,3
209	KALTENENGERS	3	1	39	8	134	27	136	27	101	20	90	18	2152	34,4
210	KATTENES	-	-	11	7	45	27	43	26	36	22	32	19	737	11,3
211	KETTIG	2	-	58	8	189	25	246	32	135	18	141	18	3290	54,3
212	KOBERN-GONDORF	3	-	78	8	256	26	275	28	151	15	216	22	4268	67,3
213	LEHMEN	-	-	21	7	45	16	74	26	61	21	83	29	1355	20,2
214	LOEF	-	-	16	7	40	17	62	27	37	16	77	33	1123	19,0
215	MACKEN	-	-	-	-	3	3	14	16	30	34	40	46	485	8,4
216	MUELHEIM-KAERLICH	14	-	308	11	772	27	812	28	455	16	517	18	11952	192,6
217	NIEDERFELL	-	-	18	8	43	19	86	37	37	16	47	20	1030	16,0

1) Nur Wohn- und Schlafräume mit 6 und mehr qm Fläche sowie alle Küchen und gewerblich genutzten Räume in der Wohnung.

Wohnungen ohne solche in Wochenend- und Ferienhäusern						Bewohnte Wohnungen ohne Zweit- und von Angehörigen ausländischer Streitkräfte gemietete Wohnungen									Schlüssel-Nr.
ausgestattet		beheizt durch				insgesamt			davon						
mit Bad und WC		ohne Bad, mit WC in der Wohnung	Sammelheizung	Einzel- oder Mehrraum-öfen für		Zahl	Räume je Person	Wohnfläche je Person in qm	Eigenümlerwohnungen			Mietwohnungen			
mit	ohne			Öl, Gas, Strom	Holz, Kohle, Torf				Zahl	% v. Sp. 74	dar. öffentlich gefördert	Zahl	dar. öffentlich gefördert		
68	69	70	71	72	73	74	75	76	77	78	79	80	81		

137

16	28	6	17	18	58	91	1,2	22,0	76	84	-	15	-	035
14	17	4	15	9	23	46	1,5	23,6	40	87	1	6	-	036
12	12	1	12	10	66	80	1,3	19,4	65	81	4	15	2	041
40	88	24	45	71	163	277	1,3	19,6	221	80	9	56	1	043
6	12	4	7	6	34	47	1,4	19,9	43	91	2	4	-	045
12	20	6	12	9	58	78	1,5	22,6	57	73	1	21	-	048
60	51	17	73	20	161	250	1,4	21,3	191	76	8	59	1	049
13	27	5	15	21	67	100	1,2	18,2	81	81	4	19	-	053
269	263	90	311	279	371	936	1,4	23,2	606	65	75	330	34	055
30	78	25	36	37	106	175	1,2	21,0	100	57	10	75	7	056
286	533	162	334	399	717	1430	1,4	22,1	799	56	65	631	49	057
4	17	5	4	13	29	46	1,5	25,6	36	78	-	10	-	059
28	76	19	37	26	155	216	1,4	23,9	192	89	2	23	-	060
10	3	-	11	1	19	29	1,3	23,0	22	76	3	7	-	061
7	11	-	8	1	53	60	1,3	21,9	58	97	1	2	-	062
2	5	3	4	1	17	21	1,2	17,2	20	95	-	1	-	063
30	52	23	41	68	85	190	1,3	20,5	150	79	1	40	-	065
7	9	2	7	3	43	53	1,2	17,2	49	92	2	4	-	066
1859	2056	790	2087	1922	2785	6683	1,4	22,4	2730	41	563	3953	884	*068
560	921	300	629	487	1413	2489	1,4	22,0	1346	54	149	1143	87	069
55	89	48	60	66	159	274	1,4	22,0	210	77	23	64	4	070
6	11	2	7	7	39	51	1,5	21,3	47	92	3	4	-	071
2	11	1	3	9	30	41	1,5	21,4	34	83	1	7	-	073
77	83	46	85	50	143	260	1,5	22,1	177	68	18	83	11	074
2	11	-	4	35	28	59	1,5	18,5	46	78	2	13	1	076
11	19	3	13	15	32	57	1,2	22,7	46	81	-	11	-	077
87	155	75	93	151	228	456	1,5	23,7	289	63	50	167	10	078
27	29	10	35	17	74	124	1,2	21,3	100	81	3	24	2	079
15	26	11	15	25	62	101	1,5	22,0	84	83	7	17	-	080
248	348	78	278	227	446	937	1,4	22,2	552	59	29	385	14	081
273	379	108	308	330	621	1238	1,4	22,0	828	67	37	410	49	086
18	22	8	19	32	66	111	1,3	19,6	102	92	5	9	-	087
360	681	175	399	423	738	1533	1,3	21,5	801	52	85	732	54	088
249	357	118	275	405	481	1132	1,4	21,5	777	65	63	355	22	089
15	14	4	16	3	49	66	1,2	17,2	54	82	5	12	2	092
84	68	29	131	35	263	420	1,4	19,8	313	75	9	107	-	093
13	36	6	17	40	108	161	1,3	20,7	126	78	4	35	1	095
183	148	45	213	109	235	551	1,4	22,3	327	59	17	224	2	096
49	66	25	52	41	148	234	1,3	19,9	151	65	24	83	17	*097
3	12	5	5	5	39	45	1,3	17,7	43	96	-	2	-	099
67	145	38	73	141	157	364	1,4	22,5	258	71	24	106	11	101
31	51	8	32	34	124	184	1,5	24,0	132	72	1	52	1	102
43	36	10	53	32	52	121	1,5	25,6	84	65	7	37	2	105
16	25	12	20	36	59	114	1,2	17,9	90	79	2	24	-	106
21	22	8	30	13	107	147	1,2	18,9	118	80	9	29	-	110
43	54	6	45	51	109	202	1,4	23,2	153	76	2	49	1	112
-	6	-	-	2	20	20	1,1	19,0	20	100	-	-	-	113
15	19	3	16	13	47	75	1,3	21,6	69	92	7	6	-	114
64	72	22	69	41	124	220	1,5	22,6	146	66	6	74	2	201
245	159	53	271	91	376	728	1,3	22,6	401	55	46	327	26	202
980	1736	460	1059	1475	2276	4696	1,3	22,0	1743	37	360	2953	437	203
74	101	28	84	69	150	298	1,4	22,2	178	60	21	120	8	204
64	44	25	72	32	89	179	1,7	26,1	121	68	10	58	5	205
74	52	40	78	42	157	260	1,4	21,9	183	70	13	77	4	206
94	159	24	104	118	258	473	1,4	21,5	297	63	21	176	8	207
31	151	30	33	112	142	278	1,5	23,9	173	62	10	105	8	208
129	204	28	135	179	189	493	1,4	22,0	272	55	17	221	7	209
40	60	24	45	44	78	165	1,4	21,6	108	65	5	57	2	210
168	320	49	172	192	407	752	1,3	21,4	382	51	25	370	6	211
175	276	58	203	282	494	947	1,4	22,6	546	58	38	401	19	212
46	94	22	53	63	168	279	1,4	21,5	175	63	4	104	-	213
59	106	32	64	76	92	227	1,5	25,0	158	70	10	69	4	214
7	28	3	7	11	69	86	1,3	22,4	80	93	9	6	-	215
649	975	204	725	800	1353	2836	1,3	20,9	1678	59	89	1158	24	216
32	55	17	37	64	130	227	1,4	21,1	150	66	5	77	9	217

REGIERUNGSBEZIRK KOBLENZ

Schlüssel-Nr.	Gemeinde	Bewohnte Mietwohnungen 1) mit Mietangaben in Wohngebäuden						Zweitwohnungen		Wohngelegenheiten 2)			
		insgesamt		in Gebäuden, die errichtet wurden				insgesamt	dar. in Wochen- und Ferienhäusern mit 50 und mehr qm	insgesamt	und zwar		
		Zahl	Miete DM je qm	bis 1948		1949 oder später					mit Bad, WC in der Wohngelegenheit	in Wohngebäuden	
				Wohnungen	Miete DM je qm	Wohnungen	Miete DM je qm					insgesamt	bis 1948 errichtet
82	83	84	85	86	87	88	89	90	91	92	93		

137 NOCH LKR. LANDKR. MAYEN-KOBLENZ

035	HERRESBACH	-	-	-	-	-	-
036	HIRTEN	-	-	-	-	-	-
041	KALT	1	1	1	-	1	-
043	KEHRIG	22	1,40	15	1,11	.	.	-	-	1	-	1	1
045	KELDUNG	-	-	1	1	1	1
048	KERBEN	14	1,39	13	1,41	.	.	-	-	-	-	-	-
049	KIRCHWALD	23	1,17	16	0,97	.	.	4	4	-	-	-	-
053	KCLLIG	1	-	1	-	1	1
055	KOTTENHEIM	244	1,78	140	1,43	104	2,14	3	-	9	-	7	6
056	KRETZ	51	1,74	13	1,74	38	1,74	-	-	4	1	2	-
057	KRUFT	532	1,77	252	1,61	280	1,89	8	-	33	4	28	25
059	KUETTIG	-	-	-	-	-	-
060	LANGENFELD	3	1	3	3	1	-
061	LANGSCHEID	2	2	4	3	-	-
062	LASSERG	3	1	1	-	1	1
063	LIND	-	-	-	-	-	-	2	1	-	-	-	-
065	LONNIG	24	1,93	14	1,59	10	2,35	3	-	3	-	1	1
066	LUXEM	-	-	-	-	-	-
*068	MAYEN, STADT	3153	1,86	1561	1,61	1592	2,06	39	2	144	33	82	51
069	WENDIG, STADT	795	1,75	435	1,53	360	1,97	7	-	50	7	32	27
070	MERTLOCH	43	1,47	28	1,47	15	1,47	-	-	1	-	1	1
071	METTERNICH	1	-	-	-	-	-
073	MOERZ	-	-	1	-	-	-
074	MONRFAL	58	1,54	32	1,38	26	1,67	9	3	6	1	2	2
076	MOSELSUERSCH	10	1,33	1	-	1	-	1	1
077	MUENK	.	.	-	-	.	.	3	2	-	-	-	-
078	MUENSTERMAIFELD	116	1,47	99	1,36	17	2,12	5	-	11	1	7	7
079	NACHTSHEIM	19	1,53	.	.	10	1,76	1	-	2	2	1	1
080	NAUNHEIM	11	1,09	11	1,09	-	-	-	-	-	-	-	-
081	NICKENICH	293	1,98	139	1,64	154	2,22	5	-	10	2	10	5
086	CCHTENDUNG	257	1,87	164	1,59	93	2,22	-	-	19	3	12	6
087	PILLIG	-	-	2	-	1	1
088	PLAIDT	524	1,94	231	1,78	293	2,05	1	-	29	6	19	11
089	POLCH	238	1,62	139	1,39	99	1,87	2	-	20	1	7	6
092	REUDELSTERZ	1	-	-	-	-	-
093	RIEDEN	36	1,22	22	1,14	14	1,36	2	-	5	3	1	1
095	RUEBER	11	1,23	-	-	-	-	-	-
096	SAFFIG	143	1,76	81	1,52	62	1,98	-	-	7	1	7	5
*097	SANKT JOHANN	56	1,65	31	1,35	25	1,92	2	1	1	1	-	-
099	SIEBENBACH	-	-	-	-	-	-	3	-	4	1	-	-
101	THUER	75	1,72	47	1,53	28	2,00	2	-	6	-	5	5
102	TRIMBS	37	1,67	19	1,44	18	1,83	2	-	-	-	-	-
105	VIRNEBURG	24	1,66	13	1,40	11	1,89	15	4	2	-	-	-
106	VOLKESFELD	1	-	1	-	1	1
110	WEILER	1	-	2	-	2	-
112	WELLING	33	1,37	24	1,11	.	.	-	-	3	1	3	1
113	WELSCHENBACH	-	-	-	-	-	-	1	1	-	-	-	-
114	WIERSCHEM	1	-	-	-	-	-
201	ALKEN	48	2,16	27	1,69	21	2,65	5	-	4	3	3	2
202	BASSENPEIM	230	2,30	99	1,61	131	2,64	1	-	10	3	9	7
203	BENDCRF, STADT	2228	2,07	1346	1,75	882	2,46	32	-	149	15	83	60
204	BREY	83	1,81	53	1,53	30	2,24	2	-	5	2	3	2
205	BRODENBACH	36	1,89	25	1,46	11	2,90	5	1	8	5	2	2
206	BURGEN	56	2,00	31	1,65	25	2,40	3	1	7	1	3	3
207	CIEBLICH	123	2,15	61	1,72	62	2,47	4	2	13	-	2	2
208	HATZENPORT	65	1,76	49	1,76	16	1,76	1	-	4	1	3	2
209	KALTENENGERS	168	2,42	68	2,09	100	2,62	-	-	12	2	8	6
210	KATTENES	40	1,61	28	1,43	12	2,05	1	-	1	-	-	-
211	KETTIG	291	2,23	129	1,80	162	2,47	3	-	10	3	10	8
212	KOEBERN-GEENDORF	300	1,87	211	1,64	89	2,30	9	1	20	6	14	11
213	LEHMEN	72	1,88	52	1,67	20	2,21	-	-	-	-	-	-
214	LCEF	40	1,73	24	1,56	16	1,96	2	1	2	1	1	-
215	MACKEN	2	1	1	1	-	-
216	MUELHEIM-KAERLICH	755	2,19	365	1,71	390	2,51	14	-	56	13	42	35
217	NIECKERFELL	52	1,90	30	1,74	22	2,09	4	1	6	-	2	2

1) Ohne Dienst-, Werkwohnungen, ohne Wohnungen von Alleinteilern und sonstigen Wohnungsnutzern sowie ohne Zweitwohnungen und ohne Wohnungen, die von Angehörigen ausländischer Wohnparteien in Zweitwohnungen bzw. Zweitwohngelegenheiten.

REGIERUNGSBEZIRK KOBLENZ

Wohnparteien 3) in Wohnungen und Wohngelegenheiten		Einpersonen-wohnparteien		Mehrpersonen-wohnparteien		Eigentümer		Mieter		Untermieter		Wohnparteien 3) in Wohnungen		Schlüssel-Nr.
insgesamt	Personen	insgesamt	dar. allein wohnend	insgesamt	Personen	insgesamt	Personen	insgesamt	Personen	insgesamt	dar. Ein-personen-wohnparteien	insgesamt	Personen	
94	95	96	97	98	99	100	101	102	103	104	105	106	107	
														137
91	407	4	4	87	403	76	344	15	63	-	-	91	407	035
46	182	4	4	42	178	40	168	6	14	-	-	46	182	036
81	333	7	7	74	326	65	271	16	62	-	-	80	332	041
279	1343	22	21	257	1021	221	867	57	175	1	1	278	1041	043
48	223	1	1	47	222	43	203	5	20	-	-	47	220	045
78	287	9	9	69	278	57	229	21	58	-	-	78	287	048
250	817	32	32	218	785	191	660	59	157	-	-	250	817	049
101	390	6	6	95	384	81	329	20	61	-	-	100	389	053
954	2780	182	175	772	2598	608	1835	337	932	9	5	945	2761	055
187	611	25	18	162	586	101	347	78	254	8	7	183	597	056
1480	4365	266	239	1214	4099	814	2332	647	2013	19	18	1449	4302	057
46	177	4	4	42	173	36	138	10	39	-	-	46	177	059
220	725	21	19	199	704	193	647	24	69	3	1	219	723	060
29	104	4	4	25	100	22	86	7	18	-	-	29	104	061
61	240	6	6	55	234	59	234	2	6	-	-	60	237	062
21	93	1	1	20	92	20	90	1	3	-	-	21	93	063
193	735	18	18	175	717	151	625	42	110	-	-	190	728	065
53	246	4	4	49	242	49	233	4	13	-	-	53	246	066
6920	20361	1357	1244	5563	19004	2769	8610	4046	11628	105	95	6784	20033	*068
2573	7731	450	412	2123	7281	1361	4220	1173	3465	39	33	2523	7639	069
276	968	35	34	241	933	210	777	65	190	1	1	275	967	070
51	215	2	2	49	213	47	203	4	12	-	-	51	215	071
41	163	3	3	38	160	34	133	7	30	-	-	41	163	073
267	836	52	48	215	784	180	621	84	212	3	3	263	832	074
63	218	11	7	52	207	47	184	13	31	3	3	62	217	076
57	245	3	3	54	242	46	206	11	39	-	-	57	245	077
466	1539	76	72	390	1463	289	1042	174	494	3	3	459	1525	078
125	525	10	10	115	515	101	460	24	65	-	-	124	524	079
101	382	6	6	95	376	84	329	17	53	-	-	101	382	080
951	2932	141	137	810	2791	554	1762	393	1164	4	3	941	2913	081
1262	4083	168	163	1094	3915	831	2743	425	1333	6	5	1244	4041	086
113	463	6	5	107	457	102	427	10	35	1	1	112	461	087
1583	5171	200	177	1383	4971	813	2732	749	2407	21	17	1554	5106	088
1158	3842	170	165	988	3672	782	2758	369	1074	7	5	1139	3807	089
66	262	8	8	58	254	54	218	12	44	-	-	66	262	092
425	1327	55	55	370	1272	314	1025	111	302	-	-	420	1311	093
162	615	11	10	151	604	126	507	35	107	1	1	162	615	095
564	1794	71	67	493	1723	328	1065	230	710	6	1	557	1783	096
234	739	26	26	208	713	151	475	83	264	-	-	234	739	*097
46	181	2	2	44	179	44	173	2	8	-	-	45	177	099
370	1238	40	40	330	1198	260	897	110	341	-	-	364	1228	101
184	542	36	36	148	506	132	411	52	131	-	-	184	542	102
121	386	15	15	106	371	84	294	37	92	-	-	121	386	105
115	413	11	11	104	402	91	346	24	67	-	-	114	408	106
149	574	11	11	138	563	119	479	30	95	-	-	147	569	110
203	656	26	26	177	630	154	494	49	162	-	-	202	655	112
20	91	-	-	20	91	20	91	-	-	-	-	20	91	113
75	318	6	6	69	312	69	298	6	20	-	-	75	318	114
224	670	40	38	184	630	146	480	77	189	1	1	221	665	201
745	2354	117	111	628	2237	405	1339	333	1004	7	5	735	2338	202
4972	13990	1044	900	3528	12946	1767	5269	3072	8544	133	104	4828	13674	203
308	973	47	43	261	926	179	625	124	342	5	4	302	963	204
187	567	34	34	153	533	123	399	63	166	1	-	180	545	205
269	847	38	35	231	809	188	624	79	221	2	2	262	832	206
486	1620	57	56	429	1563	301	1051	184	568	1	1	474	1584	207
284	871	50	45	234	821	173	573	108	295	3	3	281	867	208
510	1575	65	66	441	1506	274	915	231	647	5	3	498	1545	209
167	519	26	26	141	493	108	349	58	165	1	-	166	517	210
768	2509	87	80	681	2422	384	1297	378	1206	6	6	758	2484	211
969	2939	157	150	812	2782	553	1797	410	1134	6	5	953	2904	212
280	929	41	41	239	888	175	624	104	303	1	-	280	929	213
232	751	39	36	193	712	160	564	69	184	3	3	230	746	214
86	375	5	5	81	370	80	352	6	23	-	-	86	375	215
2947	9236	427	375	2520	8809	1691	5612	1200	3531	56	41	2892	9120	216
233	758	36	36	197	722	151	539	82	219	-	-	227	747	217

discher Streitkräfte privatrechtlich gemietet sind. - 2) Einschl. solcher in Wochenend- und Ferienhäusern. - 3) Ohne Wohnparteien von Angehörigen ausländischer Streitkräfte und ohne

REGIERUNGSBEZIRK KOBLENZ

Schlüssel-Nr.	Gemeinde	Wohngebäude ohne Wochenend- und Ferienhäuser			Wochenend- und Ferienhäuser		Sonstige Gebäude mit Wohnungen			Unterkünfte		
		Gebäude	Wohnungen		mit 50 oder mehr qm Wohnfläche	unter 50 qm Wohnfläche	Gebäude	Wohnungen		Unterkünfte	Wohngelegenheiten	
			insgesamt	darin Personen				insgesamt	darin Personen		insgesamt	darin Personen
1	2	3	4	5	6	7	8	9	10	11		

137 NOCH LKR. LANDKR. MAYEN-KOBLENZ

218 NIEDERWERTH	234	339	1105	-	-	2	4	16	-	-	-
219 NOERTERSHAUSEN	131	142	575	5	6	1	1	1	2	2	2
220 OBERFELL	239	305	980	1	1	-	-	-	2	2	5
221 RHENS	580	1001	3087	-	-	19	28	82	8	8	21
222 SANKT SEBASTIAN	282	450	1363	-	-	4	5	24	-	-	-
223 SPAY	402	640	1958	-	-	14	23	80	1	1	3
224 URBAR	499	936	2709	-	-	7	16	55	5	5	14
225 URWITZ	466	765	2442	-	-	18	39	108	1	1	2
226 VALLENDAR, STADT	1121	2206	6020	1	-	71	137	353	8	8	17
227 WALDESCH	427	605	2025	1	1	15	29	91	4	4	10
228 WEISSENTHURM, STADT	1042	2066	6463	-	-	62	124	333	16	23	99
229 WEITERSBURG	339	527	1581	-	-	6	12	30	3	3	11
230 WINNINGEN	522	888	2393	-	-	25	44	106	2	2	7
231 WOLKEN	74	98	359	-	-	-	-	-	-	-	-
I N S G E S A M T	35223	56312	173934	62	52	1297	2292	6539	219	303	976

138 LKR. LANDKR. NEUWIED

002 ANHAUSEN	166	218	750	-	-	2	4	13	-	-	-
003 ASBACH	234	333	1004	1	-	31	56	151	3	3	6
*004 BAD HOENNINGEN, STADT	1071	1933	5526	2	1	68	114	306	8	9	23
005 BONEFELD	125	172	579	-	1	2	4	11	-	-	-
006 BREITSCHEID	285	329	1165	25	15	2	2	5	2	2	4
007 BREMSCHIED	227	302	1114	-	-	5	8	18	1	1	4
*008 BRUCHHAUSEN	153	222	722	-	1	1	1	7	2	2	6
009 CATTENBERG	297	410	1291	2	3	3	5	15	2	2	5
010 DATZERTH	39	45	143	6	5	2	3	3	1	1	1
011 DERNBACH	146	182	689	5	4	1	1	3	1	2	1
012 DIERDORF, STADT	757	1073	3343	1	2	31	43	120	1	1	4
013 DOETTESFELD	130	166	502	4	3	1	-	-	-	-	-
014 DUERRHOLZ	208	259	856	5	1	-	-	-	1	1	1
015 EHLSCHEID	134	218	612	7	2	8	8	40	-	-	-
016 ELGERT	67	72	262	-	-	1	1	2	-	-	-
017 ELSAFF	320	384	1337	-	5	8	15	43	3	3	9
019 ERPEL	465	672	1989	1	1	28	37	106	3	3	9
022 GRIESENBACH	134	158	548	-	1	-	-	-	2	2	13
*023 GROSSMAISCHEID	330	462	1455	-	-	3	5	12	-	-	-
024 HAMMERSTEIN	130	172	485	-	-	-	-	-	-	-	-
025 HANROTH	77	99	361	-	-	-	-	-	-	-	-
026 HARDERT	100	123	448	-	2	1	1	1	-	-	-
027 HARSCHBACH	69	81	326	3	-	-	-	-	-	-	-
029 HILGERT	18	19	75	1	-	1	1	2	1	1	2
030 HUEMMERICH	70	91	295	-	2	3	6	17	-	-	-
*031 ISENBURG	172	231	764	2	-	5	9	39	-	-	-
032 KASBACH	156	262	795	-	-	3	5	9	-	-	-
033 KAUSEN	62	81	278	-	-	-	-	-	-	-	-
034 KLEINMAISCHEID	170	229	772	1	-	9	14	44	-	-	-
035 KRAUTSCHEID	354	442	1427	8	6	5	7	17	-	-	-
036 KURTSCHEID	170	229	782	7	2	3	4	12	1	1	3
*037 LEUBSDORF	335	453	1453	5	5	5	7	15	-	-	-
038 LEUTESDORF	452	718	2044	1	1	20	31	90	3	3	6
039 LIMBACH	253	305	1024	-	4	2	3	12	2	2	13
040 LINKENBACH	84	110	404	-	1	-	-	-	-	-	-
041 LINZ A. RHEIN, STADT	1073	1998	5636	3	4	93	157	433	6	6	12
042 MEINBORN	73	85	303	-	-	-	-	-	1	1	5
043 MELSBACH	300	438	1307	-	-	6	11	26	-	-	-
044 NEUSTADT (WIED)	1009	1273	4522	14	13	17	26	82	2	3	14
045 NEUWIED, STADT	10552	20507	58367	3	2	569	1102	3034	75	177	600
047 NIEDERBREITBACH	235	336	1089	7	32	3	3	11	2	2	2
048 NIEDERHOFEN	44	50	210	-	-	-	-	-	-	-	-
049 NIEDERRADEN	35	39	156	-	-	-	-	-	-	-	-
050 NIEDERWAMBACH	92	112	373	3	8	2	1	2	1	1	2
052 OBERDREIS	167	210	746	6	1	3	5	8	-	-	-

1) Anschluß nur für Schmutzwasser, Fäkalienabfuhr, Ableitung ohne Kläranlage in Graben oder Bach oder keine Fäkalienabfuhr oder -ableitung.

Wohngebäude ohne Wochenend- und Ferienhäuser																		Schlüssel-Nr.
nach Art der Wasserversorgung									nach Art der Fäkalien- und Schmutzwasserbeseitigung									
Anschluß an Wassernetz			Eigene Wasserversorgungsanlage			Sonstige oder keine Wasserversorgung im Gebäude			Anschluß an Kanalisation für Fäkalien mit oder ohne Schmutzwasser			Hauskläranlage			Sonstige Fäkalien- und Schmutzwasserbeseitigung 1)			
Gebäude	Wohnungen		Gebäude	Wohnungen		Gebäude	Wohnungen		Gebäude	Wohnungen		Gebäude	Wohnungen		Gebäude	Wohnungen		
	Zahl	% v. Sp. 2		Zahl	% v. Sp. 2		Zahl	% v. Sp. 2		Zahl	% v. Sp. 2		Zahl	% v. Sp. 2		Zahl	% v. Sp. 2	Zahl
12	13	14	15	16	17	18	19	20	21	22	23	24	25	26	27	28	29	
																		137
234	339	100	-	-	-	-	-	-	50	75	22	105	146	43	79	118	35	218
130	141	99	1	1	1	-	-	-	1	1	1	34	38	27	96	103	73	219
238	304	100	1	1	-	-	-	-	225	286	94	10	15	5	4	4	1	220
564	980	98	15	20	2	1	1	-	141	246	25	280	482	48	159	273	27	221
276	443	58	5	6	1	1	1	-	4	6	1	224	369	82	54	75	17	222
399	636	99	2	2	-	1	2	-	25	34	5	305	497	78	72	109	17	223
498	935	100	1	1	-	-	-	-	401	738	79	82	166	18	16	32	3	224
466	765	100	-	-	-	-	-	-	11	21	3	422	682	89	33	62	8	225
1111	2191	99	7	11	-	3	4	-	736	1452	66	272	518	23	113	236	11	226
427	605	100	-	-	-	-	-	-	307	426	70	104	158	26	16	21	3	227
1040	2062	100	2	4	-	-	-	-	553	1119	54	422	825	40	67	122	6	228
334	520	99	5	7	1	-	-	-	252	396	75	51	81	15	36	50	9	229
520	884	100	2	4	-	-	-	-	456	783	88	31	50	6	35	55	6	230
74	98	100	-	-	-	-	-	-	-	-	-	-	-	-	74	98	100	231
34790	55724	99	313	436	1	120	152	-	15707	27642	49	11387	17645	31	8129	11025	20	
																		138
164	213	98	2	5	2	-	-	-	3	4	2	68	88	40	95	126	58	002
234	333	100	-	-	-	-	-	-	131	190	57	79	109	33	24	34	10	003
1071	1933	100	-	-	-	-	-	-	820	1489	77	208	377	20	43	67	3	*004
124	170	99	1	2	1	-	-	-	3	3	2	51	69	40	71	100	58	005
270	311	95	14	17	5	1	1	-	36	39	12	231	265	81	18	25	8	006
223	295	98	4	7	2	-	-	-	14	18	6	166	234	77	47	50	17	007
151	220	99	1	1	-	1	1	-	22	30	14	101	149	67	30	43	19	*008
252	405	99	3	3	1	2	2	-	86	120	29	130	187	46	81	103	25	009
36	42	53	3	3	7	-	-	-	4	5	11	18	19	42	17	21	47	010
145	179	98	1	3	2	-	-	-	140	174	96	6	8	4	-	-	-	011
737	1055	98	13	18	2	-	-	-	281	410	38	352	508	47	117	155	14	012
129	165	99	1	1	1	-	-	-	2	4	2	97	122	73	31	40	24	013
208	259	100	-	-	-	-	-	-	3	5	2	133	170	66	72	84	32	014
132	215	99	1	2	1	1	1	-	104	163	75	27	52	24	3	3	1	015
65	70	57	1	1	1	1	1	1	17	20	28	27	28	39	23	24	33	016
239	291	76	50	59	15	31	34	9	24	30	8	160	199	52	136	155	40	017
459	665	99	4	5	1	2	2	-	85	128	19	313	451	67	67	93	14	019
74	84	53	44	56	35	16	18	11	5	8	5	57	64	41	72	86	54	022
330	462	100	-	-	-	-	-	-	188	260	56	106	151	33	36	51	11	*023
127	169	98	3	3	2	-	-	-	47	67	39	56	72	42	27	33	19	024
77	99	100	-	-	-	-	-	-	1	3	3	58	75	76	18	21	21	025
100	123	100	-	-	-	-	-	-	1	1	1	34	43	35	65	79	64	026
69	81	100	-	-	-	-	-	-	-	-	-	42	52	64	27	29	36	027
18	19	100	-	-	-	-	-	-	-	-	-	15	16	84	3	3	16	029
69	90	99	1	1	1	-	-	-	-	-	-	12	18	20	58	73	80	030
172	231	100	-	-	-	-	-	-	13	19	8	91	120	52	68	92	40	*031
154	254	97	2	8	3	-	-	-	4	10	4	139	234	89	13	18	7	032
62	81	100	-	-	-	-	-	-	9	11	14	45	61	75	8	9	11	033
169	228	100	-	-	-	1	1	-	49	65	28	93	129	56	28	35	15	034
331	416	94	20	21	5	3	5	1	15	21	5	195	237	54	144	184	42	035
170	229	100	-	-	-	-	-	-	149	197	86	19	30	13	2	2	1	036
326	443	98	5	6	1	4	4	1	27	32	7	267	370	82	41	51	11	*037
445	711	99	7	7	1	-	-	-	371	594	83	60	95	13	21	29	4	038
212	260	85	36	40	13	5	5	2	14	17	6	153	188	62	86	100	33	039
83	109	99	1	1	1	-	-	-	-	-	-	71	94	85	13	16	15	040
1061	1986	99	6	6	-	6	6	-	733	1340	67	289	576	29	51	82	4	041
73	85	100	-	-	-	-	-	-	-	-	-	17	20	24	56	65	76	042
300	438	100	-	-	-	-	-	-	14	23	5	223	316	72	63	99	23	043
911	1164	91	77	87	7	21	22	2	38	62	5	705	901	71	266	310	24	044
10497	20423	100	44	67	-	11	17	-	3748	9467	46	5775	9377	46	1029	1663	8	045
212	305	91	13	18	5	10	13	4	172	254	76	36	50	15	27	32	10	047
44	50	100	-	-	-	-	-	-	-	-	-	38	42	84	6	8	16	048
35	39	100	-	-	-	-	-	-	-	-	-	16	19	49	19	20	51	049
91	111	99	1	1	1	-	-	-	-	-	-	62	79	71	30	33	29	050
166	209	100	1	1	-	-	-	-	163	206	98	4	4	2	-	-	-	052

REGIERUNGSBEZIRK KOBLENZ

Schlüssel-Nr.	Gemeinde	Wohngebäude ohne Wochenend- und Ferienhäuser							Von den Gebäuden (Sp. 1 und 6) sind Gebäude mit Eigentumswohnungen		
		nach Art der Gebäude					errichtet . . .			Gebäude	darin Wohnungen
		Nichtlandwirtschaftliche Wohngebäude				Landwirtschaftliche Wohngebäude	bis 1900	1901 bis 1948	1949 oder später		
		mit einer Wohnung	mit zwei Wohnungen	mit drei oder mehr Wohnungen						bis 1900	1901 bis 1948
Gebäude	Wohnungen			34	35	36	37	38	39		

137 NOCH LKR. LANDKR. MAYEN-KOBLENZ

218	NIEDERWERTH	119	53	13	45	49	94	50	90	-	-
219	NOERTERSHAUSEN	81	9	-	-	41	50	28	53	-	-
220	ÜBERFELL	175	49	7	22	8	104	43	92	-	-
221	RHENS	235	213	79	259	53	158	140	282	-	-
222	SANKT SEBASTIAN	151	83	34	112	14	102	66	114	1	3
223	SPAY	199	136	40	131	27	169	79	154	2	6
224	URBAR	220	182	83	323	14	104	88	307	1	7
225	URMITZ	228	185	49	160	4	140	102	224	2	5
226	VALLENDAR, STADT	517	345	250	989	9	391	278	452	3	7
227	WALDESCH	255	132	18	60	22	86	56	285	3	12
228	WEISSENTHURM, STADT	399	418	211	804	14	258	274	510	5	21
229	WEITERSBURG	154	136	18	56	31	107	97	135	-	-
230	WINNINGEN	181	143	62	204	136	297	122	103	5	15
231	WOLKEN	28	14	2	6	30	46	9	19	-	-
I N S G E S A M T		18197	9870	3808	14404	3348	12551	8482	14190	80	309

138 LKR. LANDKR. NEUWIED

002	ANHAUSEN	97	34	5	16	30	61	39	66	-	-
003	ASBACH	148	65	14	47	7	56	48	130	-	-
*004	BAD HOENNINGEN, STADT	509	361	183	679	18	264	358	449	5	17
005	BONEFELD	62	30	6	18	27	51	30	44	-	-
006	BREITSCHEID	194	31	3	10	57	51	72	162	-	-
007	BREMSCHIED	131	41	16	50	39	65	69	93	-	-
*008	BRUCHHAUSEN	88	38	11	39	16	55	27	71	-	-
009	DATTENBERG	181	79	11	37	26	128	60	109	-	-
010	DATZERTH	28	3	1	3	7	13	12	14	-	-
011	DEPNBACH	79	31	2	6	34	31	54	61	-	-
012	DIERDORF, STADT	419	180	45	164	106	233	172	345	2	6
013	DOETTESFELD	79	21	4	14	26	37	36	57	-	-
014	DUERRHOLZ	117	35	4	12	52	78	42	88	-	-
015	EHLSCHEID	65	39	17	60	13	29	30	75	-	-
016	ELGERT	33	2	-	-	32	23	17	27	-	-
017	ELSAFF	152	39	9	27	120	140	74	106	-	-
019	ERPEL	301	122	32	112	10	133	101	231	2	6
022	GRIESENBACH	64	20	-	-	50	59	40	35	-	-
*023	GROSSMAISCHEID	196	106	9	31	19	90	76	164	-	-
024	HAMMERSTEIN	83	24	6	18	17	73	30	27	-	-
025	HANROTH	46	14	-	-	17	23	18	36	-	-
026	HARDERT	58	15	3	9	24	38	27	35	-	-
027	HARSCHBACH	39	8	1	3	21	19	19	31	-	-
029	HILGERT	8	-	-	-	10	10	4	4	-	-
030	HUEMMERICH	30	12	2	6	26	21	22	27	-	-
*031	ISENBURG	119	47	4	16	2	72	36	64	1	3
032	KASBACH	87	49	17	71	3	65	44	47	2	9
033	KAUSEN	35	13	2	6	12	25	14	23	-	-
034	KLEINMAISCHEID	98	47	3	9	22	40	49	81	-	-
035	KRAUTSCHEID	216	58	8	28	72	127	86	141	-	-
036	KURTSCHIED	110	38	6	23	16	32	41	97	-	-
*037	LEUBSDORF	233	71	15	57	16	135	77	123	2	6
038	LEUTESDORF	213	159	37	126	43	215	118	119	2	6
039	LIMBACH	131	36	4	12	82	109	51	93	-	-
040	LINKENBACH	43	14	1	3	26	36	15	33	-	-
041	LINZ A. RHEIN, STADT	526	317	209	812	18	397	295	381	5	18
042	MEINBORN	38	11	-	-	24	28	22	23	-	-
043	MELSBACH	182	86	22	69	10	51	62	187	1	4
044	NEUSTADT (WIED)	583	148	32	113	246	226	321	462	1	3
045	NEUWIED, STADT	4955	3476	1940	8332	181	2483	3253	4816	39	322
047	NIEDERBREITBACH	124	79	8	26	24	55	59	121	-	-
048	NIEDERHOFEN	19	6	-	-	19	16	14	14	-	-
049	NIEDERRADEN	16	3	-	-	16	11	10	14	-	-
050	NIEDERWÄMBACH	38	17	-	-	37	30	28	34	-	-
052	OBERDREIS	74	26	3	9	64	36	64	67	-	-

REGIERUNGSBEZIRK KOBLENZ

Gesamtwohnungsbestand am			Wohnungen ohne solche in Wochenend- und Ferienhäusern										Schlüssel-Nr.	
			insgesamt	darunter öffentlich gefördert		nach Baualter der Gebäude								
						bis 1900		1901 bis 1918		1919 bis 1948		1949 oder später		
25. 9. 1956	6. 6. 1961	25. 10. 1968	Zahl	% v. Sp. 43	Zahl	% v. Sp. 43	Zahl	% v. Sp. 43	Zahl	% v. Sp. 43	Zahl	% v. Sp. 43	Zahl	% v. Sp. 43
40	41	42	43	44	45	46	47	48	49	50	51	52	53	
														137
176	290	343	343	30	9	129	38	23	7	54	16	137	40	218
92	120	148	143	3	2	53	37	7	5	24	17	59	41	219
205	268	306	305	7	2	130	43	18	6	43	14	114	37	220
772	910	1029	1029	211	21	288	28	94	9	164	16	483	47	221
334	360	455	455	20	4	144	32	33	7	76	17	202	44	222
430	533	663	663	29	4	254	38	37	6	114	17	258	39	223
550	745	952	952	141	15	178	19	23	2	181	19	570	60	224
494	593	804	804	121	15	230	29	54	7	136	17	384	48	225
1872	2062	2344	2343	237	10	981	42	303	13	292	12	767	33	226
280	392	635	634	88	14	126	20	15	2	73	12	420	66	227
1599	1993	2190	2190	429	20	562	26	162	7	368	17	1098	50	228
386	471	539	539	61	11	166	31	36	7	124	23	213	40	229
862	878	932	932	30	3	524	56	115	12	120	13	173	19	230
82	89	98	98	1	1	58	59	7	7	8	8	25	26	231
43657	51849	58666	58604	6579	11	19468	33	5330	9	9420	16	24386	42	
														138
137	181	222	222	10	5	75	34	13	6	39	18	95	43	002
245	289	390	389	48	12	110	28	28	7	67	17	184	47	003
1658	1813	2049	2047	288	14	498	24	364	18	363	18	822	40	*004
111	142	176	176	5	3	64	36	11	6	40	23	61	35	005
190	234	356	331	9	3	62	19	10	3	72	22	187	56	006
248	286	310	310	14	5	77	25	31	10	74	24	128	41	007
137	157	223	223	16	7	79	35	13	6	33	15	98	44	*008
293	336	417	415	22	5	166	40	33	8	63	15	153	37	009
40	49	54	48	3	6	18	38	7	15	8	17	15	31	010
138	149	189	183	8	4	37	20	20	11	50	27	76	42	011
779	870	1117	1116	79	7	373	33	68	6	184	16	491	44	012
113	145	170	166	11	7	43	26	18	11	36	22	69	42	013
173	216	264	259	9	3	94	36	17	7	36	14	112	43	014
90	145	233	226	4	2	40	18	14	6	41	18	131	58	015
50	54	73	73	4	5	24	33	6	8	13	18	30	41	016
295	330	399	399	11	3	162	41	36	9	69	17	132	33	017
547	615	710	709	59	8	196	28	78	11	95	13	340	48	019
123	143	158	158	2	1	69	44	17	11	33	21	39	25	022
344	366	467	467	4	1	119	25	55	12	63	13	230	49	*023
154	170	172	172	13	8	91	53	20	12	21	12	40	23	024
71	80	99	99	11	11	30	30	5	5	21	21	43	43	025
85	99	124	124	-	-	47	38	11	9	21	17	45	36	026
62	67	84	81	5	6	22	27	11	14	10	12	38	47	027
23	23	21	20	1	5	11	55	2	10	2	10	5	25	029
56	71	97	97	3	3	28	29	14	14	18	19	37	38	030
202	209	242	240	16	7	93	39	11	5	42	18	94	39	*031
197	258	267	267	8	3	115	43	36	13	42	16	74	28	032
60	65	81	81	2	2	29	36	8	10	13	16	31	38	033
179	194	244	243	17	7	55	23	10	4	61	25	117	48	034
317	351	457	449	7	2	163	36	43	10	71	16	172	38	035
141	160	240	233	30	13	44	19	9	4	49	21	131	56	036
351	406	465	460	34	7	178	39	20	4	86	19	176	38	*037
687	725	750	749	56	7	356	48	96	13	106	14	191	26	038
207	249	308	308	9	3	121	39	23	7	44	14	120	39	039
76	85	110	110	-	-	47	43	11	10	8	7	44	40	040
1801	1999	2158	2155	214	10	754	35	292	14	386	18	723	34	041
71	70	85	85	4	5	32	38	9	11	15	18	29	34	042
228	302	449	449	28	6	89	20	36	8	68	15	256	57	043
915	1074	1313	1299	23	2	259	20	85	7	345	27	610	47	044
16808	19166	21612	21605	3399	16	5378	25	2666	12	4229	20	9336	43	045
237	280	347	339	11	3	70	21	21	6	69	20	179	53	047
41	39	50	50	1	2	17	34	6	12	11	22	16	32	048
31	35	39	39	1	3	11	28	4	10	7	18	17	44	049
89	96	116	113	5	4	33	29	13	12	21	19	46	41	050
161	166	221	215	14	7	48	22	18	8	61	28	88	41	052

REGIERUNGSBEZIRK KOBLENZ

Schlüssel-Nr.	Gemeinde	Wohnungen ohne solche in Wochenend- und Ferienhäusern												Räume 1) insgesamt	Gesamtwohnfläche in 1000 qm
		nach Zahl der Räume 1)													
		1		2		3		4		5		6 oder mehr			
		Zahl	% v. Sp. 43	Zahl	% v. Sp. 43	Zahl	% v. Sp. 43	Zahl	% v. Sp. 43	Zahl	% v. Sp. 43	Zahl	% v. Sp. 43		
54	55	56	57	58	59	60	61	62	63	64	65	66	67		

137 NOCH LKR. LANDKR.MAYEN-KOBLENZ

218 NIEDERWERTH	4	1	22	6	92	27	81	24	76	22	68	20	1481	23,2
219 NOERTERSHAUSEN	-	-	7	5	10	7	24	17	41	29	61	43	757	13,0
220 OBERFELL	1	-	15	5	61	20	76	25	59	19	93	30	1458	24,2
221 RHENS	5	-	101	10	254	25	300	29	168	16	201	20	4390	71,6
222 SANKT SEBASTIAN	2	-	43	9	103	23	147	32	75	16	85	19	1934	31,9
223 SPAY	2	-	39	6	159	24	212	32	128	19	123	19	2876	46,6
224 URBAR	5	1	63	7	277	29	308	32	149	16	150	16	3963	65,9
225 URMITZ	3	-	82	10	205	25	256	32	130	16	128	16	3286	53,3
226 VALLENDAR,STADT	9	-	223	10	712	30	682	29	352	15	365	16	9581	157,5
227 WALDESCH	2	-	38	6	123	19	152	24	129	20	190	30	3036	55,9
228 WEISSENTHURM,STADT	11	1	184	8	729	33	661	30	318	15	287	13	8778	141,2
229 WEITERSBURG	2	-	33	6	156	29	149	28	98	18	101	19	2318	39,3
230 WINNINGEN	6	1	106	11	251	27	232	25	162	17	175	19	3929	63,1
231 WOLKEN	-	-	13	13	15	15	16	16	24	24	30	31	462	6,9
INSGESAMT	222	-	4880	8	15702	27	16779	29	10012	17	11009	19	249382	4063,3

138 LKR. LANDKR.NEUWIED

002 ANHAUSEN	1	-	8	4	43	19	43	19	53	24	74	33	1103	18,2
003 ASBACH	3	1	27	7	82	21	83	21	84	22	110	28	1871	31,2
*004 BAD HOENNINGEN,STADT	11	1	171	8	651	32	563	28	281	14	370	18	8534	136,0
005 BGNFELD	-	-	18	10	32	18	33	19	33	19	60	34	856	14,3
006 BREITSCHIED	-	-	6	2	53	16	80	24	77	23	115	35	1631	26,4
007 BREMSCHIED	-	-	21	7	49	16	72	23	58	19	110	35	1532	25,6
*008 BRUCHHAUSEN	-	-	12	5	51	23	71	32	38	17	51	23	983	15,6
009 CATTENBERG	-	-	37	9	97	23	116	28	84	20	81	20	1791	29,8
010 CATZERCTH	-	-	3	6	8	17	13	27	9	19	15	31	237	3,9
011 DERNBACH	-	-	10	5	26	14	50	27	22	12	75	41	894	16,0
012 DIERDORF,STADT	2	-	80	7	218	20	265	24	254	23	297	27	5210	92,0
013 COETTESFELD	-	-	6	4	33	20	52	31	24	14	51	31	783	13,6
014 DUERRHOLZ	-	-	15	6	54	21	53	20	49	19	88	34	1250	22,0
015 EFLSCHEID	-	-	12	5	53	23	67	30	33	15	61	27	1096	18,6
016 ELGERT	-	-	-	-	10	14	11	15	12	16	40	55	398	7,8
017 ELSAFF	2	1	13	3	55	14	109	27	89	22	131	33	1940	33,2
019 ERPEL	5	1	56	8	181	26	216	30	123	17	128	18	3028	49,9
022 GRIESENBACH	-	-	8	5	27	17	34	22	31	20	58	37	784	11,9
*023 GROSSMAISCHEID	1	-	55	12	98	21	139	30	71	15	103	22	1988	33,0
024 HAMPERSTEIN	-	-	13	8	43	25	53	31	36	21	27	16	744	11,3
025 HANROTH	-	-	7	7	18	18	26	26	11	11	37	37	480	8,1
026 HARDERT	-	-	5	4	17	14	21	17	30	24	51	41	660	11,4
027 HARSCHBACH	-	-	1	1	12	15	16	20	9	11	43	53	439	7,7
029 HILGERT	-	-	1	5	2	10	-	-	4	20	13	65	116	1,7
030 HUEMMERICH	1	1	8	8	18	19	17	18	15	15	38	39	471	7,7
*031 ISENBURG	1	-	36	15	69	29	56	23	32	13	46	19	985	15,8
032 KASBACH	1	-	27	10	71	27	74	28	48	18	46	17	1112	18,1
033 KAUSEN	-	-	2	2	15	19	25	31	16	20	23	28	374	7,2
034 KLEINMAISCHEID	1	-	21	9	57	23	58	24	47	19	59	24	1095	18,9
035 KRAUTSCHEID	2	-	30	7	84	19	112	25	99	22	122	27	2050	36,8
036 KURTSCHIED	-	-	15	6	45	19	49	21	49	21	75	32	1122	19,9
*037 LEUBSDORF	3	1	27	6	120	26	117	25	92	20	101	22	2057	33,9
038 LEUTESDORF	2	-	64	9	208	28	179	24	135	18	161	21	3239	50,7
039 LIMBACH	-	-	14	5	40	13	83	27	62	20	109	35	1507	23,7
040 LINKENBACH	-	-	6	5	27	25	22	20	19	17	36	33	519	9,1
041 LINZ A.RHEIN,STADT	20	1	153	7	559	26	688	32	337	16	398	18	9276	154,7
042 MEINBORN	-	-	3	4	8	9	27	32	16	19	31	36	423	8,0
043 MELSBACH	-	-	28	6	113	25	125	28	81	18	102	23	1996	35,4
044 NEUSTÄDT(WIED)	1	-	63	5	194	15	313	24	305	23	423	33	6324	110,3
045 NEUWIED,STADT	98	-	1650	8	6283	29	6701	31	3806	18	3071	14	88991	1500,4
047 NIEDERBREITBACH	3	1	33	10	87	26	67	20	54	16	95	28	1550	27,5
048 NIEDERHOFEN	-	-	2	4	6	12	14	28	10	20	18	36	241	4,4
049 NIEDERRADEN	-	-	1	3	5	13	3	8	6	15	24	62	217	4,4
050 NIEDERWAMBACH	1	1	4	4	17	15	20	18	21	19	50	44	594	9,5
052 OBERDREIS	1	-	11	5	30	14	39	18	32	15	102	47	1149	19,1

1) Nur Wohn- und Schlafräume mit 6 und mehr qm Fläche sowie alle Küchen und gewerblich genutzten Räume in der Wohnung.

REGIERUNGSBEZIRK KOBLENZ

Wohnungen ohne solche in Wochenend- und Ferienhäusern						Bewohnte Wohnungen ohne Zweit- und von Angehörigen ausländischer Streitkräfte gemietete Wohnungen									Schlüssel-Nr.
ausgestattet			beheizt durch			insgesamt			davon						
mit Bad und WC		ohne Bad, mit WC in der Wohnung	Sammelheizung	Einzel- oder Mehrraum-öfen für		Zahl	Räume ¹⁾ je Person	Wohnfläche je Person in qm	Eigentümerwohnungen			Mietwohnungen			
mit	ohne			Ol, Gas, Strom	Holz, Kohle, Torf				Zahl	% v. Sp. 74	dar. öffentlich gefördert	Zahl	dar. öffentlich gefördert		
68	69	70	71	72	73	74	75	76	77	78	79	80	81		
84	100	15	92	120	131	341	1,3	20,7	211	62	21	130	9	218	
44	43	7	48	15	80	129	1,3	21,6	109	84	3	20	-	219	
61	157	28	67	49	189	296	1,4	24,2	206	70	4	90	3	220	
311	273	79	365	216	448	1011	1,4	22,4	541	54	126	470	84	221	
161	140	22	171	94	190	452	1,4	22,9	250	55	14	202	6	222	
154	249	41	171	202	290	637	1,4	22,4	372	58	23	265	6	223	
378	321	90	393	218	341	935	1,4	23,6	410	44	85	525	54	224	
202	329	46	219	266	319	799	1,3	20,9	461	58	77	338	44	225	
665	681	194	708	652	983	2292	1,5	24,4	992	43	161	1300	75	226	
274	239	31	277	140	217	621	1,4	26,2	414	67	69	207	19	227	
426	951	236	461	710	1019	2161	1,3	20,6	862	40	146	1299	280	228	
150	197	31	164	161	214	532	1,4	24,2	310	58	41	222	20	229	
224	299	92	265	281	386	905	1,5	24,8	492	54	24	413	6	230	
21	29	2	22	23	53	91	1,2	18,8	65	71	1	26	-	231	
14242	19732	5790	15816	14986	27802	57410	1,4	22,2	30509	53	3327	26901	3199		
														138	
70	60	12	79	35	108	208	1,4	23,7	152	73	8	56	-	002	
167	110	36	188	94	107	372	1,6	26,3	205	55	29	167	19	003	
644	590	286	735	348	964	1981	1,4	23,0	833	42	140	1148	147	*004	
50	48	12	61	31	84	170	1,4	24,0	117	65	3	53	2	005	
99	152	20	105	98	128	298	1,4	22,1	243	82	8	55	-	006	
123	71	24	143	24	143	304	1,3	22,2	183	60	10	121	3	007	
90	46	11	111	22	90	218	1,3	21,3	128	59	11	90	5	*008	
112	133	41	127	55	233	409	1,4	22,7	274	67	15	135	7	009	
10	23	5	11	14	23	47	1,6	27,0	33	70	2	14	1	010	
65	59	17	81	33	69	177	1,3	23,0	128	72	8	49	-	011	
407	304	97	439	253	424	1084	1,5	26,2	642	59	43	442	33	012	
54	56	15	60	35	71	155	1,5	26,8	107	69	9	48	2	013	
93	88	21	101	53	105	247	1,5	25,4	169	68	7	78	2	014	
145	40	20	157	27	42	201	1,7	27,9	110	55	3	91	1	015	
26	18	3	31	8	34	71	1,5	29,5	58	82	3	13	1	016	
126	103	30	138	48	213	383	1,4	23,5	268	70	6	115	5	017	
264	182	54	297	97	315	688	1,4	23,3	384	56	35	304	23	019	
29	44	11	30	28	100	150	1,4	20,7	124	83	1	26	1	022	
72	161	49	80	124	263	461	1,3	22,4	315	68	3	146	1	*023	
25	50	14	29	21	122	169	1,5	22,9	103	61	9	66	4	024	
34	28	7	39	18	42	99	1,3	22,5	68	69	3	31	8	025	
46	29	9	53	3	68	120	1,5	24,9	91	76	-	29	-	026	
27	28	2	34	15	32	78	1,3	23,1	64	82	5	14	-	027	
7	9	1	7	3	10	20	1,5	23,0	15	75	1	5	-	029	
33	33	3	38	15	44	91	1,5	24,8	70	77	2	21	1	030	
52	58	39	63	39	138	235	1,2	19,6	150	64	10	85	6	*031	
80	91	26	93	30	144	263	1,4	22,3	141	54	7	122	1	032	
8	34	11	8	16	57	76	1,3	24,4	53	70	2	23	-	033	
50	81	19	55	37	151	239	1,3	23,1	181	76	14	58	3	034	
122	124	37	141	57	251	413	1,4	24,5	288	70	5	125	2	035	
102	80	30	112	42	79	215	1,4	24,4	139	65	20	76	10	036	
157	158	35	176	57	227	454	1,4	23,0	280	62	25	174	9	*037	
168	257	86	201	176	372	725	1,5	23,2	418	58	35	307	20	038	
79	80	23	85	44	179	299	1,4	22,4	232	78	6	67	3	039	
29	33	5	34	13	63	107	1,3	22,6	71	66	-	36	-	040	
671	680	317	789	433	933	2091	1,5	25,1	847	41	90	1244	124	041	
23	30	2	32	9	44	83	1,4	26,3	68	82	4	15	-	042	
164	146	32	178	120	151	438	1,5	26,2	270	62	21	168	7	043	
441	441	108	480	272	547	1245	1,3	23,4	895	72	19	350	3	044	
6139	6465	2549	6975	5807	8827	21250	1,4	24,1	8907	42	1353	12343	2027	045	
115	100	38	140	36	163	325	1,4	24,5	205	63	7	120	4	047	
19	12	4	22	10	18	48	1,1	21,2	37	77	1	11	-	048	
12	15	6	13	11	15	37	1,4	27,7	34	92	1	3	-	049	
38	32	18	41	20	52	103	1,6	25,0	79	77	4	24	1	050	
80	73	22	90	45	80	207	1,5	25,2	147	71	13	60	1	052	

REGIERUNGSBEZIRK KOBLENZ

Schlüssel-Nr.	Gemeinde	Bewohnte Mietwohnungen 1) mit Mietangaben in Wohngebäuden						Zweitwohnungen		Wohngelegenheiten 2)					
		insgesamt		in Gebäuden, die errichtet wurden				insgesamt	dar. in Wochenend- und Ferienhäusern mit 50 und mehr qm	insgesamt	und zwar				
		Zahl	Miete DM je qm	bis 1948		1949 oder später					mit Bad, WC in der Wohngelegenheit	in Wohngebäuden		insgesamt	bis 1948 errichtet
				Wohnungen	Miete DM je qm	Wohnungen	Miete DM je qm					insgesamt	bis 1948 errichtet		
82	83	84	85	86	87	88	89	90	91	92	93				

137 NOCH LKR. LANDKR. MAYEN-KOBLENZ

218 NIEDERWERTH	96	2,39	45	1,83	51	2,74	-	-	2	2	2	-
219 NOERTERSHAUSEN	12	2,40	16	5	13	6	5	3
220 OBERFELL	45	2,17	26	2,13	19	2,23	1	1	7	2	4	2
221 RHENS	367	1,87	198	1,54	169	2,16	10	-	32	7	20	16
222 SANKT SEBASTIAN	163	2,48	71	1,94	92	2,78	-	-	6	1	6	5
223 SPAY	184	2,23	85	1,90	99	2,46	7	-	8	3	6	5
224 URBAR	451	2,40	188	1,94	263	2,67	6	-	20	10	14	4
225 URMITZ	247	2,19	97	1,74	150	2,41	3	-	12	2	10	8
226 VALLENDAR, STADT	1102	2,06	808	1,74	294	2,72	15	1	46	11	28	23
227 WALDESCH	137	2,61	25	1,66	112	2,77	7	1	14	10	9	-
228 WEISSENTHURM, STADT	951	1,97	424	1,58	527	2,23	6	-	72	12	43	31
229 WEITERSBURG	140	2,32	71	1,90	69	2,63	2	-	12	3	9	4
230 WINNINGEN	279	2,04	218	1,84	61	2,59	7	-	19	4	13	11
231 WCLKEN	21	1,80	14	1,33	.	.	3	-	-	-	-	-
I N S G E S A M T	19947	2,00	10545	1,68	9402	2,29	386	62	1223	260	751	546

138 LKR. LANDKR. NEUWIED

002 ANHAUSEN	41	1,77	21	1,55	20	1,96	8	-	2	-	2	-
003 ASBACH	117	2,31	58	2,39	59	2,23	6	1	6	1	3	1
*004 BAD HOENNINGEN, STADT	696	1,92	400	1,55	296	2,37	26	2	32	8	19	13
005 BONEFELD	45	1,67	30	1,58	15	1,80	4	-	1	-	-	-
006 BREITSCHIED	35	2,71	.	.	26	2,98	54	25	24	17	7	4
007 BREMSCHIED	92	1,94	51	1,65	41	2,26	-	-	12	8	11	2
*008 BRUCHHAUSEN	75	2,33	42	2,00	33	2,67	3	-	11	1	8	7
009 DATTENBERG	86	2,14	50	2,10	36	2,20	5	2	44	3	4	4
010 DATZERDTH	11	2,28	6	6	6	3	-	-
011 DEPNRACH	25	2,11	15	1,80	10	2,50	11	6	8	5	2	-
012 DIERDORF, STADT	333	2,09	184	1,74	149	2,45	8	1	22	10	17	8
013 DOETTESFELD	35	1,98	20	1,88	15	2,08	10	4	5	1	1	1
C14 DUERHOLZ	58	1,97	30	1,75	28	2,17	15	5	4	1	2	2
C15 EHLSCHIED	73	2,76	23	2,22	50	2,96	27	7	21	8	17	3
016 ELGERT	1	-	-	-	-	-
017 ELSAFF	84	2,02	53	1,55	31	2,59	5	-	13	4	5	3
019 ERPEL	238	2,33	126	1,90	112	2,69	9	1	26	7	19	14
022 GRIESENBACH	21	1,72	16	1,75	.	.	4	-	5	1	2	2
*023 GROSSMAISCHIED	109	1,71	52	1,14	57	2,08	2	-	2	-	2	-
024 HAMMERSTEIN	54	1,54	39	1,30	15	2,05	-	-	2	-	2	2
025 HANPOTH	15	2,01	11	1,66	.	.	-	-	1	-	1	1
026 HARDERT	22	1,65	13	1,26	.	.	4	-	4	2	2	2
027 HARSCHBACH	4	3	-	-	-	-
029 HILGERT	-	-	-	-	-	-	1	1	1	-	-	-
030 HUEMMERICH	19	1,91	12	1,50	.	.	6	-	2	2	-	-
*031 ISENBURG	60	1,58	35	1,28	25	1,93	3	2	3	1	3	2
032 KASBACH	87	1,81	66	1,60	21	2,38	1	-	4	3	4	4
033 KAUSEN	16	1,54	1	-	-	-	-	-
034 KLEINMAISCHIED	33	1,97	11	1,82	22	2,02	3	1	6	1	4	3
035 KRAUTSCHIED	98	1,97	64	1,74	34	2,27	25	8	13	5	7	3
036 KUPTSCHIED	52	2,29	18	1,74	34	2,50	20	7	5	3	2	-
*037 LEUBSDORF	115	2,20	56	1,63	59	2,68	8	5	10	4	3	2
C38 LEUTESDORF	240	1,66	178	1,53	62	2,00	6	1	15	5	9	5
C39 LIMBACH	58	1,95	31	1,41	27	2,45	2	-	9	3	3	3
040 LINKENBACH	30	1,90	20	1,90	10	1,90	2	-	2	2	1	1
041 LINZ A. RHEIN, STADT	903	2,18	566	1,85	337	2,68	33	3	53	6	37	28
042 MEINBORN	14	1,78	1	-	3	-	2	2
043 MELSACH	125	2,38	57	1,90	68	2,66	5	-	11	4	11	2
044 NEUSTADT (WIED)	261	2,15	113	1,73	148	2,42	38	14	51	19	35	11
045 NEUWIED, STADT	9688	2,01	5414	1,70	4274	2,38	91	3	605	97	338	234
047 NIEDERBREITBACH	87	1,92	34	1,47	53	2,17	17	8	38	15	4	1
048 NIEDERHOFEN	10	1,66	2	-	1	-	1	1
049 NIEDERRADEN	1	-	-	-	-	-
050 NIEDERWAMBACH	16	2,07	13	3	15	9	4	2
052 OBERDREIS	45	1,89	26	1,65	19	2,18	11	6	5	2	2	1

1) Ohne Dienst-, Werkwohnungen, ohne Wohnungen von Alteileiern und sonstigen Wohnungsnutzern sowie ohne Zweitwohnungen und ohne Wohnungen, die von Angehörigen auslän- Wohnparteien in Zweitwohnungen bzw. Zweitwohngelegenheiten.

REGIERUNGSBEZIRK KOBLENZ

Wohnparteien 3) in Wohnungen und Wohngelegenheiten		Einpersonenvohnparteien		Mehrpersonenvohnparteien		Eigentümer		Mieter		Untermieter		Wohnparteien 3) in Wohnungen		Schlüssel-Nr.
insgesamt	Personen	insgesamt	dar. allein wohnend	insgesamt	Personen	insgesamt	Personen	insgesamt	Personen	insgesamt	dar. Einpersonenvohnparteien	insgesamt	Personen	
94	95	96	97	98	99	100	101	102	103	104	105	106	107	
														137
348	1130	37	33	311	1093	212	726	131	397	5	3	345	1121	218
135	549	10	10	125	539	110	480	24	64	1	-	130	540	219
304	991	36	34	268	955	210	717	92	272	2	2	298	980	220
1053	3192	177	164	876	3015	554	1879	486	1293	13	9	1024	3140	221
464	1399	62	56	402	1337	252	812	205	577	7	5	459	1387	222
661	2029	94	90	567	1935	377	1230	268	758	16	3	653	2017	223
970	2796	156	143	814	2640	416	1299	537	1473	17	12	950	2752	224
830	2557	137	115	693	2420	463	1538	347	991	20	17	819	2543	225
2390	6420	573	504	1817	5847	1008	2965	1325	3389	57	49	2349	6351	226
642	2130	63	56	579	2067	418	1532	214	581	10	5	631	2099	227
2315	6958	387	316	1928	6571	873	2660	1357	4163	85	54	2244	6771	228
548	1633	71	66	477	1562	317	1007	227	622	4	4	536	1604	229
930	2511	243	231	687	2268	499	1447	424	1057	7	7	912	2477	230
102	356	24	13	78	332	65	265	26	80	11	11	102	356	231
59496	182114	10021	9017	49475	172093	30817	101263	27694	79484	985	770	58369	179664	
														138
211	747	15	14	156	732	153	582	57	164	1	1	209	738	002
382	1153	74	70	308	1079	207	672	171	475	4	2	376	1143	003
2043	5834	386	350	1657	5448	836	2489	1171	3294	36	26	2017	5774	*004
172	578	20	20	152	558	117	423	53	149	2	-	172	578	005
314	1086	27	17	287	1059	247	919	56	152	11	9	309	1077	006
327	1151	44	33	283	1107	187	775	129	364	11	10	315	1132	007
227	740	25	25	202	715	130	464	97	276	-	-	218	724	*008
425	1308	68	61	357	1240	275	913	140	378	10	7	419	1299	009
48	147	6	6	42	141	34	104	14	43	-	-	47	146	010
178	681	16	15	162	665	128	528	49	152	1	1	178	681	011
1107	3476	178	173	929	3298	645	2200	454	1258	8	4	1092	3443	012
158	486	23	22	135	463	108	352	49	133	1	1	156	479	013
251	837	21	20	230	816	169	593	81	243	1	1	248	833	014
208	617	35	33	173	582	111	393	96	223	1	1	202	603	015
71	262	6	6	65	256	58	224	13	38	-	-	71	262	016
398	1384	35	34	363	1349	271	961	119	405	8	1	391	1365	017
721	2117	109	103	612	2008	396	1173	316	930	9	5	697	2069	019
155	555	23	21	132	532	125	462	28	91	2	2	152	538	022
469	1467	59	52	410	1408	315	1080	148	378	6	5	467	1463	*023
170	490	32	32	138	458	103	290	67	200	-	-	169	485	024
100	362	8	8	92	354	68	278	32	84	-	-	99	361	025
121	442	12	12	109	430	91	340	30	102	-	-	120	438	026
78	324	1	1	77	323	64	276	14	48	-	-	78	324	027
22	79	2	1	20	77	16	66	5	11	1	-	21	77	029
91	295	9	9	82	286	70	234	21	61	-	-	91	295	030
249	808	27	26	222	781	152	521	86	266	11	1	246	800	*031
268	809	38	36	230	771	144	455	123	353	1	1	264	803	032
76	275	7	7	69	268	53	210	23	65	-	-	76	275	033
250	824	36	33	214	788	183	632	62	185	5	3	244	810	034
425	1414	41	37	384	1373	290	976	129	429	6	4	419	1403	035
218	762	23	23	195	739	139	539	78	221	1	-	216	754	036
461	1473	72	70	389	1401	281	1003	178	467	2	1	456	1463	*037
744	2151	149	142	595	2002	422	1284	317	860	5	4	730	2126	038
305	1048	42	42	263	1006	235	848	69	198	1	-	300	1027	039
108	397	10	10	98	387	71	305	37	92	-	-	107	396	040
2162	6086	469	440	1693	5617	857	2612	1280	3445	25	22	2116	6007	041
86	306	8	8	78	298	68	258	18	48	-	-	83	299	042
459	1346	66	56	393	1280	270	856	178	476	11	9	449	1321	043
1295	4597	127	117	1168	4470	899	3502	376	1059	20	10	1265	4538	044
22362	62543	4348	3777	18014	58195	8984	26681	12833	35151	545	439	21788	61215	045
331	1086	39	38	292	1047	207	751	123	334	1	1	326	1079	047
49	212	4	4	45	238	38	183	11	29	-	-	48	205	048
37	153	3	3	34	150	34	150	3	3	-	-	37	153	049
109	366	14	14	95	352	81	296	28	70	-	-	103	352	050
211	745	22	22	189	723	147	590	64	155	-	-	207	738	052

discher Streitkräfte privatrechlich gemietet sind. - 2) Einschl. solcher in Wochenend- und Ferienhäusern. - 3) Ohne Wohnparteien von Angehörigen ausländischer Streitkräfte und ohne

REGIERUNGSBEZIRK KOBLENZ

Schlüssel-Nr.	Gemeinde	Wohngebäude ohne Wochenend- und Ferienhäuser			Wochenend- und Ferienhäuser		Sonstige Gebäude mit Wohnungen			Unterkünfte		
		Gebäude	Wohnungen		mit 50 oder mehr qm Wohnfläche	unter 50 qm Wohnfläche	Gebäude	Wohnungen		Unterkünfte	Wohngelegenheiten	
			insgesamt	darin Personen				insgesamt	darin Personen		insgesamt	darin Personen
1	2	3	4	5	6	7	8	9	10	11		
138 NOCH LKR. LANDKR. NEUWIED												
053	OBERHONNEFELD-GIEREND	97	118	429	-	-	2	4	8	-	-	-
054	OBERRADEN	54	59	252	2	2	2	2	12	1	1	11
055	OCKENFELS	157	239	731	-	-	2	5	13	1	1	5
056	OHLENBERG	104	135	464	-	-	1	2	2	1	1	1
057	PUDERBACH	389	548	1627	5	3	15	21	59	1	1	7
058	RATZERT	56	67	244	1	3	-	-	-	-	-	-
059	RAUBACH	275	382	1239	1	5	7	7	23	1	1	2
061	RENGSDORF	414	681	1936	1	-	34	54	146	2	2	7
062	RHEINBREITBACH	625	938	2673	6	10	10	13	36	8	8	14
063	RHEINBRDHL	725	1215	3630	-	-	41	71	220	4	4	8
064	RODENBACH B. PUDERBACH	120	159	524	4	2	-	-	-	-	-	-
065	ROSSBACH	190	264	882	2	1	19	23	75	2	2	5
066	RUESCHIED	113	143	526	-	1	-	-	-	-	-	-
067	SCHDENEURG	339	386	1569	7	2	4	5	10	1	1	10
068	ST. KATHARINEN(LK. NEUW.)	447	593	2081	4	1	2	4	10	1	1	4
069	STEBACH	35	42	159	-	-	-	-	-	-	-	-
070	STEIMEL	147	204	595	2	2	3	4	7	1	1	2
071	STRASSENHAUS	258	344	1179	1	-	10	15	42	-	-	-
072	THALHAUSEN	98	119	442	-	-	1	1	1	1	1	11
073	UNKEL, STADT	644	1006	2889	2	-	34	42	108	6	9	20
074	URBACH	180	221	793	2	-	3	5	13	-	-	-
075	VETTELSCHOSS	439	634	2111	1	-	14	31	94	2	2	8
076	WALDBREITBACH	315	432	1382	5	3	15	20	59	1	1	2
077	WINDHAGEN	360	448	1472	10	9	2	2	5	3	3	10
078	WCLDERT	96	119	423	1	1	-	-	-	-	-	-
201	MARIENHAUSEN	78	103	344	2	-	2	2	4	-	-	-
	I N S G E S A M T	28288	45902	138925	182	206	1170	2033	5656	161	269	872
139 LKR. OBERWESTERWALDKREIS												
001	AILERTCHEN	116	159	536	-	-	3	5	7	1	1	-
002	ALPENROD	262	377	1172	4	8	6	9	22	1	1	2
003	ARNSHOEFEN	32	34	136	-	-	-	-	-	-	-	-
004	ASTERT	50	58	205	2	-	-	-	-	-	-	-
005	ATZELGIFT	98	122	535	-	-	2	4	14	-	-	-
006	BAD MARIENBERG(WW.), ST.	863	1390	4116	4	3	61	88	255	5	5	9
007	BELLINGEN	98	126	447	1	-	1	1	2	-	-	-
009	BEROD B. WALLMEROD	84	105	411	-	-	-	-	-	-	-	-
010	BERZHANN	108	122	399	1	1	-	-	-	-	-	-
011	BILKHEIM	72	77	337	-	-	-	-	-	-	-	-
012	BOELSBERG	57	66	240	1	-	1	1	4	-	-	-
013	BOROD	99	122	420	-	-	-	-	-	-	-	-
014	BRANCSCHIED	68	85	348	-	-	-	-	-	-	-	-
015	BRETTHAUSEN	43	48	183	-	-	-	-	-	-	-	-
016	DREIFELDEN	42	52	204	-	-	1	1	2	-	-	-
017	DREISBACH	82	90	389	-	-	-	-	-	-	-	-
019	ELBINGEN-MAEHREN	94	117	465	-	-	-	-	-	1	1	2
020	ELSOFF(CWKREIS)	217	264	839	2	3	2	2	7	3	3	4
021	ENSPHEL	57	70	267	-	-	2	2	9	-	-	-
022	ETTINGHAUSEN	41	43	186	-	1	2	2	10	1	1	6
023	EWIGHAUSEN	39	50	162	1	2	-	-	-	-	-	-
024	FEHL-RITZHAUSEN	147	178	678	-	1	3	4	14	-	-	-
025	GEHLERT	111	133	511	1	-	-	-	-	-	-	-
026	GEMUNDEN	241	318	1095	1	-	4	7	19	-	-	-
027	GIESENHAUSEN	73	77	280	-	-	-	-	-	-	-	-
028	GIRKENROTH	116	136	539	-	1	-	-	-	-	-	-
029	GROSSEIFEN	106	149	452	-	-	2	4	76	-	-	-
030	GUCKHEIM	142	167	633	2	2	1	2	7	-	-	-
031	HACHENBURG, STADT	828	1334	3987	1	-	64	97	295	5	7	19
032	HAERTLINGEN	58	74	287	1	-	1	2	6	-	-	-

1) Anschluß nur für Schmutzwasser, Fäkalienabfuhr, Ableitung ohne Kläranlage in Graben oder Bach oder keine Fäkalienabfuhr oder -ableitung.

Wohngebäude ohne Wochenend- und Ferienhäuser																		Schlüssel-Nr.
nach Art der Wasserversorgung									nach Art der Fäkalien- und Schmutzwasserbeseitigung									
Anschluß an Wassernetz			Eigene Wasserversorgungsanlage			Sonstige oder keine Wasserversorgung im Gebäude			Anschluß an Kanalisation für Fäkalien mit oder ohne Schmutzwasser			Hauskläranlage			Sonstige Fäkalien- und Schmutzwasserbeseitigung 1)			
Gebäude	Wohnungen		Gebäude	Wohnungen		Gebäude	Wohnungen		Gebäude	Wohnungen		Gebäude	Wohnungen		Gebäude	Wohnungen		
	Zahl	% v. Sp.2		Zahl	% v. Sp.2		Zahl	% v. Sp.2		Zahl	% v. Sp.2		Zahl	% v. Sp.2		Zahl	% v. Sp.2	Zahl
12	13	14	15	16	17	18	19	20	21	22	23	24	25	26	27	28	29	

138

97	118	100	-	-	-	-	-	-	-	-	-	20	24	20	77	94	80	053
54	59	100	-	-	-	-	-	-	-	-	-	9	10	17	45	49	83	054
157	239	100	-	-	-	-	-	-	43	65	27	89	142	59	25	32	13	055
104	135	100	-	-	-	-	-	-	32	46	34	52	66	49	20	23	17	056
389	548	100	-	-	-	-	-	-	-	-	-	307	447	82	82	101	18	057
56	67	100	-	-	-	-	-	-	-	-	-	33	37	55	23	30	45	058
275	382	100	-	-	-	-	-	-	263	365	96	8	13	3	4	4	1	059
413	680	100	1	1	-	-	-	-	295	515	76	84	114	17	35	52	8	061
612	923	98	8	10	1	5	5	1	280	416	44	277	433	46	68	89	9	062
711	1167	99	12	16	1	2	2	-	433	745	61	247	406	33	45	64	5	063
120	159	100	-	-	-	-	-	-	1	1	1	63	81	51	56	77	48	064
171	235	89	19	29	11	-	-	-	8	9	3	154	223	84	28	32	12	065
113	143	100	-	-	-	-	-	-	-	-	-	34	47	33	79	96	67	066
272	311	81	58	63	16	9	12	3	37	42	11	138	170	44	164	174	45	067
440	583	98	6	9	2	1	1	-	109	151	25	193	256	43	145	186	31	068
34	41	98	1	1	2	-	-	-	-	-	-	16	20	48	19	22	52	069
146	203	100	1	1	-	-	-	-	-	-	-	108	154	75	39	50	25	070
258	344	100	-	-	-	-	-	-	3	4	1	108	167	49	147	173	50	071
97	118	99	1	1	1	-	-	-	2	2	2	41	51	43	55	66	55	072
636	992	99	7	13	1	1	1	-	137	212	21	470	746	74	37	48	5	073
180	221	100	-	-	-	-	-	-	1	1	-	112	137	62	67	83	38	074
438	633	100	-	-	-	1	1	-	171	247	39	222	328	52	46	59	9	075
307	423	98	7	8	2	1	1	-	68	101	23	209	291	67	38	40	9	076
335	421	94	18	19	4	7	8	2	8	8	2	247	314	70	105	126	28	077
96	119	100	-	-	-	-	-	-	2	2	2	67	87	73	27	30	25	078
78	103	100	-	-	-	-	-	-	25	34	33	29	37	36	24	32	31	201
27646	45117	98	499	621	1	143	164	-	9454	18455	40	14182	21269	46	4652	6178	13	

139

116	159	100	-	-	-	-	-	-	114	157	99	2	2	1	-	-	-	001
256	369	98	6	8	2	-	-	-	15	20	5	150	221	59	97	136	36	002
32	34	100	-	-	-	-	-	-	2	2	6	10	10	29	20	22	65	003
50	58	100	-	-	-	-	-	-	42	49	84	7	8	14	1	1	2	004
98	122	100	-	-	-	-	-	-	30	40	33	67	81	66	1	1	1	005
862	1388	100	1	2	-	-	-	-	689	1146	82	163	229	16	11	15	1	006
98	126	100	-	-	-	-	-	-	-	-	-	42	59	47	56	67	53	007
82	102	97	1	2	2	1	1	1	6	7	7	27	34	32	51	64	61	009
107	121	99	1	1	1	-	-	-	16	18	15	80	92	75	12	12	10	010
70	75	97	2	2	3	-	-	-	12	12	16	40	43	56	20	22	29	011
57	66	100	-	-	-	-	-	-	41	47	71	14	16	24	2	3	5	012
99	122	100	-	-	-	-	-	-	2	2	2	43	57	47	54	63	52	013
67	84	99	1	1	1	-	-	-	55	71	84	3	3	4	10	11	13	014
43	48	100	-	-	-	-	-	-	-	-	-	14	15	31	29	33	69	015
42	52	100	-	-	-	-	-	-	-	-	-	33	41	79	9	11	21	016
81	89	99	1	1	1	-	-	-	9	9	10	52	57	63	21	24	27	017
94	117	100	-	-	-	-	-	-	2	2	2	92	115	98	-	-	-	019
210	256	97	6	7	3	1	1	-	188	234	89	17	18	7	12	12	5	020
57	70	100	-	-	-	-	-	-	13	18	26	33	38	54	11	14	20	021
41	43	100	-	-	-	-	-	-	29	31	72	4	4	9	8	8	19	022
38	49	98	1	1	2	-	-	-	37	48	96	2	2	4	-	-	-	023
147	178	100	-	-	-	-	-	-	127	156	88	15	17	10	5	5	3	024
111	133	100	-	-	-	-	-	-	49	63	47	38	46	35	24	24	18	025
234	306	96	4	8	3	3	4	1	58	78	25	105	149	47	78	91	29	026
73	77	100	-	-	-	-	-	-	60	63	82	-	-	-	13	14	18	027
116	136	100	-	-	-	-	-	-	49	55	40	39	50	37	28	31	23	028
106	149	100	-	-	-	-	-	-	104	146	98	2	3	2	-	-	-	029
142	167	100	-	-	-	-	-	-	73	88	53	44	52	31	25	27	16	030
822	1328	100	5	5	-	1	1	-	722	1177	88	92	138	10	14	19	1	031
54	69	93	4	5	7	-	-	-	1	1	1	45	57	77	12	16	22	032

REGIERUNGSBEZIRK KOBLENZ

Schlüssel-Nr.	Gemeinde	Wohngebäude ohne Wochenend- und Ferienhäuser							Von den Gebäuden (Sp. 1 und 6) sind Gebäude mit Eigenumswohnungen		
		nach Art der Gebäude					errichtet . . .			Gebäude	darin Wohnungen
		Nichtlandwirtschaftliche Wohngebäude				Landwirtschaftliche Wohngebäude	bis 1900	1901 bis 1948	1949 oder später		
		mit einer Wohnung	mit zwei Wohnungen	mit drei oder mehr Wohnungen						bis 1900	1901 bis 1948
Gebäude	Wohnungen			35	36	37	38	39			
		30	31	32	33	34	35	36	37	38	39
138 NOCH LKR. LANOKR. NEUWIED											
053	OBERRADEN	53	12	2	6	30	27	36	34	-	-
054	OBERRADEN	16	3	-	-	35	17	24	13	-	-
055	CKENFELS	87	51	10	39	9	58	34	65	-	-
056	CHLENBERG	59	22	2	6	21	38	25	41	-	-
057	PUDERBACH	210	110	17	61	52	96	97	196	-	-
058	RATZERT	33	7	1	3	15	18	11	27	-	-
059	RAUBACH	150	80	9	30	36	51	96	128	-	-
061	RENGSDORF	227	124	49	187	14	99	147	168	2	8
062	RHEINBREITBACH	388	155	63	213	19	204	134	287	1	3
063	RHEINBRUHL	354	279	71	267	21	216	228	281	2	6
064	RODENBACH B. PUDERBACH	52	20	4	12	44	44	38	38	-	-
065	ROSSBACH	111	57	7	21	15	32	53	105	-	-
066	RUESCHHEID	64	16	4	12	29	49	24	40	-	-
067	SCHCENEBERG	169	29	7	22	134	150	78	111	-	-
068	ST. KATHARINEN(LK. NEUW.)	254	110	12	38	71	106	161	180	1	3
069	STEBACH	23	6	-	-	6	16	5	14	-	-
070	STEIMEL	77	37	7	25	26	48	29	70	-	-
071	STRASSENHAUS	135	48	15	48	60	64	72	122	-	-
072	THALHAUSEN	49	18	1	3	30	35	35	28	-	-
073	UNKEL, STADT	380	177	66	239	21	194	188	262	5	17
074	URBACH	102	29	1	3	48	57	52	71	-	-
075	VETTELSCHOSS	280	111	31	113	17	53	115	271	-	-
076	WALDBREITBACH	204	77	14	51	20	63	89	163	-	-
077	WINDHAGEN	212	62	8	26	78	103	79	178	-	-
078	WOLDERT	52	21	1	3	22	24	32	40	-	-
201	MARIENHAUSEN	41	17	1	3	19	29	27	22	-	-
I N S G E S A M T		14832	7729	3098	12504	2629	7861	8045	12382	73	437
139 LKR. OBERWESTERWALDKREIS											
001	AILERTCHEN	61	31	3	9	21	28	41	47	-	-
002	ALPENROD	124	81	9	27	48	88	98	76	1	3
003	ARNSHOEFEN	9	1	-	-	22	20	3	9	-	-
004	ASTERT	26	6	-	-	18	28	11	11	-	-
005	ATZELGIFT	62	12	5	15	19	27	21	50	1	3
006	BAD MARIENBERG(WW.), ST.	455	273	77	319	58	171	289	403	1	3
007	BELLINGEN	43	16	2	7	37	20	32	46	-	-
009	BEROD B. WALLMEROD	44	21	-	-	19	44	22	18	-	-
010	BERZHAIN	88	10	2	6	8	54	24	30	-	-
011	BILKHEIM	38	3	-	-	31	30	17	25	-	-
012	BOELSBERG	48	9	-	-	-	23	15	19	-	-
013	BOROD	49	20	1	3	29	21	38	40	-	-
014	BRANCSCHHEID	35	10	1	3	22	21	21	26	-	-
015	BRETTHAUSEN	17	1	-	-	25	24	8	11	-	-
016	DREIFELDEN	11	2	2	7	27	16	9	17	-	-
017	DREISBACH	53	5	-	-	24	30	24	28	-	-
019	ELBINGEN-MAEHREN	53	12	1	4	28	36	29	29	-	-
020	ELSOFF(OWWKREIS)	143	42	-	-	32	103	43	71	-	-
021	ENSPER	36	12	-	-	9	11	24	22	-	-
022	ETTINGHAUSEN	22	2	-	-	17	16	13	12	-	-
023	EWIGHAUSEN	9	6	-	-	24	21	6	12	-	-
024	FEHL-RITZHAUSEN	82	23	3	10	39	39	50	58	1	3
025	GEHLERT	56	16	2	6	37	41	34	36	1	3
026	GEMUENDEN	127	56	4	14	54	117	71	53	-	-
027	GIESENHAUSEN	36	3	-	-	34	28	26	19	-	-
028	GIRKENROTH	65	16	1	3	34	41	27	48	-	-
029	GROSSEIFEN	64	33	4	13	5	21	39	46	-	-
030	GUCKHEIM	91	23	-	-	28	40	41	61	-	-
031	HACHENBURG, STADT	478	222	98	369	30	235	205	388	7	22
032	HAERTLINGEN	28	7	-	-	23	30	9	19	-	-

REGIERUNGSBEZIRK KOBLENZ

Gesamtwohnungsbestand am			Wohnungen ohne solche in Wochenend- und Ferienhäusern										Schlüssel-Nr.	
			insgesamt	darunter öffentlich gefördert		nach Baualter der Gebäude								
				Zahl	% v. Sp. 43	bis 1900		1901 bis 1918		1919 bis 1948		1949 oder später		
25.9.1956	6.6.1961	25.10.1968			Zahl	% v. Sp. 43	Zahl	% v. Sp. 43	Zahl	% v. Sp. 43	Zahl	% v. Sp. 43	Zahl	% v. Sp. 43
40	41	42	43	44	45	46	47	48	49	50	51	52	53	
														138
97	108	122	122	-	-	31	25	14	11	31	25	46	38	053
59	59	63	61	-	-	17	28	8	13	20	33	16	26	054
139	175	244	244	19	8	81	33	5	2	45	18	113	46	055
99	101	137	137	13	9	49	36	5	4	31	23	52	38	056
398	429	574	569	42	7	137	24	37	7	108	19	287	50	057
41	48	68	67	6	9	20	30	7	10	10	15	30	45	058
262	322	390	389	25	6	69	18	56	14	87	22	177	46	059
573	665	736	735	23	3	181	25	116	16	137	19	301	41	061
606	783	957	951	55	6	304	32	81	9	140	15	426	45	062
1067	1221	1286	1286	173	13	358	28	142	11	279	22	507	39	063
110	119	163	159	3	2	54	34	11	7	43	27	51	32	064
182	207	289	287	10	3	45	16	10	3	69	24	163	57	065
106	133	143	143	-	-	57	40	7	5	28	20	51	36	066
313	334	398	391	9	2	162	41	23	6	73	19	133	34	067
432	479	601	597	25	4	134	22	49	8	167	28	247	41	068
30	35	42	42	1	2	19	45	2	5	4	10	17	40	069
106	134	210	208	3	1	58	28	17	8	32	15	101	49	070
214	273	360	359	18	5	78	22	30	8	70	19	181	50	071
103	96	120	120	8	7	40	33	15	13	29	24	36	30	072
802	926	1050	1048	55	5	342	33	115	11	207	20	384	37	073
178	193	228	226	12	5	66	29	28	12	45	20	87	38	074
315	466	666	665	91	14	80	12	24	4	157	24	404	61	075
297	388	457	452	30	7	78	17	51	11	94	21	229	51	076
267	324	460	450	13	3	121	27	27	6	91	20	211	47	077
81	99	120	119	5	4	29	24	13	11	27	23	50	42	078
92	93	107	105	3	3	38	36	21	20	17	16	29	28	201
35933	41169	48119	47935	5160	11	13075	27	5233	11	9247	19	20380	43	
														139
110	140	164	164	36	22	34	21	25	15	40	24	65	40	001
283	325	390	386	10	3	122	32	70	18	81	21	113	29	002
24	30	34	34	3	9	22	65	1	3	2	6	9	26	003
45	54	60	58	-	-	32	55	4	7	9	16	13	22	004
76	101	126	126	19	15	33	26	15	12	14	11	64	51	005
916	1110	1482	1478	279	19	272	18	184	12	296	20	726	49	006
81	100	128	127	17	13	24	19	8	6	32	25	63	50	007
71	89	105	105	4	4	54	51	5	5	23	22	23	22	009
61	94	123	122	4	3	57	47	11	9	19	16	35	29	010
60	67	77	77	3	4	31	40	8	10	10	13	28	36	011
46	53	68	67	2	3	27	40	4	6	15	22	21	31	012
108	116	122	122	18	15	23	19	7	6	41	34	51	42	013
60	65	85	85	7	8	26	31	5	6	25	29	29	34	014
41	45	48	48	-	-	25	52	3	6	7	15	13	27	015
46	46	53	53	4	8	23	43	3	6	8	15	19	36	016
65	83	90	90	7	8	33	37	6	7	21	23	30	33	017
84	100	117	117	6	5	42	36	14	12	30	26	31	26	019
222	238	268	266	14	5	121	45	17	6	36	14	92	35	020
62	70	72	72	7	10	12	17	9	13	24	33	27	38	021
35	44	45	45	1	2	18	40	7	16	7	16	13	29	022
34	39	51	50	1	2	27	54	1	2	6	12	16	32	023
128	151	182	182	19	10	46	25	22	12	39	21	75	41	024
113	120	134	133	13	10	47	35	21	16	22	17	43	32	025
254	272	326	325	3	1	150	46	47	14	50	15	78	24	026
71	76	77	77	1	1	29	38	5	6	23	30	20	26	027
90	106	136	136	9	7	45	33	14	10	18	13	59	43	028
92	117	153	153	11	7	29	19	21	14	41	27	62	41	029
130	155	171	169	8	5	49	29	15	9	34	20	71	42	030
1051	1223	1422	1431	129	9	418	29	155	11	233	16	625	44	031
48	67	77	76	7	9	39	51	7	9	9	12	21	28	032

REGIERUNGSBEZIRK KOBLENZ

Schlüssel-Nr.	Gemeinde	Wohnungen ohne solche in Wochenend- und Ferienhäusern												Räume 1) insgesamt	Gesamtwohnfläche in 1000 qm
		nach Zahl der Räume 1)													
		1		2		3		4		5		6 oder mehr			
		Zahl	% v. Sp. 43	Zahl	% v. Sp. 43	Zahl	% v. Sp. 43	Zahl	% v. Sp. 43	Zahl	% v. Sp. 43	Zahl	% v. Sp. 43		
54	55	56	57	58	59	60	61	62	63	64	65	66	67		

138 NOCH LKR. LANDKR.NEUWIED

053 OBERHONNEFELD-GIEREND	2	2	3	2	16	13	15	12	29	24	57	47	655	12,1
054 OBERRADEN	-	-	1	2	2	3	9	15	10	16	39	64	359	5,8
055 OCKENFELS	1	-	17	7	60	25	74	30	45	18	47	19	1053	17,5
056 OHLENBERG	-	-	2	1	28	20	33	24	40	29	34	25	645	10,6
057 PUDERBACH	1	-	39	7	132	23	152	27	111	20	134	24	2559	44,6
058 RATZERT	-	-	6	9	14	21	16	24	8	12	23	34	318	5,5
059 RAUBACH	3	1	21	5	93	24	91	23	73	19	108	28	1767	32,3
061 RENGSDORF	8	1	45	6	186	25	186	25	129	18	181	25	3374	58,4
062 RHEINBREITBACH	8	1	83	9	232	24	270	28	163	17	195	21	4082	71,5
063 RHEINBRÖHL	6	-	124	10	378	29	358	28	216	17	204	16	5274	84,8
064 RODENBACH B.PUDERBACH	2	1	14	9	23	14	39	25	25	16	56	35	758	13,3
065 ROSSBACH	-	-	16	6	49	17	65	23	73	25	84	29	1445	25,3
066 RUESCHIED	1	1	7	5	22	15	28	20	29	20	56	39	733	14,4
067 SCHCENEBERG	3	1	11	3	59	15	71	18	96	25	151	39	1978	33,6
068 ST.KATHARINEN(LK.NEUW.)	-	-	41	7	142	24	124	21	117	20	173	29	2766	44,0
069 STEBACH	-	-	-	-	8	19	14	33	9	21	11	26	201	3,4
070 STEIMEL	-	-	15	7	45	22	43	21	35	17	70	34	984	18,0
071 STRASSENHAUS	1	-	12	3	58	16	84	23	64	18	140	39	1831	35,5
072 THALHAUSEN	-	-	6	5	22	18	14	12	30	25	48	40	603	11,0
073 UNKEL,STADT	2	-	95	9	253	24	296	28	172	16	230	22	4653	77,5
074 URBACH	-	-	7	3	44	19	46	20	36	16	93	41	1138	21,4
075 VETTELSCHOSS	3	-	40	6	159	24	168	25	151	23	144	22	2953	51,4
076 WALDBREITBACH	1	-	29	6	88	19	108	24	86	19	140	31	2184	37,7
077 WINDHAGEN	3	1	20	4	80	18	127	28	75	17	145	32	2140	35,8
078 WCLDERT	-	-	5	4	19	16	26	22	28	24	41	34	584	10,6
201 MARIENHAUSEN	-	-	8	8	29	28	17	16	18	17	33	31	480	7,9
I N S G E S A M T	205	-	3450	7	12210	25	13449	28	8665	18	9956	21	209157	3542,2

139 LKR. OBERWESTERWALDKREIS

001 AILERTCHEN	-	-	25	15	33	20	36	22	19	12	51	31	715	11,6
002 ALPENROD	-	-	45	12	90	23	88	23	66	17	97	25	1682	28,2
003 ARNSHOEFEN	-	-	3	9	3	9	5	15	13	38	10	29	163	2,8
004 ASTERT	-	-	9	16	15	26	9	16	6	10	19	33	255	3,2
005 ATZELGIFT	-	-	4	3	20	16	23	18	29	23	50	40	633	10,8
006 BAD MARIENBERG(WW.),ST.	4	-	89	6	283	19	460	31	245	17	397	27	6880	125,7
007 BELLINGEN	-	-	18	14	16	13	22	17	14	11	57	45	622	11,3
009 BERGD B.WALLMEROD	-	-	6	6	17	16	20	19	21	20	41	39	514	9,6
010 BERZHAHN	-	-	5	4	16	13	33	27	25	20	43	35	589	10,8
011 BILKHEIM	-	-	4	5	10	13	22	29	18	23	23	30	367	6,6
012 BOELSBERG	-	-	4	6	8	12	19	28	12	18	24	36	320	5,0
013 BOROD	1	1	7	6	18	15	28	23	31	25	37	30	602	11,0
014 BRANDSCHEID	-	-	8	9	22	26	16	19	14	16	25	29	383	6,7
015 BRETTHAUSEN	-	-	2	4	9	19	9	19	16	33	12	25	224	3,8
016 DREIFELDEN	-	-	2	4	8	15	10	19	8	15	25	47	293	4,6
017 DREISBACH	-	-	5	6	9	10	12	13	23	26	41	46	475	7,9
019 ELBINGEN-MAEHREN	-	-	14	12	23	20	28	24	17	15	35	30	509	8,1
020 ELSCHF(CHWKREIS)	2	1	16	6	62	23	63	24	53	20	70	26	1206	21,6
021 ENSPEL	-	-	3	4	15	21	11	15	9	13	34	47	365	6,3
022 ETTINGHAUSEN	-	-	1	2	2	4	7	16	7	16	28	62	258	4,8
023 EWIGHAUSEN	-	-	6	12	12	24	10	20	11	22	11	22	211	3,6
024 FEHL-RITZHAUSEN	-	-	7	4	26	14	30	16	40	22	79	43	959	17,1
025 GEHLERT	-	-	5	4	19	14	19	14	30	23	60	45	688	12,1
026 GEMUENCEN	-	-	19	6	68	21	70	22	60	18	108	33	1560	26,2
027 GIESENHAUSEN	-	-	4	5	7	9	10	13	11	14	45	58	413	7,1
028 GIRKENROTH	1	1	5	4	27	20	20	15	27	20	56	41	672	11,7
029 GROSSEIFEN	-	-	11	7	37	24	31	20	31	20	43	28	693	13,5
030 GUCKHEIM	1	1	11	7	31	18	25	15	43	25	58	34	821	14,8
031 HACHENBURG,STADT	8	1	95	7	325	23	386	27	277	19	340	24	6548	117,6
032 HAERTLINGEN	-	-	6	8	18	24	15	20	11	14	26	34	351	5,9

1) Nur Wohn- und Schlafräume mit 6 und mehr qm Fläche sowie alle Küchen und gewerblich genutzten Räume in der Wohnung.

REGIERUNGSBEZIRK KOBLENZ

Wohnungen ohne solche in Wochenend- und Ferienhäusern						Bewohnte Wohnungen ohne Zweit- und von Angehörigen ausländischer Streitkräfte gemietete Wohnungen									Schlüssel-Nr.
ausgestattet			beheizt durch			insgesamt			davon						
mit Bad und WC		ohne Bad, mit WC in der Wohnung	Sammelheizung	Einzel- oder Mehrraum-öfen für		Zahl	Räume l) je Person	Wohnfläche je Person in qm	Eigentümerwohnungen			Mietwohnungen			
mit	ohne			Öl, Gas, Strom	Holz, Kohle, Torf				Zahl	% v. Sp. 74	dar. öffentlich gefördert	Zahl	dar. öffentlich gefördert		
68	69	70	71	72	73	74	75	76	77	78	79	80	81		
138															
44	45	5	52	38	32	119	1,5	27,4	87	73	-	32	-	053	
17	18	-	19	8	34	61	1,4	22,1	55	90	-	6	-	054	
82	62	17	98	43	103	243	1,4	23,4	142	58	12	101	7	055	
38	37	9	40	29	68	126	1,3	21,4	87	69	11	39	2	056	
202	178	52	239	103	227	551	1,5	25,9	312	57	25	239	17	057	
20	21	3	24	4	39	60	1,3	21,6	43	72	5	17	1	058	
163	113	23	192	53	144	371	1,4	24,8	233	63	16	138	9	059	
301	199	53	354	156	225	712	1,6	27,8	377	53	13	335	10	061	
422	256	88	456	141	354	908	1,5	26,0	480	53	43	428	12	062	
282	467	169	336	207	743	1249	1,3	21,6	654	52	75	595	97	063	
28	55	31	45	25	89	152	1,4	25,4	105	69	2	47	1	064	
156	44	37	179	15	93	272	1,5	26,0	179	66	8	94	2	065	
38	47	15	43	15	85	139	1,4	26,9	110	79	-	29	-	066	
95	132	31	104	45	242	377	1,2	20,9	297	75	6	80	2	067	
163	164	86	192	63	342	573	1,3	20,6	384	67	23	189	2	068	
8	9	8	10	19	13	41	1,2	20,9	31	76	1	10	-	069	
95	56	15	112	28	68	177	1,6	28,6	103	58	2	74	1	070	
186	80	33	205	55	99	344	1,5	28,7	230	67	12	114	5	071	
28	34	2	31	23	66	117	1,3	24,4	96	82	6	21	2	072	
385	291	123	441	215	392	1000	1,5	25,1	500	50	34	500	21	073	
76	77	9	88	40	98	223	1,4	26,5	169	76	10	54	2	074	
219	242	55	249	150	266	644	1,3	22,9	389	60	62	255	27	075	
214	102	61	246	50	156	439	1,5	25,6	283	64	19	156	10	076	
163	124	20	179	78	193	429	1,4	23,3	302	71	9	126	3	077	
37	29	10	50	22	47	114	1,3	24,7	78	68	3	36	2	078	
17	35	13	20	26	59	102	1,4	22,8	67	66	3	35	-	201	
14862	14373	5183	16906	10427	20602	46598	1,4	24,1	24120	52	2401	22478	2722		
139															
31	65	15	38	31	95	158	1,3	20,9	112	71	29	46	7	001	
101	117	45	132	50	204	367	1,4	23,1	235	64	7	132	2	002	
2	6	2	3	2	29	34	1,2	20,7	31	91	3	3	-	003	
5	23	16	6	4	48	55	1,2	15,5	48	87	-	7	-	004	
33	66	13	35	22	69	119	1,3	22,3	88	74	11	31	6	005	
569	563	141	634	377	467	1434	1,5	28,3	781	54	122	653	146	006	
27	46	9	31	15	81	120	1,4	25,1	91	76	15	29	2	007	
10	47	7	10	20	75	102	1,2	22,9	78	76	3	24	1	009	
47	41	12	48	22	52	121	1,5	26,9	100	83	3	21	1	010	
11	27	10	11	20	46	74	1,1	19,2	66	89	3	8	-	011	
13	25	6	15	11	41	65	1,3	20,2	50	77	2	15	-	012	
24	45	8	26	13	83	116	1,4	25,7	92	79	12	24	6	013	
12	36	7	14	13	58	84	1,1	19,4	62	74	5	22	2	014	
7	9	4	17	13	18	48	1,2	20,8	39	81	-	9	-	015	
5	33	3	5	12	36	50	1,4	22,3	37	74	4	13	-	016	
20	39	14	23	18	49	89	1,2	20,3	76	85	6	13	1	017	
10	49	7	11	31	75	114	1,1	17,2	82	72	6	32	-	019	
28	125	28	44	93	129	256	1,4	24,8	193	75	9	63	5	020	
15	24	16	20	12	40	69	1,3	22,4	50	72	5	19	1	021	
6	14	5	6	11	28	45	1,3	24,8	42	93	1	3	-	022	
5	19	5	5	8	37	50	1,3	22,2	38	76	1	12	-	023	
44	98	19	47	36	99	180	1,4	24,7	140	78	18	40	1	024	
34	64	15	38	26	69	128	1,3	23,6	106	83	11	22	2	025	
59	140	20	72	114	139	216	1,4	23,3	231	73	2	85	1	026	
28	20	11	32	4	41	73	1,5	25,2	65	89	1	8	-	027	
25	60	11	26	32	78	131	1,2	21,6	106	81	7	25	2	028	
47	62	7	55	36	62	145	1,5	28,5	89	61	9	56	2	029	
23	87	24	25	40	104	162	1,3	23,1	138	85	7	24	1	030	
648	392	172	705	344	382	1395	1,5	27,2	708	51	78	687	50	031	
15	16	12	20	12	44	76	1,2	20,4	53	70	7	23	-	032	

REGIERUNGSBEZIRK KOBLENZ

Schlüssel-Nr.	Gemeinde	Bewohnte Mietwohnungen ¹⁾ mit Mietangaben in Wohngebäuden						Zweitwohnungen		Wohngelegenheiten ²⁾				
		insgesamt		in Gebäuden, die errichtet wurden				insgesamt	dar. in Wochenend- und Ferienhäusern mit 50 und mehr qm	insgesamt	und zwar			
		Zahl	Miete DM je qm	bis 1948		1949 oder später					insgesamt	mit Bad, WC in der Wohngelegenheit	in Wohngebäuden	
				Wohnungen	Miete DM je qm	Wohnungen	Miete DM je qm						insgesamt	bis 1948 errichtet
82	83	84	85	86	87	88	89	90	91	92	93			

138 NOCH LKR. LANDKR.NEUWIED

053 OBERHONNEFELD-GIEREND	22	1,87	11	1,87	11	1,87	3	-	1	-	1	1
054 OBERRADEN	2	2	3	1	-	-
055 OCKENFELS	78	2,28	39	1,75	39	2,72	-	-	4	2	3	2
056 OHLENBERG	32	1,96	24	1,85	.	.	5	-	4	2	3	1
057 PUDERBACH	178	1,99	86	1,64	92	2,29	10	5	15	3	11	5
058 RATZERT	13	1,61	10	1,42	.	.	8	1	3	3	-	-
059 RAUBACH	84	2,17	49	1,93	35	2,44	7	1	11	7	5	4
061 RENGSDORF	250	2,42	123	1,87	127	2,85	14	1	23	11	18	10
062 RHEINBREITBACH	348	2,67	170	2,02	178	3,14	31	6	50	13	26	17
063 RHEINBRÜHL	385	1,75	227	1,50	158	2,08	9	-	22	4	15	12
064 RCDENBACH B. PUDERBACH	39	1,86	24	1,48	15	2,31	11	4	4	4	2	-
065 ROSSBACH	77	1,96	23	1,50	54	2,11	10	2	7	4	4	3
066 RUESCHIED	16	2,48	1	-	3	1	2	1
067 SCHOENEBERG	64	2,03	34	1,64	30	2,34	13	7	5	2	2	-
068 ST. KATHARINEN(LK.NEUW.)	129	2,16	66	1,80	63	2,48	17	4	10	2	8	5
069 STEBACH	-	-	-	-	-	-
070 STEIMEL	60	2,27	30	1,89	30	2,59	25	2	7	2	4	3
071 STRASSENHAUS	95	2,24	29	1,76	66	2,40	10	1	7	4	5	3
072 THALHAUSEN	13	1,73	1	-	1	-	-	-
073 UNKEL, STADT	399	2,16	267	1,83	132	2,71	22	2	37	8	20	18
074 URBACH	41	1,95	24	1,39	17	2,61	4	2	2	1	2	-
075 VETTELSSCHLOSS	186	2,08	65	1,72	121	2,24	6	1	11	4	8	5
076 WALDBREITBACH	123	2,15	56	1,66	67	2,49	9	5	21	11	11	5
077 WINDHAGEN	111	2,27	62	1,84	49	2,66	16	10	17	9	5	1
078 WÜLDERT	26	1,69	17	1,50	.	.	4	1	4	3	3	1
201 MARIENHAUSEN	17	1,74	13	1,79	.	.	4	2	1	-	1	1
I N S G E S A M T	17038	2,05	9461	1,71	7577	2,43	744	184	1376	362	755	472

139 LKR. OBERWESTERWALDKREIS

001 AILERTHEN	16	2,24	.	.	11	2,21	2	-	3	-	2	-
002 ALPENROD	43	1,96	30	1,84	13	2,23	16	4	17	7	7	-
003 ARNSHOEFEN	-	-	-	-	-	-	-	-
004 ASTERT	-	-	4	2	2	-	2	2
005 ATZELGIFT	18	2,32	.	.	13	2,35	5	-	-	-	-	-
006 BAD MARIENBERG(LHW.), ST.	435	2,18	155	1,67	280	2,45	20	4	36	11	19	11
007 BELLINGEN	18	1,99	.	.	11	2,04	6	1	2	-	2	1
009 BEROD B. WALLMEROD	10	1,53	2	-	-	-	-	-
010 BERZHANN	18	1,42	13	1,04	.	.	1	1	2	2	1	-
011 BILKHEIM	-	-	.	.	-	-	-	-	-	-
012 BOELSBERG	2	1	2	-	2	1
013 BOROD	10	1,66	1	-	4	-	4	3
014 BRANDSCHEID	-	-	1	-	1	1
015 BREITHAUSEN	-	-	-	-	-	-
016 DREIFELDEN	1	-	1	-	-	-
017 DREISBACH	1	-	-	-	-	-
019 ELBINGEN-MAEHREN	12	1,61	11	1,63	.	.	-	-	2	1	1	1
020 ELSOFF(OHWKREIS)	33	1,63	15	1,41	18	1,78	6	2	10	2	4	2
021 ENSPEL	1	-	2	1	2	2
022 ETTINGHAUSEN	-	-	2	1	-	-
023 EWIGHAUSEN	1	1	5	2	3	3
024 FEHL-RITZHAUSEN	20	1,70	.	.	11	1,62	1	-	3	1	2	2
025 GEHLERT	13	1,70	4	1	2	-	2	1
026 GEMUENDEN	47	1,75	26	1,62	21	1,90	4	1	5	1	4	3
027 GIESENHAUSEN	-	-	2	-	1	-	1	1
028 GIRKENROTH	16	1,54	.	.	11	1,69	3	-	3	-	2	1
029 GROSSEIFEN	34	2,10	18	1,86	16	2,39	4	-	1	-	1	1
030 GUCKHEIM	11	1,99	7	2	4	1	2	2
031 HACHENBURG, STADT	474	2,24	255	1,77	219	2,71	13	1	49	11	28	16
032 HAERTLINGEN	1	1	1	-	1	1

¹⁾ Ohne Dienst-, Werkwohnungen, ohne Wohnungen von Alleinteilern und sonstigen Wohnungsnutzern sowie ohne Zweitwohnungen und ohne Wohnungen, die von Angehörigen ausländischer Wohnparteien in Zweitwohnungen bzw. Zweitwohngelegenheiten.

REGIERUNGSBEZIRK KOBLENZ

Wohnparteien 3) in Wohnungen und Wohngelegenheiten		Einpersonenvohnparteien		Mehrpersonenvohnparteien		Eigentümer		Mieter		Untermieter		Wohnparteien 3) in Wohnungen		Schlüssel-Nr.
insgesamt	Personen	insgesamt	dar. allein wohnend	insgesamt	Personen	insgesamt	Personen	insgesamt	Personen	insgesamt	dar. Einpersonenvohnparteien	insgesamt	Personen	
94	95	96	97	98	99	100	101	102	103	104	105	106	107	
122	433	13	11	109	420	87	322	33	109	2	2	121	431	053
63	275	7	6	56	268	55	237	7	37	1	1	62	264	054
249	752	38	36	211	714	143	464	104	286	2	2	245	744	055
129	457	13	13	116	444	87	321	41	134	1	-	127	450	056
562	1656	85	85	477	1611	313	1027	249	669	-	-	551	1676	057
60	223	9	9	51	214	43	175	17	48	-	-	60	223	058
376	1251	46	43	330	1205	234	839	139	409	3	3	374	1248	059
782	2097	183	130	599	1914	384	1131	350	913	48	46	760	2052	061
955	2710	198	185	757	2512	491	1444	452	1253	12	11	919	2649	062
1280	3872	207	190	1073	3665	660	2082	609	1779	11	11	1260	3829	063
154	506	23	22	131	483	105	386	48	119	1	1	153	505	064
277	947	23	23	254	924	181	675	96	272	-	-	273	939	065
141	532	15	15	126	517	110	440	31	92	-	-	139	525	066
380	1574	32	29	348	1542	297	1336	81	234	2	1	379	1564	067
582	2084	67	66	515	2017	386	1487	195	596	1	1	574	2070	068
41	159	1	1	40	158	31	125	10	34	-	-	41	159	069
181	550	32	32	149	518	104	357	77	193	-	-	177	538	070
355	1215	38	34	317	1177	233	884	118	327	4	4	348	1195	071
119	453	8	7	111	445	96	388	22	64	1	1	118	442	072
1069	3016	208	178	861	2808	511	1509	522	1449	36	24	1035	2949	073
226	805	22	20	204	783	169	660	55	142	2	1	225	803	074
664	2216	75	66	589	2141	392	1432	261	770	11	9	655	2192	075
457	1460	63	60	394	1397	287	1018	167	439	3	3	442	1430	076
441	1483	49	47	392	1434	305	1056	131	416	5	2	434	1462	077
117	416	15	15	102	401	78	311	39	105	-	-	114	412	078
105	344	12	10	93	332	67	245	36	97	2	2	104	343	201
48529	145545	8261	7376	40278	137284	24328	79794	23316	64544	895	696	47484	143185	
														139
160	540	21	21	139	519	112	431	48	109	-	-	158	536	001
374	1169	54	54	320	1115	236	824	138	345	-	-	367	1159	002
34	136	1	1	33	135	31	127	3	9	-	-	34	136	003
56	203	5	5	51	198	49	183	7	20	-	-	55	202	004
119	465	9	9	110	456	88	383	31	82	-	-	119	465	005
1473	4395	241	229	1232	4154	793	2652	668	1728	12	9	1446	4333	006
122	436	15	15	107	421	92	373	30	63	-	-	120	432	007
102	408	10	10	92	398	78	343	24	65	-	-	102	408	009
122	401	19	19	103	382	101	350	21	51	-	-	121	399	010
74	337	2	2	72	335	66	311	8	26	-	-	74	337	011
66	240	4	4	62	236	50	190	16	50	-	-	65	239	012
120	421	15	15	105	406	92	358	28	63	-	-	116	416	013
85	349	4	4	81	345	62	276	23	73	-	-	84	348	014
49	183	4	3	45	179	39	146	9	36	1	1	49	183	015
51	202	3	3	48	199	37	159	14	43	-	-	50	201	016
90	388	4	3	86	384	76	338	13	49	1	1	90	388	017
116	468	12	12	104	456	84	380	32	88	-	-	114	465	019
262	851	39	39	223	812	196	660	65	189	1	-	257	840	020
71	273	6	5	65	267	50	216	20	56	1	1	70	271	021
46	202	1	1	45	201	43	193	3	9	-	-	45	196	022
54	169	6	5	48	163	38	131	15	37	1	1	51	162	023
184	694	14	14	170	680	140	571	42	118	2	-	182	690	024
131	502	13	12	118	489	106	434	24	63	1	-	129	500	025
323	1116	39	36	284	1077	231	885	89	228	3	3	319	1111	026
74	272	6	6	68	266	65	256	9	16	-	-	73	271	027
133	530	10	10	123	520	106	461	27	69	-	-	131	528	028
147	451	27	27	120	424	89	331	57	118	1	-	146	450	029
165	631	17	16	148	614	139	568	25	62	1	1	163	629	030
1480	4348	281	230	1199	4067	715	2340	722	1957	43	39	1437	4251	031
77	295	9	9	68	286	53	230	24	65	-	-	76	293	032

discher Streikkräfte privatrechlich gemietet sind. - 2) Einschl. solcher in Wochenend- und Ferienhäusern. - 3) Ohne Wohnparteien von Angehörigen ausländischer Streikkräfte und ohne

REGIERUNGSBEZIRK KOBLENZ

Schlüssel-Nr.	Gemeinde	Wohngebäude ohne Wochenend- und Ferienhäuser			Wochenend- und Ferienhäuser		Sonstige Gebäude mit Wohnungen			Unterkünfte		
		Gebäude	Wohnungen		mit 50 oder mehr qm Wohnfläche	unter 50 qm Wohnfläche	Gebäude	Wohnungen		Unterkünfte	Wohngelegenheiten	
			insgesamt	darin Personen				insgesamt	darin Personen		insgesamt	darin Personen
1	2	3	4	5	6	7	8	9	10	11		
033	HAHN BEI MARIENBERG	67	89	338	-	-	-	-	-	-	-	-
034	HAHN BEI WALLMEROD	92	102	435	3	-	-	-	-	1	1	1
035	HALBS	64	75	282	3	2	-	-	-	-	-	-
036	HARDT	78	98	347	-	1	-	-	-	-	-	-
037	HATTERT	342	431	1642	-	-	1	2	2	-	-	-
038	HEIMBORN	44	47	248	-	1	2	1	6	-	-	-
039	HELLENHAHN-SHELLENBERG	243	292	1110	-	1	2	5	25	-	-	-
040	HERGENROTH	67	97	328	-	-	-	-	-	-	-	-
041	HERSCHBACH (OWWKREIS)	152	187	735	-	-	2	3	7	-	-	-
042	HEUZERT	33	40	146	-	1	-	-	-	-	-	-
043	HOECHSTENBACH	144	198	656	-	-	1	2	8	2	2	5
044	HOEHN	610	807	2988	-	-	7	10	33	3	3	8
045	HOF	255	296	1102	-	-	-	-	-	2	2	4
046	HCMBERG	41	46	151	-	-	-	-	-	1	1	4
047	HUEBLINGEN	72	78	301	2	7	-	-	-	-	-	-
048	IRMTRAUT	130	147	498	2	2	1	1	4	1	1	1
049	KADEN (OWWKREIS)	102	136	490	-	-	6	6	26	-	-	-
050	KIRBURG	104	134	426	1	9	-	-	-	-	-	-
051	KOELBINGEN	148	182	674	1	-	3	3	12	-	-	-
052	KROPPACH	107	145	493	-	1	3	5	19	-	-	-
053	KUHNHOEFEN	18	20	84	1	-	-	-	-	-	-	-
054	KUNDERT	55	57	294	1	-	-	-	-	-	-	-
055	LANGENBACH BEI KIRBURG	131	166	589	-	-	1	1	6	-	-	-
056	LANGENHAHN	237	336	1112	3	2	4	8	30	-	-	-
057	LAUTZENBRUECKEN	67	97	294	2	-	3	5	9	-	-	-
058	LIEBENSCHIED	159	185	670	1	-	4	4	13	1	1	-
059	LIMBACH	89	102	417	-	1	-	-	-	-	-	-
060	LINDEN	29	30	130	-	-	-	-	-	-	-	-
061	LOCHUM	64	80	274	-	-	-	-	-	-	-	-
062	LUCKENBACH	98	118	452	-	-	-	-	-	-	-	-
063	MARZHAUSEN	53	57	242	-	1	-	-	-	-	-	-
064	MERKELBACH	81	109	368	-	1	3	4	12	1	1	6
065	MELDT	355	434	1539	1	2	5	5	13	1	1	2
066	MOERLEN	98	137	446	-	-	-	-	-	-	-	-
067	MOERSBACH (CWKKREIS)	111	129	536	-	-	-	-	-	-	-	-
068	MOLSBERG	97	110	402	-	2	1	-	-	-	-	-
069	MUDENBACH	157	187	708	1	-	1	1	3	1	1	4
070	MUENDERSBACH	149	196	666	3	-	1	4	10	-	-	-
071	MUESCHENBACH	191	245	870	-	-	7	13	45	-	-	-
072	NEUNKHAUSEN	159	203	745	1	1	2	3	9	-	-	-
073	NEUNKIRCHEN	102	133	488	-	-	2	3	13	-	-	-
074	NEUSTADT	89	107	480	1	-	-	-	-	-	-	-
075	NIEDERAHR	136	177	633	-	-	2	2	8	-	-	-
076	NIEDERROSSBACH	140	168	633	1	-	1	1	4	-	-	-
077	NIEDERSAYN	32	34	161	1	-	-	-	-	-	-	-
078	NISTER	187	242	855	-	-	2	4	12	-	-	-
079	NISTERAU	161	174	685	2	3	1	2	1	-	-	-
080	NISTER-MOEHRENDORF	68	80	285	-	-	-	-	-	1	1	2
081	NISTERTAL	255	365	1181	1	-	12	19	51	-	-	-
082	NORKEN	162	204	731	3	-	2	2	6	-	-	-
083	OBERAHR	74	82	303	1	-	1	1	4	-	-	-
084	OBERROD	160	183	642	1	-	-	-	-	-	-	-
085	OBERROSSBACH	70	77	330	-	-	1	1	3	-	-	-
086	POTTUM	197	201	864	-	-	1	1	6	-	-	-
087	REHE	164	214	708	-	2	3	2	3	3	7	30
088	RENNEROD	666	943	2928	1	1	22	48	143	1	1	2
089	ROSSBACH	150	194	709	2	1	1	2	5	1	1	2
090	ROTHENHAIN	88	102	392	-	-	-	-	-	1	1	2
091	ROTHENBACH	184	219	863	-	-	1	2	6	-	-	-
092	SAINERHOLZ	35	39	173	-	-	-	-	-	-	-	-
093	SALZ	160	180	720	-	2	2	2	8	-	-	-
094	SALZBURG	41	49	148	-	1	-	-	-	-	-	-
095	SECK	242	320	958	7	4	2	5	13	-	-	-
096	STAHLHOFEN	36	48	168	2	-	-	-	-	-	-	-
*097	STEINEBACH A.D.WIED	121	152	539	5	5	2	6	19	1	1	2

1) Anschluß nur für Schmutzwasser, Fäkalienabfuhr, Ableitung ohne Kläranlage in Graben oder Bach oder keine Fäkalienabfuhr oder -ableitung.

Wohngebäude ohne Wochenend- und Ferienhäuser																		Schlüssel-Nr.
nach Art der Wasserversorgung									nach Art der Fäkalien- und Schmutzwasserbeseitigung									
Anschluß an Wassernetz			Eigene Wasserversorgungsanlage			Sonstige oder keine Wasserversorgung im Gebäude			Anschluß an Kanalisation für Fäkalien mit oder ohne Schmutzwasser			Hauskläranlage			Sonstige Fäkalien- und Schmutzwasserbeseitigung 1)			
Gebäude	Wohnungen		Gebäude	Wohnungen		Gebäude	Wohnungen		Gebäude	Wohnungen		Gebäude	Wohnungen		Gebäude	Wohnungen		
	Zahl	% v. Sp.2		Zahl	% v. Sp.2		Zahl	% v. Sp.2		Zahl	% v. Sp.2		Zahl	% v. Sp.2		Zahl	% v. Sp.2	Zahl
12	13	14	15	16	17	18	19	20	21	22	23	24	25	26	27	28	29	
64	83	93	3	6	7	-	-	-	35	47	53	32	42	47	-	-	-	033
91	101	99	-	-	-	1	1	1	-	-	-	42	47	46	50	55	54	034
64	75	100	-	-	-	-	-	-	61	72	96	2	2	3	1	1	1	035
77	57	99	-	-	-	1	1	1	77	97	99	-	-	-	1	1	1	036
342	431	100	-	-	-	-	-	-	121	158	37	100	130	30	121	143	33	037
42	45	96	2	2	4	-	-	-	7	8	17	13	15	32	24	24	51	038
241	290	99	2	2	1	-	-	-	237	285	98	2	3	1	4	4	1	039
67	97	100	-	-	-	-	-	-	36	55	57	28	39	40	3	3	3	040
152	187	100	-	-	-	-	-	-	136	168	90	13	15	8	3	4	2	041
33	40	100	-	-	-	-	-	-	32	39	98	1	1	3	-	-	-	042
144	198	100	-	-	-	-	-	-	58	86	43	13	16	8	73	96	48	043
610	807	100	-	-	-	-	-	-	281	363	45	285	389	48	44	55	7	044
254	295	100	1	1	-	-	-	-	115	132	45	106	127	43	34	37	13	045
39	44	96	1	1	2	1	1	2	25	28	61	8	9	20	8	9	20	046
72	78	100	-	-	-	-	-	-	70	76	97	2	2	3	-	-	-	047
128	145	99	1	1	1	1	1	1	126	143	97	3	3	2	1	1	1	048
102	136	100	-	-	-	-	-	-	7	18	13	73	88	65	22	30	22	049
104	134	100	-	-	-	-	-	-	73	91	68	13	17	13	18	26	19	050
148	182	100	-	-	-	-	-	-	69	88	48	54	62	34	25	32	18	051
106	143	99	-	-	-	1	2	1	2	4	3	74	102	70	31	39	27	052
18	20	100	-	-	-	-	-	-	12	14	70	-	-	-	6	6	30	053
55	57	100	-	-	-	-	-	-	-	-	-	10	11	19	45	46	81	054
130	165	99	1	1	1	-	-	-	50	63	38	22	26	16	59	77	46	055
237	336	100	-	-	-	-	-	-	120	156	46	108	167	50	9	13	4	056
61	89	92	4	5	5	2	3	3	60	88	91	4	5	5	3	4	4	057
159	185	100	-	-	-	-	-	-	114	138	75	21	22	12	24	25	14	058
89	102	100	-	-	-	-	-	-	80	92	90	4	4	4	5	6	6	059
29	30	100	-	-	-	-	-	-	1	1	3	9	10	33	19	19	63	060
63	78	98	1	2	3	-	-	-	8	10	13	34	45	56	22	25	31	061
98	118	100	-	-	-	-	-	-	98	118	100	-	-	-	-	-	-	062
53	57	100	-	-	-	-	-	-	2	2	4	28	30	53	23	25	44	063
81	109	100	-	-	-	-	-	-	6	9	8	65	89	82	10	11	10	064
352	429	99	3	5	1	-	-	-	100	121	28	165	209	48	90	104	24	065
96	134	98	2	3	2	-	-	-	18	22	16	69	95	69	11	20	15	066
111	129	100	-	-	-	-	-	-	8	10	8	40	49	38	63	70	54	067
92	101	92	5	9	8	-	-	-	15	16	15	45	56	51	37	38	35	068
156	186	99	1	1	1	-	-	-	-	-	-	34	46	25	123	141	75	069
146	192	98	2	3	2	1	1	1	33	46	23	49	68	35	67	82	42	070
191	245	100	-	-	-	-	-	-	18	21	9	61	83	34	112	141	58	071
158	202	100	1	1	-	-	-	-	135	173	85	17	21	10	7	9	4	072
100	130	98	2	3	2	-	-	-	42	57	43	33	44	33	27	32	24	073
89	107	100	-	-	-	-	-	-	88	105	98	1	2	2	-	-	-	074
135	176	99	1	1	1	-	-	-	2	3	2	86	114	64	48	60	34	075
139	167	99	1	1	1	-	-	-	135	161	96	3	5	3	2	2	1	076
32	34	100	-	-	-	-	-	-	13	14	41	-	-	-	19	20	59	077
185	240	99	2	2	1	-	-	-	173	224	93	9	11	5	5	7	3	078
160	173	99	-	-	-	1	1	1	142	152	87	9	10	6	10	12	7	079
67	79	99	1	1	1	-	-	-	13	15	19	31	39	49	24	26	33	080
255	365	100	-	-	-	-	-	-	125	174	48	66	104	28	64	87	24	081
162	204	100	-	-	-	-	-	-	162	204	100	-	-	-	-	-	-	082
74	82	100	-	-	-	-	-	-	21	25	30	36	40	49	17	17	21	083
160	183	100	-	-	-	-	-	-	65	83	45	80	85	46	15	15	8	084
70	77	100	-	-	-	-	-	-	3	4	5	24	28	36	43	45	58	085
196	200	100	1	1	1	-	-	-	7	7	3	186	189	94	4	5	2	086
161	211	99	3	3	1	-	-	-	140	182	85	7	12	6	17	20	9	087
664	940	100	1	2	-	1	1	-	599	862	91	45	55	6	22	26	3	088
148	191	98	2	3	2	-	-	-	38	47	24	67	96	49	45	51	26	089
88	102	100	-	-	-	-	-	-	45	53	52	25	30	29	18	19	19	090
183	218	100	-	-	-	1	1	-	107	124	57	15	20	9	62	75	34	091
35	39	100	-	-	-	-	-	-	23	25	64	10	12	31	2	2	5	092
159	179	99	1	1	1	-	-	-	70	76	42	71	85	47	19	19	11	093
41	49	100	-	-	-	-	-	-	8	10	20	14	17	35	19	22	45	094
235	311	97	7	9	3	-	-	-	212	286	89	19	22	7	11	12	4	095
36	48	100	-	-	-	-	-	-	-	-	-	35	46	96	1	2	4	096
120	151	99	1	1	1	-	-	-	9	11	7	53	73	48	59	68	45	*097

139

REGIERUNGSBEZIRK KOBLENZ

Schlüssel-Nr.	Gemeinde	Wohngebäude ohne Wochenend- und Ferienhäuser							Von den Gebäuden (Sp. 1 und 6) sind Gebäude mit Eigentumswohnungen		
		nach Art der Gebäude					errichtet . . .			Gebäude	darin Wohnungen
		Nichtlandwirtschaftliche Wohngebäude				Landwirtschaftliche Wohngebäude	bis 1900	1901 bis 1948	1949 oder später		
		mit einer Wohnung	mit zwei Wohnungen	mit drei oder mehr Wohnungen						34	35
Gebäude	Wohnungen			38	39						
		30	31	32	33	34	35	36	37	38	39
033	HAHN BEI MARIENBERG . . .	28	12	-	-	27	21	19	27	-	-
034	HAHN BEI WALLMEROD . . .	56	8	-	-	28	40	22	30	-	-
035	HALBS	43	9	-	-	12	11	15	38	-	-
036	HARDT	36	17	-	-	25	25	25	28	-	-
037	HATTERT	181	60	9	29	92	88	127	127	-	-
C38	HEIMBORN	15	3	-	-	26	14	11	19	-	-
039	HELLENHAHN-SHELLENBERG	173	47	-	-	23	90	29	124	-	-
040	HERGENROTH	29	19	2	8	17	20	22	25	1	3
041	HERSCHBACH (OWWKREIS) . .	80	24	1	3	47	70	26	56	-	-
042	HEUZERT	23	5	1	3	4	21	6	6	-	-
043	HOECHSTENBACH	64	34	4	13	42	48	53	43	-	-
044	HOEHN	392	154	13	48	51	115	214	281	-	-
045	HOF	131	30	-	-	94	89	60	106	-	-
046	HCMBERG	19	2	-	-	20	24	10	7	-	-
047	HUEBLINGEN	41	4	-	-	27	53	9	10	-	-
048	IRMTRAUT	95	15	1	3	19	56	23	51	-	-
049	KADEN (OWWKREIS)	60	20	2	11	20	28	28	46	-	-
050	KIRBURG	73	26	1	3	4	36	27	41	-	-
051	KOELBINGEN	80	27	-	-	41	41	53	54	-	-
052	KROPPACH	50	28	3	9	26	25	49	33	-	-
053	KUHNHOEFEN	3	-	1	3	14	7	5	6	-	-
054	KUNDERT	11	1	-	-	43	27	17	11	-	-
055	LANGENBACH BEI KIRBURG . .	65	24	-	-	42	61	30	40	-	-
056	LANGENHAHN	130	71	8	25	28	54	84	99	-	-
057	LAUTZENBRUECKEN	34	18	3	10	12	24	22	21	2	6
058	LIEBENSCHIED	68	10	1	4	80	60	40	59	-	-
059	LIMBACH	53	7	1	3	28	28	21	40	-	-
060	LINDEN	7	1	-	-	21	11	11	7	-	-
061	LOCHUM	32	6	1	3	25	34	10	20	-	-
062	LUCKENBACH	57	16	-	-	25	26	28	44	-	-
063	MARZHAUSEN	23	4	-	-	26	23	14	16	-	-
064	MERKELBACH	42	19	2	7	18	35	16	30	-	-
065	MEUDT	209	50	8	24	88	161	65	129	1	3
066	MOERLEN	52	25	3	9	18	34	23	41	-	-
067	MOERSBACH (OWWKREIS) . .	34	9	2	6	66	42	35	34	-	-
068	MOLSBERG	60	10	1	3	26	53	14	30	-	-
069	MUDENBACH	73	18	2	6	64	34	78	45	-	-
070	MUENDERSBACH	64	34	3	12	48	72	38	39	-	-
071	MUESCHENBACH	127	51	1	3	12	37	58	96	-	-
072	NEUNKHAUSEN	88	23	1	3	47	50	49	60	1	3
073	NEUNKIRCHEN	41	22	1	3	38	47	23	32	-	-
074	NEUSTADT	51	6	-	-	32	21	24	44	-	-
075	NIEDERAHR	84	32	3	9	17	39	40	57	-	-
076	NIEDERROSSBACH	62	19	2	7	57	49	49	42	-	-
077	NIEDERSAYN	15	2	-	-	15	20	4	8	-	-
078	NISTER	119	48	2	7	18	79	44	64	-	-
079	NISTERAU	99	10	-	-	52	51	60	50	-	-
080	NISTER-MOEHRENDORF	20	2	3	11	43	28	21	19	-	-
081	NISTERTAL	141	79	12	40	23	44	99	112	1	3
082	NORKEN	110	29	3	9	20	44	40	78	-	-
083	OBERAHR	43	5	1	3	25	39	17	18	-	-
084	OBERROD	104	19	1	5	36	69	25	66	-	-
085	OBERROSSBACH	27	7	-	-	36	33	16	21	-	-
086	POTTUM	178	2	1	3	16	30	55	112	-	-
087	REHE	89	29	4	13	42	69	34	61	-	-
088	RENNEROD	429	139	42	169	56	196	139	331	-	-
089	ROSSBACH	64	22	6	20	58	62	44	44	-	-
090	ROTHENHAIN	49	12	-	-	27	19	36	33	-	-
091	ROTHENBACH	100	24	-	-	60	65	51	68	-	-
092	SAINERHOLZ	19	3	-	-	13	15	13	7	-	-
093	SALZ	95	14	2	6	49	74	32	54	-	-
094	SALZBURG	20	7	-	-	14	24	7	10	-	-
095	SECK	150	56	7	24	29	90	56	96	2	7
096	STAHLHOFEN	11	6	3	9	16	13	8	15	-	-
*097	STEINEBACH A.D.WIED	47	24	2	6	48	40	38	43	-	-

REGIERUNGSBEZIRK KOBLENZ

Gesamtwohnungsbestand am			Wohnungen ohne solche in Wochenend- und Ferienhäusern										Schlüssel-Nr.	
			insgesamt	darunter öffentlich gefördert		nach Baualter der Gebäude								
						bis 1900		1901 bis 1918		1919 bis 1948		1949 oder später		
25. 9. 1956	6. 6. 1961	25. 10. 1968	Zahl	% v. Sp. 43	Zahl	% v. Sp. 43	Zahl	% v. Sp. 43	Zahl	% v. Sp. 43	Zahl	% v. Sp. 43	Zahl	% v. Sp. 43
40	41	42	43	44	45	46	47	48	49	50	51	52	53	

139

56	72	89	89	6	7	26	29	11	12	14	16	38	43	033
91	90	105	102	6	6	46	45	4	4	20	20	32	31	034
41	51	78	75	1	1	11	15	8	11	10	13	46	61	035
56	84	98	98	6	6	28	29	7	7	21	21	42	43	036
320	352	433	433	21	5	111	26	55	13	113	26	154	36	037
39	43	48	48	6	13	14	29	3	6	9	19	22	46	038
176	217	297	297	22	7	98	33	13	4	34	11	152	51	039
70	73	97	97	6	6	26	27	13	13	20	21	38	39	040
148	153	190	190	13	7	88	46	16	8	18	9	68	36	041
31	31	40	40	2	5	25	63	1	3	5	13	9	23	042
150	176	200	200	10	5	61	31	37	19	44	22	58	29	043
551	669	817	817	92	11	139	17	95	12	222	27	361	44	044
217	245	296	296	10	3	97	33	35	12	34	11	130	44	045
41	41	46	46	-	-	26	57	6	13	6	13	8	17	046
61	69	80	78	1	1	55	71	9	12	2	3	12	15	047
111	123	150	148	8	5	59	40	5	3	23	16	61	41	048
88	121	142	142	10	7	41	29	23	16	23	16	55	39	049
96	101	135	134	12	9	46	34	13	10	24	18	51	38	050
129	157	186	185	11	6	45	24	26	14	45	24	69	37	051
115	139	150	150	3	2	31	21	12	8	60	40	47	31	052
18	19	21	20	1	5	9	45	-	-	5	25	6	30	053
50	58	58	57	4	7	27	47	2	4	15	26	13	23	054
137	149	167	167	1	1	76	46	8	5	35	21	48	29	055
217	257	347	344	27	8	77	22	49	14	74	22	144	42	056
56	87	104	102	9	9	31	30	8	8	29	28	34	33	057
144	182	190	189	9	5	69	37	17	9	32	17	71	38	058
76	85	102	102	12	12	31	30	3	3	21	21	47	46	059
24	30	30	30	5	17	11	37	5	17	6	20	8	27	060
56	69	80	80	6	8	45	56	3	4	8	10	24	30	061
69	88	118	118	10	8	29	25	8	7	28	24	53	45	062
50	53	57	57	1	2	25	44	3	5	13	23	16	28	063
74	95	113	113	4	4	47	42	13	12	12	11	41	36	064
369	388	440	439	31	7	203	46	37	8	46	10	153	35	065
95	112	137	137	6	4	50	36	11	8	25	18	51	37	066
94	107	129	129	4	3	48	37	14	11	25	19	42	33	067
91	98	110	110	8	7	60	55	3	3	13	12	34	31	068
156	168	189	188	6	3	37	20	33	18	57	30	61	32	069
175	180	203	200	1	1	91	46	14	7	41	21	54	27	070
179	204	258	258	36	14	47	18	22	9	59	23	130	50	071
115	174	207	206	14	7	62	30	32	16	38	18	74	36	072
109	111	136	136	2	1	55	40	13	10	18	13	50	37	073
68	100	108	107	4	4	25	23	7	7	26	24	49	46	074
107	146	179	179	6	3	55	31	21	12	32	18	71	40	075
126	146	170	169	14	8	53	31	25	15	39	23	52	31	076
34	31	35	34	-	-	22	65	1	3	3	9	8	24	077
151	196	246	246	24	10	100	41	31	13	31	13	84	34	078
154	172	178	176	7	4	55	31	14	8	54	31	53	30	079
61	71	80	80	5	6	28	35	10	13	17	21	25	31	080
296	334	385	384	39	10	59	15	91	24	79	21	155	40	081
137	191	209	206	38	18	59	29	11	5	48	23	88	43	082
79	72	84	83	1	1	44	53	9	11	9	11	21	25	083
137	165	184	183	7	4	72	39	4	2	21	11	86	47	084
59	71	78	78	1	1	37	47	3	4	13	17	25	32	085
190	222	202	202	21	10	30	15	20	10	36	18	116	57	086
155	171	216	216	23	11	85	39	18	8	33	15	80	37	087
614	712	992	991	204	21	252	25	77	8	129	13	533	54	088
153	173	198	196	8	4	77	39	12	6	48	24	59	30	089
79	97	102	102	13	13	21	21	20	20	22	22	39	38	090
155	186	221	221	22	10	76	34	25	11	39	18	81	37	091
32	37	39	39	1	3	15	38	6	15	11	28	7	18	092
157	166	182	182	16	9	82	45	9	5	26	14	65	36	093
44	46	49	49	4	8	28	57	2	4	7	14	12	24	094
225	272	332	325	15	5	110	34	42	13	36	11	137	42	095
27	34	50	48	2	4	15	31	2	4	8	17	23	48	096
103	125	163	158	14	9	42	27	23	15	32	20	61	39	*097

REGIERUNGSBEZIRK KOBLENZ

Schlüssel-Nr.	Gemeinde	Wohnungen ohne solche in Wochenend- und Ferienhäusern												Räume 1) insgesamt	Gesamtwohnfläche in 1000 qm
		nach Zahl der Räume 1)													
		1		2		3		4		5		6 oder mehr			
		Zahl	% v. Sp. 43	Zahl	% v. Sp. 43	Zahl	% v. Sp. 43	Zahl	% v. Sp. 43	Zahl	% v. Sp. 43	Zahl	% v. Sp. 43		
54	55	56	57	58	59	60	61	62	63	64	65	66	67		
033	HAHN BEI MARIENBERG	1	1	10	11	15	17	15	17	15	17	33	37	421	7,1
034	HAHN BEI WALLMEROD	-	-	4	4	13	13	12	12	26	25	47	46	527	9,6
035	HALBS	-	-	1	1	10	13	18	24	22	29	24	32	377	6,7
036	HARDT	-	-	7	7	14	14	29	30	26	27	22	22	458	9,1
037	HARTERT	-	-	28	6	66	15	74	17	78	18	187	43	2189	37,5
038	HEIMBORN	-	-	-	-	5	10	5	10	7	15	31	65	281	5,0
039	HELLENHAHN-SHELLENBERG	-	-	21	7	57	19	69	23	57	19	93	31	1393	25,1
040	HERGENRDT	-	-	5	5	23	24	28	29	20	21	21	22	439	7,8
041	HERSCHBACH (CWWKREIS)	-	-	16	8	37	19	38	20	40	21	59	31	871	15,0
042	HEUZERT	-	-	2	5	6	15	6	15	8	20	18	45	212	3,8
043	HOECHSTENBACH	1	1	15	8	35	18	48	24	33	17	68	34	944	15,9
044	HOEHN	1	-	74	9	152	19	162	20	133	16	295	36	3868	68,3
045	HOF	-	-	8	3	33	11	56	19	73	25	126	43	1563	26,4
046	HCMBERG	-	-	3	7	3	7	12	26	15	33	13	28	221	4,0
047	HUEBLINGEN	1	1	2	3	6	8	9	12	25	32	35	45	415	7,5
048	IRMTRAUT	-	-	5	3	17	11	33	22	28	19	65	44	793	13,7
049	KADEN (CWWKREIS)	-	-	15	11	27	19	22	15	34	24	44	31	663	11,5
050	KIRBURG	-	-	9	7	29	22	39	29	18	13	39	29	620	11,1
051	KOELBINGEN	-	-	12	6	28	15	37	20	41	22	67	36	901	15,6
052	KRCPPACH	1	1	11	7	28	19	29	19	27	18	54	36	750	13,1
053	KUHNHOEFEN	-	-	2	10	2	10	5	25	4	20	7	35	93	1,5
054	KUNDERT	-	-	1	2	1	2	4	7	10	18	41	72	344	5,2
055	LANGENBACH BEI KIRBURG	-	-	4	2	33	20	41	25	30	18	59	35	846	13,3
056	LANGENHAHN	-	-	25	7	90	26	59	17	71	21	99	29	1574	27,1
057	LAUTZENBRUECKEN	1	1	13	13	23	23	21	21	12	12	32	31	454	8,3
058	LIEBENSCHIED	-	-	6	3	29	15	46	24	41	22	67	35	932	15,5
059	LIMBACH	-	-	5	5	16	16	14	14	15	15	52	51	550	9,2
060	LINDEN	-	-	-	-	2	7	-	-	6	20	22	73	187	4,1
061	LOCHUM	-	-	3	4	18	23	14	18	15	19	30	38	402	6,5
062	LUCKENBACH	-	-	4	3	22	19	21	18	21	18	50	42	597	10,7
063	MARZHAUSEN	-	-	3	5	3	5	5	9	12	21	34	60	325	6,2
064	MERKELBACH	-	-	6	5	25	22	27	24	20	18	35	31	519	8,9
065	MEUDT	-	-	20	5	78	18	73	17	93	21	175	40	2184	36,2
066	MOERLEN	1	1	17	12	26	19	26	19	28	20	39	28	620	9,7
067	MOERSBACH (CWWKREIS)	-	-	8	6	14	11	12	9	24	15	71	55	716	12,2
068	MOLSBERG	1	1	4	4	17	15	18	16	30	27	40	36	573	9,7
069	MUENDENBACH	-	-	11	6	24	13	30	16	44	23	79	42	970	16,4
070	MUENDERSBACH	-	-	11	6	38	19	40	20	36	18	75	38	989	17,2
071	MUESCHENBACH	1	-	18	7	35	14	50	19	44	17	110	43	1291	23,5
072	NEUNKHAUSEN	-	-	13	6	45	22	38	18	46	22	64	31	969	16,4
073	NEUNKIRCHEN	-	-	7	5	21	15	36	26	25	18	47	35	681	12,8
074	NEUSTADT	-	-	5	5	21	20	27	25	18	17	36	34	512	8,4
075	NIEDERAHR	1	1	10	6	35	20	36	20	37	21	60	34	850	15,6
076	NIECERROSSBACH	-	-	17	10	16	9	24	14	33	20	79	47	874	15,3
077	NIEDERSAYN	-	-	-	-	3	9	5	15	9	26	17	50	192	2,9
078	NISTER	2	1	11	4	40	16	64	26	54	22	75	30	1175	22,0
079	NISTERAU	-	-	4	2	16	9	23	13	48	27	85	48	945	16,5
080	NISTER-MCEHRENDORF	-	-	4	5	14	18	11	14	17	21	34	43	404	7,1
081	NISTERTAL	-	-	25	7	76	20	93	24	68	18	122	32	1857	34,4
082	NOERKEN	-	-	12	6	33	16	54	26	42	20	65	32	990	14,4
083	OBERAHR	1	1	3	4	16	19	17	20	19	23	27	33	394	7,1
084	OBERROD	3	2	8	4	33	18	45	25	41	22	53	29	842	13,5
085	OBERROSSBACH	-	-	2	3	4	5	14	18	16	21	42	54	434	7,6
086	POTTUM	-	-	-	-	6	3	27	13	43	21	126	62	1225	18,8
087	REHE	-	-	21	10	48	22	47	22	36	17	64	30	983	18,1
088	RENNEROD	3	-	48	5	181	18	294	30	204	21	261	26	4718	84,0
089	ROSSBACH	1	1	15	8	37	19	39	20	27	14	77	39	969	17,3
090	ROTHENHAIN	-	-	2	2	17	17	11	11	26	25	46	45	545	9,1
091	ROTHENBACH	2	1	18	8	45	20	39	18	41	19	76	34	1019	17,4
092	SAINERHGLZ	-	-	-	-	6	15	6	15	11	28	16	41	207	3,6
093	SALZ	-	-	7	4	21	12	40	22	39	21	75	41	953	16,7
094	SALZBURG	-	-	4	8	11	22	10	20	13	27	11	22	221	3,9
095	SECK	-	-	20	6	74	23	88	27	62	19	81	25	1496	25,3
096	STAHLHCFEN	-	-	-	-	4	8	13	27	16	33	15	31	254	3,9
*097	STEINEBACH A.D.WIED	-	-	7	4	23	15	35	22	31	20	62	39	780	14,0

1) Nur Wohn- und Schlafräume mit 6 und mehr qm Fläche sowie alle Küchen und gewerblich genutzten Räume in der Wohnung.

REGIERUNGSBEZIRK KOBLENZ

Wohnungen ohne solche in Wochenend- und Ferienhäusern						Bewohnte Wohnungen ohne Zweit- und von Angehörigen ausländischer Streitkräfte gemietete Wohnungen								Schlüssel-Nr.
ausgestattet			beheizt durch			insgesamt			davon					
mit Bad und WC		ohne Bad, mit WC in der Wohnung	Sammelheizung	Einzel- oder Mehrraum-öfen für		Zahl	Räume 1) je Person	Wohnfläche je Person in qm	Eigenümlerwohnungen			Mietwohnungen		
mit	ohne			Öl, Gas, Strom	Holz, Kohle, Torf				Zahl	% v. Sp. 74	dar. öffentlich gefördert	Zahl	dar. öffentlich gefördert	
68	69	70	71	72	73	74	75	76	77	78	79	80	81	
19	26	7	23	18	48	88	1,2	21,4	62	70	4	26	2	033
18	45	7	19	25	58	100	1,2	22,0	82	82	5	18	1	034
29	35	5	30	17	28	67	1,3	22,9	54	81	1	13	-	035
47	24	22	57	8	33	93	1,3	25,8	75	81	4	18	2	036
112	185	34	125	99	209	425	1,3	22,7	314	74	18	111	3	037
14	20	3	16	4	28	48	1,1	19,8	45	94	5	3	1	038
83	143	34	86	67	144	286	1,2	21,8	225	79	20	61	2	039
21	31	10	24	21	52	96	1,3	23,9	60	63	5	36	1	040
26	77	20	29	46	115	189	1,2	20,3	145	77	13	44	-	041
4	24	2	4	7	29	36	1,4	26,3	29	81	2	7	-	042
53	66	25	56	49	95	196	1,4	23,7	129	66	8	67	2	043
246	324	119	274	191	352	790	1,3	22,2	590	75	74	200	17	044
75	140	31	82	83	131	288	1,4	23,5	240	83	8	48	2	045
7	21	6	9	17	20	42	1,5	27,5	37	88	-	5	-	046
8	45	6	9	8	61	74	1,3	24,4	61	82	1	13	-	047
35	75	17	35	65	48	138	1,5	26,5	117	85	6	21	2	048
25	58	18	29	41	72	138	1,3	22,0	97	70	9	41	1	049
45	46	13	48	21	65	129	1,5	26,1	96	74	8	33	4	050
48	69	21	56	40	89	182	1,3	22,7	136	75	9	46	2	051
52	50	20	55	22	73	146	1,5	25,4	97	66	2	49	1	052
1	6	2	1	5	14	20	1,1	18,2	18	90	1	2	-	053
7	30	3	8	13	36	57	1,2	17,9	54	95	4	3	-	054
29	88	17	30	9	128	165	1,4	22,0	142	86	1	23	-	055
104	138	35	116	46	182	336	1,4	23,4	223	66	23	113	3	056
28	34	10	39	32	31	93	1,4	25,4	73	78	6	20	2	057
47	77	20	49	27	113	184	1,4	22,6	154	84	5	30	4	058
23	49	13	24	10	68	98	1,3	21,8	81	83	12	17	-	059
7	8	7	7	1	22	30	1,4	31,5	27	90	3	3	2	060
15	27	11	15	5	60	75	1,4	22,9	57	76	6	18	-	061
47	35	17	53	21	44	114	1,3	23,3	89	78	8	25	2	062
16	20	8	20	14	23	54	1,3	24,4	46	85	-	8	1	063
20	49	10	22	16	75	113	1,4	23,6	78	69	4	35	-	064
124	138	40	129	85	225	422	1,4	22,9	322	76	29	100	2	065
22	47	25	28	34	75	135	1,4	21,8	101	75	6	34	-	066
37	40	14	39	18	72	128	1,3	22,7	105	82	4	23	-	067
34	25	12	38	13	59	106	1,4	23,6	83	78	8	23	-	068
59	72	24	69	18	101	182	1,3	22,6	147	81	6	35	-	069
54	65	19	60	29	111	194	1,4	24,8	125	64	1	69	-	070
90	90	29	106	45	107	255	1,4	25,7	188	74	28	67	8	071
34	97	20	34	51	121	203	1,3	21,6	154	76	12	49	2	072
25	62	10	29	52	55	135	1,4	25,4	89	66	2	46	-	073
20	68	12	23	19	65	104	1,0	17,0	84	81	3	20	1	074
49	77	20	56	49	74	178	1,3	24,3	123	69	6	55	-	075
31	94	12	33	40	96	167	1,4	23,9	127	76	12	40	2	076
2	12	4	2	2	30	33	1,2	17,9	27	82	-	6	-	077
53	131	32	53	52	141	242	1,3	25,2	186	77	17	56	7	078
33	92	26	33	25	118	173	1,4	23,8	154	89	5	19	1	079
12	37	8	16	13	51	78	1,4	24,6	53	68	2	25	3	080
175	98	48	197	62	125	372	1,5	27,2	232	62	32	140	7	081
26	118	28	27	56	123	205	1,3	19,6	172	84	33	33	5	082
10	33	8	11	14	58	82	1,3	23,0	68	83	1	14	-	083
31	104	35	31	30	122	168	1,3	20,5	133	79	5	35	1	084
10	39	14	10	12	56	77	1,3	22,9	63	82	1	14	-	085
70	110	11	71	80	51	201	1,4	21,6	189	94	20	12	1	086
31	107	29	38	43	135	206	1,4	25,0	147	71	16	59	5	087
301	432	103	313	252	426	901	1,4	25,4	545	60	62	356	88	088
66	43	28	77	55	64	192	1,3	24,2	144	75	7	48	1	089
21	42	13	24	16	62	102	1,4	23,3	84	82	11	18	2	090
27	89	30	30	54	137	221	1,2	20,1	179	81	17	42	5	091
4	13	1	4	9	26	38	1,2	21,4	33	87	1	5	-	092
17	89	22	18	58	106	181	1,3	22,9	152	84	14	29	2	093
14	17	4	14	1	34	46	1,4	25,4	39	85	3	7	1	094
69	167	33	84	83	158	291	1,5	25,2	192	66	12	99	3	095
21	22	3	21	8	19	47	1,5	23,0	34	72	1	13	1	096
44	61	19	46	31	81	146	1,4	24,2	102	70	6	44	6	*097

139

REGIERUNGSBEZIRK KOBLENZ

Schlüssel-Nr.	Gemeinde	Bewohnte Mietwohnungen 1) mit Mietangaben in Wohngebäuden						Zweitwohnungen		Wohngelegenheiten 2)				
		insgesamt		in Gebäuden, die errichtet wurden				insgesamt	dar. in Wochenend- und Ferienhäusern mit 50 und mehr qm	insgesamt	und zwar			
		Zahl	Miete DM je qm	bis 1948		1949 oder später					insgesamt	mit Bad, WC in der Wohngelegenheit	in Wohngebäuden	
				Wohnungen	Miete DM je qm	Wohnungen	Miete DM je qm						insgesamt	bis 1948 errichtet
82	83	84	85	86	87	88	89	90	91	92	93			

139 NOCH LKR. OBERWESTERWALDKREIS

033	HAHN BEI MARIENBERG	1	-	1	-	1	-
034	HAHN BEI WALLMEROD	10	1,87	4	3	4	1	3	2
035	HALBS	10	2,72	6	3	2	-	-	-
036	HARDT	11	1,61	2	-	1	1	-	-
037	HATTERT	65	2,01	43	1,88	22	2,25	3	-	6	3	6	2
038	HEIMBORN	.	.	-	-	.	.	-	-	3	1	-	-
039	HELLENHAHN-SHELLENBERG	24	1,70	.	.	19	1,72	5	-	3	1	2	1
040	HERGENROTH	25	1,58	14	1,11	11	2,02	-	-	5	-	5	4
041	HERSCHBACH (OWWKREIS)	16	1,85	1	-	4	-	4	3
042	HEUZERT	4	-	2	-	1	1
043	HOECHSTENBACH	45	1,89	33	1,86	12	1,93	3	-	5	-	3	3
044	HOEHN	104	2,03	43	1,89	61	2,12	6	-	18	6	14	8
045	HOF	33	2,15	.	.	24	2,31	2	-	2	-	-	-
046	HOMBERG	4	-	2	1	1	1
047	HUEBLINGEN	3	2	8	-	1	1
048	IRMTRAUT	14	1,89	7	2	3	-	-	-
049	KADEN (OWWKREIS)	22	1,43	18	1,19	.	.	2	-	4	-	3	3
050	KIRBURG	22	1,73	14	1,63	.	.	4	1	11	6	2	1
051	KOELBINGEN	23	1,68	11	1,80	12	1,60	3	1	-	-	-	-
052	KRCPPACH	27	1,88	15	1,80	12	1,97	3	-	4	1	2	1
053	KUHNHOEFEN	-	-	1	1	1	-	1	1
054	KUNDERT	-	-	1	1	1	-	1	1
055	LANGENBACH BEI KIRBURG	10	1,64	-	-	1	1	1	1
056	LANGENHAHN	58	1,89	26	1,63	32	2,06	7	3	9	4	7	4
057	LAUTZENBRUECKEN	12	1,91	3	2	-	-	-	-
058	LIEBENSCHIED	12	1,84	3	1	3	1	-	-
059	LIMBACH	10	1,85	2	-	2	1	1	-
060	LINDEN	-	-	1	-	1	-
061	LOCHUM	3	-	5	-	5	3
062	LUCKENBACH	13	1,76	.	.	10	1,72	2	-	1	1	1	-
063	MARZHAUSEN	-	-	1	1	-	-
064	MERKELBACH	17	1,64	-	-	4	2	2	2
065	MEUDT	47	1,80	34	1,48	13	2,38	8	1	13	4	7	4
066	MOERLEN	14	1,34	1	-	5	-	5	3
067	MOERSBACH (CWWKREIS)	13	1,78	.	.	10	1,92	-	-	-	-	-	-
068	MOLSBERG	14	2,05	2	-	4	2	-	-
069	MUDENBACH	18	1,77	10	1,61	.	.	3	1	4	3	3	2
070	MUENDERSBACH	49	1,73	33	1,47	16	2,14	4	3	3	-	3	3
071	MUESCHENBACH	24	1,78	13	1,59	11	2,06	1	-	3	2	2	1
072	NEUNKHAUSEN	19	1,87	.	.	10	2,02	2	1	3	1	2	1
073	NEUNKIRCHEN	24	1,89	13	1,75	11	2,01	1	-	-	-	-	-
074	NEUSTADT	11	1,84	1	1	1	-	1	1
075	NIEDERAHR	24	2,19	10	1,82	14	2,40	-	-	3	-	3	2
076	NIEDERROSSBACH	28	2,02	17	1,94	11	2,19	3	1	3	1	2	1
077	NIEDERSAYN	-	-	1	1	1	-	1	1
078	NISTER	33	2,10	16	2,15	17	2,06	2	-	8	2	8	4
079	NISTERAU	3	2	3	3	-	-
080	NISTER-MOEHRENDORF	14	1,67	1	-	1	-	-	-
081	NISTERTAL	75	1,58	50	1,43	25	1,86	3	1	1	-	1	1
082	NORKEN	15	1,60	12	1,53	.	.	3	3	1	-	-	-
083	OBERAHR	1	1	-	-	-	-
084	OBERROD	23	1,97	.	.	14	1,74	9	1	1	-	1	1
085	OBERROSSBACH	-	-	1	-	1	1
086	POTTUM	1	-	1	-	1	1
087	REHE	27	1,50	11	1,39	16	1,56	4	-	12	4	1	-
088	RENNEROD	214	2,06	91	1,50	123	2,42	14	1	27	9	24	15
089	ROSSBACH	20	1,61	15	1,56	.	.	4	2	4	2	2	-
090	ROTHENHAIN	-	-	1	-	-	-
091	ROTHENBACH	19	1,62	13	1,69	.	.	-	-	1	-	1	1
092	SAINERHCLZ	.	.	-	-	.	.	1	-	1	-	1	-
093	SALZ	16	1,65	-	-	3	-	1	1
094	SALZBURG	-	-	2	-	1	1
095	SECK	59	2,17	28	2,06	31	2,25	25	7	12	4	8	4
096	STAHLHOFEN	2	2	-	-	-	-
*097	STEINEBACH A.D.WIED	31	2,08	12	1,65	19	2,32	11	5	8	4	2	2

1) Ohne Dienst-, Werkswohnungen, ohne Wohnungen von Anteilern und sonstigen Wohnungsnutzern sowie ohne Zweitwohnungen und ohne Wohnungen, die von Angehörigen ausländischer Wohnparteien in Zweitwohnungen bzw. Zweitwohngelegenheiten.

REGIERUNGSBEZIRK KOBLENZ

Wohnparteien 3) in Wohnungen und Wohngelegenheiten		Einpersonen- wohnparteien		Mehrpersonen- wohnparteien		Eigentümer		Mieter		Untermieter		Wohnparteien 3) in Wohnungen		Schlüs- sel- Nr.
insgesamt	Personen	insgesamt	dar. allein wohnend	insgesamt	Personen	insgesamt	Personen	insgesamt	Personen	insgesamt	dar. Ein- personen- wohn- parteien	insgesamt	Personen	
94	95	96	97	98	99	100	101	102	103	104	105	106	107	
88	333	4	4	84	329	62	266	26	67	-	-	88	333	033
105	439	8	8	97	431	84	370	20	65	1	-	101	434	034
67	270	6	6	61	264	54	231	13	39	-	-	67	270	035
103	342	10	10	93	332	75	268	18	42	10	-	103	342	036
431	1647	30	30	401	1617	314	1331	117	316	-	-	425	1636	037
49	258	3	3	46	255	45	247	4	11	-	-	48	254	038
291	1122	16	13	275	1106	225	945	63	174	3	3	289	1118	039
101	336	18	18	83	318	61	219	40	117	-	-	96	328	040
195	744	27	26	168	717	145	596	48	142	2	1	191	739	041
37	140	2	2	35	138	29	121	8	19	-	-	36	139	042
201	667	21	21	180	646	131	482	70	185	-	-	196	655	043
809	3042	68	66	741	2974	591	2383	213	646	5	2	795	3005	044
289	1104	15	15	274	1089	240	965	49	139	-	-	288	1100	045
44	142	4	4	40	138	38	129	6	13	-	-	42	136	046
76	296	10	8	66	286	61	260	14	35	1	1	75	295	047
142	491	15	12	127	476	118	436	21	52	3	3	141	490	048
144	522	15	12	129	507	97	394	45	126	2	2	140	514	049
132	415	25	25	107	390	96	322	35	91	1	-	130	412	050
183	680	9	9	174	671	136	534	46	142	1	-	183	680	051
150	514	23	22	127	491	97	380	52	133	1	1	147	507	052
21	85	2	2	19	83	18	79	3	6	-	-	20	84	053
58	295	1	1	57	294	54	284	4	11	-	-	57	294	054
166	598	13	13	153	585	143	537	23	61	-	-	165	595	055
342	1144	35	35	307	1109	223	820	119	324	-	-	336	1135	056
93	302	10	10	83	292	73	249	20	53	-	-	93	302	057
185	678	22	22	163	656	154	589	31	89	-	-	184	677	058
99	414	4	4	95	410	81	346	18	68	-	-	98	412	059
31	131	2	2	29	129	27	120	4	11	-	-	30	130	060
81	273	10	9	71	263	58	207	21	63	2	1	77	269	061
115	449	3	3	112	446	89	369	26	80	-	-	114	447	062
54	242	3	3	51	239	46	213	8	29	-	-	54	242	063
119	389	12	8	107	377	79	293	37	92	3	2	116	380	064
439	1552	60	53	379	1492	324	1246	108	298	7	6	429	1536	065
141	452	17	17	124	435	102	349	38	98	1	-	136	443	066
128	536	16	16	112	520	105	473	23	63	-	-	128	536	067
109	400	12	11	97	388	83	331	25	67	1	-	107	396	068
186	724	12	12	174	712	148	619	38	105	-	-	182	707	069
198	686	23	23	175	663	125	466	72	218	1	-	195	675	070
258	916	24	24	234	892	189	731	69	185	-	-	255	910	071
213	753	15	10	198	738	154	597	51	144	8	5	211	750	072
135	497	13	13	122	484	89	360	46	137	-	-	135	497	073
105	483	2	2	103	481	84	418	21	65	-	-	104	480	074
181	646	18	18	163	628	125	492	56	154	-	-	178	641	075
170	647	17	17	153	630	128	518	42	129	-	-	167	635	076
34	162	3	3	31	159	28	144	6	18	-	-	33	161	077
251	876	24	24	227	852	188	698	62	176	1	-	243	862	078
173	682	14	14	159	668	154	628	19	54	-	-	173	682	079
79	286	6	6	73	280	54	206	25	80	-	-	78	284	080
376	1227	45	42	331	1182	232	854	141	370	3	3	375	1226	081
206	740	8	8	198	732	172	631	34	109	-	-	205	737	082
83	307	9	9	74	298	68	267	14	38	1	-	83	307	083
169	621	13	13	156	608	133	525	35	92	1	-	169	621	084
78	334	6	6	72	328	63	279	15	55	-	-	77	333	085
202	870	7	7	195	863	189	826	13	44	-	-	201	868	086
218	740	30	29	188	710	147	540	69	197	2	1	208	702	087
938	3081	143	130	795	2938	549	1982	375	1082	14	12	914	3035	088
199	714	18	16	181	696	145	561	50	142	4	2	196	709	089
104	394	7	7	97	387	85	346	18	46	1	-	103	392	090
222	871	10	10	212	861	179	731	43	140	-	-	221	869	091
39	175	1	1	38	174	33	152	6	23	-	-	38	166	092
182	729	12	12	170	717	152	645	30	84	-	-	181	728	093
47	150	4	4	43	146	39	131	8	19	-	-	46	148	094
302	928	56	52	246	872	192	675	106	246	4	2	295	913	095
47	168	3	3	44	165	34	130	13	38	-	-	47	168	096
149	549	10	10	139	539	103	401	46	148	-	-	146	539	*097

139

discher Streitkräfte privatrechtlich gemietet sind. - 2) Einschl. solcher in Wochenend- und Ferienhäusern. - 3) Ohne Wohnparteien von Angehörigen ausländischer Streitkräfte und ohne

REGIERUNGSBEZIRK KOBLENZ

Schlüssel-Nr.	Gemeinde	Wohngebäude ohne Wochenend- und Ferienhäuser			Wochenend- und Ferienhäuser		Sonstige Gebäude mit Wohnungen			Unterkünfte		
		Gebäude	Wohnungen		mit 50 oder mehr qm Wohnfläche	unter 50 qm Wohnfläche	Gebäude	Wohnungen		Unterkünfte	Wohngelegheiten	
			insgesamt	darin Personen				insgesamt	darin Personen		insgesamt	darin Personen
1	2	3	4	5	6	7	8	9	10	11		

139 NOCH LKR. OBERWESTERWALDKREIS

098 STEIN-NEUKIRCH	82	96	343	-	-	2	2	10	-	-	-
099 STEIN-WINGERT	46	50	186	-	3	-	-	-	-	-	-
100 STOCKHAUSEN-ILLFURTH	93	107	376	-	-	1	2	5	-	-	-
101 STOCKUM-PUESCHEN	125	167	642	-	4	-	-	-	-	-	-
102 STREITHAUSEN	81	97	432	-	-	1	1	3	-	-	-
103 UNNAU	358	485	1545	-	1	8	11	31	3	4	12
104 WAHLROD	162	202	712	-	-	3	3	7	-	-	-
105 WAGANDSHAIN	47	55	194	-	-	1	1	-	1	1	5
106 WALDMUEHLEN	63	70	265	1	2	2	4	11	-	-	-
107 WALLMEROD	185	248	768	5	-	6	7	27	-	-	-
108 WEIDENHAHN	128	140	585	-	-	3	2	8	-	-	-
109 WELKENBACH	31	33	161	-	-	-	-	-	2	2	6
110 WELTERSBUERG	47	61	210	-	-	-	-	-	-	-	-
111 WESTERBURG, STADT	859	1479	4588	3	6	69	117	299	1	1	1
112 WESTERNOHE	189	224	729	11	5	3	5	16	-	-	-
113 WIED	92	112	414	-	-	4	3	8	-	-	-
114 WILLINGEN	70	75	331	-	-	-	-	-	-	-	-
115 WILLMENROD	128	152	541	2	-	4	5	13	-	-	-
116 WINKELBACH	29	35	148	-	-	2	5	16	-	-	-
117 WINNEN	70	80	343	-	-	-	-	-	1	1	2
118 ZEHNHAUSEN B. RENNEROD	73	82	308	-	1	-	-	-	-	-	-
119 ZEHNHAUSEN B. WALLMEROD	34	37	137	-	-	-	-	-	-	-	-
I N S G E S A M T	16449	21542	75222	98	98	383	588	1800	47	54	143

140 LKR. RHEIN-HUNSRUECK-KREIS

001 ALTERKUELZ	102	106	458	-	-	2	3	7	1	1	1
002 ALTWEIDELBACH	43	44	193	-	-	-	-	-	-	-	-
003 ARGENTHAL	288	361	1354	-	2	4	7	12	1	1	2
004 BAD SALZIG	567	1014	2857	-	-	52	84	241	-	-	-
005 BADENHARD	31	35	167	3	9	-	-	-	-	-	-
006 BAERENBACH	83	107	388	-	-	-	-	-	-	-	-
007 BELG	38	44	196	-	-	1	1	4	-	-	-
008 BELGWEILER	53	61	241	-	-	-	-	-	-	-	-
009 BELL(HUNSRUECK)	90	104	401	1	1	1	1	-	1	1	1
010 BELTHEIM	160	198	725	3	2	4	2	7	-	-	-
011 BENZWEILER	32	36	163	-	1	-	-	-	-	-	-
012 BERGENHAUSEN	28	30	145	-	-	-	-	-	-	-	-
014 BICKENBACH	89	95	401	-	-	-	-	-	1	1	1
015 BIEBERN	61	67	283	-	-	-	-	-	-	-	-
016 BIRKHEIM	27	31	115	-	1	-	-	-	-	-	-
017 BOPPARD, STADT	1276	2404	6708	1	1	120	255	692	8	10	38
018 BRAUNSHORN	56	62	220	1	1	-	-	-	-	-	-
020 BUBACH	54	58	292	-	3	1	1	5	-	-	-
021 BUCH	183	219	722	1	2	2	4	8	2	2	4
022 BUCHHOLZ	290	411	1303	2	-	2	4	10	3	3	3
023 BUDENBACH	34	35	174	1	-	-	-	-	-	-	-
024 BUECHENBEUREN	174	283	752	-	-	10	18	48	2	2	6
025 DAMSCHEID	106	133	504	1	-	2	2	5	1	1	-
026 DELLHOFEN	72	82	361	-	-	-	-	-	-	-	-
027 DICHTELBACH	107	119	431	-	3	1	2	9	-	-	-
028 DICKENSCHIED	105	125	540	-	-	-	-	-	2	2	4
029 DILL	55	62	252	-	-	-	-	-	-	-	-
030 DILLENDOERF	153	165	282	4	-	-	-	-	1	1	2
031 DOERTH	85	97	379	-	-	-	-	-	-	-	-
032 DORWEILER	53	65	260	5	4	1	2	2	2	2	4
033 DUDENROTH	24	26	100	1	-	-	-	-	-	-	-
034 EBSCHIED	41	47	189	-	-	-	-	-	-	-	-
035 ELLERN(HUNSRUECK)	135	167	615	-	-	1	1	-	1	1	10
036 EMMELSHAUSEN	459	797	2516	-	2	28	46	154	2	2	6
037 ERBACH	44	53	195	1	1	2	2	9	-	-	-

1) Anschluß nur für Schmutzwasser, Fäkalienabfuhr, Ableitung ohne Kläranlage in Graben oder Bach oder keine Fäkalienabfuhr oder -ableitung.

Wohngebäude ohne Wochenend- und Ferienhäuser																		Schlüssel-Nr.
nach Art der Wasserversorgung									nach Art der Fäkalien- und Schmutzwasserbeseitigung									
Anschluß an Wassernetz			Eigene Wasserversorgungsanlage			Sonstige oder keine Wasserversorgung im Gebäude			Anschluß an Kanalisation für Fäkalien mit oder ohne Schmutzwasser			Hauskläranlage			Sonstige Fäkalien- und Schmutzwasserbeseitigung 1)			
Gebäude	Wohnungen		Gebäude	Wohnungen		Gebäude	Wohnungen		Gebäude	Wohnungen		Gebäude	Wohnungen		Gebäude	Wohnungen		
	Zahl	% v. Sp. 2		Zahl	% v. Sp. 2		Zahl	% v. Sp. 2		Zahl	% v. Sp. 2		Zahl	% v. Sp. 2		Zahl	% v. Sp. 2	Zahl
12	13	14	15	16	17	18	19	20	21	22	23	24	25	26	27	28	29	
82	96	100	-	-	-	-	-	-	71	82	85	5	7	7	6	7	7	098
45	49	98	1	1	2	-	-	-	-	-	-	7	7	14	39	43	86	099
93	107	100	-	-	-	-	-	-	84	97	91	5	6	6	4	4	4	100
125	167	100	-	-	-	-	-	-	76	107	64	46	57	34	3	3	2	101
81	97	100	-	-	-	-	-	-	69	82	85	12	15	15	-	-	-	102
357	483	100	1	2	-	-	-	-	227	311	64	111	152	31	20	22	5	103
161	201	100	1	1	-	-	-	-	29	40	20	57	75	37	76	87	43	104
47	55	100	-	-	-	-	-	-	-	-	-	31	38	69	16	17	31	105
61	68	97	2	2	3	-	-	-	56	62	89	3	4	6	4	4	6	106
185	248	100	-	-	-	-	-	-	89	120	48	78	107	43	18	21	8	107
128	140	100	-	-	-	-	-	-	93	102	73	27	29	21	8	9	6	108
29	31	94	2	2	6	-	-	-	15	16	48	6	7	21	10	10	30	109
46	60	98	1	1	2	-	-	-	16	18	30	22	30	49	9	13	21	110
850	1466	99	8	11	1	1	2	-	708	1296	88	55	72	5	96	111	8	111
189	224	100	-	-	-	-	-	-	185	220	98	2	2	1	2	2	1	112
91	111	99	1	1	1	-	-	-	6	7	6	80	97	87	6	8	7	113
70	75	100	-	-	-	-	-	-	10	11	15	27	29	39	33	35	47	114
128	152	100	-	-	-	-	-	-	6	10	7	57	68	45	65	74	49	115
29	35	100	-	-	-	-	-	-	-	-	-	14	19	54	15	16	46	116
69	79	99	-	-	-	1	1	1	7	9	11	63	71	89	-	-	-	117
73	82	100	-	-	-	-	-	-	72	81	99	1	1	1	-	-	-	118
33	36	97	-	-	-	1	1	3	10	12	32	1	1	3	23	24	65	119
16326	21383	99	103	135	1	20	24	-	9062	12385	57	4559	5835	27	2828	3322	15	
																		140
100	104	98	1	1	1	1	1	1	83	85	80	9	11	10	10	10	9	001
41	42	95	2	2	5	-	-	-	42	43	98	1	1	2	-	-	-	002
288	361	100	-	-	-	-	-	-	249	317	88	29	33	9	10	11	3	003
566	1013	100	-	-	-	1	1	-	380	686	68	148	272	27	39	56	6	004
31	35	100	-	-	-	-	-	-	30	34	97	-	-	-	1	1	3	005
83	107	100	-	-	-	-	-	-	49	64	60	17	23	21	17	20	19	006
38	44	100	-	-	-	-	-	-	-	-	-	13	16	36	25	28	64	007
53	61	100	-	-	-	-	-	-	-	-	-	8	9	15	45	52	85	008
85	99	95	4	4	4	1	1	1	9	9	9	20	24	23	61	71	68	009
158	196	99	2	2	1	-	-	-	27	35	18	15	17	9	118	146	74	010
32	36	100	-	-	-	-	-	-	13	14	39	4	6	17	15	16	44	011
28	30	100	-	-	-	-	-	-	4	4	13	5	6	20	19	20	67	012
88	94	99	-	-	-	1	1	1	-	-	-	88	94	99	1	1	1	014
60	66	99	-	-	-	1	1	1	60	66	99	-	-	-	1	1	1	015
27	31	100	-	-	-	-	-	-	15	18	58	2	2	6	10	11	35	016
1254	2375	99	11	15	1	11	14	1	1039	1998	83	187	320	13	50	86	4	017
56	62	100	-	-	-	-	-	-	45	51	82	2	2	3	9	9	15	018
53	57	98	1	1	2	-	-	-	54	58	100	-	-	-	-	-	-	020
183	219	100	-	-	-	-	-	-	58	75	34	18	25	11	107	119	54	021
288	409	100	1	1	-	1	1	-	264	375	91	25	35	9	1	1	-	022
34	35	100	-	-	-	-	-	-	26	27	77	8	8	23	-	-	-	023
174	283	100	-	-	-	-	-	-	147	244	86	23	35	12	4	4	1	024
105	132	99	-	-	-	1	1	1	1	1	1	34	42	32	71	90	68	025
70	79	96	1	2	2	1	1	1	20	26	32	17	19	23	35	37	45	026
106	118	99	1	1	1	-	-	-	92	104	87	4	4	3	11	11	9	027
105	125	100	-	-	-	-	-	-	75	86	69	17	26	21	13	13	10	028
55	62	100	-	-	-	-	-	-	-	-	-	7	9	15	48	53	85	029
150	162	98	3	3	2	-	-	-	143	152	92	4	5	3	6	8	5	030
85	97	100	-	-	-	-	-	-	79	91	94	2	2	2	4	4	4	031
53	65	100	-	-	-	-	-	-	37	46	71	10	12	18	6	7	11	032
24	26	100	-	-	-	-	-	-	-	-	-	7	8	31	17	18	69	033
41	47	100	-	-	-	-	-	-	34	37	79	6	9	19	1	1	2	034
131	163	98	4	4	2	-	-	-	120	151	90	4	5	3	11	11	7	035
458	796	100	1	1	-	-	-	-	448	777	97	8	15	2	3	5	1	036
44	53	100	-	-	-	-	-	-	38	46	87	4	5	9	2	2	4	037

REGIERUNGSBEZIRK KOBLENZ

Schlüssel-Nr.	Gemeinde	Wohngebäude ohne Wochenend- und Ferienhäuser							Von den Gebäuden (Sp. 1 und 6) sind Gebäude mit Eigentumswohnungen	
		nach Art der Gebäude				errichtet . . .			Gebäude	darin Wohnungen
		Nichtlandwirtschaftliche Wohngebäude				Landwirtschaftliche Wohngebäude	bis 1900	1901 bis 1948		
		mit einer Wohnung	mit zwei Wohnungen	mit drei oder mehr Wohnungen						
30	31	Gebäude	Wohnungen	34	35	36	37	38	39	

139 NOCH LKR. OBERWESTERWALDKREIS

098 STEIN-NEUKIRCH	26	9	-	-	47	38	20	24	-	-
099 STEIN-WINGERT	24	2	1	3	19	19	13	14	-	-
100 STOCKHAUSEN-ILLFURTH	57	13	-	-	23	33	37	23	-	-
101 STOCKUM-PUESCHEN	77	32	4	12	12	22	42	61	-	-
102 STREITHAUSEN	55	11	1	5	14	14	24	43	-	-
103 UNNAU	195	82	11	39	70	88	125	145	-	-
104 WAHLROD	69	28	2	7	63	33	79	50	-	-
105 WAIGANDSHAIN	17	5	-	-	25	28	8	11	-	-
106 WALDMUEHLEN	38	6	-	-	19	31	8	24	-	-
107 WALLMEROD	127	38	10	33	10	72	40	73	1	3
108 WEIDENHAHN	88	12	-	-	28	51	32	45	-	-
109 WELKENBACH	10	2	-	-	19	15	8	8	-	-
110 WELTERSBUERG	26	8	1	3	12	23	8	16	-	-
111 WESTERBURG, STADT	446	234	108	490	71	211	185	463	4	28
112 WESTERNOHE	140	29	1	3	19	71	48	70	1	3
113 WIED	52	12	3	10	25	29	35	28	-	-
114 WILLINGEN	27	2	-	-	41	28	24	18	-	-
115 WILLMENROD	76	24	-	-	28	74	27	27	-	-
116 WINKELBACH	11	6	-	-	12	1	16	12	-	-
117 WINNEN	33	9	-	-	28	32	28	10	-	-
118 ZEHNHAUSEN B. RENNEROD	34	4	-	-	35	24	25	24	-	-
119 ZEHNHAUSEN B. WALLMEROD	15	2	-	-	17	24	4	6	-	-
I N S G E S A M T	9164	3103	527	2015	3655	5433	4587	6429	26	96

140 LKR. RHEIN-HUNSRUECK-KREIS

001 ALTERKUELZ	40	4	-	-	58	46	29	27	-	-
002 ALTWEIDELBACH	11	-	-	-	32	33	8	2	-	-
003 ARGENTHAL	168	58	4	13	58	100	59	129	-	-
004 BAD SALZIG	213	218	86	282	50	147	186	234	7	22
005 BADENHARD	9	1	1	4	20	15	3	13	-	-
006 BAERENBACH	25	21	1	3	36	35	15	33	-	-
007 BELG	10	2	-	-	26	19	10	9	-	-
008 BELGWEILER	20	4	-	-	29	35	7	11	-	-
009 BELL(HUNSRUECK)	39	8	2	6	41	50	25	15	-	-
010 BELTHEIM	64	19	1	3	76	63	29	68	-	-
011 BENZWEILER	12	2	-	-	18	24	5	3	-	-
012 BERGENHAUSEN	8	1	-	-	19	18	3	7	-	-
014 BICKENBACH	55	3	1	3	30	56	13	20	-	-
015 BIEBERN	23	4	-	-	34	37	8	16	-	-
016 BIRKHEIM	10	2	-	-	15	13	5	9	-	-
C17 BOPPARD, STADT	575	378	270	990	53	494	292	490	8	40
018 BRAUNSHORN	34	3	1	3	18	28	14	14	-	-
020 BUBACH	19	4	-	-	31	37	9	8	-	-
021 BUCH	106	29	1	3	47	102	26	55	-	-
022 BUCHHOLZ	179	58	16	70	37	56	43	191	1	12
023 BUDENBACH	12	1	-	-	21	18	11	5	-	-
024 BUECHENBEUREN	80	53	20	71	21	36	36	102	-	-
025 DAMSCHEID	32	18	-	-	56	46	32	28	-	-
026 DELLHOFEN	27	4	1	5	40	44	14	14	-	-
027 DICHTELBACH	70	11	-	-	26	71	18	18	-	-
028 DICKENSCHIED	31	9	2	9	63	39	38	28	-	-
029 DILL	17	4	1	3	33	39	12	4	-	-
030 DILLENDORF	123	11	-	-	19	30	4	119	-	-
031 DOERTH	45	10	-	-	30	34	27	24	-	-
032 CORWEILER	19	7	1	4	26	23	13	17	-	-
033 DUDENROTH	13	1	-	-	10	9	8	7	-	-
034 EBSCHIED	15	3	1	3	22	19	14	8	-	-
035 ELLERN(HUNSRUECK)	69	17	3	16	46	72	25	38	-	-
036 EMMELSHAUSEN	169	175	69	225	46	63	80	316	-	-
037 ERBACH	19	6	1	3	18	22	13	9	-	-

REGIERUNGSBEZIRK KOBLENZ

Gesamtwohnungsbestand am			Wohnungen ohne solche in Wochenend- und Ferienhäusern										Schlüssel-Nr.	
			insgesamt	darunter öffentlich gefördert		nach Baualter der Gebäude								
						bis 1900		1901 bis 1918		1919 bis 1948		1949 oder später		
25. 9. 1956	6. 6. 1961	25. 10. 1968	Zahl	% v. Sp. 43	Zahl	% v. Sp. 43	Zahl	% v. Sp. 43	Zahl	% v. Sp. 43	Zahl	% v. Sp. 43	Zahl	% v. Sp. 43
40	41	42	43	44	45	46	47	48	49	50	51	52	53	
72	85	98	98	1	1	43	44	9	9	18	18	28	29	098
42	41	50	50	1	2	19	38	4	8	11	22	16	32	099
100	100	109	109	-	-	39	36	17	16	27	25	26	24	100
115	128	167	167	15	9	25	15	15	9	47	28	80	48	101
66	80	98	98	13	13	17	17	6	6	25	26	50	51	102
345	405	496	496	36	7	114	23	73	15	109	22	200	40	103
148	189	205	205	9	4	38	19	32	16	72	35	63	31	104
49	49	56	56	4	7	30	54	5	9	5	9	16	29	105
61	65	75	74	6	8	35	47	5	7	5	7	29	39	106
187	205	260	255	25	10	106	42	22	9	36	14	91	36	107
125	134	142	142	1	1	57	40	15	11	21	15	49	35	108
27	34	33	33	-	-	15	45	3	9	7	21	8	24	109
38	48	61	61	7	11	31	51	4	7	5	8	21	34	110
860	1119	1599	1596	533	33	304	19	87	5	219	14	986	62	111
148	186	240	229	10	4	77	34	14	6	45	20	93	41	112
88	107	115	115	9	8	34	30	25	22	21	18	35	30	113
72	80	75	75	4	5	30	40	11	15	15	20	19	25	114
138	142	159	157	11	7	88	56	14	9	21	13	34	22	115
27	37	40	40	-	-	1	3	6	15	12	30	21	53	116
65	70	80	80	3	4	34	43	12	15	22	28	12	15	117
57	74	82	82	4	5	26	32	11	13	18	22	27	33	118
31	32	37	37	4	11	25	68	-	-	5	14	7	19	119
15682	18363	22228	22130	2270	10	6743	30	2277	10	4127	19	8983	41	
														140
94	99	109	109	6	6	47	43	14	13	19	17	29	27	001
41	43	44	44	-	-	34	77	2	5	6	14	2	5	002
265	293	368	368	46	13	125	34	24	7	49	13	170	46	003
778	894	1098	1098	58	5	256	23	155	14	253	23	434	40	004
34	38	38	35	2	6	18	51	2	6	1	3	14	40	005
89	102	107	107	12	11	40	37	7	7	13	12	47	44	006
42	42	45	45	3	7	19	42	4	9	10	22	12	27	007
51	56	61	61	2	3	40	66	5	8	4	7	12	20	008
87	106	105	105	3	3	57	54	12	11	14	13	22	21	009
146	177	203	200	12	6	74	37	10	5	33	17	83	42	010
31	33	36	36	-	-	26	72	-	-	6	17	4	11	011
23	25	30	30	1	3	18	60	1	3	3	10	8	27	012
92	92	95	95	5	5	56	59	5	5	11	12	23	24	014
60	65	67	67	4	6	40	60	5	7	5	7	17	25	015
25	27	31	31	1	3	16	52	-	-	5	16	10	32	016
2089	2565	2660	2659	255	10	1174	44	325	12	304	11	856	32	017
49	57	63	62	2	3	29	47	13	21	2	3	18	29	018
54	57	59	59	1	2	38	64	7	12	3	5	11	19	020
172	193	224	223	2	1	116	52	20	9	12	5	75	34	021
167	244	417	415	24	6	66	16	8	2	53	13	288	69	022
32	39	36	35	4	11	18	51	6	17	6	17	5	14	023
170	232	301	301	36	12	54	18	15	5	40	13	192	64	024
109	117	136	135	3	2	53	39	14	10	28	21	40	30	025
68	79	82	82	3	4	51	62	7	9	9	11	15	18	026
99	114	121	121	2	2	79	65	15	12	6	5	21	17	027
110	113	125	125	3	2	42	34	15	12	26	21	42	34	028
55	59	62	62	-	-	44	71	9	15	4	6	5	8	029
39	48	169	165	6	4	36	22	4	2	-	-	125	76	030
79	90	97	97	3	3	37	38	13	13	18	19	29	30	031
49	54	72	67	-	-	27	40	3	4	13	19	24	36	032
28	25	27	26	5	19	9	35	5	19	4	15	8	31	033
47	52	47	47	2	4	20	43	8	17	7	15	12	26	034
147	156	168	168	19	11	83	49	12	7	19	11	54	32	035
369	561	843	843	97	12	74	9	30	4	113	13	626	74	036
43	51	56	55	-	-	23	42	2	4	16	29	14	25	037

139

140

REGIERUNGSBEZIRK KOBLENZ

Schlüssel-Nr.	Gemeinde	Wohnungen ohne solche in Wochenend- und Ferienhäusern												Räume 1) insgesamt	Gesamtwohnfläche in 1000 qm
		nach Zahl der Räume 1)													
		1		2		3		4		5		6 oder mehr			
		Zahl	% v. Sp. 43	Zahl	% v. Sp. 43	Zahl	% v. Sp. 43	Zahl	% v. Sp. 43	Zahl	% v. Sp. 43	Zahl	% v. Sp. 43		
54	55	56	57	58	59	60	61	62	63	64	65	66	67		

139 NOCH LKR. OBERWESTERWALDKREIS

098	STEIN-NEUKIRCH	-	-	6	6	9	9	25	26	21	21	37	38	504	8,9
099	STEIN-WINGERT	-	-	1	2	6	12	2	4	15	30	26	52	281	6,2
100	STOCKHAUSEN-ILLFURTH	-	-	8	7	13	12	17	16	23	21	48	44	548	10,7
101	STOCKUM-PUESCHEN	-	-	12	7	36	22	25	15	28	17	66	40	813	15,0
102	STREITHAUSEN	-	-	3	3	11	11	14	14	17	17	53	54	551	9,5
103	UNNAU	1	-	26	5	97	20	98	20	82	17	192	39	2484	43,7
104	WAHLROD	-	-	10	5	38	19	35	17	37	18	85	41	1059	18,7
105	WAGANDSHAIN	-	-	2	4	11	20	7	13	15	27	21	38	281	4,8
106	WALDMUEHLEN	1	1	3	4	14	19	11	15	13	18	32	43	370	6,5
107	WALLMEROD	-	-	13	5	37	15	58	23	49	19	98	38	1346	25,1
108	WEIDENHAHN	-	-	5	4	18	13	23	16	25	18	71	50	766	13,3
109	WELKENBACH	-	-	1	3	4	12	4	12	8	24	16	48	185	3,4
110	WELTERSBUERG	-	-	7	11	12	20	13	21	13	21	16	26	279	4,7
111	WESTERBURG,STADT	12	1	70	4	310	19	523	33	346	22	335	21	7206	128,9
112	WESTERHOE	-	-	10	4	41	18	67	29	51	22	60	26	1058	19,6
113	WIED	-	-	3	3	19	17	23	20	21	18	49	43	603	10,8
114	WILLINGEN	-	-	6	8	3	4	10	13	17	23	39	52	415	8,0
115	WILLMENROD	-	-	8	5	21	13	35	22	42	27	51	32	778	14,2
116	WINKELBACH	-	-	2	5	6	15	8	20	5	13	19	48	210	4,5
117	WINNEN	-	-	4	5	18	23	12	15	10	13	36	45	396	6,6
118	ZEHNHAUSEN B.RENNEROD	-	-	4	5	8	10	14	17	20	24	36	44	424	7,2
119	ZEHNHAUSEN B.WALLMEROD	-	-	2	5	4	11	8	22	10	27	13	35	182	2,9
I N S G E S A M T		53	-	1317	6	3931	18	4952	22	4359	20	7518	34	107271	1889,6

140 LKR. RHEIN-HUNSRUECK-KREIS

001	ALTERKUELZ	-	-	1	1	5	5	12	11	23	21	68	62	673	11,3
002	ALTWEIDELBACH	-	-	-	-	-	-	4	9	2	5	38	86	298	4,4
003	ARGENTHAL	-	-	14	4	66	18	60	16	72	20	156	42	1941	33,8
004	BAD SALZIG	1	-	97	9	295	27	335	31	177	16	193	18	4698	75,1
005	BADENHARD	-	-	2	6	1	3	2	6	7	20	23	66	216	3,5
006	BAERENBACH	-	-	7	7	24	22	18	17	11	10	47	44	540	9,1
007	BELG	-	-	3	7	3	7	8	18	5	11	26	58	259	4,4
008	BELGWEILER	-	-	3	5	10	16	11	18	4	7	33	54	343	4,9
009	BELL(HUNSRUECK)	-	-	3	3	6	6	25	24	14	13	57	54	600	8,9
010	BELTHEIM	1	1	13	7	25	13	37	19	39	20	85	43	1026	16,8
011	BENZWEILER	-	-	-	-	3	8	8	22	4	11	21	58	200	3,2
012	BERGENHAUSEN	-	-	-	-	2	7	5	17	4	13	19	63	190	3,6
014	BICKENBACH	-	-	1	1	4	4	15	16	26	27	49	52	542	9,8
015	BIEBERN	-	-	4	6	1	1	8	12	10	15	44	66	390	6,9
016	BIRKHEIM	-	-	3	10	1	3	6	19	3	10	18	58	165	2,9
017	BOPPARD,STADT	18	1	174	7	707	27	822	31	410	15	528	20	11586	192,5
018	BRAUNSHORN	-	-	2	3	7	11	19	31	10	16	24	39	327	5,9
020	BUBACH	-	-	-	-	3	5	6	10	11	19	39	66	355	6,1
021	BUCH	-	-	8	4	23	10	45	20	46	21	101	45	1218	19,8
022	BUCHHOLZ	1	-	14	3	89	21	115	28	85	20	111	27	1930	34,0
023	BUDENBACH	-	-	-	-	2	6	3	9	4	11	26	74	223	4,1
024	BUECHENBEUREN	1	-	16	5	61	20	75	25	52	17	96	32	1456	27,5
025	CAMSCHIED	-	-	6	4	27	20	28	21	35	26	39	29	651	10,8
026	CELLHOFEN	-	-	3	4	8	10	13	16	23	28	35	43	439	6,9
027	DICHTELBACH	-	-	2	2	14	12	28	23	23	19	54	45	626	10,5
028	DICKENSCHIED	-	-	-	-	16	13	17	14	13	10	79	63	739	14,1
029	DILL	1	2	4	6	4	6	5	8	12	19	36	58	357	6,1
030	DILLENDORF	-	-	-	-	3	2	35	21	41	25	86	52	919	14,5
031	DOERTH	-	-	-	-	12	12	24	25	24	25	37	38	505	8,3
032	CORWEILER	1	1	4	6	11	16	9	13	7	10	35	52	368	6,5
033	DUDENROTH	-	-	1	4	3	12	4	15	4	15	14	54	142	2,3
034	EBSCHIED	-	-	1	2	5	11	5	11	6	13	30	64	273	4,1
035	ELLERN(HUNSRUECK)	1	1	5	3	24	14	28	17	23	14	87	52	933	15,7
036	EMMELSHAUSEN	6	1	48	6	138	16	309	37	173	21	169	20	3798	69,6
037	ERBACH	-	-	1	2	10	18	13	24	8	15	23	42	279	4,8

1) Nur Wohn- und Schlafräume mit 6 und mehr qm Fläche sowie alle Küchen und gewerbl. genutzten Räume in der Wohnung.

REGIERUNGSBEZIRK KOBLENZ

Wohnungen ohne solche in Wochenend- und Ferienhäusern						Bewohnte Wohnungen ohne Zweit- und von Angehörigen ausländischer Streitkräfte gemietete Wohnungen								Schlüssel-Nr.
ausgestattet			beheizt durch			insgesamt			davon					
mit Bad und WC		ohne Bad, mit WC in der Wohnung	Sammelheizung	Einzel- oder Mehrraum-öfen für		Zahl	Räume ¹⁾ je Person	Wohnfläche je Person in qm	Eigentümerwohnungen			Mietwohnungen		
mit	ohne			Öl, Gas, Strom	Holz, Kohle, Torf				Zahl	% v. Sp. 74	dar. öffentlich gefördert	Zahl	dar. öffentlich gefördert	
68	69	70	71	72	73	74	75	76	77	78	79	80	81	
														139
29	37	13	32	3	63	97	1,4	25,5	81	84	1	16	-	098
20	6	5	23	4	23	42	1,5	33,6	36	86	1	6	-	099
13	58	25	14	38	57	108	1,4	28,0	84	78	-	24	-	100
35	82	25	37	38	92	166	1,3	23,3	122	73	12	44	3	101
32	43	15	39	8	51	95	1,2	21,6	74	78	12	21	-	102
197	154	69	226	83	187	489	1,6	27,5	348	71	30	141	6	103
71	62	26	85	27	93	193	1,4	25,5	143	74	6	50	3	104
10	25	5	10	11	35	54	1,4	24,3	46	85	2	8	1	105
21	31	11	22	17	35	67	1,4	24,2	56	84	6	11	-	106
96	92	21	100	64	91	244	1,7	31,2	159	65	18	85	7	107
17	76	19	19	35	88	135	1,3	21,9	119	88	1	16	-	108
3	11	5	4	3	26	33	1,1	21,7	30	91	-	3	-	109
6	21	5	6	16	39	60	1,3	22,5	46	77	7	14	-	110
562	711	116	608	343	645	1511	1,4	25,3	714	47	123	797	369	111
57	107	38	64	52	113	209	1,3	25,1	160	77	7	49	3	112
22	54	7	26	30	59	113	1,4	25,7	87	77	8	26	1	113
21	30	4	24	13	38	74	1,3	24,3	66	89	3	8	1	114
42	55	19	48	19	90	151	1,4	24,8	122	81	8	29	3	115
15	15	4	17	11	12	40	1,3	28,0	28	70	-	12	-	116
16	50	8	16	18	46	79	1,1	19,4	65	82	1	14	2	117
19	34	10	20	9	53	80	1,4	23,7	70	88	3	10	1	118
2	15	10	2	11	24	33	1,2	19,8	31	94	3	2	1	119
6156	8923	2443	6810	4752	10568	21350	1,4	24,1	15023	70	1297	6327	851	
														140
12	50	7	15	25	69	104	1,4	23,6	94	90	6	10	-	001
5	27	4	5	12	27	44	1,5	22,8	41	93	-	3	-	002
92	157	37	96	86	186	360	1,4	24,3	250	69	37	110	9	003
263	404	51	291	288	519	1064	1,5	23,8	539	51	45	525	12	004
16	11	1	16	3	16	35	1,3	21,4	29	83	2	6	-	005
14	42	6	15	49	43	95	1,3	21,6	68	72	9	27	-	006
4	14	3	4	15	26	41	1,2	21,3	32	78	2	9	1	007
3	15	4	3	29	29	61	1,4	20,7	50	82	2	11	-	008
25	26	6	29	17	59	97	1,4	21,1	69	71	-	28	3	009
34	83	9	36	57	107	191	1,4	22,3	142	74	10	49	2	010
3	14	4	4	19	13	35	1,2	19,4	32	91	-	3	-	011
8	9	1	8	9	13	29	1,3	24,3	26	90	1	3	-	012
13	25	3	16	13	66	90	1,3	24,4	75	83	1	15	4	014
5	29	6	5	14	48	66	1,4	24,1	57	86	4	9	-	015
7	11	2	8	4	19	31	1,4	25,5	25	81	1	6	-	016
810	766	364	960	703	996	2572	1,5	25,6	1137	44	138	1435	112	017
17	30	7	17	16	29	55	1,4	25,9	49	89	2	6	-	018
13	31	1	14	10	35	54	1,1	20,2	44	81	1	10	-	020
58	77	25	62	54	107	197	1,5	24,5	155	79	2	42	-	021
202	130	42	211	79	125	391	1,4	24,7	244	62	17	147	6	022
8	17	3	8	11	16	34	1,3	24,5	29	85	3	5	-	023
119	145	16	127	123	51	223	1,4	26,6	130	58	26	93	5	024
28	40	12	31	37	67	135	1,3	21,4	104	77	2	31	1	025
21	28	12	24	17	41	82	1,2	19,2	68	83	2	14	1	026
7	66	17	8	30	83	118	1,4	23,7	99	84	2	19	-	027
12	55	5	13	41	71	121	1,3	25,7	103	85	2	18	1	028
7	12	1	8	31	23	57	1,3	23,4	46	81	-	11	-	029
113	29	5	115	22	28	79	1,7	27,2	65	82	4	14	1	030
24	48	4	24	14	59	93	1,3	21,7	83	89	3	10	-	031
23	25	5	26	16	25	57	1,5	25,3	48	84	-	9	-	032
5	8	1	7	18	1	25	1,4	22,6	22	88	4	3	1	033
8	22	5	9	14	24	45	1,4	21,1	35	78	-	10	1	034
30	94	22	32	57	79	159	1,5	24,9	115	72	7	44	12	035
475	240	47	501	148	194	818	1,4	25,7	342	42	44	476	51	036
5	26	3	5	13	37	53	1,4	23,6	40	75	-	13	-	037

REGIERUNGSBEZIRK KOBLENZ

Schlüssel-Nr.	Gemeinde	Bewohnte Mietwohnungen 1) mit Mietangaben in Wohngebäuden						Zweitwohnungen		Wohngelegenheiten 2)			
		insgesamt		in Gebäuden, die errichtet wurden				insgesamt	dar. in Wochenend- und Ferienhäusern mit 50 und mehr qm	insgesamt	und zwar		
		Zahl	Miete DM je qm	bis 1948		1949 oder später					mit Bad, WC in der Wohngelegenheit	in Wohngebäuden	
				Wohnungen	Miete DM je qm	Wohnungen	Miete DM je qm					insgesamt	bis 1948 errichtet
82	83	84	85	86	87	88	89	90	91	92	93		

139 NOCH LKR. OBERWESTERWALDKREIS

098	STEIN-NEUKIRCH	1	-	-	-	-	-
099	STEIN-WINGERT	5	-	3	2	-	-
100	STOCKHAUSEN-ILLFURTH	13	1,31	10	1,11	.	.	1	-	-	-	-	-
101	STOCKUM-PUESCHEN	35	1,54	20	1,51	15	1,58	-	-	4	2	-	-
102	STREITHAUSEN	1	-	1	1	1	-
103	UNNAU	77	1,93	44	1,67	33	2,29	2	-	8	4	3	-
104	WAHLROD	33	1,92	21	1,61	12	2,33	7	-	4	-	3	3
105	WALGANCSHAIN	-	-	2	2	1	-
106	WALDMUEHLEN	6	1	2	2	-	-
107	WALLMEROG	56	1,78	44	1,61	12	2,28	7	5	2	-	2	2
108	WEIDENHAHN	3	-	7	-	3	3
109	WELKENBACH	-	-	2	1	-	-
110	WELTERSBUERG	-	-	2	1	2	1
111	WESTERBURG,STADT	583	2,35	140	1,85	443	2,48	18	3	28	15	11	7
112	WESTERNICHE	28	1,85	11	1,74	17	1,89	19	11	7	3	2	1
113	WIED	19	2,03	15	2,03	.	.	1	-	3	2	2	2
114	WILLINGEN	1	-	-	-	-	-
115	WILLMENROD	19	1,75	15	1,73	.	.	5	2	2	2	2	-
116	WINKELBACH	-	-	-	-	-	-
117	WINNEN	1	-	2	-	1	1
118	ZEHNHAEUSEN B.RENNEROD	2	-	1	1	-	-
119	ZEHNHAEUSEN B.WALLMEROG	-	-	-	-	-	-
I N S G E S A M T		3750	2,03	1792	1,68	1958	2,31	384	98	488	152	276	176

140 LKR. RHEIN-HUNSRUECK-KREIS

001	ALTERKUELZ	1	-	1	-	-	-
002	ALTWEIDELBACH	-	-	-	-	-	-
003	ARGENTHAL	67	1,79	31	1,55	36	1,99	3	-	6	-	3	3
004	BAD SALZIG	366	2,12	179	1,67	187	2,43	11	-	20	8	17	8
005	BADENHARD	3	3	9	6	-	-
006	BAERENBACH	19	1,40	10	1,57	.	.	-	-	1	1	1	-
007	BELG	-	-	-	-	-	-
008	BELGWEILER	-	-	-	-	-	-
009	BELL(HUNSRUECK)	21	1,37	15	1,13	.	.	-	-	3	1	1	1
010	BELTHEIM	14	1,63	5	3	6	-	1	1
011	BENZWEILER	-	-	1	1	-	-
012	BERGENHAUSEN	-	-	-	-	-	-
014	BICKENBACH	12	1,18	4	-	1	-	-	-
015	BIEBERN	1	-	1	1	1	-
016	BIRKHEIM	-	-	1	-	-	-
017	BOPPARD,STADT	1082	2,15	744	1,87	338	2,72	40	1	91	18	60	51
018	BRAUNSHORN	5	1	2	1	1	1
020	BUBACH	2	-	3	-	-	-
021	BUCH	20	1,91	11	1,30	.	.	3	1	6	2	1	-
022	BUCHHOLZ	107	2,70	14	2,12	93	2,77	9	2	11	4	8	2
023	BUDENBACH	2	1	-	-	-	-
024	BUECHENBEUREN	65	1,75	21	1,36	44	1,97	-	-	3	1	1	1
025	DAMSCHEID	14	1,45	1	1	3	-	2	2
026	DELLHOFEN	12	1,45	11	1,45	.	.	-	-	-	-	-	-
027	DICHTELBACH	1	-	5	-	2	2
028	DICKENSCHIED	15	1,18	1	-	2	-	-	-
029	DILL	1	-	1	-	1	1
030	DILLENDRF	11	4	3	2	2	-
031	DOERTH	2	-	-	-	-	-
032	DORWEILER	15	5	9	2	2	2
033	DUDENROTH	1	1	-	-	-	-
034	EBSCHIED	-	-	-	-	-	-
035	ELLERN(HUNSRUECK)	36	1,42	21	1,38	15	1,48	3	-	3	-	2	2
036	EMMELSHAUSEN	375	2,32	42	1,84	333	2,38	12	-	18	7	8	-
037	ERBACH	2	1	3	-	2	2

1) Ohne Dienst-, Werkwohnungen, ohne Wohnungen von Altenteilern und sonstigen Wohnungsnutzern sowie ohne Zweitwohnungen und ohne Wohnungen, die von Angehörigen ausländischer Wohnparteien in Zweitwohnungen bzw. Zweitwohngelegenheiten.

REGIERUNGSBEZIRK KOBLENZ

Wohnparteien 3) in Wohnungen und Wohngelegenheiten		Einpersonen- wohnparteien		Mehrpersonen- wohnparteien		Eigentümer		Mieter		Untermieter		Wohnparteien 3) in Wohnungen		Schlüs- sel- Nr.
insgesamt	Personen	insgesamt	dar. allein wohnend	insgesamt	Personen	insgesamt	Personen	insgesamt	Personen	insgesamt	dar. Ein- personen- wohn- parteien	insgesamt	Personen	
94	95	96	97	98	99	100	101	102	103	104	105	106	107	
														139
100	348	13	12	87	335	81	297	16	45	3	1	100	348	098
42	167	6	6	36	161	36	157	6	10	-	-	42	167	099
108	376	18	18	90	358	84	309	24	67	-	-	108	376	100
167	642	12	12	155	630	122	518	44	120	1	-	167	642	101
96	433	4	4	92	429	74	356	22	77	-	-	96	433	102
496	1586	59	59	437	1527	350	1212	144	367	2	-	491	1572	103
197	702	25	25	172	677	143	556	54	146	-	-	193	696	104
56	200	9	9	47	191	47	176	9	24	-	-	54	194	105
67	253	9	9	58	244	56	228	11	25	-	-	67	253	106
249	796	31	31	218	765	160	561	86	227	3	-	247	789	107
142	599	6	6	136	593	121	542	21	57	-	-	135	587	108
35	167	1	1	34	166	32	159	3	8	-	-	33	161	109
62	212	8	8	54	204	47	164	15	48	-	-	60	210	110
1558	4904	235	207	1323	4669	718	2439	811	2427	29	24	1540	4853	111
212	727	21	21	191	706	161	611	50	114	1	-	210	724	112
115	421	10	10	105	411	87	348	28	73	-	-	113	417	113
74	328	4	4	70	324	66	304	8	24	-	-	74	328	114
154	552	11	10	143	541	122	470	31	80	1	-	152	549	115
40	164	1	1	39	163	28	122	12	42	-	-	40	164	116
81	345	6	6	75	339	66	285	15	60	-	-	79	342	117
80	301	8	8	72	293	70	271	10	30	-	-	80	301	118
33	137	1	1	32	136	31	131	2	6	-	-	33	137	119
21886	76835	2493	2335	19393	74342	15098	58253	6596	18269	192	128	21540	76091	
														140
104	464	8	8	96	456	94	429	10	35	-	-	104	464	001
44	193	2	2	42	191	41	185	3	8	-	-	44	193	002
367	1367	37	36	330	1330	250	1030	114	329	3	1	363	1358	003
1087	3103	215	209	872	2888	541	1728	539	1359	7	4	1071	3076	004
35	167	5	5	30	162	29	153	6	14	-	-	35	167	005
99	389	13	10	86	376	69	318	27	67	3	2	98	388	006
41	200	5	5	36	195	32	172	9	28	-	-	41	200	007
61	241	7	7	54	234	50	216	11	25	-	-	61	241	008
99	404	10	10	89	394	69	321	30	83	-	-	97	401	009
197	734	18	16	179	716	143	593	52	139	2	2	193	725	010
35	163	-	-	35	163	32	155	3	8	-	-	35	163	011
29	145	1	1	28	144	26	135	3	10	-	-	29	145	012
90	384	9	9	81	375	75	346	15	38	-	-	90	384	014
68	284	6	6	62	278	58	260	9	21	1	-	67	282	015
31	115	4	4	27	111	25	102	6	13	-	-	31	115	016
2810	7475	808	636	2002	6667	1155	3510	1491	3771	164	145	2733	7316	017
55	211	4	4	51	207	49	191	6	20	-	-	55	211	018
58	289	4	2	54	285	44	250	10	33	4	2	58	289	020
201	736	20	19	181	716	158	609	42	126	1	1	198	726	021
399	1309	43	40	356	1266	247	896	150	411	2	2	393	1296	022
34	169	1	1	33	168	29	148	5	21	-	-	34	169	023
231	808	32	28	199	776	130	525	96	277	5	4	228	800	024
137	513	14	14	123	499	105	431	32	82	-	-	135	509	025
83	361	7	7	76	354	68	316	14	42	1	-	83	361	026
119	439	14	14	105	425	99	380	20	59	-	-	118	437	027
123	543	8	8	115	535	105	497	18	46	-	-	121	539	028
58	249	11	11	47	238	46	222	12	27	-	-	57	248	029
82	269	6	4	76	263	66	230	15	38	1	1	80	266	030
94	376	5	5	89	371	83	344	10	28	1	-	94	376	031
61	235	9	9	52	226	49	210	12	25	-	-	57	230	032
25	100	3	3	22	97	22	95	3	5	-	-	25	100	033
45	189	1	1	44	188	35	150	10	39	-	-	45	189	034
163	619	15	15	148	604	115	475	47	142	1	-	160	606	035
845	2690	130	119	715	2560	345	1368	489	1306	11	7	829	2651	036
55	203	7	7	48	196	40	168	15	35	-	-	53	200	037

discher Streikkräfte privatrechtlich gemietet sind. - 2) Einschl. solcher in Wochenend- und Ferienhäusern. - 3) Ohne Wohnparteien von Angehörigen ausländischer Streikkräfte und ohne

Schlüssel-Nr.	Gemeinde	Wohngebäude ohne Wochenend- und Ferienhäuser			Wochenend- und Ferienhäuser		Sonstige Gebäude mit Wohnungen			Unterkünfte		
		Gebäude	Wohnungen		mit 50 oder mehr qm Wohnfläche	unter 50 qm Wohnfläche	Gebäude	Wohnungen		Unterkünfte	Wohngelegenheiten	
			insgesamt	darin Personen				insgesamt	darin Personen		insgesamt	darin Personen
1	2	3	4	5	6	7	8	9	10	11		

140 NOCH LKR. RHEIN-HUNS RUECK-KREIS

038	FRANKWEILER	59	71	295	-	1	-	-	-	-	-	-
039	FRONHOFEN	44	57	201	-	-	-	-	-	-	-	-
040	GEHLWEILER	62	68	300	-	-	1	1	2	-	-	-
041	GEMUENDEN	266	323	974	1	1	8	11	27	1	1	3
042	GOEDENROTH	89	101	431	-	1	2	3	12	-	-	-
043	GCNDERSHAUSEN	265	310	1141	1	1	-	-	-	-	-	-
044	HAHN	55	63	234	-	-	-	-	-	-	-	-
045	HALSEN BACH	199	246	882	-	-	6	14	58	-	-	-
046	HASSELBACH	41	52	194	-	-	-	-	-	-	-	-
047	HAUSBAY	42	43	203	-	-	1	1	-	-	-	-
048	HECKEN	31	34	147	-	1	-	-	-	-	-	-
049	HEINZENBACH	57	62	315	-	-	-	-	-	-	-	-
050	HENAU	49	53	228	1	-	2	2	2	-	-	-
051	HERSCHWIESEN	63	73	279	-	-	-	-	-	-	-	-
052	HEYWEILER	50	54	191	1	3	-	-	-	-	-	-
053	HIRSCHFELD(HUNS RUECK)	80	105	342	1	2	5	7	8	-	-	-
054	HIRZENACH	129	198	581	-	-	2	2	8	-	-	-
*055	HOLLNICH	49	57	201	-	-	-	-	-	-	-	-
056	HOLZBACH	88	110	470	2	3	1	1	3	-	-	-
057	HOLZFELD	80	102	339	10	3	-	-	-	-	-	-
058	HORN	60	67	305	-	-	1	2	5	-	-	-
059	HUNDHEIM	32	33	144	1	-	1	2	6	-	-	-
060	HUNGENROTH	32	34	168	-	-	1	1	3	-	-	-
062	KAPPEL	110	136	522	-	-	3	4	7	1	2	-
063	KARBACH	100	117	478	-	-	-	-	-	-	-	-
064	KASTELLAUN,STADT	551	973	2940	-	3	41	67	179	3	6	16
065	KEIDELHEIM	31	37	164	-	-	-	-	-	-	-	-
067	KIRCHBERG HUNSR.,STADT	516	824	2480	-	-	39	69	187	3	3	17
068	KISSELBACH	107	116	560	-	1	1	1	4	-	-	-
069	KLEINWEIDELBACH	14	15	52	1	1	-	-	-	-	-	-
070	KLCSTERKUMBD	55	56	269	1	-	-	-	-	-	-	-
071	KLUDENBACH	26	28	130	-	1	-	-	-	-	-	-
073	KORWEILER	29	32	124	1	-	-	-	-	-	-	-
074	KRASTEL	45	46	203	2	-	-	-	-	-	-	-
075	KRATZENBURG	71	81	293	1	2	-	-	-	-	-	-
076	KUELZ(HUNS RUECK)	84	99	451	-	1	3	3	9	-	-	-
077	KUEMBDCHEN	58	60	268	-	-	-	-	-	-	-	-
078	LANGSCHEID	51	51	239	-	-	-	-	-	-	-	-
079	LAUBACH	90	100	395	1	-	1	1	3	-	-	-
080	LAUDERT	70	75	353	2	-	-	-	-	-	-	-
081	LAUFERSWEILER	229	289	983	-	-	3	7	12	-	-	-
082	LAUTZENHAUSEN	62	93	273	-	-	9	13	39	2	2	3
083	LEIDENECK	57	60	258	-	1	-	-	-	-	-	-
084	LEININGEN-LAMSCHIED	116	151	575	1	-	1	2	4	-	-	-
085	LIEBSHAUSEN	88	113	397	2	-	-	-	-	-	-	-
086	LINDENSCHIED	52	55	284	-	-	1	2	2	-	-	-
087	LINGERHAHN	82	96	355	-	-	2	3	5	-	-	-
089	MAITSBORN	25	25	117	-	1	-	-	-	-	-	-
090	MAITZBERN	28	31	119	1	-	-	-	-	-	-	-
091	MANNEBACH	29	32	143	-	-	-	-	-	-	-	-
092	MENGERSCHEID	194	215	836	2	-	2	2	8	-	-	-
093	MERMUTH	52	57	234	5	1	-	-	-	-	-	-
094	METZENHAUSEN	26	27	148	-	-	-	-	-	-	-	-
095	MICHEL BACH	37	40	178	-	-	1	1	2	-	-	-
096	MOERSCHBACH	64	65	297	-	1	-	-	-	-	-	-
097	MOERZ	32	36	131	-	-	-	-	-	-	-	-
098	MUEHLPPAD	18	18	104	-	-	-	-	-	-	-	-
099	MUTTERSCHIED	78	116	411	-	-	-	-	-	-	-	-
100	NANNHAUSEN	52	57	260	-	-	1	2	8	1	2	3
101	NEUERKIRCH	54	60	258	-	-	1	2	11	-	-	-
102	NEY	73	85	322	-	-	1	1	4	-	-	-
103	NICKWEILER	24	25	146	-	1	-	-	-	-	-	-
104	NIEDERBURG	139	149	641	-	-	1	1	4	-	-	-
105	NIEDER KOSTENZ	43	59	209	-	-	-	-	-	-	-	-
106	NIEDERKUMBD	38	47	206	1	-	-	-	-	-	-	-

1) Anschluß nur für Schmutzwasser, Fäkalienabfuhr, Ableitung ohne Kläranlage in Graben oder Bach oder keine Fäkalienabfuhr oder -ableitung.

Wohngebäude ohne Wochenend- und Ferienhäuser																	Schlüssel-Nr.	
nach Art der Wasserversorgung									nach Art der Fäkalien- und Schmutzwasserbeseitigung									
Anschluß an Wassernetz			Eigene Wasserversorgungsanlage			Sonstige oder keine Wasserversorgung im Gebäude			Anschluß an Kanalisation für Fäkalien mit oder ohne Schmutzwasser			Hauskläranlage			Sonstige Fäkalien- und Schmutzwasserbeseitigung 1)			
Gebäude	Wohnungen		Gebäude	Wohnungen		Gebäude	Wohnungen		Gebäude	Wohnungen		Gebäude	Wohnungen		Gebäude	Wohnungen		
	Zahl	% v. Sp.2		Zahl	% v. Sp.2		Zahl	% v. Sp.2		Zahl	% v. Sp.2		Zahl	% v. Sp.2		Zahl	% v. Sp.2	Zahl
12	13	14	15	16	17	18	19	20	21	22	23	24	25	26	27	28	29	
59	71	100	-	-	-	-	-	-	1	1	1	58	70	99	-	-	-	038
44	57	100	-	-	-	-	-	-	39	50	88	-	-	-	5	7	12	039
61	66	97	1	2	3	-	-	-	11	13	19	9	10	15	42	45	66	040
260	317	98	5	5	2	1	1	-	92	114	35	93	118	37	81	91	28	041
89	101	100	-	-	-	-	-	-	36	40	40	34	39	39	19	22	22	042
262	307	99	2	2	1	1	1	-	247	290	94	3	3	1	15	17	5	043
55	63	100	-	-	-	-	-	-	-	-	-	33	40	63	22	23	37	044
197	244	99	1	1	-	1	1	-	142	188	76	53	53	22	4	5	2	045
41	52	100	-	-	-	-	-	-	1	1	2	6	8	15	34	43	83	046
42	43	100	-	-	-	-	-	-	-	-	-	12	13	30	30	30	70	047
30	33	97	-	-	-	1	1	3	30	33	97	-	-	-	1	1	3	048
56	60	97	1	2	3	-	-	-	55	59	95	2	3	5	-	-	-	049
47	51	96	2	2	4	-	-	-	1	1	2	6	6	11	42	46	87	050
62	71	97	1	2	3	-	-	-	61	70	96	1	2	3	1	1	1	051
49	53	98	1	1	2	-	-	-	39	42	78	3	3	6	8	9	17	052
80	105	100	-	-	-	-	-	-	-	-	-	54	77	73	26	28	27	053
129	198	100	-	-	-	-	-	-	23	41	21	101	150	76	5	7	4	054
49	57	100	-	-	-	-	-	-	31	35	61	6	8	14	12	14	25	*055
88	110	100	-	-	-	-	-	-	65	81	74	20	26	24	3	3	3	056
80	102	100	-	-	-	-	-	-	1	2	2	10	13	13	69	87	85	057
60	67	100	-	-	-	-	-	-	52	59	88	-	-	-	8	8	12	058
32	33	100	-	-	-	-	-	-	31	32	97	-	-	-	1	1	3	059
32	34	100	-	-	-	-	-	-	-	-	-	2	3	9	30	31	91	060
110	136	100	-	-	-	-	-	-	97	120	88	7	10	7	6	6	4	062
100	117	100	-	-	-	-	-	-	79	94	80	13	13	11	8	10	9	063
550	972	100	1	1	-	-	-	-	518	926	95	15	22	2	18	25	3	064
31	37	100	-	-	-	-	-	-	31	37	100	-	-	-	-	-	-	065
514	822	100	1	1	-	1	1	-	459	734	89	36	65	8	21	25	3	067
105	112	97	2	4	3	-	-	-	100	107	92	3	5	4	4	4	3	068
14	15	100	-	-	-	-	-	-	1	1	7	2	2	13	11	12	80	069
53	54	96	2	2	4	-	-	-	52	53	95	1	1	2	2	2	4	070
26	28	100	-	-	-	-	-	-	8	8	29	6	7	25	12	13	46	071
29	32	100	-	-	-	-	-	-	-	-	-	-	-	-	29	32	100	073
45	46	100	-	-	-	-	-	-	-	-	-	3	3	7	42	43	93	074
70	80	99	1	1	1	-	-	-	60	70	86	8	8	10	3	3	4	075
84	99	100	-	-	-	-	-	-	5	7	7	17	24	24	62	68	69	076
56	58	97	2	2	3	-	-	-	44	46	77	7	7	12	7	7	12	077
50	50	98	1	1	2	-	-	-	10	10	20	30	30	59	11	11	22	078
90	100	100	-	-	-	-	-	-	87	97	97	3	3	3	-	-	-	079
70	75	100	-	-	-	-	-	-	55	59	79	8	8	11	7	8	11	080
228	288	100	-	-	-	1	1	-	184	236	82	30	36	12	15	17	6	081
62	93	100	-	-	-	-	-	-	23	32	34	34	56	60	5	5	5	082
57	60	100	-	-	-	-	-	-	9	9	15	6	8	13	42	43	72	083
115	150	99	1	1	1	-	-	-	77	101	67	18	25	17	21	25	17	084
87	112	99	1	1	1	-	-	-	64	84	74	4	5	4	20	24	21	085
52	55	100	-	-	-	-	-	-	20	22	40	23	24	44	9	9	16	086
82	96	100	-	-	-	-	-	-	75	89	93	5	5	5	2	2	2	087
24	24	96	1	1	4	-	-	-	22	22	88	3	3	12	-	-	-	089
28	31	100	-	-	-	-	-	-	-	-	-	4	4	13	24	27	87	090
28	31	97	1	1	3	-	-	-	1	1	3	1	2	6	27	29	91	091
189	210	98	3	3	1	2	2	1	138	153	71	14	15	7	42	47	22	092
51	54	95	1	3	5	-	-	-	52	57	100	-	-	-	-	-	-	093
26	27	100	-	-	-	-	-	-	8	9	33	2	2	7	16	16	59	094
37	40	100	-	-	-	-	-	-	11	13	33	-	-	-	26	27	68	095
64	65	100	-	-	-	-	-	-	56	57	88	1	1	2	7	7	11	096
31	35	97	-	-	-	1	1	3	2	3	8	5	6	17	25	27	75	097
17	17	94	1	1	6	-	-	-	16	16	89	-	-	-	2	2	11	098
76	114	98	1	1	1	1	1	1	63	98	84	-	-	-	15	18	16	099
46	49	86	5	7	12	1	1	2	1	1	2	13	15	26	38	41	72	100
54	60	100	-	-	-	-	-	-	3	3	5	11	15	25	40	42	70	101
71	83	98	2	2	2	-	-	-	63	73	86	5	6	7	5	6	7	102
23	24	96	-	-	-	1	1	4	-	-	-	8	9	36	16	16	64	103
136	146	98	1	1	1	2	2	1	44	47	32	70	76	51	25	26	17	104
42	58	98	1	1	2	-	-	-	41	57	97	2	2	3	-	-	-	105
34	40	85	3	6	13	1	1	2	9	13	28	18	23	49	11	11	23	106

140

REGIERUNGSBEZIRK KOBLENZ

Schlüssel-Nr.	Gemeinde	Wohngebäude ohne Wochenend- und Ferienhäuser							Von den Gebäuden (Sp. 1 und 6) sind Gebäude mit Eigentumswohnungen		
		nach Art der Gebäude					errichtet . . .			Gebäude	darin Wohnungen
		Nichtlandwirtschaftliche Wohngebäude				Landwirtschaftliche Wohngebäude	bis 1900	1901 bis 1948	1949 oder später		
		mit einer Wohnung	mit zwei Wohnungen	mit drei oder mehr Wohnungen						34	
				Gebäude	Wohnungen	35	36	37	38		39

140 NOCH LKR. RHEIN-HUNSRUECK-KREIS

038	FRANKWEILER	13	4	3	10	39	35	7	17	-	-
039	FRONHOFEN	10	1	4	13	29	22	9	13	-	-
040	GEHLWEILER	24	3	1	3	34	34	14	14	-	-
041	GEUENDEN	185	33	9	28	39	115	60	91	-	-
042	GODENROTH	18	10	-	-	61	47	22	20	-	-
043	GONDRSHAUSEN	169	33	4	12	59	105	83	77	-	-
044	HAHN	14	3	-	-	38	31	7	17	-	-
045	HALSENBACH	114	37	2	7	46	81	38	80	-	-
046	HASSELBACH	7	9	1	3	24	23	11	7	-	-
047	HAUSBAY	18	1	-	-	23	19	9	14	-	-
048	HECKEN	8	1	-	-	22	20	6	5	-	-
049	HEINZENBACH	21	3	-	-	33	26	12	19	-	-
050	HENAU	21	4	-	-	24	31	10	8	-	-
051	HERSCHWIESEN	21	3	1	3	38	32	22	9	-	-
052	HEYWEILER	19	3	-	-	28	25	9	16	-	-
053	HIRSCHFELD (HUNSRUECK)	28	19	1	3	32	30	22	28	-	-
054	HIRZENACH	62	45	9	27	13	79	23	27	-	-
*055	HOLLNICH	18	6	-	-	25	31	12	6	-	-
056	HOLZBACH	22	13	2	9	51	46	23	19	-	-
057	HOLZFELD	48	14	2	6	16	43	15	22	-	-
058	HORN	17	2	2	6	39	35	17	8	-	-
059	HUNDHEIM	7	1	-	-	24	24	4	4	-	-
060	HUNGENROTH	19	1	-	-	12	14	9	9	-	-
062	KAPPEL	46	8	4	15	52	52	24	34	-	-
063	KARBACH	45	13	-	-	42	49	26	25	-	-
064	KASTELLAUN, STADT	300	141	102	381	8	170	102	279	1	3
065	KEIDELHEIM	9	3	1	4	18	19	4	8	-	-
067	KIRCHBERG HUNSR., STADT	260	140	61	224	55	171	98	247	1	3
068	KISSELBACH	33	7	-	-	67	56	24	27	-	-
069	KLEINWEIDELBACH	9	1	-	-	4	13	1	-	-	-
070	KLCSTERKUMBD	23	1	-	-	31	39	5	11	-	-
071	KLUDENBACH	4	2	-	-	20	11	7	8	-	-
073	KORWEILER	7	2	-	-	20	19	7	3	-	-
074	KRASTEL	11	1	-	-	33	28	11	6	-	-
075	KRATZENBURG	46	7	1	3	17	29	14	28	-	-
076	KUELZ (HUNSRUECK)	29	11	1	3	43	46	17	21	-	-
077	KUEMBOCHEN	30	2	-	-	26	29	2	27	-	-
078	LANGSCHEID	23	-	-	-	28	25	10	16	-	-
079	LAUBACH	30	9	-	-	51	62	13	15	-	-
080	LAUDERT	29	3	1	3	37	40	8	22	-	-
081	LAUFERSWEILER	148	37	7	23	37	90	38	101	-	-
082	LAUTZENHAUSEN	22	12	6	20	22	35	4	23	-	-
083	LEIDENECK	21	1	1	3	34	33	12	12	-	-
084	LEININGEN-LAMSCHEID	63	17	6	21	30	56	30	30	1	5
085	LIEBSHAUSEN	34	15	3	9	36	51	21	16	1	3
086	LINDENSCHIED	25	1	-	-	26	25	15	12	-	-
087	LINGERHAHN	33	11	1	3	37	48	19	15	-	-
089	MAISBORN	13	-	-	-	12	10	10	5	-	-
090	MAITZBOERN	8	2	-	-	18	15	7	6	-	-
091	MANNEBACH	8	2	-	-	19	19	4	6	-	-
092	MENGERSCHIED	128	18	1	3	47	85	43	66	-	-
093	MERMUTH	29	1	2	6	20	25	10	17	-	-
094	METZENHAUSEN	6	1	-	-	19	8	11	7	-	-
095	MICHELBACH	11	3	-	-	23	27	4	6	-	-
096	MOERSCHBACH	25	1	-	-	38	52	7	5	-	-
097	MOERZ	16	3	-	-	13	20	5	7	-	-
098	MUEHLPFAD	4	-	-	-	14	12	3	3	-	-
099	MUTTERSCHIED	37	15	5	26	21	51	9	18	-	-
100	NANNHAUSEN	24	4	-	-	24	37	10	5	1	2
101	NEUERKIRCH	21	5	-	-	28	27	11	16	-	-
102	NEY	29	8	1	3	35	37	24	12	-	-
103	NICKWEILER	5	1	-	-	18	16	4	4	-	-
104	NIEDERBURG	66	8	1	3	64	53	44	42	-	-
105	NIEDER KOSTENZ	9	5	4	12	25	26	3	14	-	-
106	NIEDERKUMBD	7	1	2	7	28	22	8	8	-	-

REGIERUNGSBEZIRK KOBLENZ

Gesamtwohnungsbestand am			Wohnungen ohne solche in Wochenend- und Ferienhäusern										Schlüssel-Nr.	
			insgesamt	darunter öffentlich gefördert		nach Baualter der Gebäude								
						bis 1900		1901 bis 1918		1919 bis 1948		1949 oder später		
25.9.1956	6.6.1961	25.10.1968	Zahl	% v. Sp. 43	Zahl	% v. Sp. 43	Zahl	% v. Sp. 43	Zahl	% v. Sp. 43	Zahl	% v. Sp. 43	Zahl	% v. Sp. 43
40	41	42	43	44	45	46	47	48	49	50	51	52	53	
														140
57	58	71	71	1	1	38	54	2	3	5	7	26	37	038
45	48	57	57	5	9	24	42	4	7	6	11	23	40	039
63	69	69	69	4	6	36	52	5	7	11	16	17	25	040
286	319	335	334	27	8	142	43	17	5	63	19	112	34	041
93	107	104	104	3	3	53	51	11	11	15	14	25	24	042
252	303	311	310	21	7	119	38	42	14	50	16	99	32	043
57	60	63	63	3	5	33	52	-	-	8	13	22	35	044
157	185	260	260	23	9	90	35	24	9	24	9	122	47	045
38	48	52	52	-	-	29	56	7	13	5	10	11	21	046
40	43	44	44	-	-	19	43	4	9	5	11	16	36	047
32	31	34	34	-	-	21	62	5	15	1	3	7	21	048
61	64	62	62	2	3	29	47	3	5	9	15	21	34	049
50	54	56	55	1	2	35	64	6	11	5	9	9	16	050
65	71	73	73	2	3	37	51	10	14	16	22	10	14	051
53	53	55	54	4	7	27	50	2	4	8	15	17	31	052
76	84	113	112	8	7	35	31	6	5	23	21	48	43	053
146	204	200	200	11	6	116	58	18	9	23	12	43	22	054
54	55	57	57	1	2	34	60	5	9	11	19	7	12	*055
91	93	113	111	5	5	50	45	9	8	20	18	32	29	056
79	85	112	102	5	5	53	52	13	13	9	9	27	26	057
61	72	69	69	1	1	43	62	11	16	7	10	8	12	058
35	33	36	35	-	-	27	77	2	6	2	6	4	11	059
32	35	35	35	1	3	15	43	7	20	3	9	10	29	060
106	122	140	140	1	1	55	39	13	9	21	15	51	36	062
106	110	117	117	7	6	53	45	10	9	19	16	35	30	063
631	702	1040	1040	106	10	276	27	96	9	105	10	563	54	064
31	35	37	37	3	8	21	57	-	-	7	19	9	24	065
600	755	893	893	112	13	255	29	57	6	107	12	474	53	067
98	105	117	117	2	2	59	50	9	8	17	15	32	27	068
13	13	16	15	-	-	14	93	-	-	1	7	-	-	069
53	55	57	56	4	7	39	70	3	5	3	5	11	20	070
27	30	28	28	-	-	12	43	2	7	5	18	9	32	071
30	32	33	32	-	-	19	59	5	16	4	13	4	13	073
44	49	48	46	-	-	28	61	3	7	9	20	6	13	074
56	72	82	81	7	9	34	42	7	9	10	12	30	37	075
84	90	102	102	6	6	48	47	7	7	14	14	33	32	076
41	51	60	60	7	12	29	48	-	-	2	3	29	48	077
46	51	51	51	-	-	25	49	7	14	3	6	16	31	078
91	101	102	101	-	-	68	67	9	9	7	7	17	17	079
63	72	77	75	3	4	41	55	3	4	5	7	26	35	080
220	254	296	296	26	9	110	37	13	4	37	13	136	46	081
79	97	106	106	2	2	51	48	-	-	6	6	49	46	082
63	67	60	60	-	-	34	57	5	8	7	12	14	23	083
111	124	154	153	3	2	68	44	25	16	16	10	44	29	084
89	95	115	113	6	5	62	55	9	8	19	17	23	20	085
59	60	57	57	4	7	28	49	6	11	10	18	13	23	086
88	87	99	99	1	1	53	54	16	16	8	8	22	22	087
29	30	25	25	-	-	10	40	4	16	6	24	5	20	089
29	39	32	31	-	-	18	58	2	6	5	16	6	19	090
27	29	32	32	2	6	22	69	1	3	3	9	6	19	091
166	197	219	217	13	6	92	42	9	4	42	19	74	34	092
39	48	62	57	2	4	27	47	2	4	8	14	20	35	093
30	30	27	27	-	-	8	30	1	4	11	41	7	26	094
38	48	41	41	1	2	28	68	5	12	1	2	7	17	095
63	67	65	65	1	2	53	82	4	6	3	5	5	8	096
29	31	36	36	4	11	21	58	1	3	5	14	9	25	097
19	18	18	18	-	-	12	67	-	-	3	17	3	17	098
69	74	116	116	26	22	60	52	2	2	10	9	44	38	099
52	61	59	59	5	8	42	71	8	14	4	7	5	8	100
51	63	62	62	2	3	29	47	4	6	8	13	21	34	101
72	90	86	86	1	1	43	50	6	7	24	28	13	15	102
20	23	25	25	-	-	16	64	1	4	3	12	5	20	103
133	138	150	150	3	2	54	36	21	14	28	19	47	31	104
44	43	59	59	-	-	28	47	1	2	2	3	28	47	105
35	43	48	47	-	-	26	55	1	2	8	17	12	26	106

REGIERUNGSBEZIRK KOBLENZ

Schlüssel-Nr.	Gemeinde	Wohnungen ohne solche in Wochenend- und Ferienhäusern												Räume 1) insgesamt	Gesamtwohnfläche in 1000 qm
		nach Zahl der Räume 1)													
		1		2		3		4		5		6 oder mehr			
		Zahl	% v. Sp. 43	Zahl	% v. Sp. 43	Zahl	% v. Sp. 43	Zahl	% v. Sp. 43	Zahl	% v. Sp. 43	Zahl	% v. Sp. 43		
54	55	56	57	58	59	60	61	62	63	64	65	66	67		

140 NOCH LKR. RHEIN-HUNSRUECK-KREIS

038	FRANKWEILER	1	1	2	3	10	14	11	15	13	18	34	48	378	6,0
039	FRONHOFEN	-	-	-	-	7	12	9	16	8	14	33	58	331	5,8
040	GEHLWEILER	-	-	2	3	6	9	12	17	13	19	36	52	381	6,9
041	GEMUENDEN	-	-	8	2	58	17	68	20	80	24	120	36	1773	29,1
042	GOEDENROTH	-	-	3	3	7	7	15	14	21	20	58	56	603	12,0
043	GONDERSHAUSEN	-	-	4	1	44	14	60	19	68	22	134	43	1666	25,8
044	HAHN	-	-	2	3	4	6	8	13	17	27	32	51	358	6,8
045	HALSENBACH	-	-	12	5	22	8	65	25	70	27	91	35	1349	24,1
046	HASSELBACH	-	-	1	2	6	12	13	25	4	8	28	54	297	5,3
047	HAUSBAY	-	-	1	2	1	2	4	9	8	18	30	68	272	4,6
048	HECKEN	-	-	1	3	1	3	5	15	6	18	21	62	198	3,2
049	HEINZENBACH	-	-	3	5	6	10	4	6	9	15	40	65	383	6,2
050	HENAU	-	-	-	-	9	16	10	18	8	15	28	51	290	4,7
051	HERSCHWIESEN	-	-	3	4	6	8	17	23	18	25	29	40	370	6,0
052	HEYWEILER	-	-	3	6	5	9	6	11	5	9	35	65	327	5,1
053	HIRSCHFELD(HUNSRUECK)	-	-	6	5	11	10	27	24	18	16	50	45	594	10,8
054	HIRZENACH	-	-	16	8	51	26	58	29	37	19	38	19	882	12,9
*055	HOLLNICH	-	-	3	5	9	16	10	18	9	16	26	46	310	4,9
056	HCLZBACH	-	-	2	2	7	6	28	25	17	15	57	51	619	11,1
057	HOLZFELD	1	1	9	9	21	21	26	25	20	20	25	25	453	7,5
058	HORN	-	-	3	4	6	9	8	12	9	13	43	62	413	7,5
059	HUNDHEIM	-	-	-	-	2	6	3	9	8	23	22	63	224	3,4
060	HUNGENROTH	-	-	1	3	1	3	3	9	5	14	25	71	221	4,0
062	KAPPEL	-	-	2	1	18	13	31	22	9	6	80	57	840	13,6
063	KARBACH	-	-	6	5	15	13	15	13	30	26	51	44	599	9,2
064	KASTELLAUN, STADT	5	-	54	5	200	19	340	33	216	21	225	22	4817	82,2
065	KEIDELHEIM	-	-	2	5	2	5	2	5	6	16	25	68	238	4,0
067	KIRCHBERG HUNSR., STADT	3	-	43	5	171	19	258	29	164	18	254	28	4289	72,8
068	KISSELBACH	-	-	1	1	9	8	15	13	22	19	70	60	693	12,4
069	KLEINWEIDELBACH	-	-	1	7	3	20	1	7	2	13	8	53	80	1,2
070	KLOSTERKUMBD	-	-	-	-	-	-	-	-	10	18	46	82	397	7,2
071	KLUEDENBACH	-	-	-	-	2	7	4	14	1	4	21	75	182	3,3
073	KORWEILER	-	-	-	-	1	3	3	9	5	16	23	72	214	2,4
074	KRASTEL	-	-	1	2	-	-	3	7	9	20	33	72	290	5,4
075	KRATZENBURG	-	-	4	5	8	10	20	25	23	28	26	32	407	6,4
076	KUELZ(HUNSRUECK)	-	-	3	3	12	12	12	12	10	10	65	64	603	12,1
077	KUEMBOCHEN	-	-	-	-	1	2	4	7	7	12	48	80	401	7,0
078	LANGSCHEID	-	-	-	-	-	-	7	14	16	31	28	55	301	4,8
079	LAUBACH	-	-	-	-	10	10	13	13	21	21	57	56	601	10,4
080	LAUDERT	-	-	2	3	4	5	8	11	8	11	53	71	471	8,7
081	LAUFERSWEILER	5	2	18	6	46	16	57	19	59	20	111	38	1453	24,5
082	LAUTZENHAUSEN	-	-	7	7	19	18	27	25	14	13	39	37	540	9,3
083	LEIDENECK	1	2	-	-	2	3	6	10	13	22	38	63	374	6,1
084	LEININGEN-LAMSCHEID	-	-	6	4	18	12	33	22	26	17	70	46	827	13,1
085	LIEBSHAUSEN	-	-	9	8	20	18	19	17	28	25	37	33	540	9,1
086	LINDENSCHIED	-	-	2	4	2	4	7	12	11	19	35	61	347	5,4
087	LINGERHAHN	-	-	3	3	15	15	11	11	26	26	44	44	542	9,4
089	MAISBORN	-	-	-	-	1	4	2	8	5	20	17	68	178	3,2
090	MAITZBORN	-	-	1	3	4	13	1	3	4	13	21	68	192	3,0
091	MANNEBACH	-	-	1	3	2	6	4	13	4	13	21	66	205	2,9
092	MENGERSCHIED	-	-	5	2	33	15	36	17	42	19	101	47	1159	19,4
093	MERMUTH	-	-	-	-	7	12	6	11	4	7	40	70	361	7,6
094	METZENHAUSEN	-	-	-	-	-	-	2	7	4	15	21	78	180	2,8
095	MICHELBACH	-	-	2	5	2	5	4	10	5	12	28	68	242	3,9
096	MOERSCHBACH	-	-	1	2	-	-	4	6	15	23	45	69	405	6,9
097	MOERZ	-	-	2	6	5	14	6	17	10	28	13	36	190	2,9
098	MUEHLPFAD	-	-	-	-	-	-	-	-	5	28	13	72	119	1,9
099	MUTTERSCHIED	-	-	2	2	24	21	29	25	17	15	44	38	579	9,0
100	NANNHAUSEN	-	-	-	-	2	3	6	10	19	32	32	54	367	7,4
101	NEUERKIRCH	-	-	1	2	4	6	8	13	10	16	39	63	380	6,4
102	NEY	-	-	5	6	7	8	25	29	21	24	28	33	426	6,9
103	NICKWEILER	-	-	1	4	1	4	2	8	1	4	20	80	165	2,7
104	NIEDERBURG	-	-	1	1	6	4	23	15	32	21	88	59	866	11,6
105	NIEDER KOSTENZ	-	-	1	2	4	7	15	25	8	14	31	53	331	5,7
106	NIEDERKUMBD	-	-	3	6	7	15	4	9	2	4	31	66	275	4,3

1) Nur Wohn- und Schlafräume mit 6 und mehr qm Fläche sowie alle Küchen und gewerbl. genutzten Räume in der Wohnung.

REGIERUNGSBEZIRK KOBLENZ

Wohnungen ohne solche in Wochenend- und Ferienhäusern						Bewohnte Wohnungen ohne Zweit- und von Angehörigen ausländischer Streitkräfte gemietete Wohnungen									Schlüssel-Nr.
ausgestattet		beheizt durch				insgesamt			davon						
mit Bad und WC		ohne Bad, mit WC in der Wohnung	Sammelheizung	Einzel- oder Mehrraumöfen für		Zahl	Räumel je Person	Wohnfläche je Person in qm	Eigenümlerwohnungen			Mietwohnungen			
mit	ohne			Öl, Gas, Strom	Holz, Kohle, Torf				Zahl	% v. Sp. 74	dar. öffentlich gefördert	Zahl	dar. öffentlich gefördert		
Sammelheizung															
68	69	70	71	72	73	74	75	76	77	78	79	80	81		
														140	
16	31	7	16	18	37	69	1,3	20,0	55	80	1	14	-	038	
12	29	-	12	20	25	40	1,3	22,2	36	90	1	4	-	039	
6	18	3	6	14	49	64	1,2	22,3	55	86	1	9	3	040	
86	146	33	88	122	124	314	1,7	28,1	213	68	23	101	4	041	
20	17	3	26	17	61	102	1,4	27,1	83	81	2	19	1	042	
66	129	28	70	46	194	309	1,5	22,6	247	80	14	62	7	043	
10	24	2	12	33	18	53	1,3	25,6	46	87	2	7	-	044	
104	78	18	110	49	101	246	1,4	24,8	178	72	18	68	4	045	
13	12	1	13	16	23	49	1,5	26,5	38	78	-	11	-	046	
11	16	14	11	3	30	43	1,3	22,5	42	98	-	1	-	047	
3	8	3	4	17	13	29	1,2	19,7	27	93	-	2	-	048	
-	26	9	-	17	45	61	1,2	19,6	49	80	2	12	-	049	
4	9	-	4	2	49	53	1,2	20,3	43	81	1	10	-	050	
7	29	4	8	16	49	73	1,3	21,6	61	84	2	12	-	051	
11	23	3	12	15	27	52	1,7	27,1	44	85	3	8	-	052	
38	38	7	39	47	26	81	1,3	24,0	68	84	7	13	-	053	
19	80	19	22	51	127	190	1,4	21,3	119	63	9	71	2	054	
7	15	4	9	12	36	55	1,5	24,5	48	87	1	7	-	*055	
27	41	8	28	43	40	109	1,3	23,1	79	72	5	30	-	056	
16	34	3	19	15	68	97	1,3	22,2	76	78	2	21	2	057	
11	31	3	13	12	44	68	1,3	24,6	53	78	-	15	1	058	
7	15	3	8	14	13	33	1,4	22,0	27	82	-	6	-	059	
13	12	-	16	5	14	34	1,3	23,8	30	88	1	4	-	060	
20	81	10	26	58	56	110	1,4	22,1	86	78	-	24	1	062	
32	46	11	39	12	66	114	1,2	19,0	103	90	6	11	1	063	
390	388	80	439	236	365	1002	1,5	25,8	417	42	50	585	55	064	
2	15	6	2	19	16	37	1,5	24,9	34	92	2	3	1	065	
268	398	57	293	328	272	802	1,5	24,8	429	53	28	373	84	067	
25	58	15	27	41	49	114	1,2	21,9	98	86	2	16	-	068	
1	4	1	1	7	7	13	1,3	22,4	11	85	-	2	-	069	
8	22	3	8	14	34	56	1,5	27,1	53	95	4	3	-	070	
3	17	-	3	14	11	25	1,3	22,8	22	88	-	3	-	071	
-	-	2	2	-	30	29	1,7	19,5	27	93	-	2	-	073	
7	22	2	7	17	22	46	1,4	26,6	45	98	-	1	-	074	
12	38	6	14	6	61	79	1,4	21,6	64	81	6	15	1	075	
22	39	2	24	39	39	99	1,3	26,1	77	78	5	22	-	076	
12	36	3	13	40	7	58	1,5	25,8	54	93	7	4	-	077	
11	11	11	14	3	34	50	1,2	20,1	48	96	-	2	-	078	
16	41	8	17	23	61	99	1,5	26,1	83	84	-	16	-	079	
16	30	7	16	38	21	73	1,3	24,3	61	84	-	12	3	080	
31	169	22	34	129	133	262	1,3	22,6	206	79	24	56	2	081	
28	49	16	29	63	14	67	1,3	23,2	47	70	1	20	1	082	
10	20	1	11	28	21	57	1,4	22,6	55	96	-	2	-	083	
32	72	13	35	21	97	144	1,4	22,1	102	72	2	41	1	084	
14	42	17	16	32	65	109	1,3	22,3	81	74	5	28	1	085	
1	16	4	1	14	42	54	1,2	18,4	47	87	3	7	-	086	
31	40	11	35	18	46	95	1,5	25,9	75	79	1	20	-	087	
6	10	3	6	7	12	25	1,5	27,6	24	96	-	1	-	089	
5	5	-	5	13	13	29	1,5	23,6	24	83	-	5	-	090	
5	4	6	5	2	25	31	1,4	20,6	24	77	1	7	1	091	
42	83	17	42	51	124	209	1,3	22,6	171	82	12	38	1	092	
10	25	5	11	8	38	55	1,5	32,3	48	87	2	7	-	093	
4	4	2	5	3	10	27	1,2	19,0	25	93	-	2	-	094	
2	14	2	3	7	31	39	1,3	21,3	33	85	1	6	-	095	
4	42	6	4	12	49	64	1,4	23,6	58	91	1	6	-	096	
2	13	3	4	8	24	33	1,3	21,3	31	94	4	2	-	097	
1	10	1	3	4	11	18	1,1	18,4	18	100	-	-	-	098	
12	50	8	13	47	56	108	1,3	20,8	69	64	2	39	19	099	
10	31	5	10	17	32	56	1,3	26,4	41	73	5	15	-	100	
11	31	4	11	28	23	62	1,4	24,0	50	81	2	12	-	101	
14	30	9	17	12	57	82	1,3	20,3	71	87	1	11	-	102	
5	7	-	7	8	10	25	1,1	19,0	23	92	-	2	-	103	
45	61	16	50	18	82	148	1,3	17,7	132	89	3	16	-	104	
15	23	8	16	24	19	44	1,2	21,6	34	77	-	10	-	105	
5	14	5	6	8	33	47	1,3	21,0	35	74	-	12	-	106	

REGIERUNGSBEZIRK KOBLENZ

Schlüssel-Nr.	Gemeinde	Bewohnte Mietwohnungen 1) mit Mietangaben in Wohngebäuden						Zweitwohnungen		Wohngelegenheiten 2)			
		insgesamt		in Gebäuden, die errichtet wurden				insgesamt	dar. in Wochenend- und Ferienhäusern mit 50 und mehr qm	insgesamt	und zwar		
		Zahl	Miete DM je qm	bis 1948		1949 oder später					mit Bad, WC in der Wohngelegenheit	in Wohngebäuden	
				Wohnungen	Miete DM je qm	Wohnungen	Miete DM je qm					insgesamt	bis 1948 errichtet
82	83	84	85	86	87	88	89	90	91	92	93		

140 NOCH LKR. RHEIN-HUNSRUECK-KREIS

038	FRANKWEILER	10	2,20	-	-	2	-	1	1
039	FRONHOFEN	-	-	1	1	1	-
040	GEHLWEILER	2	-	2	1	2	2
041	GEMUENDEN	66	1,66	46	1,33	20	2,30	5	1	12	1	9	9
042	GOEDENROTH	12	0,82	10	0,66	.	.	1	-	1	-	-	-
043	GONDRSHAUSEN	41	2,16	19	1,90	22	2,32	2	1	4	1	3	2
044	HAHN	-	-	-	-	-	-
045	HALSENBACH	43	2,20	14	1,57	29	2,41	3	-	1	1	1	-
046	HASSELBACH	1	-	-	-	-	-
047	HAUSBAY	-	-	-	-	-	-
048	HECKEN	2	-	2	-	1	1
049	HEINZENBACH	11	1,25	-	-	-	-	-	-
050	HENAU	1	1	-	-	-	-
051	HERSCHWIESEN	-	-	1	-	1	1
052	HEYWEILER	3	1	3	2	-	-
053	HIRSCHFELD (HUNSRUECK)	2	1	3	3	1	-
054	HIRZENACH	54	1,49	41	1,39	13	1,76	3	-	1	-	1	1
*055	HCLLNICH	2	-	1	-	1	1
056	HOLZBACH	26	1,47	15	1,07	11	1,87	2	2	4	2	1	1
057	HOLZFELD	14	1,48	12	1,48	.	.	14	10	5	4	2	2
058	HORN	1	-	1	-	1	1
059	HUNDHEIM	1	1	-	-	-	-
060	HUNGENROTH	1	-	-	-	-	-
062	KAPPEL	14	1,03	-	-	4	3	1	-
063	KARBACH	-	-	3	-	3	3
064	KASTELLAUN, STADT	438	2,28	155	1,79	283	2,50	6	-	30	10	17	9
065	KEIDELHEIM	-	-	-	-	-	-
067	KIRCHBERG HUNSR., STADT	265	1,98	91	1,75	174	2,09	7	-	10	4	6	3
068	KISSELBACH	2	-	1	-	-	-
069	KLEINWEIDELBACH	1	1	1	-	-	-
070	KLCSTERKUMBD	1	1	-	-	-	-
071	KLUDENBACH	-	-	1	1	-	-
073	KORWEILER	3	1	-	-	-	-
074	KRASTEL	2	2	-	-	-	-
075	KRATZENBURG	1	1	2	1	-	-
076	KUELZ (HUNSRUECK)	14	1,82	-	-	2	2	1	1
077	KUEMBDCHEN	1	-	-	-	-	-
078	LANGSCHEID	-	-	-	-	-	-
079	LAUBACH	13	1,56	10	1,31	.	.	1	1	-	-	-	-
080	LAUDERT	11	1,30	3	2	-	-	-	-
081	LAUFERSWEILER	38	1,60	27	1,56	11	1,68	7	-	6	-	6	4
082	LAUTZENHAUSEN	10	1,63	3	-	3	1	1	-
083	LEIDENECK	-	-	2	1	1	-
084	LEININGEN-LAMSCHEID	20	1,99	.	.	11	1,96	6	1	-	-	-	-
085	LIEBSHAUSEN	3	2	-	-	-	-
086	LINDENSCHIED	-	-	-	-	-	-
087	LINGERHAHN	11	1,70	3	-	-	-	-	-
089	MAISBORN	-	-	1	1	-	-
090	MAITZBERN	2	1	-	-	-	-
091	MANNEBACH	1	-	-	-	-	-
092	MENGER SCHIED	21	1,11	17	0,95	.	.	4	2	3	1	3	2
093	PERMUTH	6	5	1	1	-	-
094	RETZENHAUSEN	-	-	-	-	-	-
095	MICHEL BACH	1	-	2	1	1	1
096	MOERSCH-BACH	1	-	1	-	-	-
097	MOERZ	-	-	-	-	-	-
098	MUEHLPFAD	-	-	-	-	-	-
099	MUTTERSCHIED	30	1,93	.	.	22	2,19	-	-	-	-	-	-
100	NANNHAUSEN	-	-	4	3	2	2
101	NEUERKIRCH	-	-	-	-	-	-
102	NEY	1	-	1	-	1	1
103	NICKWEILER	-	-	1	-	-	-
104	NIEDERBURG	11	1,57	-	-	-	-	-	-
105	NIEDER KOSTENZ	10	1,27	1	-	-	-	-	-
106	NIEDERKUMBD	1	1	-	-	-	-

1) Ohne Dienst-, Werkwohnungen, ohne Wohnungen von Anteilern und sonstigen Wohnungsnutzern sowie ohne Zweitwohnungen und ohne Wohnungen, die von Angehörigen auslän- Wohnparteien in Zweitwohnungen bzw. Zweitwohngelegenheiten.

REGIERUNGSBEZIRK KOBLENZ

Wohnparteien 3) in Wohnungen und Wohngelegenheiten		Einpersonenvohnparteien		Mehrpersonenvohnparteien		Eigentümer		Mieter		Untermieter		Wohnparteien 3) in Wohnungen		Schlüssel-Nr.
insgesamt	Personen	insgesamt	dar. allein wohnend	insgesamt	Personen	insgesamt	Personen	insgesamt	Personen	insgesamt	dar. Einpersonenvohnparteien	insgesamt	Personen	
94	95	96	97	98	99	100	101	102	103	104	105	106	107	
														140
70	297	6	6	64	291	55	254	15	43	-	-	69	295	038
41	203	2	2	39	201	37	189	4	14	-	-	40	201	039
65	300	4	4	61	296	55	274	10	26	-	-	64	299	040
328	1015	60	58	268	955	217	765	108	246	3	2	317	995	041
102	439	10	10	92	429	83	383	19	56	-	-	102	439	042
319	1143	33	25	286	1110	248	940	64	195	7	6	316	1139	043
53	234	1	1	52	233	46	207	7	27	-	-	53	234	044
254	931	26	21	228	905	178	698	68	219	8	4	254	931	045
50	189	9	8	41	180	38	157	11	31	1	1	50	189	046
43	203	2	2	41	201	42	201	1	2	-	-	43	203	047
30	148	2	2	28	146	27	143	3	5	-	-	29	147	048
61	315	6	6	55	309	49	275	12	40	-	-	61	315	049
54	230	6	6	48	224	43	196	10	32	1	-	54	230	050
74	280	3	3	71	277	61	242	13	38	-	-	73	279	051
52	187	8	8	44	179	44	172	8	15	-	-	52	187	052
81	349	7	7	74	342	68	311	13	38	-	-	81	349	053
193	582	35	33	158	547	119	372	72	205	2	1	192	581	054
56	192	10	10	46	182	49	174	7	18	-	-	55	191	*055
110	474	5	5	105	469	79	372	31	102	-	-	109	473	056
99	339	12	12	87	327	77	284	22	55	-	-	97	333	057
69	307	6	6	63	301	54	261	15	46	-	-	68	306	058
33	150	1	1	32	149	27	114	6	36	-	-	33	150	059
34	166	4	4	30	162	30	156	4	10	-	-	34	166	060
111	530	6	6	105	524	86	453	25	77	-	-	110	529	062
117	481	10	10	107	471	105	449	12	32	-	-	114	478	063
1050	3162	199	172	851	2963	423	1374	603	1763	24	23	1026	3105	064
37	164	5	5	32	159	34	149	3	15	-	-	37	164	065
821	2679	136	124	685	2543	431	1598	380	1068	10	9	812	2652	067
114	558	2	2	112	556	98	489	16	69	-	-	114	558	068
13	52	-	-	13	52	11	46	2	6	-	-	13	52	069
57	269	2	2	55	267	53	258	3	9	1	-	57	269	070
25	130	-	-	25	130	22	113	3	17	-	-	25	130	071
29	117	5	5	24	112	27	113	2	4	-	-	29	117	073
46	203	4	4	42	199	45	202	1	1	-	-	46	203	074
79	293	5	5	74	288	64	249	15	44	-	-	79	293	075
100	461	6	6	94	455	77	396	23	65	-	-	99	460	076
67	264	9	3	58	255	54	236	4	8	9	4	67	264	077
50	239	-	-	50	239	48	227	2	12	-	-	50	239	078
99	398	7	7	92	391	83	342	16	56	-	-	99	398	079
73	351	4	4	69	347	61	319	12	32	-	-	73	351	080
267	999	27	27	240	972	210	824	57	175	-	-	262	986	081
128	309	69	6	59	240	48	179	22	67	58	54	125	304	082
57	258	4	4	53	254	55	256	2	2	-	-	57	258	083
144	563	8	8	136	555	103	448	41	115	-	-	144	563	084
109	396	13	13	96	383	81	310	28	86	-	-	109	396	085
54	286	-	-	54	286	47	260	7	26	-	-	54	286	086
95	354	8	8	87	346	75	306	20	48	-	-	95	354	087
25	117	2	2	23	115	24	114	1	3	-	-	25	117	089
29	117	4	4	25	113	24	107	5	10	-	-	29	117	090
31	142	1	1	30	141	24	113	7	29	-	-	31	142	091
212	837	26	26	186	811	172	728	40	109	-	-	209	834	092
55	227	6	6	49	221	48	212	7	15	-	-	55	227	093
27	148	1	1	26	147	25	145	2	3	-	-	27	148	094
41	181	3	3	38	178	33	158	8	23	-	-	39	178	095
64	292	1	1	63	291	58	277	6	15	-	-	64	292	096
33	131	4	4	29	127	31	127	2	4	-	-	33	131	097
18	104	-	-	18	104	18	104	-	-	-	-	18	104	098
111	411	13	10	98	398	69	270	39	138	3	3	111	411	099
67	275	10	2	57	265	41	209	18	57	8	7	63	268	100
62	269	5	5	57	264	50	232	12	37	-	-	62	269	101
83	324	9	9	74	315	71	284	12	40	-	-	82	323	102
25	146	-	-	25	146	23	141	2	5	-	-	25	146	103
148	645	4	4	144	641	132	609	16	36	-	-	148	645	104
44	208	4	4	40	204	34	174	10	34	-	-	44	208	105
47	206	3	3	44	203	35	166	12	40	-	-	47	206	106

discher Streitkräfte privatrechtlich gemietet sind. - 2) Einschl. solcher in Wochenend- und Ferienhäusern. - 3) Ohne Wohnparteien von Angehörigen ausländischer Streitkräfte und ohne

REGIERUNGSBEZIRK KOBLENZ

Schlüssel-Nr.	Gemeinde	Wohngebäude ohne Wochenend- und Ferienhäuser			Wochenend- und Ferienhäuser		Sonstige Gebäude mit Wohnungen			Unterkünfte		
		Gebäude	Wohnungen		mit 50 oder mehr qm Wohnfläche	unter 50 qm Wohnfläche	Gebäude	Wohnungen		Unterkünfte	Wohngelegenheiten	
			insgesamt	darin Personen				insgesamt	darin Personen		insgesamt	darin Personen
1	2	3	4	5	6	7	8	9	10	11		
107	NIEDERSOHNEN	69	90	330	-	-	-	-	-	-	-	-
108	NIEDERT	27	31	136	-	-	-	-	-	-	-	-
109	NIEDERWEILER	95	116	435	-	-	-	-	-	-	-	-
110	NORATH	86	104	403	-	-	-	-	-	1	1	2
111	OBER KCSTENZ	64	75	264	-	2	-	-	-	-	-	-
112	OBERWESEL, STADT	720	1227	3385	2	2	50	77	236	-	-	-
113	CHLWEILER	49	53	242	-	-	2	2	2	-	-	-
114	OPPENHAUSEN	122	147	527	-	1	2	2	6	-	-	-
115	CPPERTSHAUSEN	16	18	88	1	-	-	-	-	-	-	-
116	PERSCHIED	64	69	310	2	1	-	-	-	-	-	-
117	PFALZFELD	103	138	466	9	1	4	4	13	1	1	2
118	PLEIZENHAUSEN	39	43	195	-	1	1	-	-	-	-	-
119	RAVENGIERSBURG	72	79	320	5	5	-	-	-	-	-	-
120	RAVERSBEUREN	51	54	212	1	-	-	-	-	-	-	-
121	RAYERSCHIED	24	27	130	-	-	-	-	-	-	-	-
122	RECKERSHAUSEN	68	79	328	-	-	2	3	12	-	-	-
123	REICH	72	79	352	-	-	-	-	-	2	2	3
124	RHEINBAY	42	44	200	2	-	1	1	1	-	-	-
*125	RHEINBCELLEN	416	672	2192	1	1	11	16	56	3	5	10
126	RIEGENROTH	32	32	150	-	-	-	-	-	-	-	-
127	RIESWEILER	130	147	663	4	4	2	2	3	-	-	-
128	ROEDELHAUSEN	37	41	162	-	-	-	-	-	-	-	-
129	ROEDERN	27	28	134	1	-	-	-	-	-	-	-
130	ROHRBACH	39	39	164	-	-	-	-	-	-	-	-
*131	ROTH	53	55	252	1	1	-	-	-	-	-	-
132	SABERSHAUSEN	83	94	372	-	4	2	2	8	-	-	-
133	SANKT GOAR, STADT	692	1099	3314	1	-	46	70	196	1	1	2
134	SARGENROTH	100	113	479	-	-	-	-	-	-	-	-
135	SCHLIERSCHIED	41	48	205	-	-	2	5	21	-	-	-
136	SCHNELLBACH	63	74	271	-	1	1	1	5	-	-	-
138	SCHNORBACH	44	47	220	-	-	-	-	-	-	-	-
139	SCHONBORN	46	50	245	-	-	-	-	-	-	-	-
140	SCHWALL	32	34	142	-	-	-	-	-	-	-	-
141	SCHWARZEN	30	39	166	-	-	1	3	7	-	-	-
*143	SEVENICH	63	65	221	2	1	1	2	3	-	-	-
144	SIMMERN, STADT	911	1715	5241	-	-	93	159	478	1	1	1
145	SOHNEN	398	692	1908	-	-	11	15	54	2	3	8
146	SOHRSCHIED	28	30	124	-	-	-	-	-	-	-	-
147	SPESENROTH	35	36	177	-	1	-	-	-	-	-	-
148	STEINBACH	23	24	122	-	-	-	-	-	-	-	-
149	THOERLINGEN	27	29	131	-	-	-	-	-	-	-	-
150	TIEFENBACH	134	168	650	1	-	-	-	-	-	-	-
151	TOEDENROTH	15	15	82	-	-	-	-	-	-	-	-
152	UDENHAUSEN	84	101	378	1	1	4	4	9	1	1	1
153	UHLER	87	95	370	1	1	1	1	6	-	-	-
154	UNZENBERG	85	95	430	-	-	-	-	-	-	-	-
155	URBAR	155	195	680	3	-	1	1	2	1	1	10
156	UTZENHAIN	33	36	139	1	1	-	-	-	-	-	-
157	VOELKENROTH	55	62	256	-	1	1	1	-	-	-	-
158	WAHLBACH	37	40	214	-	1	1	1	6	-	-	-
159	WAHLENAU	49	58	195	1	-	-	-	-	-	-	-
160	WEILER	108	143	514	2	1	3	4	14	-	-	-
161	WIEBELSHEIM	79	79	381	-	-	1	1	5	3	3	7
162	WOHNROTH	32	33	136	2	1	-	-	-	-	-	-
163	WOMRATH	56	57	269	-	1	1	2	2	-	-	-
164	WOPPENROTH	54	62	289	-	2	1	1	2	-	-	-
165	WUERRICH	38	41	190	-	-	-	-	-	1	1	2
166	WUESCHHEIM	45	57	231	-	-	-	-	-	-	-	-
201	BEULICH	110	126	433	-	-	3	4	14	-	-	-
202	DOMMERSHAUSEN	98	100	413	-	-	-	-	-	-	-	-
203	EVESHAUSEN	30	30	130	-	-	-	-	-	-	-	-
204	MASTERSHAUSEN	206	236	938	-	-	-	-	-	-	-	-

1) Anschluß nur für Schmutzwasser, Fäkalienabfuhr, Ableitung ohne Kläranlage in Graben oder Bach oder keine Fäkalienabfuhr oder -ableitung.

Wohngebäude ohne Wochenend- und Ferienhäuser																		Schlüssel-Nr.
nach Art der Wasserversorgung									nach Art der Fäkalien- und Schmutzwasserbeseitigung									
Anschluß an Wassernetz			Eigene Wasserversorgungsanlage			Sonstige oder keine Wasserversorgung im Gebäude			Anschluß an Kanalisation für Fäkalien mit oder ohne Schmutzwasser			Hauskläranlage			Sonstige Fäkalien- und Schmutzwasserbeseitigung 1)			
Gebäude	Wohnungen		Gebäude	Wohnungen		Gebäude	Wohnungen		Gebäude	Wohnungen		Gebäude	Wohnungen		Gebäude	Wohnungen		
	Zahl	% v. Sp. 2		Zahl	% v. Sp. 2		Zahl	% v. Sp. 2		Zahl	% v. Sp. 2		Zahl	% v. Sp. 2		Zahl	% v. Sp. 2	Zahl
12	13	14	15	16	17	18	19	20	21	22	23	24	25	26	27	28	29	
69	90	100	-	-	-	-	-	-	28	37	41	24	34	38	17	19	21	107
26	30	97	1	1	3	-	-	-	-	-	-	4	4	13	23	27	87	108
93	114	98	1	1	1	1	1	1	11	12	10	53	67	58	31	37	32	109
86	104	100	-	-	-	-	-	-	7	8	8	15	21	20	64	75	72	110
64	75	100	-	-	-	-	-	-	51	59	79	2	4	5	11	12	16	111
708	1213	99	10	12	1	2	2	-	384	662	54	280	471	38	56	94	8	112
49	53	100	-	-	-	-	-	-	48	52	98	1	1	2	-	-	-	113
121	146	99	1	1	1	-	-	-	119	144	98	1	1	1	2	2	1	114
16	18	100	-	-	-	-	-	-	16	18	100	-	-	-	-	-	-	115
64	69	100	-	-	-	-	-	-	4	4	6	14	15	22	46	50	72	116
103	138	100	-	-	-	-	-	-	84	111	80	8	10	7	11	17	12	117
38	42	98	1	1	2	-	-	-	15	17	40	1	1	2	23	25	58	118
72	79	100	-	-	-	-	-	-	66	72	91	-	-	-	6	7	9	119
51	54	100	-	-	-	-	-	-	24	25	46	6	8	15	21	21	39	120
24	27	100	-	-	-	-	-	-	-	-	-	4	6	22	20	21	78	121
68	79	100	-	-	-	-	-	-	67	78	99	1	1	1	-	-	-	122
72	79	100	-	-	-	-	-	-	62	68	86	2	2	3	8	9	11	123
41	43	98	1	1	2	-	-	-	-	-	-	11	13	30	31	31	70	124
415	671	100	1	1	-	-	-	-	357	594	88	49	67	10	10	11	2	*125
31	31	97	-	-	-	1	1	3	31	31	97	1	1	3	-	-	-	126
129	146	99	1	1	1	-	-	-	122	138	94	3	3	2	5	6	4	127
37	41	100	-	-	-	-	-	-	-	-	-	15	15	37	22	26	63	128
26	27	96	1	1	4	-	-	-	22	23	82	3	3	11	2	2	7	129
39	39	100	-	-	-	-	-	-	9	9	23	5	5	13	25	25	64	130
53	55	100	-	-	-	-	-	-	2	2	4	5	5	9	46	48	87	*131
82	92	98	-	-	-	1	2	2	1	1	1	-	-	-	82	93	99	132
682	1085	99	10	14	1	-	-	-	256	504	46	337	475	43	99	120	11	133
97	108	96	3	5	4	-	-	-	81	91	81	7	10	9	12	12	11	134
39	46	96	2	2	4	-	-	-	-	-	-	7	10	21	34	38	79	135
62	73	99	-	-	-	1	1	1	1	1	1	53	63	85	9	10	14	136
44	47	100	-	-	-	-	-	-	37	40	85	-	-	-	7	7	15	138
46	50	100	-	-	-	-	-	-	41	45	90	3	3	6	2	2	4	139
29	31	91	2	2	6	1	1	3	25	27	79	1	1	3	6	6	18	140
30	39	100	-	-	-	-	-	-	3	3	8	8	15	38	19	21	54	141
63	65	100	-	-	-	-	-	-	61	63	97	-	-	-	2	2	3	*143
902	1704	99	9	11	1	-	-	-	842	1578	92	58	112	7	11	25	1	144
395	687	99	2	3	-	1	2	-	279	501	72	94	154	22	25	37	5	145
28	30	100	-	-	-	-	-	-	26	27	90	2	3	10	-	-	-	146
35	36	100	-	-	-	-	-	-	5	6	17	5	5	14	25	25	69	147
23	24	100	-	-	-	-	-	-	16	17	71	-	-	-	7	7	29	148
27	29	100	-	-	-	-	-	-	-	-	-	-	-	-	27	29	100	149
133	167	99	1	1	1	-	-	-	133	167	99	1	1	1	-	-	-	150
15	15	100	-	-	-	-	-	-	5	5	33	1	1	7	9	9	60	151
84	101	100	-	-	-	-	-	-	1	2	2	37	42	42	46	57	56	152
84	91	96	3	4	4	-	-	-	2	2	2	17	17	18	68	76	80	153
81	91	96	4	4	4	-	-	-	-	-	-	12	14	15	73	81	85	154
155	195	100	-	-	-	-	-	-	150	189	97	2	3	2	3	3	2	155
33	36	100	-	-	-	-	-	-	26	29	81	2	2	6	5	5	14	156
54	61	98	1	1	2	-	-	-	2	4	6	12	16	26	41	42	68	157
36	39	98	1	1	3	-	-	-	1	1	3	5	5	13	31	34	85	158
49	58	100	-	-	-	-	-	-	25	28	48	13	17	29	11	13	22	159
108	143	100	-	-	-	-	-	-	88	115	80	14	20	14	6	8	6	160
79	79	100	-	-	-	-	-	-	60	60	76	6	6	8	13	13	16	161
31	32	97	1	1	3	-	-	-	15	16	48	9	9	27	8	8	24	162
56	57	100	-	-	-	-	-	-	46	47	82	1	1	2	9	9	16	163
54	62	100	-	-	-	-	-	-	1	3	5	14	17	27	39	42	68	164
37	40	98	1	1	2	-	-	-	21	22	54	15	17	41	2	2	5	165
44	56	98	1	1	2	-	-	-	43	55	96	2	2	4	-	-	-	166
105	121	96	5	5	4	-	-	-	29	34	27	36	39	31	45	53	42	201
95	97	97	1	1	1	2	2	2	66	68	68	29	29	29	3	3	3	202
30	30	100	-	-	-	-	-	-	24	24	80	-	-	-	6	6	20	203
206	236	100	-	-	-	-	-	-	139	157	67	50	59	25	17	20	8	204

140

REGIERUNGSBEZIRK KOBLENZ

Schlüssel-Nr.	Gemeinde	Wohngebäude ohne Wochenend- und Ferienhäuser							Von den Gebäuden (Sp. 1 und 6) sind Gebäude mit Eigentumswohnungen		
		nach Art der Gebäude					errichtet . . .			Gebäude	darin Wohnungen
		Nichtlandwirtschaftliche Wohngebäude				Landwirtschaftliche Wohngebäude	bis 1900	1901 bis 1948	1949 oder später		
		mit einer Wohnung	mit zwei Wohnungen	mit drei oder mehr Wohnungen						bis 1900	1901 bis 1948
Gebäude	Wohnungen			35	36	37	38	39			
		30	31	32	33	34	35	36	37	38	39
107	NIEDERSOHNEN	33	18	1	3	17	23	16	30	-	-
108	NIEDERT	9	3	-	-	15	16	6	5	-	-
109	NIEDERWEILER	39	16	1	3	39	41	18	36	-	-
110	NDRATH	54	15	1	3	16	32	24	30	-	-
111	CBER KOSTENZ	20	5	2	6	37	42	9	13	-	-
112	OBERWESEL, STADT	308	252	101	338	59	309	239	172	4	12
113	CHLWEILER	14	4	-	-	31	33	5	11	-	-
114	OPPENHAUSEN	80	24	-	-	18	43	40	39	-	-
115	OPPERTSHAUSEN	5	1	-	-	10	7	5	4	-	-
116	PERSCHIED	32	2	1	3	29	39	11	14	-	-
117	PFALZFELD	54	17	7	23	25	39	32	32	-	-
118	PLEIZENHAUSEN	10	4	-	-	25	20	13	6	-	-
119	RAVENGIERSBURG	36	6	-	-	30	44	7	21	-	-
120	RAVERSBEUREN	18	2	-	-	31	29	8	14	-	-
121	RAYERSCHIED	4	3	-	-	17	14	5	5	-	-
122	RECKERSHAUSEN	25	5	2	6	36	34	15	19	-	-
123	REICH	22	3	-	-	47	42	10	20	-	-
124	RHEINBAY	26	2	-	-	14	26	8	8	-	-
*125	RHEINBOELLEN	219	112	45	180	40	157	64	195	-	-
126	RIEGENRCHT	10	-	-	-	22	18	10	4	-	-
127	RIESWEILER	73	15	1	3	41	62	27	41	-	-
128	ROEDELHAUSEN	16	1	1	3	19	13	6	18	-	-
129	ROEDERN	11	1	-	-	15	18	5	4	-	-
130	ROHRBACH	14	-	-	-	25	25	10	4	-	-
*131	RCHT	19	2	-	-	32	35	6	12	-	-
132	SABERSHAUSEN	38	6	-	-	39	36	24	23	-	-
133	SANKT GOAR, STADT	364	170	84	309	74	341	151	200	-	-
134	SARGENRCHT	39	11	1	3	49	48	19	33	-	-
135	SCHLIERSCHIED	12	3	1	4	25	26	2	13	-	-
136	SCHNELLBACH	47	9	1	3	6	27	13	23	-	-
138	SCHNORBACH	13	3	-	-	28	24	16	4	-	-
139	SCHOENBORN	11	4	-	-	31	19	11	16	-	-
140	SCHWALL	9	1	-	-	22	19	6	7	-	-
141	SCHWARZEN	16	4	2	7	8	15	10	5	-	-
*143	SEVENICH	40	2	-	-	21	35	8	20	-	-
144	SIMMERN, STADT	449	281	162	674	19	196	283	432	3	12
145	SOHNEN	142	159	44	161	53	101	82	215	1	3
146	SOHRSCHIED	4	2	-	-	22	14	8	6	-	-
147	SPESENROTH	7	1	-	-	27	15	12	8	-	-
148	STEINBACH	6	1	-	-	16	20	2	1	-	-
149	THCERLINGEN	9	2	-	-	16	17	10	-	-	-
150	TIEFENBACH	68	22	2	8	42	73	29	32	-	-
151	TGDENROTH	4	-	-	-	11	8	5	2	-	-
152	UDENHAUSEN	46	9	1	4	28	22	21	41	1	4
153	UHLER	46	2	2	6	37	54	11	22	-	-
154	UNZENBERG	31	10	-	-	44	52	15	18	-	-
155	URBAR	98	33	2	6	22	47	37	71	-	-
156	UTZENHAIN	14	1	1	3	17	20	6	7	-	-
157	VOELKENROTH	16	1	1	3	37	36	11	8	-	-
158	WAHLBACH	8	2	-	-	27	25	7	5	-	-
159	WAHLENAU	16	6	-	-	27	24	12	13	-	-
160	WEILER	59	24	1	3	24	59	21	28	-	-
161	WIEBELSHEIM	31	-	-	-	48	46	12	21	-	-
162	WOHNROTH	8	1	-	-	23	21	4	7	-	-
163	WOMRATH	17	1	-	-	38	42	7	7	-	-
164	WOPPENROTH	26	5	1	3	22	27	11	16	-	-
165	WUERRICH	13	2	-	-	23	15	7	16	-	-
166	WUESCHHEIM	9	3	3	11	30	17	5	23	-	-
201	BEULICH	54	8	1	3	47	55	25	30	-	-
202	DCMMERSHAUSEN	45	1	-	-	52	47	23	28	-	-
203	EVESHAUSEN	10	-	-	-	20	16	10	4	-	-
204	MASTERSHAUSEN	128	18	4	13	56	87	42	77	-	-

REGIERUNGSBEZIRK KOBLENZ

Gesamtwohnungsbestand am			Wohnungen ohne solche in Wochenend- und Ferienhäusern										Schlüssel-Nr.	
			insgesamt	darunter öffentlich gefördert		nach Baualter der Gebäude								
				bis 1900		1901 bis 1918		1919 bis 1948		1949 oder später				
25.9.1956	6.6.1961	25.10.1968	Zahl	% v. Sp. 43	Zahl	% v. Sp. 43	Zahl	% v. Sp. 43	Zahl	% v. Sp. 43	Zahl	% v. Sp. 43	Zahl	% v. Sp. 43
40	41	42	43	44	45	46	47	48	49	50	51	52	53	
														140
56	89	90	90	3	3	27	30	10	11	11	12	42	47	107
30	30	31	31	-	-	17	55	5	16	2	6	7	23	108
83	101	116	116	7	6	47	41	10	9	11	9	48	41	109
84	88	104	104	7	7	35	34	10	10	20	19	39	38	110
64	68	75	75	4	5	47	63	4	5	9	12	15	20	111
1208	1292	1306	1304	93	7	541	41	173	13	280	21	310	24	112
46	58	55	55	6	11	38	69	3	5	2	4	12	22	113
93	112	149	149	8	5	48	32	26	17	23	15	52	35	114
18	17	19	18	-	-	8	44	-	-	5	28	5	28	115
65	75	71	69	8	12	42	61	9	13	3	4	15	22	116
114	117	157	142	13	9	46	32	17	12	29	20	50	35	117
42	41	43	43	2	5	21	49	7	16	6	14	9	21	118
54	65	84	79	-	-	47	59	1	1	7	9	24	30	119
54	60	55	54	-	-	29	54	2	4	6	11	17	31	120
25	28	27	27	1	4	14	52	2	7	4	15	7	26	121
70	69	82	82	5	6	38	46	3	4	13	16	28	34	122
71	71	79	79	3	4	45	57	7	9	5	6	22	28	123
44	39	47	45	-	-	26	58	6	13	2	4	11	24	124
395	514	689	688	129	19	229	33	45	7	48	7	366	53	*125
32	32	32	32	1	3	18	56	2	6	8	25	4	13	126
129	140	153	149	22	15	67	45	13	9	16	11	53	36	127
33	40	41	41	2	5	14	34	4	10	4	10	19	46	128
26	27	29	28	-	-	18	64	1	4	4	14	5	18	129
40	44	39	39	-	-	25	64	4	10	6	15	4	10	130
53	59	56	55	-	-	36	65	2	4	4	7	13	24	*131
75	83	96	96	-	-	41	43	11	11	14	15	30	31	132
1038	1120	1170	1169	114	10	575	49	128	11	141	12	325	28	133
95	96	113	113	4	4	50	44	7	6	15	13	41	36	134
50	50	53	53	7	13	29	55	-	-	5	9	19	36	135
-	58	75	75	3	4	31	41	8	11	7	9	29	39	136
52	52	47	47	2	4	24	51	4	9	14	30	5	11	138
39	47	50	50	-	-	20	40	8	16	4	8	18	36	139
28	28	34	34	-	-	19	56	3	9	4	12	8	24	140
37	43	42	42	4	10	17	40	1	2	13	31	11	26	141
122	60	69	67	1	1	36	54	3	4	5	7	23	34	*143
1367	1664	1874	1874	232	12	380	20	217	12	355	19	922	49	144
455	629	707	707	35	5	136	19	43	6	106	15	422	60	145
27	29	30	30	-	-	14	47	4	13	5	17	7	23	146
38	38	36	36	-	-	15	42	3	8	10	28	8	22	147
22	22	24	24	-	-	21	88	2	8	-	-	1	4	148
29	28	29	29	1	3	18	62	8	28	3	10	-	-	149
132	148	169	168	10	6	94	56	3	2	36	21	35	21	150
17	16	15	15	1	7	8	53	2	13	3	20	2	13	151
57	81	106	105	4	4	27	26	7	7	18	17	53	50	152
80	92	97	96	4	4	59	61	3	3	8	8	26	27	153
77	89	95	95	4	4	56	59	9	9	10	11	20	21	154
126	136	199	196	19	10	54	28	21	11	28	14	93	47	155
32	33	37	36	2	6	21	58	4	11	4	11	7	19	156
64	67	63	63	-	-	38	60	3	5	12	19	10	16	157
37	40	41	41	-	-	27	66	5	12	3	7	6	15	158
48	55	59	58	2	3	27	47	5	9	8	14	18	31	159
124	132	149	147	4	3	81	55	10	7	19	13	37	25	160
88	88	80	80	3	4	46	58	6	8	7	9	21	26	161
34	41	35	33	3	9	22	67	1	3	3	9	7	21	162
63	56	59	59	3	5	42	71	3	5	4	7	10	17	163
47	62	63	63	3	5	31	49	5	8	8	13	19	30	164
38	44	41	41	2	5	15	37	4	10	3	7	19	46	165
35	42	57	57	1	2	17	30	1	2	4	7	35	61	166
111	125	130	130	5	4	62	48	9	7	23	18	36	28	201
89	90	100	100	4	4	48	48	5	5	18	18	29	29	202
28	28	30	30	-	-	16	53	5	17	5	17	4	13	203
182	225	236	236	17	7	94	40	22	9	26	11	94	40	204

REGIERUNGSBEZIRK KOBLENZ

Schlüssel-Nr.	Gemeinde	Wohnungen ohne solche in Wochenend- und Ferienhäusern												Räume 1) insgesamt	Gesamt-wohnfläche in 1000 qm
		nach Zahl der Räume 1)													
		1		2		3		4		5		6 oder mehr			
		Zahl	% v. Sp. 43	Zahl	% v. Sp. 43	Zahl	% v. Sp. 43	Zahl	% v. Sp. 43	Zahl	% v. Sp. 43	Zahl	% v. Sp. 43		
54	55	56	57	58	59	60	61	62	63	64	65	66	67		
107	NIEDERSCHREN	-	-	8	9	11	12	26	29	13	14	32	36	446	8,1
108	NIEDERT	-	-	-	-	5	16	3	10	3	10	20	65	185	3,0
109	NIEDERWEILER	-	-	6	5	15	13	23	20	22	19	50	43	614	9,4
110	NORATH	-	-	1	1	16	15	18	17	16	15	53	51	576	9,9
111	OBER KOSTENZ	-	-	1	1	6	8	8	11	13	17	47	63	460	8,4
112	OBERWESEL, STADT	3	-	115	9	357	27	373	29	202	15	254	19	5620	92,0
113	OHLWEILER	-	-	4	7	2	4	4	7	3	5	42	76	335	6,0
114	OPPENHAUSEN	-	-	13	9	21	14	39	26	32	21	44	30	734	13,2
115	OPPERTSHAUSEN	-	-	1	6	-	-	4	22	1	6	12	67	115	2,0
116	PERSCHIED	-	-	3	4	5	7	9	13	18	26	34	49	385	6,4
117	PFALZFELD	-	-	11	8	26	18	21	15	24	17	60	42	724	11,3
118	PLEIZENHAUSEN	-	-	-	-	5	12	2	5	3	7	33	77	295	4,8
119	RAVENGIERSBURG	-	-	4	5	6	8	11	14	14	18	44	56	468	7,9
120	RAVERSBEUREN	-	-	1	2	1	2	5	9	6	11	41	76	365	7,3
121	RAYERSCHIED	-	-	1	4	1	4	4	15	3	11	18	67	165	2,9
122	RECKERSHAUSEN	-	-	-	-	6	7	13	16	11	13	52	63	495	8,7
123	REICH	-	-	1	1	4	5	10	13	10	13	54	68	482	9,0
124	RHEINBAY	-	-	-	-	1	2	10	22	6	13	28	62	268	4,3
*125	RHEINBOELLEN	2	-	40	6	126	18	197	29	133	19	190	28	3237	57,3
126	RIEGENROTH	-	-	-	-	-	-	-	-	9	28	23	72	215	3,3
127	RIESWEILER	-	-	6	4	13	9	14	9	30	20	86	58	857	15,2
128	ROEDELHAUSEN	-	-	2	5	5	12	3	7	11	27	20	49	220	4,5
129	ROECERN	-	-	1	4	3	11	2	7	-	-	22	79	181	2,7
130	RCHRBACH	-	-	-	-	2	5	5	13	6	15	26	67	242	3,6
*131	ROTH	-	-	1	2	-	-	7	13	9	16	38	69	348	5,6
132	SABERSHAUSEN	-	-	5	5	6	6	14	15	14	15	57	59	536	9,3
133	SANKT GOAR, STADT	5	-	65	6	232	20	319	27	254	22	294	25	5455	91,3
134	SARGENROTH	-	-	3	3	8	7	20	18	15	13	67	59	646	11,7
135	SCHLIERSCHIED	-	-	-	-	5	9	9	17	10	19	29	55	306	5,1
136	SCHNELLBACH	-	-	6	8	9	12	14	15	21	28	25	33	372	6,0
138	SCHNORBACH	-	-	-	-	2	4	7	15	8	17	30	64	283	4,4
139	SCHENBORN	-	-	-	-	6	12	4	8	7	14	33	66	320	6,2
140	SCHWALL	-	-	-	-	4	12	4	12	9	26	17	50	191	3,1
141	SCHWARZEN	-	-	2	5	8	19	6	14	6	14	20	48	228	4,3
*143	SEVENICH	-	-	2	3	7	10	18	27	14	21	26	39	359	6,9
144	SIMMERN, STADT	2	-	89	5	402	21	558	30	352	19	471	25	8767	150,4
145	SOHREN	2	-	39	6	160	23	247	35	114	16	145	21	3173	54,7
146	SCHRSCHIED	-	-	-	-	1	3	3	10	4	13	22	73	214	3,4
147	SPESENROTH	-	-	-	-	4	11	1	3	6	17	25	69	215	3,5
148	STEINBACH	-	-	-	-	1	4	3	13	3	13	17	71	157	2,0
149	THOERLINGEN	-	-	1	3	4	14	4	14	5	17	15	52	163	2,6
150	TIEFENBACH	-	-	12	7	26	15	19	11	23	14	88	52	892	16,6
151	TODENROTH	-	-	-	-	-	-	-	-	1	7	14	93	106	2,0
152	UDENHAUSEN	-	-	6	6	16	15	24	23	24	23	35	33	522	9,2
153	UHLER	-	-	1	1	5	9	13	14	12	13	61	64	556	9,5
154	UNZENBERG	-	-	1	1	4	4	15	16	12	13	63	66	568	9,3
155	URBAR	1	1	4	2	32	16	42	21	55	28	62	32	956	16,6
156	UTZENHAIN	-	-	1	3	-	-	4	11	11	31	20	56	222	3,6
157	VOELKENROTH	-	-	-	-	6	10	2	3	7	11	48	76	412	6,4
158	WAHLBACH	-	-	1	2	2	5	3	7	1	2	34	83	269	4,9
159	WAHLENAU	-	-	1	2	11	19	9	16	10	17	27	47	302	5,9
160	WEILER	-	-	14	10	27	18	39	27	31	21	36	24	681	10,5
161	WIEBELSHEIM	-	-	-	-	2	3	11	14	26	33	41	51	462	6,9
162	WIMROTH	-	-	-	-	4	12	-	-	6	18	23	70	216	3,7
163	WIMRATH	-	-	-	-	2	3	5	8	7	12	45	76	394	7,2
164	WOPPENROTH	1	2	4	6	5	8	2	3	7	11	44	70	396	8,1
165	WUERRICH	-	-	-	-	2	5	4	10	7	17	28	68	266	4,4
166	WUESCHHEIM	-	-	-	-	6	11	9	16	8	14	34	60	338	5,7
201	BEULICH	-	-	8	6	9	7	19	15	28	22	66	51	745	11,9
202	DCMMERSHAUSEN	-	-	-	-	7	7	14	14	24	24	55	55	570	9,2
203	EVESHAUSEN	-	-	-	-	-	-	8	27	8	27	14	47	173	3,1
204	MASTERSHAUSEN	-	-	7	3	22	9	47	20	58	25	102	43	1275	23,0

1) Nur Wohn- und Schlafräume mit 6 und mehr qm Fläche sowie alle Küchen und gewerbl. genutzten Räume in der Wohnung.

Wohnungen ohne solche in Wochenend- und Ferienhäusern						Bewohnte Wohnungen ohne Zweit- und von Angehörigen ausländischer Streitkräfte gemietete Wohnungen									Schlüssel-Nr.
ausgestattet			beheizt durch			insgesamt			davon						
mit Bad und WC		ohne Bad, mit WC in der Wohnung	Sammelheizung	Einzel- oder Mehrraum-öfen für		Zahl	Räume ¹⁾ je Person	Wohnfläche je Person in qm	Eigentümerwohnungen			Mietwohnungen			
mit	ohne			Ol, Gas, Strom	Holz, Kohle, Torf				Zahl	% v. Sp. 74	dar. öffentlich gefördert	Zahl	dar. öffentlich gefördert		
68	69	70	71	72	73	74	75	76	77	78	79	80	81		
														140	
15	43	6	16	41	33	80	1,2	22,5	58	73	1	22	2	107	
8	8	1	9	8	14	28	1,4	22,2	24	86	-	4	-	108	
15	41	6	15	46	55	103	1,3	19,6	84	82	5	19	1	109	
41	26	7	47	21	36	100	1,4	23,8	81	81	6	19	1	110	
13	36	2	14	25	36	61	1,5	28,7	50	82	1	11	2	111	
336	398	141	413	384	507	1286	1,5	25,3	710	55	44	576	49	112	
4	23	3	5	21	29	54	1,4	24,7	47	87	5	7	1	113	
55	63	13	58	39	52	143	1,4	24,7	119	83	8	24	-	114	
3	6	2	4	12	2	18	1,3	23,1	14	78	-	4	-	115	
7	35	14	7	19	43	67	1,2	20,4	58	87	8	9	-	116	
46	57	19	47	41	54	126	1,4	22,1	78	62	7	48	6	117	
5	22	4	5	23	15	42	1,5	24,3	35	83	1	7	1	118	
19	30	2	19	46	14	71	1,4	23,3	59	83	-	12	-	119	
11	29	-	11	18	25	49	1,6	32,7	44	90	-	5	-	120	
4	4	3	7	6	14	27	1,3	22,9	23	85	1	4	-	121	
17	42	2	17	42	23	70	1,3	23,0	58	83	4	12	1	122	
12	44	4	12	30	37	75	1,3	24,7	67	89	3	8	-	123	
12	21	1	12	6	27	43	1,3	21,3	37	86	-	6	-	124	
211	310	66	227	201	260	655	1,4	24,6	321	49	39	334	90	*125	
11	16	-	11	18	3	32	1,4	22,6	30	94	1	2	-	126	
17	80	17	18	41	90	148	1,3	22,7	120	81	15	28	7	127	
9	19	-	9	10	22	34	1,2	24,6	29	85	2	5	-	128	
2	11	3	3	13	12	28	1,4	20,4	27	96	-	1	-	129	
2	13	5	3	14	22	38	1,4	21,4	37	97	-	1	-	130	
13	21	-	13	9	33	53	1,4	22,5	46	87	-	7	-	*131	
16	35	13	17	20	59	93	1,4	24,3	76	82	-	17	-	132	
304	379	127	355	307	507	1132	1,5	25,6	612	54	63	520	51	133	
24	42	7	24	31	58	111	1,3	24,3	91	82	4	20	-	134	
9	21	2	12	13	28	51	1,3	21,9	36	71	6	15	1	135	
19	37	5	19	29	27	68	1,3	21,3	55	81	3	13	-	136	
-	12	11	1	10	36	46	1,3	20,2	41	89	1	5	1	138	
13	20	2	13	23	14	50	1,3	25,4	43	86	-	7	-	139	
9	14	1	9	4	21	34	1,3	22,1	30	88	-	4	-	140	
6	13	5	6	11	25	35	1,2	22,7	26	74	-	9	3	141	
11	34	8	11	4	52	60	1,5	28,0	56	93	1	4	-	*143	
687	703	223	741	737	396	1837	1,5	26,0	714	39	116	1123	113	144	
136	416	46	155	397	155	513	1,2	21,2	299	58	23	214	6	145	
3	14	5	3	6	21	28	1,7	27,4	25	89	-	3	-	146	
4	13	-	4	16	16	35	1,2	19,9	34	97	-	1	-	147	
4	14	-	4	8	12	24	1,3	17,0	22	92	-	2	-	148	
1	4	-	1	-	28	29	1,2	20,5	26	90	-	3	1	149	
17	85	24	19	15	134	161	1,3	25,3	115	71	8	46	2	150	
-	6	1	-	2	13	14	1,2	23,7	14	100	1	-	-	151	
31	28	7	31	14	60	100	1,3	23,0	78	78	2	22	2	152	
19	30	7	19	24	53	93	1,5	24,9	80	86	3	13	1	153	
8	23	2	9	21	65	93	1,3	21,2	77	83	4	16	-	154	
82	70	21	91	30	75	186	1,4	23,5	135	73	12	51	6	155	
16	9	3	18	5	13	33	1,5	23,5	29	88	-	4	2	156	
7	25	1	8	34	21	56	1,5	23,2	50	89	-	6	-	157	
5	19	2	6	4	31	38	1,2	21,4	34	85	-	4	-	158	
8	28	2	9	28	21	48	1,4	27,1	44	92	1	4	-	159	
31	52	17	36	23	88	144	1,3	19,9	100	69	3	44	1	160	
4	35	17	4	12	64	80	1,2	17,9	76	95	3	4	-	161	
7	11	2	7	9	17	33	1,6	27,9	31	94	3	2	-	162	
2	25	5	2	18	39	57	1,4	26,1	49	86	1	8	1	163	
7	23	5	7	22	34	62	1,4	27,9	52	84	3	10	-	164	
9	18	1	10	4	27	39	1,4	23,2	34	87	-	5	2	165	
18	20	4	18	15	24	43	1,3	22,2	39	91	1	4	-	166	
28	30	14	31	12	87	127	1,7	26,9	102	80	5	25	-	201	
12	54	8	13	22	65	97	1,3	21,8	91	94	4	6	-	202	
4	16	-	4	1	25	29	1,3	24,7	29	100	-	-	-	203	
30	114	25	31	106	99	222	1,3	23,6	188	85	16	34	1	204	

Schlüssel-Nr.	Gemeinde	Bewohnte Mietwohnungen 1) mit Mietangaben in Wohngebäuden						Zweitwohnungen		Wohngelegenheiten 2)				
		insgesamt		in Gebäuden, die errichtet wurden				insgesamt	dar. in Wochenend- und Ferienhäusern mit 50 und mehr qm	insgesamt	und zwar			
		Zahl	Miete DM je qm	bis 1948		1949 oder später					insgesamt	mit Bad, WC in der Wohngelegenheit	in Wohngebäuden	
				Wohnungen	Miete DM je qm	Wohnungen	Miete DM je qm						insgesamt	bis 1948 errichtet
82	83	84	85	86	87	88	89	90	91	92	93			
107	NIEDERSOHNEN	13	1,31	-	-	-	-	-	-	
108	NIEDERT	3	-	-	-	-	-	
109	NIEDERWEILER	-	-	-	-	-	-	
110	NORATH	2	-	1	-	-	-	
111	OBER KOSTENZ	1	-	2	1	-	-	
112	OBERWESEL, STADT	458	1,82	328	1,61	130	2,21	12	2	22	9	15	12	
113	CHLWEILER	-	-	-	-	-	-	
114	OPPENHAUSEN	13	1,98	5	-	4	2	3	3	
115	OPPERTSHAUSEN	1	1	-	-	-	-	
116	PERSCHEIC	4	2	1	-	-	-	
117	PFALZFELD	30	1,75	16	1,60	14	1,91	27	15	2	1	-	-	
118	PLEIZENHAUSEN	-	-	3	2	-	-	
119	RAVENGIERSBURG	11	1,48	7	5	6	5	1	-	
120	RAVERSBEUREN	1	1	-	-	-	-	
121	RAYERSCHIED	-	-	-	-	-	-	
122	RECKERSHAUSEN	1	-	-	-	-	-	
123	REICH	1	-	2	-	-	-	
124	RHEINBAY	3	2	-	-	-	-	
*125	RHEINCELLEN	238	1,83	78	1,30	160	2,04	11	1	7	1	1	-	
126	RIEGENROTH	-	-	-	-	-	-	
127	RIESWEILER	19	1,44	.	.	12	1,68	5	4	4	4	-	-	
128	ROEDELHAUSEN	1	-	1	-	1	1	
129	ROEDERN	1	1	-	-	-	-	
130	ROHRBACH	-	-	-	-	-	-	
*131	ROTH	3	1	1	-	-	-	
132	SABERSHAUSEN	2	-	4	1	-	-	
133	SANKT GOAR, STADT	388	1,77	270	1,62	118	2,09	20	1	27	7	17	14	
134	SARGENROTH	12	1,48	1	-	-	-	-	-	
135	SCHLIERSCHIED	-	-	1	-	1	1	
136	SCHNELLBACH	3	-	1	-	-	-	
138	SCHNORBACH	-	-	-	-	-	-	
139	SCHOENBORN	-	-	-	-	-	-	
140	SCHWALL	1	-	-	-	-	-	
141	SCHWARZEN	-	-	-	-	-	-	
*143	SEVENICH	3	2	1	-	-	-	
144	SIMMERN, STADT	864	2,04	396	1,68	468	2,33	10	-	45	18	32	24	
145	SOHNEN	100	2,00	41	1,70	59	2,19	4	-	14	4	11	4	
146	SOHRSCHEID	1	-	-	-	-	-	
147	SPESENROTH	-	-	1	1	-	-	
148	STEINBACH	-	-	-	-	-	-	
149	THOERLINGEN	-	-	1	-	1	1	
150	TIEFENBACH	36	1,40	30	1,43	.	.	5	1	4	-	4	4	
151	TODENROTH	-	-	-	-	-	-	
152	UDENHAUSEN	14	1,73	3	1	2	1	-	-	
153	UHLER	3	1	1	-	-	-	
154	UNZENBERG	11	1,09	10	1,04	.	.	-	-	-	-	-	-	
155	URBAR	31	1,67	13	1,39	18	1,89	7	3	1	-	-	-	
156	UTZENHAIN	1	1	1	-	-	-	
157	VOELKENROTH	1	-	1	1	-	-	
158	WAHLBACH	1	-	1	1	-	-	
159	WAHLENAU	2	1	-	-	-	-	
160	WEILER	24	1,92	16	1,64	.	.	5	2	4	-	3	1	
161	WIEBELSHEIM	-	-	3	2	-	-	
162	WCHNROTH	2	2	1	-	-	-	
163	WOMRATH	-	-	1	-	-	-	
164	WOPPENROTH	1	-	2	1	-	-	
165	WUERRICH	-	-	1	-	-	-	
166	WUESCHHEIM	3	-	-	-	-	-	
201	BEULICH	11	1,17	3	-	1	-	1	1	
202	CCMMERSHAUSEN	1	-	1	-	1	1	
203	EVESHAUSEN	1	-	-	-	-	-	
204	MASTERSHAUSEN	22	1,31	15	1,03	.	.	1	-	1	-	1	1	

1) Ohne Dienst-, Werkwohnungen, ohne Wohnungen von Anteilseignern und sonstigen Wohnungsnutzern sowie ohne Zweitwohnungen und ohne Wohnungen, die von Angehörigen ausländischer Wohnparteien in Zweitwohnungen bzw. Zweitwohngelegenheiten.

REGIERUNGSBEZIRK KOBLENZ

Wohnparteien 3) in Wohnungen und Wohngelegenheiten		Einpersen- wohnparteien		Mehrpersonen- wohnparteien		Eigentümer		Mieter		Untermieter		Wohnparteien 3) in Wohnungen		Schlüs- sel- Nr.
insgesamt	Personen	insgesamt	dar. allein wohnend	insgesamt	Personen	insgesamt	Personen	insgesamt	Personen	insgesamt	dar. Ein- personen- wohn- parteien	insgesamt	Personen	
94	95	96	97	98	99	100	101	102	103	104	105	106	107	
														140
82	330	7	6	75	323	58	257	22	69	2	1	82	330	107
28	127	2	2	26	125	24	105	4	22	-	-	28	127	108
103	435	5	5	98	430	84	365	19	70	-	-	103	435	109
102	402	7	6	95	395	81	344	20	57	1	1	101	400	110
62	260	2	2	60	258	50	222	11	36	1	-	62	260	111
1311	3624	279	277	1032	3345	717	2057	588	1555	6	2	1292	3591	112
54	244	3	3	51	241	47	222	7	22	1	-	54	244	113
145	515	10	9	135	505	119	453	25	61	1	1	144	514	114
18	88	-	-	18	88	14	78	4	10	-	-	18	88	115
67	307	5	5	62	302	58	272	9	35	-	-	67	307	116
127	476	13	13	114	463	78	336	49	140	-	-	126	474	117
42	195	2	2	40	193	35	171	7	24	-	-	42	195	118
72	315	4	4	68	311	59	262	13	53	-	-	71	311	119
49	212	3	3	46	209	44	200	5	12	-	-	49	212	120
27	130	2	2	25	128	23	119	4	11	-	-	27	130	121
70	336	1	1	69	335	58	291	12	45	-	-	70	336	122
77	354	5	5	72	349	69	328	8	26	-	-	75	351	123
45	196	2	2	43	194	37	172	6	18	2	-	45	196	124
668	2239	75	66	593	2164	322	1184	336	1042	10	8	665	2229	*125
32	150	2	2	30	148	30	142	2	8	-	-	32	150	126
152	664	8	7	144	656	120	557	28	99	4	1	152	664	127
36	158	5	5	31	153	29	144	6	12	1	-	35	157	128
28	134	1	1	27	133	27	132	1	2	-	-	28	134	129
38	164	1	1	37	163	37	161	1	3	-	-	38	164	130
53	246	2	2	51	244	46	223	7	23	-	-	53	246	*131
94	377	8	7	86	369	76	323	17	53	1	1	94	377	132
1178	3510	240	217	938	3270	624	2115	532	1370	22	19	1154	3462	133
112	475	6	6	106	469	91	397	20	72	1	-	112	475	134
52	227	3	3	49	224	37	172	15	55	-	-	51	226	135
68	264	3	3	65	261	55	216	13	48	-	-	68	264	136
46	220	2	2	44	218	41	204	5	16	-	-	46	220	138
50	245	-	-	50	245	43	217	7	28	-	-	50	245	139
34	142	2	2	32	140	30	128	4	14	-	-	34	142	140
35	171	-	-	35	171	26	137	9	34	-	-	35	171	141
60	223	4	4	56	219	56	215	4	8	-	-	60	223	*143
1948	5778	396	318	1552	5382	729	2409	1146	3275	73	61	1906	5699	144
549	1983	61	40	488	1922	304	1218	222	733	23	17	536	1954	145
28	120	2	2	26	118	25	111	3	9	-	-	28	120	146
35	177	1	1	34	176	34	174	1	3	-	-	35	177	147
24	122	-	-	24	122	22	115	2	7	-	-	24	122	148
30	134	2	2	28	132	26	116	4	18	-	-	29	131	149
166	649	19	18	147	630	115	508	50	140	1	1	162	642	150
14	82	-	-	14	82	14	82	-	-	-	-	14	82	151
101	383	12	12	89	371	78	316	23	67	-	-	100	382	152
96	372	11	6	85	361	80	328	13	41	3	3	96	372	153
98	430	9	3	89	421	77	377	16	48	5	5	98	430	154
197	670	13	7	184	657	135	510	51	140	11	6	197	670	155
33	139	5	5	28	134	29	121	4	18	-	-	33	139	156
56	254	5	5	51	249	50	240	6	14	-	-	56	254	157
39	218	3	2	36	215	34	201	4	16	1	1	39	218	158
48	193	5	5	43	188	44	183	4	10	-	-	48	193	159
146	527	14	14	132	506	100	383	44	131	2	-	146	520	160
84	393	5	4	79	388	78	371	5	19	1	-	80	386	161
33	136	4	4	29	132	31	132	2	4	-	-	33	136	162
57	271	-	-	57	271	49	245	8	26	-	-	57	271	163
62	289	4	4	58	285	52	260	10	29	-	-	62	289	164
40	192	1	1	39	191	35	170	5	22	-	-	39	190	165
43	222	-	-	43	222	39	209	4	13	-	-	43	222	166
128	439	15	15	113	424	102	381	26	58	-	-	127	437	201
98	414	3	3	95	411	92	398	6	16	-	-	97	412	202
29	126	-	-	29	126	29	126	-	-	-	-	29	126	203
223	937	19	19	204	918	188	846	35	91	-	-	222	936	204

discher Streitkräfte privatrechtlich gemietet sind. - 2) Einschl. solcher in Wochenend- und Ferienhäusern. - 3) Ohne Wohnparteien von Angehörigen ausländischer Streitkräfte und ohne

REGIERUNGSBEZIRK KOBLENZ

Schlüssel-Nr.	Gemeinde	Wohngebäude ohne Wochenend- und Ferienhäuser			Wochenend- und Ferienhäuser		Sonstige Gebäude mit Wohnungen			Unterkünfte		
		Gebäude	Wohnungen		mit 50 oder mehr qm Wohnfläche	unter 50 qm Wohnfläche	Gebäude	Wohnungen		Unterkünfte	Wohngelegenheiten	
			insgesamt	darin Personen				insgesamt	darin Personen		insgesamt	darin Personen
140 NOCH LKR. RHEIN-HUNSRUECK-KREIS												
205	MORSHAUSEN	77	84	312	1	-	1	1	3	-	-	-
	I N S G E S A M T	17620	24495	84261	108	99	626	1048	2999	56	66	172
141 LKR. RHEIN-LAHN-KREIS												
001	ALLENDORF	102	130	466	-	-	2	3	14	-	-	-
002	ALTENDIEZ	358	538	1760	-	-	5	9	28	1	1	2
003	ATTENHAUSEN	114	129	467	4	1	-	-	-	1	1	2
004	AUEL	41	51	210	2	1	-	-	-	-	-	-
005	AULL	76	120	372	-	-	2	4	12	-	-	-
*006	BAD EMS, STADT	1395	3448	9066	2	3	126	245	648	5	12	53
007	BALDUINSTEIN	152	211	657	2	-	4	6	17	2	2	2
008	BECELN	137	190	606	1	1	-	-	-	-	-	-
009	BERG	32	33	158	-	1	1	1	3	-	-	-
010	BERGHAUSEN	54	61	246	-	-	1	1	4	-	-	-
011	BERNCROTH	74	85	349	-	-	-	-	-	-	-	-
012	BETTENDORF	54	64	261	-	1	2	2	5	-	-	-
013	BIEBRICH	77	82	346	-	-	-	-	-	-	-	-
014	BIRLENBACH	289	412	1321	-	1	1	1	4	1	1	4
015	BOGEL	129	154	611	-	-	2	4	15	2	2	6
016	BORNICH	246	301	1020	2	4	7	7	14	-	-	-
017	BRAUBACH, STADT	597	1338	3666	1	1	23	33	108	9	15	54
018	BREMBERG	83	87	352	1	-	-	-	-	-	-	-
019	BUCH	82	93	346	-	1	2	2	5	2	2	3
020	BURGSCHWALBACH	218	306	1105	3	5	1	2	4	-	-	-
021	CHARLOTTEBERG	48	62	191	-	-	-	-	-	-	-	-
022	CRAMBERG	124	139	552	-	-	1	2	9	-	-	-
023	DACHSENHAUSEN	178	223	857	1	-	3	6	19	1	1	4
024	DAHLHEIM	187	250	897	1	-	1	2	11	1	1	2
025	CAUSENAU	278	423	1172	2	36	11	16	53	2	2	6
026	DESSIGHOFEN	27	28	119	2	1	-	-	-	-	-	-
027	DIENETHAL	66	96	286	-	-	1	5	13	-	-	-
028	DIETHARDT	50	62	203	-	2	1	1	3	-	-	-
029	DIEZ, STADT	1560	3227	9365	-	3	130	197	509	6	8	15
030	DOERNBERG	115	167	581	1	3	2	3	11	-	-	-
031	DOERSCHIED	93	123	395	-	-	-	-	-	1	1	4
032	DOERSDORF	65	77	308	-	-	1	1	6	-	-	-
033	DOERNHOLZHAUSEN	44	49	202	1	-	-	-	-	-	-	-
034	EBERTSHAUSEN	24	25	107	-	-	-	-	-	-	-	-
035	EHR	16	17	87	-	-	-	-	-	-	-	-
036	EISIGHOFEN	48	55	224	-	-	-	-	-	1	1	-
037	ENDLICHOFEN	31	32	152	-	-	-	-	-	-	-	-
038	EPPENROD	98	114	474	-	-	1	1	3	1	1	6
039	ERGSHAUSEN	25	27	118	1	-	-	-	-	-	-	-
040	ESCHBACH	47	49	224	-	-	-	-	-	-	-	-
*041	FACHBACH	199	317	939	-	-	13	20	52	1	1	2
042	FILSEN	116	174	517	-	-	3	3	7	2	2	4
043	FLACHT	201	288	902	-	-	4	5	11	-	-	-
044	FRUECHT	89	119	416	-	-	2	4	16	-	-	-
045	GEILNAU	89	124	380	-	-	1	1	3	2	5	26
046	GEISIG	71	83	336	-	-	-	-	-	-	-	-
047	GEMMERICH	119	142	575	-	-	-	-	-	-	-	-
048	GIERSHAUSEN	22	27	95	-	-	1	1	7	-	-	-
049	GUECKINGEN	122	156	538	-	-	-	-	-	1	1	1
050	GUTENACKER	83	98	345	-	-	1	1	3	-	-	-
051	HANNSTAETTEN	426	664	2105	-	-	17	28	90	3	4	32
052	HAMBACH	58	78	259	-	-	1	1	3	-	-	-
053	HEISTENBACH	173	247	868	-	-	-	-	-	-	-	-
054	HEROLD	56	66	290	-	-	-	-	-	-	-	-
055	HIMMIGHCFEN	62	67	321	-	-	1	1	5	1	1	2

1) Anschluß nur für Schmutzwasser, Fäkalienabfuhr, Ableitung ohne Kläranlage in Graben oder Bach oder keine Fäkalienabfuhr oder -ableitung.

Wohngebäude ohne Wochenend- und Ferienhäuser																		Schlüssel-Nr.	
nach Art der Wasserversorgung									nach Art der Fäkalien- und Schmutzwasserbeseitigung										
Anschluß an Wassernetz			Eigene Wasserversorgungsanlage			Sonstige oder keine Wasserversorgung im Gebäude			Anschluß an Kanalisation für Fäkalien mit oder ohne Schmutzwasser			Hauskläranlage			Sonstige Fäkalien- und Schmutzwasserbeseitigung 1)				
Gebäude	Wohnungen		Gebäude	Wohnungen		Gebäude	Wohnungen		Gebäude	Wohnungen		Gebäude	Wohnungen		Gebäude	Wohnungen			
	Zahl	% v. Sp. 2		Zahl	% v. Sp. 2		Zahl	% v. Sp. 2		Zahl	% v. Sp. 2		Zahl	% v. Sp. 2		Zahl	% v. Sp. 2	Zahl	% v. Sp. 2
12	13	14	15	16	17	18	19	20	21	22	23	24	25	26	27	28	29		
																		140	
77	84	100	-	-	-	-	-	-	-	-	-	76	83	99	1	1	1	205	
17423	24274	59	143	172	1	44	49	-	11307	16533	67	3125	4300	18	3188	3662	15		
																		141	
101	129	99	1	1	1	-	-	-	77	100	77		8	11	8	17	19	15	001
358	538	100	-	-	-	-	-	-	1	1	-	294	455	85	63	82	15	002	
107	120	93	6	7	5	1	2	2	19	26	20	28	31	24	67	72	56	003	
37	41	80	4	10	20	-	-	-	-	-	-	12	20	39	29	31	61	004	
76	120	100	-	-	-	-	-	-	42	65	54	20	34	28	14	21	18	005	
1362	3403	99	27	38	1	6	7	-	1248	3133	91	129	283	8	18	32	1	*006	
151	209	99	-	-	-	1	2	1	73	105	50	60	81	38	19	25	12	007	
135	188	99	-	-	-	2	2	1	1	1	1	69	105	55	67	84	44	008	
31	32	97	-	-	-	1	1	3	1	1	3	2	2	6	29	30	91	009	
52	58	95	1	2	3	1	1	2	23	27	44	15	18	30	16	16	26	010	
68	78	92	4	4	5	2	3	4	-	-	-	19	20	24	55	65	76	011	
51	61	95	3	3	5	-	-	-	-	-	-	19	24	38	35	40	63	012	
77	82	100	-	-	-	-	-	-	74	79	96	-	-	-	3	3	4	013	
289	412	100	-	-	-	-	-	-	13	18	4	181	272	66	95	122	30	014	
128	153	99	1	1	1	-	-	-	118	142	92	9	10	6	2	2	1	015	
239	293	97	4	5	2	3	3	1	44	57	19	76	93	31	126	151	50	016	
580	1316	98	10	15	1	7	7	1	1	5	-	546	1217	91	50	116	9	017	
72	73	84	7	9	10	4	5	6	63	64	74	9	11	13	11	12	14	018	
79	90	97	3	3	3	-	-	-	-	-	-	36	40	43	46	53	57	019	
213	259	98	5	7	2	-	-	-	37	57	19	125	184	60	56	65	21	020	
48	62	100	-	-	-	-	-	-	-	-	-	9	10	16	39	52	84	021	
124	139	100	-	-	-	-	-	-	34	39	28	21	28	20	69	72	52	022	
175	219	98	2	2	1	1	2	1	121	154	69	25	31	14	32	38	17	023	
187	250	100	-	-	-	-	-	-	158	212	85	16	22	9	13	16	6	024	
269	410	97	6	10	2	3	3	1	17	26	6	169	272	64	92	125	30	025	
27	28	100	-	-	-	-	-	-	2	2	7	6	6	21	19	20	71	026	
62	92	96	3	3	3	1	1	1	24	36	38	31	46	48	11	14	15	027	
50	62	100	-	-	-	-	-	-	1	1	2	20	24	39	29	37	60	028	
1556	3221	100	2	3	-	2	3	-	1190	2456	76	304	661	20	66	110	3	029	
112	163	98	3	4	2	-	-	-	5	15	9	47	73	44	63	79	47	030	
89	119	97	3	3	2	1	1	1	6	10	8	25	38	31	62	75	61	031	
65	77	100	-	-	-	-	-	-	8	10	13	10	13	17	47	54	70	032	
44	49	100	-	-	-	-	-	-	4	4	8	3	4	8	37	41	84	033	
24	25	100	-	-	-	-	-	-	18	18	72	-	-	-	6	7	28	034	
16	17	100	-	-	-	-	-	-	-	-	-	2	3	18	14	14	82	035	
47	54	98	-	-	-	1	1	2	45	50	91	-	-	-	3	5	9	036	
31	32	100	-	-	-	-	-	-	-	-	-	4	4	13	27	28	88	037	
98	114	100	-	-	-	-	-	-	4	4	4	65	77	68	29	33	29	038	
25	27	100	-	-	-	-	-	-	1	1	4	11	13	48	13	13	48	039	
47	49	100	-	-	-	-	-	-	47	49	100	-	-	-	-	-	-	040	
199	317	100	-	-	-	-	-	-	33	42	13	131	225	71	35	50	16	*041	
115	172	99	1	2	1	-	-	-	48	72	41	50	79	45	18	23	13	042	
198	285	99	3	3	1	-	-	-	4	7	2	118	186	65	79	95	33	043	
86	115	97	3	4	3	-	-	-	8	12	10	33	46	39	48	61	51	044	
89	124	100	-	-	-	-	-	-	54	71	57	21	37	30	14	16	13	045	
67	79	95	4	4	5	-	-	-	5	7	8	64	74	89	2	2	2	046	
118	141	99	1	1	1	-	-	-	12	14	10	63	75	53	44	53	37	047	
22	27	100	-	-	-	-	-	-	19	24	89	1	1	4	2	2	7	048	
122	156	100	-	-	-	-	-	-	106	135	87	15	20	13	1	1	1	049	
72	85	87	10	12	12	1	1	1	-	-	-	14	17	17	69	81	83	050	
423	659	99	2	3	-	1	2	-	5	6	1	283	470	71	138	188	28	051	
56	75	96	2	3	4	-	-	-	56	75	96	1	1	1	1	2	3	052	
173	247	100	-	-	-	-	-	-	23	40	16	140	195	79	10	12	5	053	
54	62	94	2	4	6	-	-	-	53	61	92	3	5	8	-	-	-	054	
62	67	100	-	-	-	-	-	-	22	23	34	13	15	22	27	29	43	055	

REGIERUNGSBEZIRK KOBLENZ

Schlüssel-Nr.	Gemeinde	Wohngebäude ohne Wochenend- und Ferienhäuser							Von den Gebäuden (Sp. 1 und 6) sind Gebäude mit Eigentumswohnungen		
		nach Art der Gebäude					errichtet . . .			Gebäude	darin Wohnungen
		Nichtlandwirtschaftliche Wohngebäude				Landwirtschaftliche Wohngebäude	bis 1900	1901 bis 1948	1949 oder später		
		mit einer Wohnung	mit zwei Wohnungen	mit drei oder mehr Wohnungen						35	36
30	31	Gebäude	Wohnungen	34	35	36	37	38	39		
140 NOCH LKR. RHEIN-HUNSRUECK-KREIS											
205	MORSHAUSEN	22	5	-	-	50	37	16	24	-	-
	I N S G E S A M T	8096	3247	1212	4416	5065	7603	3900	6117	30	121
141 LKR. RHEIN-LAHN-KREIS											
001	ALLENDORF	59	12	5	15	26	47	24	31	-	-
002	ALTENDIEZ	177	141	18	54	22	129	104	125	2	6
003	ATTENHAUSEN	67	12	1	4	34	76	12	26	-	-
004	AUEL	16	4	2	7	19	20	13	8	-	-
005	AULL	32	31	6	18	7	36	20	20	1	3
*006	BAD EMS, STADT	534	349	498	2191	14	583	340	472	12	50
007	BALDUINSTEIN	99	34	11	35	8	69	24	59	2	6
008	BECHELN	74	37	6	22	20	68	34	35	-	-
009	BERG	5	1	-	-	26	24	6	2	-	-
010	BERGHAUSEN	24	2	1	3	27	28	9	17	-	-
011	BERNDROTH	27	6	1	3	40	49	15	10	-	-
012	BETTENDORF	23	6	-	-	25	30	11	13	-	-
013	BIEBRICH	49	5	-	-	23	54	14	9	-	-
014	BIRLENBACH	159	96	12	39	22	134	73	82	1	3
015	BOGEL	77	13	2	11	37	58	23	48	-	-
016	BORNICH	132	45	2	6	67	155	34	57	-	-
017	BRAUBACH, STADT	195	189	193	732	20	269	151	177	6	18
018	BREMBERG	60	2	-	-	21	53	13	17	-	-
019	BUCH	50	11	-	-	21	55	10	17	-	-
020	BURGSCHWALBACH	112	58	12	38	36	91	58	69	-	-
021	CHARLOTTENBERG	27	11	1	3	9	39	6	3	-	-
022	CRANBERG	78	12	1	4	33	74	28	22	-	-
023	CACHSENHAUSEN	87	33	1	3	57	82	47	49	-	-
024	DAHLHEIM	101	41	8	24	37	81	41	65	-	-
025	DAUSENAU	155	85	27	84	11	105	60	113	-	-
026	DESSIGHOFEN	11	-	-	-	16	18	9	-	-	-
027	DIENETHAL	39	18	5	16	4	28	10	28	1	3
028	DIETHARDT	27	9	-	-	14	37	2	11	-	-
029	DIEZ, STADT	672	496	367	1535	25	432	506	622	6	18
030	DOERNBERG	61	32	5	24	17	78	26	11	-	-
031	DOERSCHIED	37	20	4	12	32	56	16	21	-	-
032	DOERSDORF	26	10	-	-	29	27	16	22	-	-
033	DORNHOLZHAUSEN	16	4	-	-	24	30	8	6	-	-
034	EBERTSHAUSEN	6	1	-	-	17	16	5	3	-	-
035	EHR	4	1	-	-	11	13	2	1	-	-
036	EISIGHOFEN	18	7	-	-	23	29	8	11	-	-
037	ENDLICHHOFEN	7	1	-	-	23	26	2	3	-	-
038	EPPEMROD	52	11	1	3	34	67	12	19	-	-
039	ERGSHAUSEN	9	2	-	-	14	17	4	4	-	-
040	ESCHBACH	21	2	-	-	24	28	6	13	-	-
*041	FACHBACH	113	62	21	75	3	71	38	90	1	3
042	FILSEN	55	39	4	12	18	62	18	36	-	-
043	FLACHT	101	67	9	29	24	102	41	58	-	-
044	FRUECHT	43	21	2	6	23	52	10	27	-	-
045	GEILNAU	58	25	3	13	3	46	28	15	-	-
046	GEISIG	37	6	2	8	26	40	17	14	-	-
047	GEMMERICH	62	19	1	3	37	63	18	38	-	-
048	GIERSHAUSEN	13	5	-	-	4	13	2	7	-	-
049	GUECKINGEN	77	29	2	6	14	38	31	53	1	3
050	GUTENACKER	46	10	2	6	25	57	10	16	-	-
051	HAHNSTAETTEN	223	142	32	122	29	166	105	155	-	-
052	HAMBACH	33	17	1	3	7	17	14	27	1	2
053	HEISTENBACH	95	58	6	20	14	61	40	72	-	-
054	HEROLD	23	6	1	3	26	38	11	7	-	-
055	HIMMIGHOFEN	21	5	-	-	36	23	22	17	-	-

REGIERUNGSBEZIRK KOBLENZ

Gesamtwohnungsbestand am			Wohnungen ohne solche in Wochenend- und Ferienhäusern										Schlüssel-Nr.	
			insgesamt	darunter öffentlich gefördert		nach Baualter der Gebäude								
						bis 1900		1901 bis 1918		1919 bis 1948		1949 oder später		
25.9.1956	6.6.1961	25.10.1968	Zahl	% v. Sp. 43	Zahl	% v. Sp. 43	Zahl	% v. Sp. 43	Zahl	% v. Sp. 43	Zahl	% v. Sp. 43	Zahl	% v. Sp. 43
40	41	42	43	44	45	46	47	48	49	50	51	52	53	
														140
75	79	86	85	-	-	43	51	7	8	10	12	25	29	205
19517	22565	25657	25543	1918	8	9992	39	2324	9	3549	14	9678	38	
														141
105	104	133	133	7	5	54	41	19	14	15	11	45	34	001
474	503	547	547	89	16	176	32	66	12	116	21	189	35	002
112	113	133	129	6	5	88	68	3	2	10	8	28	22	003
49	53	53	51	1	2	26	51	7	14	7	14	11	22	004
89	105	124	124	7	6	51	41	16	13	25	20	32	26	005
2916	3292	3695	3693	404	11	1855	50	371	10	358	10	1109	30	*006
178	200	219	217	31	14	90	41	8	4	36	17	83	38	007
175	178	191	190	30	16	82	43	27	14	32	17	49	26	008
39	37	34	34	-	-	25	74	4	12	3	9	2	6	009
48	54	62	62	6	10	31	50	4	6	8	13	19	31	010
82	85	85	85	2	2	54	64	13	15	8	9	10	12	011
50	54	66	66	3	5	36	55	9	14	4	6	17	26	012
85	88	82	82	2	2	55	67	5	6	12	15	10	12	013
332	362	413	413	45	11	184	45	45	11	65	16	119	29	014
120	131	158	158	26	16	65	41	9	6	19	12	65	41	015
238	274	310	308	8	3	190	62	19	6	26	8	73	24	016
1153	1274	1372	1371	105	8	653	48	178	13	173	13	367	27	017
79	88	88	87	2	2	56	64	6	7	8	9	17	20	018
89	92	95	95	2	2	64	67	3	3	9	9	19	20	019
264	250	311	308	24	8	113	37	36	12	54	18	105	34	020
46	59	62	62	2	3	52	84	3	5	4	6	3	5	021
136	136	141	141	3	2	80	57	8	6	29	21	24	17	022
185	214	230	229	12	5	99	43	31	14	33	14	66	29	023
184	218	253	252	17	7	95	38	22	9	32	13	103	41	024
307	352	441	439	23	5	159	36	42	10	73	17	165	38	025
29	32	30	28	-	-	18	64	9	32	1	4	-	-	026
56	82	101	101	15	15	43	43	4	4	11	11	43	43	027
55	61	63	63	1	2	46	73	2	3	1	2	14	22	028
2506	2881	3424	3424	485	14	963	28	430	13	558	16	1473	43	029
171	175	171	170	3	2	105	62	16	9	35	21	14	8	030
88	107	123	123	7	6	65	53	10	8	14	11	34	28	031
62	66	78	78	2	3	32	41	9	12	10	13	27	35	032
45	47	50	49	-	-	32	65	4	8	5	10	8	16	033
28	24	25	25	1	4	16	64	2	8	4	16	3	12	034
16	17	17	17	1	6	14	82	-	-	2	12	1	6	035
56	56	55	55	-	-	33	60	5	9	6	11	11	20	036
30	33	32	32	-	-	27	84	-	-	2	6	3	9	037
95	109	115	115	8	7	72	63	9	8	7	6	27	23	038
25	22	28	27	2	7	17	63	4	15	1	4	5	19	039
46	47	49	49	5	10	28	57	3	6	4	8	14	29	040
264	325	337	337	35	10	131	39	34	10	38	11	134	40	*041
161	159	177	177	21	12	86	49	10	6	19	11	62	35	042
183	247	293	293	37	13	129	44	22	8	46	16	96	33	043
72	102	123	123	23	19	70	57	3	2	10	8	40	33	044
106	116	125	125	9	7	65	52	11	9	29	23	20	16	045
61	69	83	83	5	6	43	52	10	12	8	10	22	27	046
102	127	142	142	17	12	72	51	9	6	13	9	48	34	047
18	26	28	28	1	4	16	57	3	11	1	4	8	29	048
111	127	156	156	10	6	44	28	13	8	29	19	70	45	049
80	83	99	99	1	1	66	67	5	5	7	7	21	21	050
461	607	692	692	136	20	243	35	49	7	122	18	278	40	051
38	48	79	79	8	10	22	28	11	14	10	13	36	46	052
197	218	247	247	27	11	85	34	23	9	37	15	102	41	053
57	57	66	66	9	14	42	64	10	15	5	8	9	14	054
65	70	68	68	5	7	26	38	12	18	10	15	20	29	055

REGIERUNGSBEZIRK KOBLENZ

Schlüssel-Nr.	Gemeinde	Wohnungen ohne solche in Wochenend- und Ferienhäusern														Räume I) insgesamt	Gesamtwohnfläche in 1000 qm
		nach Zahl der Räume I)															
		1		2		3		4		5		6 oder mehr					
		Zahl	% v. Sp. 43	Zahl	% v. Sp. 43	Zahl	% v. Sp. 43	Zahl	% v. Sp. 43	Zahl	% v. Sp. 43	Zahl	% v. Sp. 43				
54	55	56	57	58	59	60	61	62	63	64	65	66	67				
140 NOCH LKR. RHEIN-HUNS RUECK-KREIS																	
205	MORSHAUSEN	-	-	4	5	4	5	20	24	25	29	32	38	437	6,8		
	I N S G E S A M T	63	-	1211	5	4292	17	6051	24	4657	18	9269	36	128738	2188,8		
141 LKR. RHEIN-LAHN-KREIS																	
001	ALLENDORF	-	-	11	8	21	16	33	25	33	25	35	26	617	10,5		
002	ALTENDIEZ	-	-	32	6	123	22	140	26	92	17	160	29	2535	44,2		
003	ATTENHAUSEN	-	-	6	5	14	11	33	26	33	26	43	33	647	9,9		
004	AUEL	-	-	1	2	3	6	14	27	11	22	22	43	273	4,6		
005	AULL	-	-	9	7	49	40	29	23	20	16	17	14	494	8,7		
*006	BAD EMS, STADT	26	1	290	8	958	26	1306	35	625	17	488	13	15252	259,0		
007	BALDUINSTEIN	-	-	12	6	53	24	37	17	53	24	62	29	1027	17,0		
008	BECHELN	-	-	12	6	38	20	50	26	34	18	56	29	896	14,3		
009	BERG	-	-	-	-	4	12	6	18	8	24	16	47	186	3,4		
010	BERGHAUSEN	-	-	1	2	5	8	12	19	16	26	28	45	345	5,5		
011	BERNDROTH	-	-	3	4	15	18	15	18	20	24	32	38	446	7,9		
012	BETTENDORF	-	-	4	6	8	12	5	8	18	27	31	47	357	5,8		
013	BIEBRICH	-	-	2	2	15	18	19	23	16	20	30	37	415	7,4		
014	BIRLENBACH	2	-	22	5	84	20	124	30	77	19	104	25	1878	33,5		
015	BOGEL	-	-	4	3	11	7	35	22	32	20	76	48	898	16,1		
016	BORNICH	1	-	18	6	54	18	72	23	76	25	87	28	1469	24,8		
017	BRAUBACH, STADT	10	1	93	7	429	31	460	34	212	15	167	12	5548	89,2		
018	BREMBERG	-	-	2	2	4	5	17	20	19	22	45	52	483	8,0		
019	BUCH	-	-	2	2	9	9	19	20	27	28	38	40	492	8,8		
020	BURGSCHWALBACH	-	-	20	6	62	20	70	23	64	21	92	30	1447	24,4		
021	CHARLOTTEBERG	-	-	5	8	14	23	18	29	11	18	14	23	268	4,6		
022	CRAMBERG	-	-	2	1	15	11	25	18	32	23	67	48	782	13,0		
023	DACHSENHAUSEN	-	-	13	6	38	17	46	20	43	19	89	39	1178	20,9		
024	DAHLHEIM	-	-	23	9	46	18	64	25	55	22	64	25	1177	19,0		
025	CAUSENAU	-	-	41	9	123	28	119	27	73	17	83	19	1889	31,3		
026	DESSIGHOFEN	-	-	1	4	2	7	5	18	5	18	15	54	155	2,5		
027	DIENETHAL	-	-	14	14	18	18	26	26	22	22	21	21	437	7,2		
028	DIETHARDT	-	-	5	8	10	16	16	25	15	24	17	27	297	5,2		
029	DIEZ, STADT	21	1	137	4	739	22	1318	38	631	18	578	17	14902	255,4		
030	DOERNBERG	-	-	12	7	42	25	44	26	29	17	43	25	760	13,0		
031	DOERSCHIED	-	-	10	8	23	19	32	26	20	16	38	31	567	9,1		
032	DOERSDORF	-	-	3	4	12	15	14	18	17	22	32	41	411	8,1		
033	DORNHOLZHAUSEN	-	-	1	2	4	8	7	14	11	22	26	53	273	4,4		
034	EBERTSHAUSEN	-	-	-	-	2	8	2	8	3	12	18	72	155	3,3		
035	EHR	-	-	-	-	-	-	3	18	4	24	10	59	102	1,6		
036	EISIGHOFEN	-	-	1	2	7	13	11	20	5	9	31	56	311	5,1		
037	ENDLICHHOFEN	-	-	1	3	2	6	4	13	8	25	17	53	184	2,8		
038	EPPENROD	-	-	5	4	8	7	23	20	19	17	60	52	633	12,0		
039	ERGSHAUSEN	-	-	1	4	3	11	3	11	7	26	13	48	150	3,1		
040	ESCHBACH	-	-	-	-	2	4	3	6	22	45	22	45	276	4,3		
*041	FACHBACH	-	-	22	7	92	27	102	30	61	18	60	18	1444	23,6		
042	FILSEN	1	1	17	10	46	26	48	27	26	15	39	22	767	12,4		
043	FLACHT	-	-	15	5	71	24	78	27	54	18	75	26	1347	22,7		
044	FRUECHT	-	-	9	7	22	18	25	20	26	21	41	33	599	10,0		
045	GEILNAU	-	-	14	11	32	26	27	22	17	14	35	28	555	10,1		
046	GEISIG	-	-	2	2	10	12	18	22	10	12	43	52	454	8,0		
047	GEMMERICH	-	-	9	6	15	11	26	18	33	23	59	42	754	14,1		
048	GIERSHAUSEN	-	-	-	-	3	11	11	39	3	11	11	39	159	2,6		
049	GUECKINGEN	-	-	4	3	23	15	44	28	39	25	46	29	752	13,2		
050	GUTENACKER	-	-	4	4	13	13	26	26	21	21	35	35	508	9,0		
051	HAHNSTAETTEN	1	-	34	5	149	22	233	34	125	18	150	22	3114	54,7		
052	HAMBACH	-	-	2	3	19	24	17	22	18	23	23	29	378	6,2		
053	HEISTENBACH	-	-	10	4	43	17	69	28	51	21	74	30	1195	20,2		
054	HERCLD	-	-	5	8	7	11	14	21	7	11	33	50	351	5,7		
055	HIMMIGHCFEN	-	-	2	3	5	7	8	12	4	6	49	72	422	7,3		

I) Nur Wohn- und Schlafräume mit 6 und mehr qm Fläche sowie alle Küchen und gewerbl. genutzten Räume in der Wohnung.

REGIERUNGSBEZIRK KOBLENZ

Wohnungen ohne solche in Wochenend- und Ferienhäusern						Bewohnte Wohnungen ohne Zweit- und von Angehörigen ausländischer Streitkräfte gemietete Wohnungen						Schlüssel-Nr.		
ausgestattet			beheizt durch			insgesamt			davon					
mit Bad und WC		ohne Bad, mit WC in der Wohnung	Sammelheizung	Einzel- oder Mehrraumöfen für		Zahl	Räume je Person	Wohnfläche je Person in qm	Eigenümlerwohnungen		Mietwohnungen			
mit	ohne			Ol, Gas, Strom	Holz, Kohle, Torf				Zahl	% v. Sp. 74	dar. öffentlich gefördert		Zahl	dar. öffentlich gefördert
68	69	70	71	72	73	74	75	76	77	78	79	80	81	
														140
12	17	2	17	4	64	82	1,4	21,5	74	90	-	8	-	205
6682	9694	2350	7390	7350	10803	24045	1,4	24,0	15404	64	1092	8641	774	
														141
16	65	14	19	35	79	130	1,3	21,7	94	72	3	36	4	001
135	171	36	188	187	172	540	1,4	24,6	342	63	63	198	25	002
14	33	6	17	24	88	116	1,3	20,0	92	79	5	24	-	003
4	18	4	5	6	40	49	1,3	21,6	35	71	1	14	-	004
28	34	4	38	43	43	121	1,3	22,5	70	58	5	51	2	005
971	1136	394	1127	1197	1369	3575	1,5	26,2	1042	29	120	2533	282	*006
72	72	26	76	43	98	213	1,5	25,0	134	63	23	79	8	007
30	68	11	35	38	117	183	1,4	23,0	119	65	23	64	7	008
1	4	3	2	3	29	34	1,2	21,3	31	91	-	3	-	009
14	15	4	15	13	34	60	1,4	21,9	47	78	5	13	1	010
5	24	3	6	33	46	83	1,3	22,4	65	78	2	18	-	011
16	11	-	17	14	35	64	1,3	21,8	50	78	2	14	1	012
12	32	13	12	22	48	82	1,2	21,5	67	82	1	15	1	013
104	133	36	124	138	151	407	1,4	25,0	256	63	31	151	14	014
67	51	19	74	43	41	157	1,4	25,7	123	78	19	34	7	015
50	84	22	65	26	217	297	1,4	23,4	213	72	6	84	1	016
246	471	188	282	362	727	1336	1,4	23,2	480	36	57	856	47	017
15	36	12	15	18	54	81	1,3	21,4	69	85	2	12	-	018
22	23	5	25	37	33	94	1,4	25,2	70	74	2	24	-	019
38	109	24	46	89	173	300	1,3	21,6	198	66	15	102	8	020
7	25	8	10	25	27	60	1,4	24,1	43	72	1	17	1	021
27	29	9	33	26	82	139	1,4	23,0	110	79	3	29	-	022
36	78	17	37	72	120	228	1,3	23,9	164	72	7	64	5	023
53	120	32	57	49	146	249	1,3	20,7	175	70	14	74	3	024
98	154	54	105	120	214	421	1,5	25,4	243	58	14	178	9	025
-	4	2	1	16	11	28	1,3	21,6	24	86	-	4	-	026
12	46	5	12	20	69	98	1,4	23,9	61	62	8	37	7	027
7	18	2	8	23	32	60	1,4	24,9	49	82	1	11	-	028
1000	1415	310	1099	1109	1216	3322	1,5	25,3	1152	35	173	2170	309	029
18	50	14	23	30	117	162	1,2	21,3	93	57	2	69	1	030
26	30	4	35	10	78	114	1,4	21,9	77	68	2	37	5	031
11	18	2	18	27	33	75	1,3	25,1	53	71	2	22	-	032
4	11	7	5	8	36	48	1,3	21,8	39	81	-	9	-	033
6	11	-	6	7	12	24	1,4	30,1	21	88	1	3	-	034
1	3	1	1	8	8	16	1,2	19,8	13	81	1	3	-	035
10	14	3	10	6	39	53	1,4	22,4	44	83	-	9	-	036
2	11	1	2	5	25	30	1,2	18,3	28	93	-	2	-	037
16	34	6	18	26	71	109	1,3	24,4	90	83	6	19	1	038
6	10	1	7	6	14	26	1,2	25,7	23	88	2	3	-	039
11	18	4	12	7	30	47	1,2	19,4	43	91	5	4	-	040
88	96	34	96	63	178	327	1,4	23,3	178	54	25	149	9	*041
25	66	23	27	47	103	170	1,4	23,5	115	68	12	55	8	042
70	77	9	87	55	151	285	1,5	24,6	179	63	24	106	13	043
29	35	5	32	27	64	122	1,4	23,1	81	66	15	41	8	044
6	66	15	6	49	70	117	1,4	25,9	95	81	7	22	2	045
20	25	2	23	28	32	79	1,3	22,9	62	78	3	17	2	046
31	50	13	36	52	54	138	1,3	24,0	112	81	12	26	5	047
4	9	6	4	9	15	27	1,6	26,8	24	89	1	3	-	048
56	48	11	61	47	48	153	1,4	24,3	108	71	8	45	2	049
10	30	3	11	22	66	89	1,3	23,8	62	70	-	27	1	050
130	271	56	142	293	257	682	1,4	24,7	363	53	61	319	73	051
29	25	6	32	24	23	74	1,4	22,6	55	74	7	19	1	052
66	190	15	70	91	86	243	1,4	22,9	158	65	15	85	11	053
15	22	5	18	18	30	63	1,2	19,7	47	75	7	16	2	054
23	19	3	25	19	24	66	1,3	22,6	59	89	4	7	1	055

REGIERUNGSBEZIRK KOBLENZ

Schlüssel-Nr.	Gemeinde	Bewohnte Mietwohnungen 1) mit Mietangaben in Wohngebäuden						Zweitwohnungen		Wohngelegenheiten 2)				
		insgesamt		in Gebäuden, die errichtet wurden				insgesamt	dar. in Wochenend- und Ferienhäusern mit 50 und mehr qm	insgesamt	und zwar			
		Zahl	Miete DM je qm	bis 1948		1949 oder später					insgesamt	mit Bad, WC in der Wohngelegenheit	in Wohngebäuden	
				Wohnungen	Miete DM je qm	Wohnungen	Miete DM je qm						insgesamt	bis 1948 errichtet
82	83	84	85	86	87	88	89	90	91	92	93			
140 NOCH LKR. RHEIN-HUNSRUECK-KREIS														
205	MORSHAUSEN	2	1	1	-	-	-	
	I N S G E S A M T	6124	1,95	3212	1,61	2912	2,28	429	114	514	161	278	195	
141 LKR. RHEIN-LAHN-KREIS														
001	ALLENDORF	22	1,84	11	1,84	11	1,84	2	-	3	-	2	-	
002	ALTENDIEZ	123	1,53	73	1,33	50	1,80	3	-	4	2	3	1	
003	ATTENHAUSEN	15	1,44	14	1,48	.	.	9	4	3	-	1	-	
004	AUEL	12	1,35	2	2	2	1	1	1	
005	AULL	34	1,70	20	1,37	14	2,08	-	-	4	4	4	-	
*006	BAD EMS, STADT	2108	2,06	1467	1,82	641	2,57	45	2	121	25	90	77	
007	BALDUINSTEIN	56	1,64	34	1,26	22	2,22	3	2	9	2	6	5	
008	BECHELN	48	1,33	37	1,18	11	1,80	1	1	2	-	1	1	
009	BERG	-	-	2	-	1	1	
010	BERGHAUSEN	11	1,64	1	-	1	1	1	1	
011	BERNCROTH	10	1,29	10	1,29	-	-	-	-	-	-	-	-	
012	BETTENDORF	1	-	2	1	1	1	
013	BIEBRICH	-	-	-	-	-	-	
014	BIRLENBACH	99	1,70	60	1,45	39	2,03	1	-	9	-	7	5	
015	BOGEL	21	1,58	11	1,75	10	1,45	-	-	3	2	1	1	
016	BORNICH	47	1,22	39	1,15	.	.	7	2	9	1	2	2	
017	BRAUBACH, STADT	667	1,98	491	1,77	176	2,48	11	1	32	5	14	14	
018	BREMBERG	10	1,26	2	1	1	-	1	1	
019	BUCH	15	1,55	12	1,12	.	.	-	-	4	1	1	1	
020	BURGSCHWALBACH	63	1,67	30	1,45	33	1,84	5	3	8	2	2	-	
021	CHARLOTTEBERG	-	-	2	-	1	-	1	1	
022	CRAMBERG	18	1,04	16	1,04	.	.	-	-	2	-	2	2	
023	CACHSENHAUSEN	37	1,71	23	1,51	14	1,97	2	1	6	-	5	4	
024	DAHLHEIM	40	1,82	12	1,56	28	1,93	1	1	3	-	2	2	
025	CAUSENAU	122	2,01	74	1,70	48	2,36	15	2	50	13	10	1	
026	CESSIGHOFEN	-	-	2	2	1	1	-	-	
027	DIENETHAL	21	1,62	.	.	12	1,99	-	-	5	1	5	4	
028	DIETHARDT	1	-	3	1	1	-	
029	DIEZ, STADT	1621	2,02	803	1,65	818	2,36	18	-	96	33	61	44	
030	DCERNBERG	42	1,17	42	1,17	-	-	3	1	8	1	5	5	
031	DOERSCHIED	25	1,52	16	1,17	.	.	5	-	2	-	1	1	
032	DOERSDORF	17	2,07	11	1,38	.	.	1	-	2	1	2	1	
033	DCRNHOLZHAUSEN	-	-	1	1	1	-	1	1	
034	EBERTSHAUSEN	-	-	-	-	-	-	-	-	
035	EHR	-	-	1	-	-	-	-	-	
036	EISIGHOFEN	-	-	3	-	2	2	
037	ENDLICHHOFEN	-	-	1	-	2	-	2	2	
038	EPPENROD	3	-	2	-	1	1	
039	ERGESHAUSEN	1	1	-	-	-	-	
040	ESCHBACH	2	-	-	-	-	-	
*041	FACHBACH	120	1,86	74	1,51	46	2,27	2	-	7	3	5	2	
042	FILSEN	39	1,68	26	1,44	13	1,98	2	-	6	1	4	2	
043	FLACHT	68	1,45	42	1,21	26	1,75	3	-	3	-	3	1	
044	FRUECHT	25	1,59	16	1,38	.	.	-	-	2	-	2	2	
045	GEILNAU	-	-	3	-	8	-	3	3	
046	GEISIG	10	1,92	-	-	-	-	-	-	
047	GEMMERICH	14	1,61	-	-	1	1	1	-	
048	GIERSHAUSEN	1	-	2	1	1	-	
049	GUECKINGEN	25	1,84	11	1,35	14	2,15	1	-	2	1	1	-	
050	GUTENACKER	18	0,94	12	0,77	.	.	1	-	2	-	2	2	
051	HAHNSTAETTEN	233	1,67	119	1,50	114	1,83	2	-	12	6	7	4	
052	HAMBACH	12	1,71	1	-	1	1	1	-	
053	HEISTENBACH	59	1,63	25	1,30	34	1,83	-	-	3	2	3	1	
054	HEROLD	2	-	1	1	1	1	
055	HIMMIGHCFEN	1	-	3	2	2	2	

1) Ohne Dienst-, Werkwohnungen, ohne Wohnungen von Anteilern und sonstigen Wohnungsnutzern sowie ohne Zweitwohnungen und ohne Wohnungen, die von Angehörigen ausländischer Wohnparteien in Zweitwohnungen bzw. Zweitwohngelegenheiten.

REGIERUNGSBEZIRK KOBLENZ

Wohnparteien 3) in Wohnungen und Wohngelegenheiten		Einpersonenvohnparteien		Mehrpersonenvohnparteien		Eigentümer		Mieter		Untermieter		Wohnparteien 3) in Wohnungen		Schlüssel-Nr.
insgesamt	Personen	insgesamt	dar. allein wohnend	insgesamt	Personen	insgesamt	Personen	insgesamt	Personen	insgesamt	dar. Einpersonenvohnparteien	insgesamt	Personen	
94	95	96	97	98	99	100	101	102	103	104	105	106	107	
														140
82	312	4	4	78	308	74	291	8	21	-	-	82	312	205
24904	87215	3692	3190	21212	83523	15513	61806	8877	24726	514	413	24550	86500	
														141
133	480	17	17	116	463	94	379	39	101	-	-	130	474	001
549	1782	79	71	470	1703	343	1249	200	527	6	6	545	1775	002
118	461	11	11	107	450	94	396	24	65	-	-	116	456	003
50	210	3	2	47	207	35	167	14	42	1	1	50	210	004
127	394	21	19	106	373	71	249	54	142	2	1	123	384	005
3816	9808	1051	904	2765	8757	1058	3013	2624	6617	134	110	3707	9601	*006
222	689	32	31	190	657	138	484	82	202	2	1	215	673	007
184	610	23	23	161	587	119	415	65	195	-	-	183	606	008
35	162	2	2	33	160	31	152	4	10	-	-	34	161	009
61	251	5	5	56	246	48	216	13	35	-	-	60	247	010
83	349	4	4	79	345	65	298	18	51	-	-	83	349	011
65	267	6	6	59	261	51	232	14	35	-	-	64	262	012
83	346	5	4	78	341	67	304	15	40	1	-	83	346	013
421	1334	58	52	363	1276	257	882	156	432	8	5	415	1322	014
159	637	9	9	150	628	124	517	35	120	-	-	157	626	015
301	1024	40	40	261	984	216	815	85	209	-	-	297	1019	016
1413	3821	343	293	1070	3478	485	1409	880	2345	48	40	1382	3738	017
82	348	4	4	78	344	69	307	13	41	-	-	81	347	018
97	360	10	10	87	350	71	298	25	60	1	-	94	351	019
310	1110	38	34	272	1072	200	788	103	308	7	3	307	1104	020
61	189	13	13	48	176	43	132	18	57	-	-	60	187	021
141	564	11	11	130	553	111	488	30	76	-	-	139	561	022
234	891	25	25	209	866	165	692	69	199	-	-	228	872	023
252	912	26	26	226	886	176	716	76	196	-	-	249	908	024
436	1212	81	80	355	1131	246	741	189	470	1	1	422	1183	025
30	119	7	3	23	112	24	108	4	9	2	2	30	119	026
104	307	23	22	81	284	63	207	40	96	1	-	99	299	027
60	204	9	9	51	195	49	188	11	16	-	-	60	204	028
3512	9997	702	596	2810	9295	1167	3553	2240	6303	105	86	3420	9828	029
165	596	16	15	149	580	93	368	71	227	1	1	163	588	030
116	386	21	21	95	365	77	277	39	109	-	-	114	381	031
77	312	6	5	71	306	54	236	22	75	1	1	76	311	032
49	203	6	6	43	197	39	178	10	25	-	-	48	202	033
24	107	2	2	22	105	21	96	3	11	-	-	24	107	034
16	83	-	-	16	83	13	72	3	11	-	-	16	83	035
55	226	6	6	49	220	44	186	11	40	-	-	53	224	036
32	153	3	3	29	150	29	147	3	6	-	-	30	150	037
112	478	11	10	101	467	90	410	21	67	1	1	110	471	038
26	118	1	1	25	117	23	109	3	9	-	-	26	118	039
47	215	1	1	46	214	43	200	4	15	-	-	47	215	040
336	1006	53	51	283	953	180	594	154	410	2	2	329	987	*041
176	525	29	29	147	496	117	364	57	154	2	-	172	517	042
291	912	42	39	249	870	179	609	109	300	3	3	288	906	043
124	438	14	14	110	424	81	294	43	144	-	-	122	432	044
125	406	12	12	113	394	99	321	26	85	-	-	117	373	045
79	336	6	6	73	330	62	291	17	45	-	-	79	336	046
139	577	12	12	127	565	112	494	27	83	-	-	138	575	047
29	99	5	5	24	94	24	88	5	11	-	-	27	96	048
156	537	15	14	141	522	108	395	47	141	1	1	154	533	049
90	346	6	6	84	340	62	262	28	84	-	-	89	344	050
697	2239	85	82	612	2154	363	1283	331	950	3	2	685	2190	051
76	259	8	7	68	251	55	199	20	59	1	1	75	258	052
247	872	17	17	230	855	158	585	88	284	1	-	244	868	053
64	284	4	4	60	280	47	224	16	56	1	-	64	284	054
69	326	2	2	67	324	59	292	10	34	-	-	66	321	055

discher Streitkräfte privatrechtlich gemietet sind. - 2) Einschl. solcher in Wochenend- und Ferienhäusern. - 3) Ohne Wohnparteien von Angehörigen ausländischer Streitkräfte und ohne

REGIERUNGSBEZIRK KOBLENZ

Schlüssel-Nr.	Gemeinde	Wohngebäude ohne Wochenend- und Ferienhäuser			Wochenend- und Ferienhäuser		Sonstige Gebäude mit Wohnungen			Unterkünfte		
		Gebäude	Wohnungen		mit 50 oder mehr qm Wohnfläche	unter 50 qm Wohnfläche	Gebäude	Wohnungen		Unterkünfte	Wohngelegheiten	
			insgesamt	darin Personen				insgesamt	darin Personen		insgesamt	darin Personen
1	2	3	4	5	6	7	8	9	10	11		

141 NOCH LKR. RHEIN-LAHN-KREIS

056	HINTERWALD	23	27	100	-	1	-	-	-	1	1	1
057	HIRSCHBERG	70	88	335	-	-	-	-	-	-	-	-
058	HOEMBERG	80	98	307	-	-	-	-	-	-	-	-
059	HOLZAPPEL	222	345	1020	-	-	10	14	36	1	1	1
060	HOLZHAUSEN A.D.HAIDE	208	293	957	-	-	5	7	24	-	-	-
061	HOLZHEIM	152	205	721	-	-	1	1	3	-	-	-
062	HORHAUSEN	77	94	311	-	-	-	-	-	2	2	6
063	HUNZEL	39	40	202	-	-	-	-	-	-	-	-
064	ISSELBACH	44	51	192	-	-	1	2	6	-	-	-
065	KALTENHOLZHAUSEN	114	129	460	-	-	-	-	-	-	-	-
066	KAMP-BURNHOFEN	350	607	1670	-	2	18	29	85	3	4	24
067	KASDORF	47	51	228	-	-	-	-	-	-	-	-
068	KATZENELNBOGEN, STADT	312	445	1454	-	-	15	18	44	1	1	1
069	KAUB, STADT	331	756	1939	1	1	16	24	62	2	3	13
070	KEHLBACH	37	38	157	-	-	-	-	-	-	-	-
071	KEMMENAU	87	116	316	1	2	3	6	15	1	1	2
072	KESTERT	226	347	1002	-	1	6	11	29	-	-	-
073	KLINGELBACH	118	159	522	-	-	1	1	5	1	1	6
074	KOERDORF	124	130	549	-	-	-	-	-	-	-	-
*075	LAHNSTEIN, STADT	2641	6871	19236	-	9	109	207	596	32	39	141
076	LANGENSCHIED	125	158	573	1	1	4	6	13	-	-	-
077	LAURENBURG	79	127	361	-	20	5	6	20	1	1	3
078	LAUTERT	41	42	176	2	1	-	-	-	-	-	-
079	LIRSCHIED	132	168	604	-	-	1	2	3	-	-	-
080	LIPPCRN	61	74	264	1	1	3	2	4	-	-	-
081	LOHRHEIM	110	141	522	-	-	-	-	-	-	-	-
082	LOLLSCHIED	47	50	205	-	-	-	-	-	-	-	-
083	LYKERSHAUSEN	41	46	167	-	-	-	-	-	-	-	-
084	MARIENFELS	66	71	314	-	-	-	-	-	-	-	-
085	MIEHLEN	330	412	1525	-	-	1	1	2	1	1	2
086	MIELLEN	70	128	377	-	-	1	1	2	1	1	2
087	MISSELBERG	18	23	86	-	-	-	-	-	-	-	-
088	MITTELFISCHBACH	24	25	93	-	-	-	-	-	-	-	-
089	MUDERSHAUSEN	77	89	361	-	-	1	1	3	-	-	-
090	MUENCHENROTH	14	16	54	-	-	-	-	-	-	-	-
091	NASSAU, STADT	747	1551	4110	2	-	55	109	289	9	9	28
092	NASTAETTEN, STADT	546	798	2449	-	2	56	77	265	4	4	12
093	NETZBACH	64	75	293	-	-	-	-	-	1	2	6
094	NIEDERBACHHEIM	48	52	236	-	-	-	-	-	-	-	-
095	NIEDERNEISEN	283	376	1274	-	-	5	7	26	-	-	-
096	NIEDERTIEFENBACH	52	53	222	-	-	1	1	3	-	-	-
097	NIEDERWALLMENACH	96	105	431	1	-	2	3	13	-	-	-
098	NIEVERN	208	328	942	-	-	3	6	13	-	-	-
099	NOCHERN	121	142	527	1	1	1	3	4	-	-	-
100	OBERBACHHEIM	38	43	228	-	-	-	-	-	1	1	2
101	OBERFISCHBACH	37	40	165	-	-	-	-	-	-	-	-
102	OBERNEISEN	172	248	818	-	-	1	1	3	2	2	14
103	OBERNHOF	108	165	465	1	5	11	16	52	-	-	-
104	OBERTIEFENBACH	74	84	315	-	-	-	-	-	-	-	-
105	OBERWALLMENACH	49	60	211	-	1	-	-	-	-	-	-
106	OBERWIES	31	37	151	-	-	-	-	-	-	-	-
107	OELSBERG	91	104	389	-	1	-	-	-	-	-	-
108	OSTERSPAI	272	448	1356	-	4	8	10	33	-	-	-
109	PATERSBERG	111	148	481	-	-	1	1	4	2	2	7
110	PISSIGHOFEN	31	35	150	-	1	-	-	-	2	2	9
111	POHL	63	75	258	1	-	1	1	1	1	1	6
112	PRATH	66	80	297	-	-	1	5	11	-	-	-
113	RECKENROTH	38	48	196	-	-	-	-	-	-	-	-
114	REICHENBERG	58	65	248	1	-	-	-	-	-	-	-
115	REITZENHAIN	73	82	323	-	-	-	-	-	-	-	-
116	RETTERSHAIN	72	87	308	2	-	-	-	-	-	-	-
117	RETTERT	90	104	406	-	-	-	-	-	-	-	-
118	ROTH	39	39	167	-	-	-	-	-	-	-	-
119	RUPPENROD	14	18	64	-	-	-	-	-	-	-	-
120	RUPPERTSHOFEN	77	83	334	-	-	-	-	-	-	-	-

1) Anschluß nur für Schmutzwasser, Fäkalienabfuhr, Ableitung ohne Kläranlage in Graben oder Bach oder keine Fäkalienabfuhr oder -ableitung.

Wohngebäude ohne Wochenend- und Ferienhäuser																		Schlüssel-Nr.
nach Art der Wasserversorgung									nach Art der Fäkalien- und Schmutzwasserbeseitigung									
Anschluß an Wassernetz			Eigene Wasserversorgungsanlage			Sonstige oder keine Wasserversorgung im Gebäude			Anschluß an Kanalisation für Fäkalien mit oder ohne Schmutzwasser			Hauskläranlage			Sonstige Fäkalien- und Schmutzwasserbeseitigung 1)			
Gebäude	Wohnungen		Gebäude	Wohnungen		Gebäude	Wohnungen		Gebäude	Wohnungen		Gebäude	Wohnungen		Gebäude	Wohnungen		
	Zahl	% v. Sp. 2		Zahl	% v. Sp. 2		Zahl	% v. Sp. 2		Zahl	% v. Sp. 2		Zahl	% v. Sp. 2		Zahl	% v. Sp. 2	Zahl
12	13	14	15	16	17	18	19	20	21	22	23	24	25	26	27	28	29	
21	25	93	1	1	4	1	1	4	-	-	-	8	10	37	15	17	63	056
69	87	99	1	1	1	-	-	-	64	82	93	-	-	-	6	6	7	057
80	98	100	-	-	-	-	-	-	1	1	1	18	29	30	61	68	69	058
221	342	99	1	3	1	-	-	-	54	88	26	131	202	59	37	55	16	059
208	293	100	-	-	-	-	-	-	12	21	7	79	122	42	117	150	51	060
148	201	98	4	4	2	-	-	-	21	27	13	89	121	59	42	57	28	061
77	94	100	-	-	-	-	-	-	58	71	76	3	4	4	16	19	20	062
39	40	100	-	-	-	-	-	-	36	37	93	2	2	5	1	1	3	063
44	51	100	-	-	-	-	-	-	37	44	86	2	2	4	5	5	10	064
114	129	100	-	-	-	-	-	-	1	1	1	43	51	40	70	77	60	065
345	602	99	5	5	1	-	-	-	85	144	24	190	345	57	75	118	19	066
46	50	98	-	-	-	1	1	2	16	18	35	-	-	-	31	33	65	067
306	438	98	5	6	1	1	1	-	69	94	21	178	274	62	65	77	17	068
320	739	98	9	14	2	2	3	-	256	582	77	64	158	21	11	16	2	069
36	37	97	1	1	3	-	-	-	1	1	3	7	7	18	29	30	79	070
84	111	96	3	5	4	-	-	-	32	41	35	40	56	48	15	19	16	071
220	339	98	5	6	2	1	2	1	106	166	48	91	142	41	29	39	11	072
118	159	100	-	-	-	-	-	-	8	14	9	63	98	62	47	47	30	073
117	120	92	4	7	5	3	3	2	-	-	-	23	27	21	101	103	79	074
2605	6819	99	26	35	1	10	17	-	848	1992	29	1740	4772	69	53	107	2	*075
119	149	94	5	8	5	1	1	1	3	5	3	89	117	74	33	36	23	076
79	127	100	-	-	-	-	-	-	-	-	-	79	127	100	-	-	-	077
40	41	98	-	-	-	1	1	2	40	41	98	-	-	-	1	1	2	078
130	164	98	2	4	2	-	-	-	7	13	8	33	50	30	92	105	63	079
60	71	96	1	3	4	-	-	-	-	-	-	8	14	19	53	60	81	080
109	140	99	1	1	1	-	-	-	58	81	57	1	1	1	51	59	42	081
45	48	96	-	-	-	2	2	4	-	-	-	14	16	32	33	34	68	082
41	46	100	-	-	-	-	-	-	37	41	89	1	1	2	3	4	9	083
62	67	94	3	3	4	1	1	1	12	14	20	16	17	24	38	40	56	084
310	388	94	16	20	5	4	4	1	44	56	14	104	135	33	182	221	54	085
69	125	98	-	-	-	1	3	2	35	60	47	35	68	53	-	-	-	086
18	23	100	-	-	-	-	-	-	2	2	9	1	1	4	15	20	87	087
24	25	100	-	-	-	-	-	-	-	-	-	7	8	32	17	17	68	088
76	88	99	1	1	1	-	-	-	2	2	2	37	46	52	38	41	46	089
14	16	100	-	-	-	-	-	-	10	10	63	-	-	-	4	6	38	090
727	1513	98	19	36	2	1	2	-	372	761	49	341	737	48	34	53	3	091
540	792	99	3	3	-	3	3	-	63	77	10	326	504	63	157	217	27	092
64	75	100	-	-	-	-	-	-	30	35	47	32	38	51	2	2	3	093
48	52	100	-	-	-	-	-	-	-	-	-	25	29	56	23	23	44	094
281	374	99	1	1	-	1	1	-	44	57	15	163	221	59	76	98	26	095
52	53	100	-	-	-	-	-	-	1	1	2	22	23	43	29	29	55	096
94	102	97	2	3	3	-	-	-	69	74	70	4	5	5	23	26	25	097
206	325	99	-	-	-	2	3	1	44	71	22	126	197	60	38	60	18	098
119	140	99	2	2	1	-	-	-	19	22	15	30	36	25	72	84	59	099
38	43	100	-	-	-	-	-	-	-	-	-	8	9	21	30	34	79	100
37	40	100	-	-	-	-	-	-	2	4	10	2	2	5	33	34	85	101
172	248	100	-	-	-	-	-	-	16	22	9	120	181	73	36	45	18	102
107	161	98	1	4	2	-	-	-	42	66	40	54	82	50	12	17	10	103
73	83	99	1	1	1	-	-	-	1	1	1	28	35	42	45	48	57	104
48	59	98	1	1	2	-	-	-	38	49	82	2	2	3	9	9	15	105
28	34	92	3	3	8	-	-	-	16	21	57	1	1	3	14	15	41	106
90	102	98	1	2	2	-	-	-	67	75	72	14	15	14	10	14	13	107
259	431	96	11	14	3	2	3	1	135	231	52	97	157	35	40	60	13	108
108	141	95	2	6	4	1	1	1	10	17	11	63	81	55	38	50	34	109
31	35	100	-	-	-	-	-	-	9	11	31	4	4	11	18	20	57	110
61	73	97	1	1	1	1	1	1	5	8	11	21	23	31	37	44	59	111
65	79	99	-	-	-	1	1	1	60	74	93	2	2	3	4	4	5	112
37	43	90	1	5	10	-	-	-	-	-	-	9	10	21	29	38	79	113
50	57	88	7	7	11	1	1	2	11	11	17	36	41	63	11	13	20	114
71	80	98	2	2	2	-	-	-	1	1	1	30	34	41	42	47	57	115
72	87	100	-	-	-	-	-	-	54	67	77	3	3	3	15	17	20	116
87	101	97	3	3	3	-	-	-	26	28	27	25	29	28	39	47	45	117
37	37	95	1	1	3	1	1	3	3	3	8	4	4	10	32	32	82	118
14	18	100	-	-	-	-	-	-	10	12	67	1	2	11	3	4	22	119
77	83	100	-	-	-	-	-	-	34	36	43	19	19	23	24	28	34	120

141

REGIERUNGSBEZIRK KOBLENZ

Schlüssel-Nr.	Gemeinde	Wohngebäude ohne Wochenend- und Ferienhäuser							Von den Gebäuden (Sp. 1 und 6) sind Gebäude mit Eigentumswohnungen		
		nach Art der Gebäude					errichtet . . .			Gebäude	darin Wohnungen
		Nichtlandwirtschaftliche Wohngebäude				Landwirtschaftliche Wohngebäude	bis 1900	1901 bis 1948	1949 oder später		
		mit einer Wohnung	mit zwei Wohnungen	mit drei oder mehr Wohnungen						35	36
30	31	Gebäude	Wohnungen	34				38	39		

141 NOCH LKR. RHEIN-LAHN-KREIS

056 HINTERWALD	7	3	-	-	13	14	2	7	-	-
057 HIRSCHBERG	47	7	5	16	11	42	10	18	-	-
058 HOEMBERG	56	7	2	13	15	53	13	14	-	-
059 HOLZAPPEL	129	69	19	71	5	119	33	70	-	-
060 HOLZHAUSEN A.D.HAIDE	102	41	13	42	52	101	42	65	-	-
061 HOLZHEIM	84	37	7	21	24	69	39	44	-	-
062 HORHAUSEN	51	12	2	6	12	44	13	20	-	-
063 HUNZEL	7	1	-	-	31	19	10	10	-	-
064 ISSELBACH	30	7	-	-	7	28	6	10	-	-
065 KALTENHOLZHAUSEN	73	13	1	3	27	67	18	29	-	-
066 KAMP-BCRNHOFFEN	166	122	51	179	11	194	73	83	3	9
067 KASDORF	21	3	-	-	23	28	5	14	-	-
068 KATZENELNBOKEN,STADT	192	66	22	87	32	137	62	113	1	3
069 KAUB,STADT	102	105	111	413	13	223	69	39	8	30
070 KEHLBACH	14	1	-	-	22	22	8	7	-	-
071 KEMMENAU	53	24	1	6	9	38	14	35	-	-
072 KESTERT	113	84	16	50	13	122	57	47	-	-
073 KLINGELBACH	59	22	6	19	31	51	30	37	-	-
074 KCERDORF	67	3	1	4	53	94	11	19	-	-
*075 LAHNSTEIN,STADT	770	676	1159	4694	36	830	632	1179	19	119
076 LANGENSCHIED	71	30	1	3	23	67	34	24	-	-
077 LAURENBURG	39	31	6	21	3	52	9	18	1	3
078 LAUTERT	16	-	-	-	25	30	5	6	-	-
079 LIERSCHIED	70	17	4	18	41	78	26	28	-	-
080 LIPPORN	29	4	2	8	26	24	15	22	-	-
081 LOHRHEIM	54	25	2	6	29	54	26	30	-	-
082 LOLLSCHIED	25	2	-	-	20	39	3	5	-	-
083 LYKERSHAUSEN	17	1	-	-	23	27	4	10	-	-
084 MARIENFELS	27	4	-	-	35	37	11	18	-	-
085 MIEHLEN	159	57	8	25	106	220	54	56	-	-
086 MIELLEN	25	31	13	40	1	34	12	24	-	-
087 MISSELBERG	7	3	-	-	8	16	1	1	-	-
088 MITTELFISCHBACH	12	1	-	-	11	12	5	7	-	-
089 MUDERSHAUSEN	50	12	-	-	15	42	21	14	-	-
090 MUENCHENROTH	8	1	-	-	5	9	1	4	-	-
091 NASSAU,STADT	316	221	194	764	16	157	203	387	4	13
092 NASTAETTEN,STADT	327	132	44	153	43	150	158	238	3	10
093 NETZBACH	38	9	-	-	17	42	8	14	-	-
094 NIEDERBACHHEIM	18	4	-	-	26	32	8	8	-	-
095 NIECERNEISEN	174	71	8	29	30	151	47	85	-	-
096 NIEDERTIEFENBACH	28	1	-	-	23	38	6	8	-	-
097 NIEDERWALLMENACH	29	8	-	-	59	61	18	17	-	-
098 NIEVERN	108	73	20	65	7	95	40	73	-	-
099 NOCHERN	52	18	-	-	51	58	28	35	-	-
100 OBERBACHHEIM	16	1	1	4	20	18	13	7	-	-
101 OBERFISCHBACH	16	1	-	-	20	24	11	2	-	-
102 OBERNEISEN	89	48	11	34	24	85	44	43	-	-
103 OBERNHOF	61	35	8	27	4	48	30	30	-	-
104 OEBERTIEFENBACH	35	9	-	-	30	50	13	11	-	-
105 OBERWALLMENACH	23	5	3	9	18	29	6	14	-	-
106 OBERWIES	13	4	1	3	13	22	6	3	-	-
107 OELSBERG	50	12	-	-	29	43	18	30	-	-
108 OSTERSPAI	119	108	30	95	15	133	43	96	3	9
109 PATERSBERG	61	19	6	21	25	52	13	46	-	-
110 PISSIGHOFEN	12	4	-	-	15	16	8	7	-	-
111 POHL	33	6	1	4	23	41	14	8	-	-
112 PRATH	32	8	2	6	24	39	13	14	-	-
113 RECKENROTH	9	4	1	5	24	29	5	4	-	-
114 REICHENBERG	35	7	-	-	16	32	11	15	-	-
115 REITZENHAIN	28	7	-	-	38	52	5	16	-	-
116 RETTERSRAIN	35	11	2	6	24	50	11	11	-	-
117 RETTERT	42	9	1	3	38	57	17	16	-	-
118 ROTH	20	-	-	-	19	31	5	3	-	-
119 RUPPENROD	6	2	-	-	6	12	-	2	-	-
120 RUPPERTSHOFEN	24	6	-	-	47	49	10	18	-	-

REGIERUNGSBEZIRK KOBLENZ

Gesamtwohnungsbestand am			Wohnungen ohne solche in Wochenend- und Ferienhäusern											Schlüssel-Nr.
			insgesamt	darunter öffentlich gefördert		nach Baualter der Gebäude								
						bis 1900		1901 bis 1918		1919 bis 1948		1949 oder später		
25.9.1956	6.6.1961	25.10.1968	Zahl	% v. Sp. 43	Zahl	% v. Sp. 43	Zahl	% v. Sp. 43	Zahl	% v. Sp. 43	Zahl	% v. Sp. 43	Zahl	% v. Sp. 43
40	41	42	43	44	45	46	47	48	49	50	51	52	53	
														141
20	26	27	27	1	4	17	63	-	-	3	11	7	26	056
67	68	88	88	1	1	55	63	4	5	7	8	22	25	057
85	89	98	98	4	4	68	69	10	10	5	5	15	15	058
272	277	359	359	21	6	184	51	13	4	46	13	116	32	059
194	236	300	300	40	13	129	43	36	12	28	9	107	36	060
181	186	206	206	21	10	93	45	15	7	44	21	54	26	061
67	81	94	94	3	3	52	55	2	2	15	16	25	27	062
40	45	40	40	1	3	20	50	3	8	7	18	10	25	063
37	53	53	53	2	4	32	60	5	9	2	4	14	26	064
100	118	129	129	-	-	72	56	5	4	17	13	35	27	065
525	613	636	636	42	7	332	52	78	12	59	9	167	26	066
48	49	51	51	5	10	30	59	2	4	3	6	16	31	067
328	390	463	463	58	13	173	37	39	8	52	11	199	43	068
796	817	781	780	68	9	525	67	46	6	98	13	111	14	069
32	39	38	38	1	3	23	61	4	11	4	11	7	18	070
62	94	123	122	16	13	51	42	7	6	11	9	53	43	071
330	338	358	358	27	8	168	47	40	11	67	19	83	23	072
130	131	160	160	10	6	57	36	22	14	20	13	61	38	073
125	133	130	130	1	1	99	76	5	4	6	5	20	15	074
5390	6453	7078	7078	1398	20	2423	34	751	11	911	13	2993	42	*075
145	160	165	164	9	5	76	46	31	19	18	11	39	24	076
121	135	133	133	7	5	87	65	7	5	13	10	26	20	077
47	47	44	42	1	2	31	74	-	-	5	12	6	14	078
150	165	170	170	7	4	96	56	9	5	26	15	39	23	079
57	64	77	76	-	-	29	38	-	-	19	25	28	37	080
130	137	141	141	19	13	63	45	9	6	26	18	43	30	081
46	50	50	50	4	8	40	80	3	6	-	-	7	14	082
42	45	46	46	2	4	32	70	1	2	3	7	10	22	083
72	73	71	71	1	1	39	55	10	14	2	3	20	28	084
382	387	413	413	12	3	266	64	40	10	34	8	73	18	085
95	111	129	129	11	9	64	50	13	10	7	5	45	35	086
20	19	23	23	-	-	21	91	1	4	-	-	1	4	087
19	22	25	25	-	-	12	48	5	20	1	4	7	28	088
87	85	90	90	3	3	47	52	9	10	18	20	16	18	089
10	12	16	16	-	-	10	63	2	13	-	-	4	25	090
1140	1438	1662	1660	506	30	324	20	149	9	270	16	917	55	091
721	768	875	875	123	14	256	29	95	11	170	19	354	40	092
63	73	75	75	1	1	50	67	5	7	4	5	16	21	093
42	45	52	52	2	4	34	65	2	4	6	12	10	19	094
250	322	383	383	43	11	190	50	28	7	42	11	123	32	095
50	52	54	54	10	19	38	70	3	6	3	6	10	19	096
103	110	109	108	5	5	67	62	10	9	11	10	20	19	097
283	316	334	334	24	7	163	49	29	9	42	13	100	30	098
133	134	146	145	10	7	67	46	12	8	25	17	41	28	099
39	40	43	43	-	-	19	44	8	19	8	19	8	19	100
38	40	40	40	2	5	27	68	6	15	5	13	2	5	101
212	229	249	249	27	11	111	45	30	12	38	15	70	28	102
136	155	182	181	12	7	72	40	21	12	33	18	55	30	103
72	77	84	84	4	5	55	65	10	12	6	7	13	15	104
42	50	60	60	-	-	35	58	4	7	2	3	19	32	105
28	32	37	37	-	-	26	70	7	19	-	-	4	11	106
83	85	104	104	7	7	51	49	3	3	17	16	33	32	107
362	408	458	458	20	4	222	48	10	2	67	15	159	35	108
100	114	149	149	7	5	70	47	8	5	12	8	59	40	109
28	33	35	35	-	-	17	49	5	14	5	14	8	23	110
70	70	77	76	2	3	45	59	7	9	15	20	9	12	111
72	77	85	85	4	5	44	52	4	5	15	18	22	26	112
40	42	48	48	-	-	32	67	6	13	6	13	4	8	113
57	63	66	65	-	-	34	52	5	8	8	12	18	28	114
66	72	82	82	4	5	57	70	-	-	6	7	19	23	115
65	76	89	87	1	1	58	67	7	8	8	9	14	16	116
100	105	104	104	8	8	66	63	16	15	3	3	19	18	117
40	38	39	39	1	3	31	79	1	3	4	10	3	8	118
12	13	18	18	1	6	15	83	-	-	-	-	3	17	119
72	76	83	83	3	4	52	63	2	2	9	11	20	24	120

REGIERUNGSBEZIRK KOBLENZ

Schlüssel-Nr.	Gemeinde	Wohnungen ohne solche in Wochenend- und Ferienhäusern														Räume 1) insgesamt	Gesamtwohnfläche in 1000 qm
		nach Zahl der Räume 1)															
		1		2		3		4		5		6 oder mehr					
		Zahl	% v. Sp. 43	Zahl	% v. Sp. 43	Zahl	% v. Sp. 43	Zahl	% v. Sp. 43	Zahl	% v. Sp. 43	Zahl	% v. Sp. 43				
54	55	56	57	58	59	60	61	62	63	64	65	66	67				
056	HINTERWALD	-	-	2	7	1	4	1	4	8	30	15	56	161	2,6		
057	HIRSCHBERG	-	-	2	2	11	13	23	26	16	18	36	41	454	7,9		
058	HOEMBERG	-	-	13	13	11	11	19	19	29	30	26	27	452	6,5		
059	HOLZAPPEL	1	-	22	6	87	24	90	25	61	17	98	27	1727	29,8		
060	HOLZHAUSEN A.D.HAIDE	-	-	10	3	66	22	61	20	67	22	96	32	1446	24,5		
061	HOLZHEIM	1	-	13	6	43	21	34	17	32	16	83	40	1030	18,2		
062	HORHAUSEN	-	-	1	1	16	17	21	22	13	14	43	46	493	8,6		
063	HUNZEL	-	-	-	-	1	3	2	5	7	18	30	75	245	5,2		
064	ISSELBACH	-	-	1	2	6	11	14	26	10	19	22	42	287	4,6		
065	KALTEN-OLZHAUSEN	-	-	2	2	21	16	34	26	24	19	48	37	626	11,2		
066	KAMP-BORNHOFEN	3	-	51	8	156	25	217	34	117	18	92	14	2676	42,5		
067	KASDORF	-	-	1	2	2	4	7	14	5	10	36	71	324	5,3		
068	KATZENELNBÖGEN,STADT	-	-	18	4	94	20	127	27	81	17	143	31	2300	38,8		
069	KAUB,STADT	3	-	82	11	256	33	266	34	103	13	70	9	3014	46,5		
070	KEHLBACH	-	-	2	5	2	5	3	8	5	13	26	68	220	4,0		
071	KEMMENAU	-	-	2	2	26	21	39	32	25	20	30	25	563	9,6		
072	KESTERT	1	-	26	7	107	30	100	28	66	18	58	16	1508	23,0		
073	KLINGELBACH	1	1	3	2	21	13	52	33	21	13	62	39	802	13,4		
074	KCERDORF	-	-	4	3	14	11	20	15	30	23	62	48	709	12,5		
*075	LAHNSTEIN,STADT	21	-	449	6	2006	28	2762	39	1115	16	725	10	28570	465,1		
076	LANGENSCHIED	-	-	9	5	29	18	23	14	46	28	57	35	816	14,2		
077	LAURENBURG	-	-	15	11	34	26	45	34	21	16	18	14	535	8,3		
078	LAUTERT	-	-	1	2	2	5	4	10	6	14	29	69	252	4,2		
079	LIEBSCHIED	-	-	5	3	26	15	40	24	42	25	57	34	842	14,2		
080	LIPPCRN	1	1	8	11	17	22	12	16	16	21	22	29	339	5,7		
081	LOHRHEIM	-	-	5	4	23	16	27	19	28	20	58	41	720	12,9		
082	LÜLLSCHIED	-	-	-	-	3	6	13	26	16	32	18	36	258	5,8		
083	LYKERSHAUSEN	-	-	6	13	5	11	14	30	7	15	14	30	215	3,4		
084	MARIENFELS	-	-	-	-	4	6	13	18	13	18	41	58	412	7,0		
085	MIEHLEN	2	-	18	4	55	13	81	20	92	22	165	40	2140	36,3		
086	MIELLEN	-	-	22	17	26	20	45	35	23	18	13	10	500	7,5		
087	MISSELBERG	-	-	-	-	1	4	13	57	3	13	6	26	111	1,5		
088	MITTELFISCHBACH	-	-	-	-	1	4	6	24	5	20	13	52	139	2,5		
089	MÜDERSHAUSEN	-	-	2	2	9	10	17	19	14	16	48	53	508	7,6		
090	MUEACHENROTH	-	-	2	13	3	19	2	13	2	13	7	44	86	1,5		
091	NASSAU,STADT	12	1	84	5	381	23	621	37	302	18	260	16	7136	120,3		
092	NASTÄTTEN,STADT	3	-	47	5	174	20	232	27	194	22	225	26	4105	68,5		
093	NETZBACH	2	3	-	-	8	11	14	19	13	17	38	51	419	6,7		
094	NIEDERBACHHEIM	-	-	-	-	2	4	9	17	12	23	29	56	303	5,2		
095	NIEDERNEISEN	-	-	8	2	69	18	100	26	70	18	136	36	1909	32,6		
096	NIEDERTIEFENBACH	-	-	-	-	3	6	8	15	12	22	31	57	304	4,7		
097	NIEDERWALLMENACH	-	-	3	3	9	8	22	20	14	13	60	56	623	10,5		
098	NIEVERN	-	-	24	7	90	27	101	30	52	16	67	20	1454	23,4		
099	NICPERN	-	-	5	3	26	18	22	15	28	19	64	44	758	13,6		
100	NIBERBACHHEIM	-	-	3	7	1	2	8	19	8	19	23	53	240	4,0		
101	OBERFISCHBACH	-	-	1	3	4	10	6	15	7	18	22	55	215	3,9		
102	OBERNEISEN	-	-	19	8	57	23	63	25	37	15	73	29	1141	20,5		
103	OBERNHOF	-	-	15	8	40	22	59	33	31	17	36	20	779	12,8		
104	OBERTIEFENBACH	-	-	3	4	14	17	16	19	22	26	29	35	433	7,0		
105	OBERWALLMENACH	-	-	1	2	10	17	12	20	14	23	23	38	319	5,5		
106	OBERWIES	-	-	1	3	5	14	7	19	10	27	14	38	189	3,0		
107	CELSBERG	-	-	1	1	19	18	17	16	19	18	48	46	558	8,7		
108	CSTERSPAI	1	-	34	7	142	31	125	27	71	16	85	19	1934	31,8		
109	PATERSBERG	-	-	7	5	21	14	32	21	31	21	58	39	765	13,1		
110	PISSIGHCFEN	-	-	1	3	2	6	7	20	4	11	21	60	204	3,7		
111	POHL	-	-	7	9	7	9	17	22	16	21	29	38	385	6,9		
112	PRATH	-	-	3	4	18	21	19	22	22	26	23	27	396	6,2		
113	RECKENROTH	-	-	5	10	11	23	7	15	11	23	14	29	219	3,6		
114	REICHENBERG	-	-	-	-	9	14	14	22	13	20	29	45	343	5,0		
115	REITZENHAIN	2	2	1	1	11	13	17	21	15	18	36	44	417	7,1		
116	RETTERSHAIN	1	1	4	5	8	9	25	29	19	22	30	34	435	7,0		
117	RETTERT	-	-	6	6	21	20	13	13	26	25	38	37	529	9,3		
118	ROTH	-	-	-	-	4	10	9	23	12	31	14	36	211	3,5		
119	RUPPENROD	-	-	-	-	4	22	4	22	3	17	7	39	92	1,5		
120	RUPPERTSFCFEN	1	1	1	1	20	24	9	11	9	11	43	52	433	7,3		

1) Nur Wohn- und Schlafräume mit 6 und mehr qm Fläche sowie alle Küchen und gewerblich genutzten Räume in der Wohnung.

Wohnungen ohne solche in Wochenend- und Ferienhäusern						Bewohnte Wohnungen ohne Zweit- und von Angehörigen ausländischer Streitkräfte gemietete Wohnungen									Schlüssel-Nr.
ausgestattet			beheizt durch			insgesamt			davon						
mit Bad und WC		ohne Bad, mit WC in der Wohnung	Sammelheizung	Einzel- oder Mehrroom-öfen für		Zahl	Räume 1) je Person	Wohnfläche je Person in qm	Eigentümerwohnungen			Mietwohnungen			
mit	ohne			Öl, Gas, Strom	Holz, Kohle, Torf				Zahl	% v. Sp. 74	dar. öffentlich gefördert	Zahl	dar. öffentlich gefördert		
Sammelheizung		71	72			73	74	75						76	
68	69	70	71	72	73	74	75	76	77	78	79	80	81		
141															
5	4	1	5	9	13	25	1,6	24,1	19	76	1	6	-	056	
13	45	9	13	25	50	88	1,4	23,7	59	67	1	29	-	057	
17	22	4	11	12	75	95	1,4	20,8	68	72	3	27	1	058	
80	148	36	88	105	166	348	1,6	27,7	192	55	10	156	11	059	
62	92	21	77	81	142	288	1,4	24,0	180	63	24	108	16	060	
54	56	15	68	42	96	205	1,4	25,1	150	73	16	55	5	061	
15	45	6	16	28	50	89	1,5	26,6	61	69	3	28	-	062	
3	8	2	6	6	28	39	1,2	25,7	36	92	1	3	-	063	
12	21	5	14	9	30	52	1,4	23,1	42	81	2	10	-	064	
16	38	6	17	62	50	127	1,3	24,2	104	82	-	23	-	065	
127	236	60	149	175	312	623	1,5	24,0	330	53	28	293	14	066	
11	7	1	12	3	36	50	1,4	23,0	44	88	5	6	-	067	
145	156	36	161	123	179	441	1,5	25,3	251	57	22	190	33	068	
90	240	101	116	167	497	752	1,5	22,7	252	34	8	500	60	069	
3	6	1	3	6	29	34	1,3	25,0	28	82	1	6	-	070	
32	51	16	36	26	60	112	1,6	27,8	77	69	7	35	8	071	
86	114	43	106	53	199	346	1,4	22,0	214	62	13	132	12	072	
29	74	9	31	36	93	153	1,5	24,8	108	71	7	45	2	073	
18	28	8	25	27	78	125	1,3	22,5	105	84	1	20	-	074	
1598	2624	504	1814	2153	3111	6904	1,4	23,0	2059	30	436	4845	947	*075	
17	61	10	20	41	103	157	1,3	23,5	108	69	5	49	4	076	
28	43	16	29	25	79	129	1,4	21,7	67	52	5	62	2	077	
6	11	1	6	5	31	42	1,4	23,9	39	93	1	3	-	078	
24	53	11	27	46	97	168	1,4	23,4	125	74	5	43	2	079	
5	29	14	6	15	55	69	1,2	19,8	52	75	-	17	-	080	
18	36	16	25	59	57	135	1,3	24,1	103	76	9	32	10	081	
-	17	2	1	7	42	48	1,3	28,4	41	85	3	7	1	082	
4	6	4	4	15	27	46	1,3	20,6	40	87	2	6	-	083	
10	21	7	11	14	46	70	1,3	22,2	62	89	1	8	-	084	
63	109	23	71	105	237	404	1,4	23,6	284	70	10	120	2	085	
16	43	14	21	31	77	123	1,3	19,3	58	47	8	65	3	086	
-	5	1	1	3	19	23	1,3	18,5	20	87	-	3	-	087	
4	6	1	5	11	9	23	1,4	25,6	21	91	-	2	-	088	
15	30	7	18	30	42	88	1,4	20,7	78	89	2	10	1	089	
5	3	-	5	2	9	15	1,5	26,9	13	87	-	2	-	090	
455	784	162	488	549	623	1593	1,6	26,8	553	35	113	1040	381	091	
287	238	85	347	216	312	848	1,5	24,7	510	60	80	338	40	092	
21	11	2	22	36	17	70	1,4	22,7	50	71	1	20	-	093	
8	14	1	9	14	29	51	1,3	21,7	43	84	2	8	-	094	
104	111	13	125	81	177	377	1,4	24,8	246	65	22	131	19	095	
7	15	2	8	14	32	52	1,3	20,7	49	94	9	3	1	096	
27	31	5	27	26	55	106	1,4	23,5	85	80	1	21	4	097	
63	134	28	78	95	161	323	1,5	24,1	198	61	18	125	6	098	
21	53	10	28	25	92	141	1,4	25,2	111	79	9	30	-	099	
5	12	2	7	6	30	43	1,1	17,6	38	88	-	5	-	100	
4	6	15	6	4	30	40	1,3	23,7	36	90	2	4	-	101	
42	87	17	47	75	127	244	1,4	24,5	155	64	11	89	16	102	
28	86	24	31	69	81	174	1,5	24,4	89	51	5	85	6	103	
8	32	6	8	28	48	80	1,4	22,4	62	78	4	18	-	104	
21	22	-	21	19	20	55	1,5	25,9	37	67	-	18	-	105	
3	19	5	3	6	28	35	1,2	19,7	27	77	-	8	-	106	
27	27	8	27	16	61	102	1,4	22,2	86	84	6	16	1	107	
91	172	46	105	109	244	443	1,4	22,7	256	58	14	187	6	108	
59	39	8	63	17	69	142	1,5	26,2	95	67	6	47	1	109	
2	14	3	2	13	20	34	1,4	24,4	27	79	-	7	-	110	
13	16	4	15	15	46	74	1,5	26,7	62	84	2	12	-	111	
10	35	9	10	9	66	82	1,2	19,8	64	78	2	18	2	112	
2	9	1	2	20	26	48	1,1	18,7	38	79	-	10	-	113	
11	21	8	13	6	46	65	1,4	20,3	56	86	-	9	-	114	
16	9	2	23	32	27	80	1,3	21,9	65	81	4	15	-	115	
16	41	7	17	16	54	83	1,4	22,3	61	73	1	22	-	116	
12	33	5	13	27	64	98	1,3	22,7	78	80	8	20	-	117	
1	8	-	2	3	34	35	1,2	20,2	34	97	1	1	-	118	
2	6	-	2	6	10	16	1,4	24,0	12	75	1	4	-	119	
14	18	7	14	16	53	82	1,3	21,7	67	82	3	15	-	120	

REGIERUNGSBEZIRK KOBLENZ

Schlüssel-Nr.	Gemeinde	Bewohnte Mietwohnungen 1) mit Mietangaben in Wohngebäuden						Zweitwohnungen		Wohngelegenheiten 2)				
		insgesamt		in Gebäuden, die errichtet wurden				insgesamt	dar. in Wochenend- und Ferienhäusern mit 50 und mehr qm	insgesamt	und zwar			
		Zahl	Miete DM je qm	bis 1948		1949 oder später					insgesamt	mit Bad, WC in der Wohngelegenheit	in Wohngebäuden	
				Wohnungen	Miete DM je qm	Wohnungen	Miete DM je qm						insgesamt	bis 1948 errichtet
82	83	84	85	86	87	88	89	90	91	92	93			

141 NOCH LKR. RHEIN-LAHN-KREIS

056	HINTERWALD	-	-	1	-	2	-	-	-
057	HIRSCHBERG	24	1,54	17	1,47	.	.	-	-	2	1	2	1
058	HOEMBERG	20	1,67	19	1,61	.	.	-	-	-	-	-	-
059	HCLZAPPEL	106	1,63	70	1,42	36	2,02	2	-	4	2	2	1
060	HCLZHAUSEN A.D.HAIDE	68	1,77	39	1,43	29	2,09	1	-	5	-	5	5
061	FOLZHEIM	37	1,03	28	1,07	.	.	1	-	1	-	1	-
062	HCRHAUSEN	21	1,56	14	1,43	.	.	-	-	3	-	1	1
063	PUNZEL	-	-	-	-	-	-	-	-
064	ISSELBACH	1	-	1	1	1	-
065	KALTENHCLZHAUSEN	14	1,39	-	-	2	-	2	2
066	KAMP-BORNHOFEN	226	1,79	153	1,52	73	2,20	6	-	18	3	10	8
067	KASCORF	-	-	-	-	-	-
068	KATZENELNBÖGEN, STADT	136	1,74	60	1,26	76	2,05	7	-	7	2	3	2
069	KAUB, STADT	417	1,48	341	1,40	76	1,78	10	1	21	1	14	13
070	KEHLBACH	-	-	1	-	-	-	-	-
071	KEMMENAU	22	2,03	.	.	13	2,28	4	1	5	1	2	1
072	KESTERT	98	1,86	64	1,81	34	1,93	3	-	3	-	1	1
073	KLINGELBACH	36	1,82	20	1,55	16	2,10	-	-	1	1	-	-
074	KCERDORF	12	1,02	11	0,90	.	.	2	-	-	-	-	-
*075	LAHNSTEIN, STADT	4039	2,08	2376	1,83	1663	2,38	39	-	158	19	101	81
076	LANGENSCHIED	28	1,41	21	1,34	.	.	3	1	3	1	2	2
077	LAURENBURG	32	1,32	30	1,31	.	.	2	-	22	-	1	-
078	LAUTERT	-	-	2	2	1	1	-	-
079	LIERSCHEID	24	1,37	19	1,26	.	.	1	-	4	-	4	4
080	LIPPORN	12	1,86	3	1	4	1	1	1
081	LOHRHEIM	16	1,46	1	-	-	-	-	-
082	LOLLSCHIED	2	-	-	-	-	-
083	LYKERSHAUSEN	-	-	-	-	-	-	-	-	-	-	-	-
084	MARIENFELS	-	-	-	-	-	-
085	MIEHLEN	75	1,56	58	1,40	17	2,01	2	-	2	-	1	1
086	MIELLEN	46	1,54	25	0,98	21	2,09	1	-	4	1	3	1
087	MISSELBERG	-	-	-	-	-	-
088	MITTELFISCHBACH	-	-	-	-	-	-	-	-
089	MÜDERSHAUSEN	-	-	-	-	1	-	1	1
090	MUENCHENROTH	-	-	-	-	-	-	-	-
091	NASSAU, STADT	826	1,94	319	1,64	507	2,13	30	2	43	16	25	12
092	NASTAETTEN, STADT	246	1,81	153	1,64	93	2,04	5	-	18	6	11	10
093	NETZBACH	13	1,26	3	-	3	-	1	1
094	NIEDERBACHHEIM	-	-	1	-	1	-
095	NIEDERNEISEN	92	1,44	59	1,12	33	1,87	-	-	6	3	6	1
096	NIEDERTIEFENBACH	-	-	1	-	-	-	-	-
097	NIEDERWALLMENACH	13	1,53	1	1	3	-	2	2
098	NIEVERN	90	1,78	60	1,58	30	2,13	2	-	6	-	6	3
099	NCCHERN	13	1,24	11	1,16	.	.	2	1	2	1	1	1
100	OBERBACHHEIM	-	-	-	-	1	-	-	-
101	OBERFISCHBACH	-	-	-	-	-	-	-	-
102	OBERNEISEN	53	1,37	26	1,29	27	1,43	-	-	2	-	-	-
103	OBERNHOF	50	1,63	32	1,39	18	2,02	5	1	9	3	1	-
104	OBERTIEFENBACH	15	1,37	13	1,32	.	.	4	-	-	-	-	-
105	OBERWALLMENACH	16	1,40	12	0,99	.	.	1	-	1	-	-	-
106	OBERWIES	-	-	-	-	-	-
107	OELSBERG	13	1,45	11	1,30	.	.	-	-	1	-	-	-
108	OSTERSPAT	140	1,73	92	1,43	48	2,15	8	-	16	4	10	6
109	PATERSBERG	34	1,89	21	1,52	13	2,36	3	-	5	-	3	2
110	PISSIGHOFEN	-	-	1	-	4	-	1	1
111	POHL	-	-	1	1	1	1	-	-
112	PRATH	-	-	1	-	1	1
113	RECKENROTH	-	-	-	-	-	-	-	-	-	-	-	-
114	REICHENBERG	-	-	1	1	1	-	1	1
115	REITZENHAIN	10	0,89	-	-	1	-	1	-
116	RETTERSHAIN	14	1,14	4	2	1	-	1	1
117	RETTERT	12	1,37	11	1,34	.	.	4	-	-	-	-	-
118	ROTH	-	-	2	-	-	-	-	-
119	RUPPENROD	1	-	-	-	-	-
120	RUPPERTSHOFEN	12	1,07	-	-	2	-	2	1

1) Ohne Dienst-, Werkwohnungen, ohne Wohnungen von Anteilern und sonstigen Wohnungsnutzern sowie ohne Zweitwohnungen und ohne Wohnungen, die von Angehörigen ausländischer Wohnparteien in Zweitwohnungen bzw. Zweitwohngelegenheiten.

REGIERUNGSBEZIRK KOBLENZ

Wohnparteien 3) in Wohnungen und Wohngelegenheiten		Einpersonen- wohnparteien		Mehrpersonen- wohnparteien		Eigentümer		Mieter		Untermieter		Wohnparteien 3) in Wohnungen		Schlüssel- Nr.
insgesamt	Personen	insgesamt	dar. allein wohnend	insgesamt	Personen	insgesamt	Personen	insgesamt	Personen	insgesamt	dar. Ein- personen- wohn- parteien	insgesamt	Personen	
94	95	96	97	98	99	100	101	102	103	104	105	106	107	
26	97	3	3	23	94	20	77	6	20	-	-	25	96	056
91	339	9	8	82	330	60	254	30	84	1	1	89	335	057
95	307	11	11	84	296	68	241	27	66	-	-	95	307	058
352	1057	60	59	292	997	193	668	158	388	1	1	349	1052	059
295	985	38	38	257	947	181	640	112	339	2	-	290	978	060
206	722	24	24	182	698	150	554	56	168	-	-	205	721	061
98	317	13	11	85	304	62	221	29	82	7	1	96	311	062
39	202	1	1	38	201	36	191	3	11	-	-	39	202	063
54	196	9	5	45	187	42	164	10	30	2	2	54	196	064
130	463	11	10	119	452	104	377	25	85	1	1	128	460	065
645	1782	150	141	495	1632	331	1007	307	768	7	7	630	1738	066
50	228	5	5	45	223	44	206	6	22	-	-	50	228	067
463	1498	86	67	377	1412	254	926	193	556	16	16	457	1483	068
797	2038	212	186	585	1826	261	655	508	1340	28	22	778	1989	069
34	153	1	1	33	152	28	127	6	26	-	-	34	153	070
114	329	16	16	98	313	78	247	36	82	-	-	112	324	071
348	1036	63	63	285	973	214	622	134	414	-	-	346	1024	072
159	533	14	9	145	519	109	418	45	110	5	5	158	527	073
126	540	10	9	116	530	105	487	20	52	1	1	126	540	074
7331	20059	1673	1357	5658	18386	2086	6092	4949	13545	296	224	7196	19748	*075
160	593	19	16	141	564	109	445	49	136	2	2	159	582	076
130	378	30	30	100	348	67	210	63	168	-	-	129	377	077
42	176	2	2	40	174	39	164	3	12	-	-	42	176	078
172	605	26	26	146	579	125	494	46	109	1	-	169	602	079
71	270	7	7	64	263	52	206	19	64	-	-	69	265	080
135	518	9	9	126	509	103	420	32	98	-	-	135	518	081
48	198	4	4	44	194	41	179	7	19	-	-	48	198	082
46	167	5	5	41	162	40	153	6	14	-	-	46	167	083
71	314	2	1	69	312	62	293	8	20	1	1	71	314	084
406	1527	50	50	356	1477	284	1176	122	351	-	-	404	1521	085
132	386	23	18	109	363	59	169	68	209	5	3	128	377	086
24	86	1	1	23	85	20	75	3	9	1	-	24	86	087
23	93	-	-	23	93	21	89	2	4	-	-	23	93	088
89	365	8	8	81	357	78	331	11	34	-	-	88	364	089
16	54	4	2	12	50	13	49	2	4	1	1	16	54	090
1678	4440	386	344	1292	4054	561	1607	1071	2762	46	32	1639	4333	091
875	2737	149	135	726	2588	512	1737	349	983	14	12	862	2705	092
74	287	10	8	64	277	50	227	23	59	1	1	71	280	093
52	237	5	5	47	232	43	213	9	24	-	-	51	236	094
386	1312	42	38	344	1270	247	878	135	430	4	4	381	1300	095
52	221	4	4	48	217	49	210	3	11	-	-	52	221	096
109	450	18	18	91	432	86	392	23	58	-	-	106	444	097
330	958	58	55	272	900	198	592	130	364	2	2	325	949	098
142	531	13	13	129	518	112	453	30	78	-	-	141	530	099
44	230	5	5	39	225	39	224	5	6	-	-	43	228	100
40	165	3	3	37	162	36	155	4	10	-	-	40	165	101
248	835	32	30	216	803	155	556	91	277	2	2	246	821	102
179	515	26	24	153	489	89	277	88	236	2	2	176	507	103
80	303	3	3	77	300	62	254	18	49	-	-	80	303	104
55	206	4	4	51	202	37	146	18	60	-	-	55	206	105
35	151	2	2	33	149	27	123	8	28	-	-	35	151	106
102	389	12	12	90	377	86	350	16	39	-	-	102	389	107
465	1395	83	79	382	1312	260	855	195	519	10	2	453	1369	108
150	488	22	17	128	466	96	352	50	132	4	4	146	477	109
37	158	4	4	33	154	29	129	8	29	-	-	34	147	110
74	259	13	13	61	246	62	236	12	23	-	-	74	259	111
83	309	12	12	71	297	65	268	18	41	-	-	82	308	112
48	196	4	4	44	192	38	156	10	40	-	-	48	196	113
66	249	4	4	62	245	56	209	10	40	-	-	65	248	114
83	325	10	8	73	315	65	277	16	44	2	1	82	323	115
84	305	14	14	70	291	61	242	23	63	-	-	83	304	116
98	398	10	10	88	388	78	347	20	51	-	-	98	398	117
35	160	-	-	35	160	34	158	1	2	-	-	35	160	118
17	59	5	4	12	54	12	45	4	13	1	1	17	59	119
84	338	9	9	75	329	68	292	16	46	-	-	82	334	120

141

discher Streitkräfte privatrechtlich gemietet sind. - 2) Einschl. solcher in Wochenend- und Ferienhäusern. - 3) Ohne Wohnparteien von Angehörigen ausländischer Streitkräfte und ohne

REGIERUNGSBEZIRK KOBLENZ

Schlüssel-Nr.	Gemeinde	Wohngebäude ohne Wochenend- und Ferienhäuser			Wochenend- und Ferienhäuser		Sonstige Gebäude mit Wohnungen			Unterkünfte		
		Gebäude	Wohnungen		mit 50 oder mehr qm Wohnfläche	unter 50 qm Wohnfläche	Gebäude	Wohnungen		Unterkünfte	Wohngelegenheiten	
			insgesamt	darin Personen				insgesamt	darin Personen		insgesamt	darin Personen
1	2	3	4	5	6	7	8	9	10	11		
141 NOCH LKR. RHEIN-LAHN-KREIS												
121	SANKT GOARSHAUSEN, STADT	416	778	2088	2	-	44	75	280	3	4	21
122	SAUERTHAL	72	100	264	1	-	1	1	1	2	2	1
123	SCHAUMBURG	5	8	22	-	-	1	2	4	-	-	-
124	SCHEIDT	71	88	323	-	-	-	-	-	-	-	-
125	SCHIESHEIM	34	56	184	-	-	2	3	11	-	-	-
126	SCHOENBORN	128	152	584	1	-	-	-	-	2	2	10
127	SCHWEIGHAUSEN	45	51	215	-	-	-	-	-	1	1	2
128	SEELBACH	85	115	353	2	1	3	5	16	-	-	-
129	SINGHOFEN	273	344	1155	3	1	10	12	35	1	1	3
130	STEINSBERG	47	51	213	-	-	1	-	-	-	-	-
131	STRUETH	72	81	281	1	-	-	-	-	-	-	-
132	SULZBACH	56	70	220	-	-	-	-	-	-	-	-
133	WASENBACH	74	93	308	-	1	-	-	-	-	-	-
134	WEIDENBACH	22	24	99	2	-	-	-	-	-	-	-
135	WEINAHR	109	160	487	-	1	6	9	20	1	1	4
136	WEISEL	206	271	928	3	-	5	5	16	1	1	1
137	WELTEROD	96	113	404	6	1	1	1	4	1	1	2
138	WEYER	96	106	441	1	6	-	-	-	-	-	-
139	WINDEN	142	199	557	5	4	5	4	8	-	-	-
140	WINTERWERE	29	32	158	-	-	-	-	-	-	-	-
141	ZIMMERSCHIED	18	21	77	-	2	-	-	-	-	-	-
	I N S G E S A M T	21722	36674	113320	69	136	801	1315	3779	127	157	560
142 LKR. UNTERWESTERWALDKREIS												
001	ALSBACH	121	156	461	-	-	-	-	-	-	-	-
002	ARZBACH	366	600	1684	1	-	15	24	68	-	-	-
003	BÄNNBERSCHIED	109	148	470	-	-	-	-	-	2	3	6
004	BLADERNHEIM	27	31	135	-	1	-	-	-	-	-	-
005	BOCEN	90	101	435	-	-	-	-	-	-	-	-
006	BREITENAU	122	166	525	2	3	-	-	-	-	-	-
007	CAAN (UWWKREIS)	80	104	346	1	-	3	5	8	-	-	-
008	DAUBACH	54	66	232	-	-	-	-	-	-	-	-
009	DEESEN	124	166	492	1	-	-	-	-	-	-	-
010	DERNBACH (WESTERWALD)	482	737	2272	1	1	7	11	28	6	6	18
011	DREIKIRCHEN	162	204	700	-	1	2	2	6	-	-	-
012	EBERNHAHN	274	393	1271	-	-	6	9	33	3	3	10
013	EITELBOEN	364	594	1835	-	1	2	4	13	-	-	-
014	ELGENDORF	183	249	918	-	-	2	4	15	1	1	1
015	ELLENHAUSEN	59	70	223	-	-	1	2	4	-	-	-
016	ESCHELBACH	138	191	651	-	-	-	-	-	-	-	-
017	ETTERSDOORF	36	40	148	-	-	-	-	-	-	-	-
018	FREILINGEN	121	170	539	-	9	3	6	12	1	1	1
019	FREIRACHDORF	126	167	545	-	1	4	6	22	-	-	-
020	GACKENBACH	76	96	334	-	-	3	2	12	-	-	-
021	GIROD	202	239	956	-	-	-	-	-	1	1	2
022	GODDERT	52	73	217	-	1	1	1	6	1	14	14
023	GOERGSHAUSEN	129	184	589	-	-	-	-	-	-	-	-
024	GROSSHCLBACH	121	144	597	-	1	-	-	-	-	-	-
025	HARTENFELS	142	169	652	-	-	2	3	6	1	1	2
026	HEILBERSCHIED	101	124	445	2	-	1	-	-	-	-	-
027	HEILIGENROTH	217	289	1051	-	-	6	8	26	1	1	5
028	HELFERSKIRCHEN	161	192	703	-	2	3	5	24	-	-	-
029	HERSCHBACH (UWWKREIS)	433	606	1911	2	16	8	12	38	3	3	10
030	HILGERT	232	340	973	-	-	8	9	28	1	1	8
031	HILLSCHIED	481	738	2178	1	-	9	16	52	-	-	-
032	HOEHR-GRENZHAUSEN, STADT	1530	2939	7937	1	1	103	183	473	8	11	39
033	HOLLER	174	229	763	-	-	3	4	9	-	-	-
034	HORBACH	91	117	417	2	-	1	1	8	-	-	-
035	HORRESSEN	251	375	1185	2	-	1	1	4	1	1	3

1) Anschluß nur für Schmutzwasser, Fäkalienabfuhr, Ableitung ohne Kläranlage in Graben oder Bach oder keine Fäkalienabfuhr oder -ableitung.

Wohngebäude ohne Wochenend- und Ferienhäuser																		Schlüssel-Nr.
nach Art der Wasserversorgung									nach Art der Fäkalien- und Schmutzwasserbeseitigung									
Anschluß an Wassernetz			Eigene Wasserversorgungsanlage			Sonstige oder keine Wasserversorgung im Gebäude			Anschluß an Kanalisation für Fäkalien mit oder ohne Schmutzwasser			Hauskläranlage			Sonstige Fäkalien- und Schmutzwasserbeseitigung 1)			
Gebäude	Wohnungen		Gebäude	Wohnungen		Gebäude	Wohnungen		Gebäude	Wohnungen		Gebäude	Wohnungen		Gebäude	Wohnungen		
	Zahl	% v. Sp.2		Zahl	% v. Sp.2		Zahl	% v. Sp.2		Zahl	% v. Sp.2		Zahl	% v. Sp.2		Zahl	% v. Sp.2	Zahl
12	13	14	15	16	17	18	19	20	21	22	23	24	25	26	27	28	29	
																		141
409	764	98	3	6	1	4	8	1	197	353	45	191	373	48	28	52	7	121
66	92	92	4	5	5	2	3	3	2	2	2	65	93	93	5	5	5	122
3	5	63	2	3	38	-	-	-	-	-	-	2	3	38	3	5	63	123
71	88	100	-	-	-	-	-	-	6	6	7	18	22	25	47	60	68	124
33	55	98	1	1	2	-	-	-	13	24	43	17	27	48	4	5	9	125
119	142	93	8	9	6	1	1	1	8	9	6	66	80	53	54	63	41	126
44	50	98	-	-	-	1	1	2	1	1	2	44	50	98	-	-	-	127
79	109	95	6	6	5	-	-	-	2	2	2	30	42	37	53	71	62	128
264	335	97	7	7	2	2	2	1	1	1	-	113	148	43	159	195	57	129
43	47	92	4	4	8	-	-	-	29	32	63	5	5	10	13	14	27	130
72	81	100	-	-	-	-	-	-	1	1	1	23	28	35	48	52	64	131
56	70	100	-	-	-	-	-	-	36	44	63	6	9	13	14	17	24	132
72	91	98	2	2	2	-	-	-	69	87	94	1	2	2	4	4	4	133
20	22	52	2	2	8	-	-	-	-	-	-	4	4	17	18	20	83	134
108	159	99	1	1	1	-	-	-	55	87	54	49	68	43	5	5	3	135
204	268	99	1	2	1	1	1	-	167	221	82	9	12	4	30	38	14	136
91	108	96	5	5	4	-	-	-	20	22	19	40	48	42	36	43	38	137
96	106	100	-	-	-	-	-	-	61	69	65	2	2	2	33	35	33	138
141	198	99	-	-	-	1	1	1	14	17	9	79	119	60	49	63	32	139
29	32	100	-	-	-	-	-	-	-	-	-	5	6	19	24	26	81	140
18	21	100	-	-	-	-	-	-	1	1	5	7	8	38	10	12	57	141
21303	36111	98	325	442	1	94	121	-	7788	14120	39	8959	16380	45	4975	6174	17	
																		142
119	151	97	2	5	3	-	-	-	50	66	42	58	74	47	13	16	10	001
366	600	100	-	-	-	-	-	-	6	11	2	325	539	90	35	50	8	002
109	148	100	-	-	-	-	-	-	102	141	95	5	5	3	2	2	1	003
27	31	100	-	-	-	-	-	-	26	30	97	-	-	-	1	1	3	004
90	101	100	-	-	-	-	-	-	24	29	29	36	41	41	30	31	31	005
120	162	98	2	4	2	-	-	-	8	8	5	86	117	70	28	41	25	006
79	103	59	-	-	-	1	1	1	74	57	93	-	-	-	6	7	7	007
54	66	100	-	-	-	-	-	-	3	3	5	23	28	42	28	35	53	008
124	166	100	-	-	-	-	-	-	77	101	61	35	48	29	12	17	10	009
481	736	100	1	1	-	-	-	-	3	3	-	396	616	84	83	118	16	010
162	204	100	-	-	-	-	-	-	51	64	31	34	43	21	77	97	48	011
274	393	100	-	-	-	-	-	-	15	24	6	239	340	87	20	29	7	012
356	572	96	8	22	4	-	-	-	121	198	33	164	284	48	79	112	19	013
183	249	100	-	-	-	-	-	-	37	47	19	126	174	70	20	28	11	014
58	68	97	1	2	3	-	-	-	5	6	9	42	51	73	12	13	19	015
138	191	100	-	-	-	-	-	-	-	-	-	113	154	81	25	37	19	016
35	39	98	-	-	-	1	1	3	35	39	98	-	-	-	1	1	3	017
121	170	100	-	-	-	-	-	-	18	28	16	70	101	59	33	41	24	018
126	167	100	-	-	-	-	-	-	25	33	20	70	92	55	31	42	25	019
76	96	100	-	-	-	-	-	-	44	59	61	11	12	13	21	25	26	020
200	237	99	1	1	-	1	1	-	42	52	22	68	80	33	92	107	45	021
52	73	100	-	-	-	-	-	-	1	1	1	28	40	55	23	32	44	022
126	181	98	1	1	1	2	2	1	18	22	12	44	66	36	67	96	52	023
120	142	99	1	2	1	-	-	-	14	17	12	63	80	56	44	47	33	024
142	169	100	-	-	-	-	-	-	40	46	27	42	51	30	60	72	43	025
101	124	100	-	-	-	-	-	-	-	-	-	38	52	42	63	72	58	026
215	286	99	-	-	-	2	3	1	133	175	61	40	54	19	44	60	21	027
161	192	100	-	-	-	-	-	-	-	-	-	101	126	66	60	66	34	028
430	603	100	2	2	-	1	1	-	404	566	93	28	39	6	1	1	-	029
232	340	100	-	-	-	-	-	-	71	113	33	115	166	49	46	61	18	030
476	732	99	5	6	1	-	-	-	13	16	2	337	530	72	131	192	26	031
1521	2928	100	6	8	-	3	3	-	6	14	-	1355	2634	90	169	291	10	032
173	228	100	1	1	-	-	-	-	163	217	95	5	6	3	6	6	3	033
91	117	100	-	-	-	-	-	-	80	102	87	10	14	12	1	1	1	034
247	369	98	4	6	2	-	-	-	176	264	70	67	100	27	8	11	3	035

REGIERUNGSBEZIRK KOBLENZ

Schlüssel-Nr.	Gemeinde	Wohngebäude ohne Wochenend- und Ferienhäuser							Von den Gebäuden (Sp. 1 und 6) sind Gebäude mit Eigentumswohnungen		
		nach Art der Gebäude					errichtet . . .			Gebäude	darin Wohnungen
		Nichtlandwirtschaftliche Wohngebäude				Landwirtschaftliche Wohngebäude	bis 1900	1901 bis 1948	1949 oder später		
		mit einer Wohnung	mit zwei Wohnungen	mit drei oder mehr Wohnungen						bis 1900	1901 bis 1948
Gebäude	Wohnungen			35	36	37	38	39			
		30	31	32	33	34	35	36	37	38	39

141 NOCH LKR. RHEIN-LAHN-KREIS

121 SANKT GOARSHAUSEN, STADT	185	156	66	269	9	206	83	127	2	4
122 SAUERHAL	47	20	4	12	1	31	27	14	-	-
123 SCHAUMBURG	2	-	1	3	2	5	-	-	-	-
124 SCHEIDT	42	14	-	-	15	50	10	11	-	-
125 SCHIESHEIM	17	6	6	21	5	12	3	19	-	-
126 SCHÖNBORN	68	13	2	9	45	73	26	29	-	-
127 SCHWEIGHAUSEN	16	6	-	-	23	36	6	3	-	-
128 SEELBACH	42	23	1	3	19	37	22	26	-	-
129 SINGHOFEN	159	56	3	12	55	168	30	75	-	-
130 STEINSBERG	27	4	-	-	16	39	1	7	-	-
131 STRUETH	48	8	-	-	16	51	6	15	-	-
132 SULZBACH	36	9	2	6	9	38	9	9	-	-
133 WASENBACH	46	14	1	3	13	40	11	23	-	-
134 WEIDENBACH	9	2	-	-	11	18	1	3	-	-
135 WEINAEHR	62	38	5	16	4	59	19	31	-	-
136 WEISEL	106	42	3	18	55	124	38	44	-	-
137 WELTEROD	51	15	-	-	30	69	11	16	-	-
138 WEYER	55	10	-	-	31	59	9	28	-	-
139 WINDEN	88	38	7	22	9	84	22	36	-	-
140 WINTERWERB	6	1	1	3	21	13	8	8	-	-
141 ZIMMERSCHIED	9	3	-	-	6	12	4	2	-	-
I N S G E S A M T	10147	5204	3163	12562	3208	10116	4739	6867	78	315

142 LKR. UNTERWESTERWALDKREIS

001 ALSBACH	81	20	5	18	15	36	28	57	-	-
002 ARZBACH	160	170	29	91	7	114	108	144	-	-
003 BANNBERSCHIED	61	29	4	12	15	31	30	48	-	-
004 BLADERNHEIM	22	4	-	-	1	12	8	7	-	-
005 BODEN	55	9	-	-	26	42	17	31	-	-
006 BREITENAU	75	24	5	17	18	37	41	44	-	-
007 CAAN (UWKREIS)	53	20	1	3	6	28	18	34	-	-
008 DAUBACH	34	12	-	-	8	31	9	14	-	-
009 DEESEN	73	35	3	9	13	49	32	43	1	3
010 DERNBACH (WESTERWALD)	254	182	27	86	19	152	110	220	1	3
011 DREIKIRCHEN	111	31	2	7	18	74	34	54	-	-
012 EBERNHÄHN	160	108	5	16	1	66	97	111	-	-
013 EITELBCRN	175	155	28	99	6	103	90	171	3	19
014 ELGENDORF	125	48	7	24	3	91	30	62	1	3
015 ELLENHAUSEN	40	9	-	-	10	33	8	18	-	-
016 ESCHELBACH	87	39	5	15	7	31	31	76	-	-
017 ETTERSODRF	30	3	-	-	3	23	3	10	-	-
018 FREILINGEN	69	38	4	12	10	52	36	33	-	-
019 FREIRACHDORF	64	31	3	9	28	41	51	34	1	3
020 GACKENBACH	44	18	-	-	14	45	14	17	-	-
021 GIROD	148	32	1	4	21	88	45	69	1	4
022 GODDERT	24	11	2	6	15	17	19	16	-	-
023 GOERGESHÄUSEN	71	45	2	8	11	40	23	66	-	-
024 GROSSHOLBACH	81	20	1	3	19	46	34	41	-	-
025 HARTENFELS	69	16	1	3	56	54	32	56	-	-
026 HEILBERSCHIED	46	20	-	-	35	55	13	33	-	-
027 HEILIGENROTH	124	57	4	12	32	75	51	91	-	-
028 HELFERSKIRCHEN	125	24	2	9	10	80	13	68	-	-
029 HERSCHBACH (UWKREIS)	274	125	16	57	18	145	109	179	-	-
030 HILGERT	127	83	9	29	13	97	55	80	1	4
031 HILLSCHIED	265	173	27	104	12	190	107	184	-	-
032 HOHR-GRENZHAUSEN, STADT	695	535	284	1146	16	593	355	582	7	25
033 HOLLER	107	47	3	9	17	58	43	73	1	3
034 HORBACH	58	19	2	6	12	46	12	33	-	-
035 HORRESSEN	131	98	11	34	11	83	69	99	-	-

REGIERUNGSBEZIRK KOBLENZ

Gesamtwohnungsbestand am			Wohnungen ohne solche in Wochenend- und Ferienhäusern										Schlüssel-Nr.	
			insgesamt	darunter öffentlich gefördert		nach Baualter der Gebäude								
						bis 1900		1901 bis 1918		1919 bis 1948		1949 oder später		
25.9.1956	6.6.1961	25.10.1968	Zahl	% v. Sp. 43	Zahl	% v. Sp. 43	Zahl	% v. Sp. 43	Zahl	% v. Sp. 43	Zahl	% v. Sp. 43	Zahl	% v. Sp. 43
40	41	42	43	44	45	46	47	48	49	50	51	52	53	
														141
775	801	856	853	79	9	445	52	65	8	117	14	226	26	121
93	94	102	101	5	5	41	41	24	24	17	17	19	19	122
12	11	10	10	-	-	10	100	-	-	-	-	-	-	123
78	74	88	88	4	5	63	72	-	-	13	15	12	14	124
44	51	59	59	8	14	20	34	1	2	5	8	33	56	125
138	138	153	152	16	11	77	51	11	7	24	16	40	26	126
49	51	51	51	-	-	40	78	4	8	3	6	4	8	127
87	104	122	120	9	8	44	37	7	6	26	22	43	36	128
266	287	359	356	23	6	212	60	24	7	20	6	100	28	129
43	48	51	51	1	2	41	80	-	-	2	4	8	16	130
73	76	82	81	2	2	54	67	4	5	5	6	18	22	131
51	62	70	70	4	6	43	61	10	14	1	1	16	23	132
63	74	93	93	8	9	44	47	3	3	14	15	32	34	133
22	25	26	24	-	-	20	83	-	-	1	4	3	13	134
153	158	169	169	13	8	84	50	7	4	34	20	44	26	135
229	247	280	276	29	11	154	56	9	3	43	16	70	25	136
106	111	120	114	-	-	82	72	6	5	7	6	19	17	137
91	98	107	106	19	18	64	60	5	5	4	4	33	31	138
141	175	208	203	22	11	112	55	11	5	24	12	56	28	139
29	31	32	32	2	6	15	47	5	16	3	9	9	28	140
21	21	21	21	-	-	13	62	3	14	2	10	3	14	141
30213	34094	38060	37989	4598	12	16606	44	3605	9	4986	13	12792	34	
														142
117	130	156	156	4	3	47	30	12	8	27	17	70	45	001
473	515	625	624	17	3	189	30	80	13	113	18	242	39	002
108	110	148	148	14	9	39	26	11	7	32	22	66	45	003
20	33	31	31	4	13	14	45	4	13	6	19	7	23	004
83	98	101	101	8	8	48	48	5	5	14	14	34	34	005
127	144	168	166	1	1	51	31	21	13	34	20	60	36	006
58	68	110	109	2	2	31	28	7	6	18	17	53	49	007
45	58	66	66	3	5	40	61	4	6	7	11	15	23	008
124	131	167	166	8	5	62	37	11	7	39	23	54	33	009
561	627	749	748	103	14	247	33	74	10	114	15	313	42	010
161	177	206	206	14	7	86	42	20	10	29	14	71	34	011
298	351	402	402	49	12	97	24	20	5	131	33	154	38	012
382	446	598	598	34	6	146	24	47	8	104	17	301	50	013
186	213	253	253	23	9	124	49	23	9	21	8	85	34	014
46	66	72	72	6	8	39	54	5	7	5	7	23	32	015
137	152	191	191	37	19	45	24	12	6	36	19	98	51	016
30	33	40	40	3	8	24	60	-	-	4	10	12	30	017
118	134	176	176	17	10	76	43	26	15	25	14	49	28	018
147	158	173	173	5	3	48	28	26	15	51	29	48	28	019
87	85	98	98	7	7	53	54	10	10	11	11	24	24	020
175	206	239	239	5	2	101	42	23	10	29	12	86	36	021
49	67	74	74	1	1	24	32	15	20	15	20	20	27	022
126	147	184	184	24	13	52	28	12	7	24	13	96	52	023
120	120	144	144	14	10	55	38	22	15	19	13	48	33	024
148	160	172	172	6	3	57	33	4	2	44	26	67	39	025
86	114	126	124	7	6	63	51	7	6	11	9	43	35	026
211	243	297	297	39	13	103	35	35	12	35	12	124	42	027
152	177	197	197	28	14	93	47	8	4	9	5	87	44	028
489	524	620	618	44	7	205	33	51	8	115	19	247	40	029
267	303	349	349	16	5	144	41	48	14	46	13	111	32	030
555	642	755	754	69	9	292	39	77	10	123	16	262	35	031
2534	2870	3123	3122	395	13	1211	39	366	12	404	13	1141	37	032
189	204	233	233	29	12	80	34	20	9	43	18	90	39	033
88	101	120	118	12	10	58	49	10	8	9	8	41	35	034
241	293	378	376	36	10	122	32	45	12	64	17	145	39	035

Schlüssel-Nr.	Gemeinde	Wohnungen ohne solche in Wochenend- und Ferienhäusern												Räume 1) insgesamt	Gesamt- wohn- fläche in 1000 qm
		nach Zahl der Räume 1)													
		1		2		3		4		5		6 oder mehr			
		Zahl	% v. Sp. 43	Zahl	% v. Sp. 43	Zahl	% v. Sp. 43	Zahl	% v. Sp. 43	Zahl	% v. Sp. 43	Zahl	% v. Sp. 43		
54	55	56	57	58	59	60	61	62	63	64	65	66	67		

141 NOCH LKR. RHEIN-LAHN-KREIS

121	SANKT GOARSHAUSEN, STADT	3	-	50	6	225	26	282	33	152	18	141	17	3651	59,6
122	SAUERTHAL	-	-	10	10	38	38	24	24	12	12	17	17	407	6,7
123	SCHAUMBURG	-	-	1	10	5	50	3	30	-	-	1	10	39	0,5
124	SCHEIDT	-	-	5	6	15	17	16	18	24	27	28	32	420	6,7
125	SCHIESHEIM	-	-	2	3	12	20	22	37	9	15	14	24	265	4,8
126	SCHOENBORN	-	-	3	2	28	18	32	21	34	22	55	36	762	13,4
127	SCHWEIGHAUSEN	-	-	-	-	2	4	8	16	15	29	26	51	291	4,9
128	SEELBACH	-	-	17	14	27	23	29	24	20	17	27	23	519	9,0
129	SINGHOFEN	-	-	14	4	67	19	79	22	72	20	124	35	1723	28,9
130	STEINSBERG	-	-	1	2	2	4	10	20	10	20	28	55	284	5,0
131	STRUETH	2	2	1	1	11	14	14	17	14	17	39	48	445	7,4
132	SULZBACH	-	-	4	6	7	10	18	26	17	24	24	34	345	5,4
133	WASENBACH	-	-	4	4	25	27	23	25	17	18	24	26	418	7,8
134	WEIDENBACH	-	-	1	4	3	13	5	21	4	17	11	46	121	2,0
135	WEINAEHR	1	1	11	7	37	22	38	22	42	25	40	24	787	13,7
136	WEISEL	3	1	21	8	38	14	58	21	61	22	95	34	1348	22,1
137	WELTEROD	-	-	7	6	19	17	18	16	24	21	46	40	574	9,1
138	WEYER	-	-	4	4	12	11	19	18	19	18	52	49	572	10,4
139	WINDEN	1	-	13	6	58	29	61	30	39	19	31	15	850	13,6
140	WINTERWERB	-	-	-	-	4	13	1	3	3	9	24	75	202	3,5
141	ZIMMERSCHIED	-	-	1	5	3	14	4	19	6	29	7	33	114	1,8
	I N S G E S A M T	128	-	2219	6	8632	23	11651	31	6873	18	8486	22	170276	2860,6

142 LKR. UNTERWESTERWALDKREIS

001	ALS BACH	1	1	6	4	27	17	43	28	38	24	41	26	733	12,9
002	ARZBACH	1	-	60	10	169	27	185	30	105	17	104	17	2580	44,3
003	BANNBERSCHIED	-	-	11	7	26	18	39	26	26	18	46	31	696	12,5
004	BLADERNHEIM	-	-	1	3	3	10	3	10	8	26	16	52	171	2,9
005	BCCEN	-	-	3	3	10	10	14	14	24	24	50	50	554	9,9
006	BREITENAU	1	1	12	7	27	16	41	25	28	17	57	34	804	13,4
007	CAAN (UWKREIS)	-	-	4	4	20	18	23	21	22	20	40	37	529	8,9
008	CAUBACH	-	-	7	11	9	14	14	21	14	21	22	33	324	5,5
009	CEESEN	-	-	16	10	39	23	34	20	28	17	49	30	765	13,3
010	DERNBACH (WESTERWALD)	6	1	87	12	215	29	154	21	112	15	174	23	3199	52,4
011	DREIKIRCHEN	1	-	17	8	44	21	39	19	51	25	54	26	931	16,0
012	EBERNHAHN	-	-	22	5	166	26	95	24	67	17	112	28	1813	32,0
013	EITELBORN	12	2	58	10	167	28	144	24	114	19	103	17	2465	42,4
014	ELGENDORF	-	-	26	10	59	23	47	19	52	21	69	27	1120	17,6
015	ELLENHAUSEN	-	-	4	6	21	29	18	25	11	15	18	25	322	5,4
016	ESCHELBACH	-	-	6	3	49	26	44	23	43	23	49	26	869	15,4
017	ETTERS DORF	-	-	2	5	2	5	6	15	17	43	13	33	213	3,4
018	FREILINGEN	1	1	8	5	34	19	38	22	43	24	52	30	861	14,8
019	FREIRACH DORF	-	-	12	7	36	21	36	21	33	19	56	32	813	14,0
020	GACKENBACH	2	2	7	7	14	14	25	26	22	22	28	29	456	7,3
021	GIROD	1	-	14	6	24	10	50	21	49	21	101	42	1207	22,3
022	GODDERT	-	-	10	14	17	23	16	22	11	15	20	27	334	6,7
023	GERGESHAUSEN	-	-	16	9	71	39	38	21	23	13	36	20	756	13,5
024	GRCSHGLBACH	1	1	9	6	13	9	32	22	27	19	62	43	713	11,6
025	HARTENFELS	1	1	10	6	26	15	32	19	32	19	71	41	863	15,1
026	HEILBERSCHIED	-	-	2	2	18	15	30	24	34	27	40	32	605	8,8
027	HEILIGENROTH	1	-	31	10	57	19	56	19	54	18	98	33	1388	23,0
028	HELFERSKIRCHEN	-	-	5	3	32	16	44	22	40	20	76	39	998	16,3
029	HERSCHBACH (UWKREIS)	1	-	48	8	148	24	158	26	111	18	152	25	2750	50,8
030	HILGERT	2	1	27	8	96	28	84	24	75	21	65	19	1494	25,5
031	HILLSCHIED	2	-	55	7	204	27	225	30	131	17	137	18	3206	52,6
032	HOHR-GRENZHAUSEN, STADT	35	1	255	8	926	30	962	31	443	14	501	16	12854	213,9
033	HCLLER	-	-	21	9	48	21	67	29	45	19	52	22	1009	17,3
034	HORBACH	-	-	9	8	14	12	26	22	31	26	38	32	574	9,0
035	HORRESSEN	2	1	32	9	86	23	95	25	89	24	72	19	1636	27,6

1) Nur Wohn- und Schlafräume mit 6 und mehr qm Fläche sowie alle Küchen und gewerblich genutzten Räume in der Wohnung.

REGIERUNGSBEZIRK KOBLENZ

Wohnungen ohne solche in Wochenend- und Ferienhäusern						Bewohnte Wohnungen ohne Zweit- und von Angehörigen ausländischer Streitkräfte gemietete Wohnungen								Schlüssel-Nr.
ausgestattet		ohne Bad, mit WC in der Wohnung	beheizt durch			insgesamt			davon					
mit Bad und WC			Sammelheizung	Einzel- oder Mehrraum-öfen für		Zahl	Räume l) je Person	Wohnfläche je Person in qm	Eigentümerwohnungen			Mietwohnungen		
mit	ohne			Öl, Gas, Strom	Holz, Kohle, Torf				Zahl	% v. Sp. 74	dar. öffentlich gefördert	Zahl	dar. öffentlich gefördert	
Sammelheizung														
68	69	70	71	72	73	74	75	76	77	78	79	80	81	
														141
198	277	82	247	180	426	817	1,5	24,3	348	43	24	469	54	121
16	29	25	16	23	62	95	1,5	24,5	58	61	4	37	1	122
2	3	1	4	4	2	10	1,5	21,5	1	10	-	9	-	123
7	18	4	8	10	70	85	1,3	20,5	58	68	4	27	-	124
16	24	3	18	19	22	54	1,3	24,6	30	56	2	24	6	125
20	38	9	21	33	98	149	1,3	23,0	120	81	11	29	5	126
2	18	3	4	12	35	51	1,4	22,9	43	84	-	8	-	127
22	36	10	26	44	50	111	1,4	24,0	72	65	7	39	1	128
56	146	19	61	81	214	343	1,4	23,6	244	71	20	99	3	129
12	17	3	15	12	24	51	1,3	23,7	41	80	1	10	-	130
20	21	5	20	10	51	73	1,5	25,8	60	82	2	13	-	131
12	23	4	13	5	52	66	1,5	23,9	53	80	3	13	1	132
5	51	5	5	34	54	88	1,3	24,3	68	77	5	20	2	133
4	2	-	6	1	17	23	1,2	19,5	18	78	-	5	-	134
25	80	18	29	44	96	159	1,5	26,3	96	60	11	63	2	135
52	92	12	58	33	185	264	1,4	22,9	194	73	15	70	12	136
18	23	10	19	19	76	107	1,4	22,2	84	79	-	23	-	137
25	50	1	25	26	55	104	1,3	23,5	85	82	17	19	2	138
20	101	12	21	62	120	186	1,4	22,5	127	68	17	59	4	139
3	5	2	4	9	19	31	1,3	22,6	28	90	2	3	-	140
4	9	1	5	3	13	21	1,5	24,6	18	86	-	3	-	141
8356	13286	3244	9563	10604	17822	36806	1,4	24,0	18466	50	1938	18340	2597	
														142
39	69	13	44	60	52	154	1,6	27,7	112	73	4	42	-	001
147	283	34	162	237	225	600	1,4	24,6	326	54	13	274	3	002
30	60	20	33	47	68	145	1,5	26,5	90	62	10	55	4	003
4	16	1	4	1	26	28	1,2	19,8	24	86	4	4	-	004
21	33	6	25	6	70	101	1,3	22,8	86	85	7	15	1	005
35	78	22	38	55	73	163	1,5	25,3	117	72	1	46	-	006
33	46	6	34	38	37	104	1,4	24,5	81	78	2	23	-	007
8	24	1	8	14	44	65	1,4	23,7	51	78	3	14	-	008
33	53	15	37	32	97	159	1,5	26,8	119	75	6	40	2	009
168	277	105	190	195	363	738	1,4	22,6	439	59	70	299	32	010
28	73	15	29	49	128	200	1,3	22,0	144	72	13	56	1	011
80	190	42	89	146	167	396	1,4	24,4	275	69	32	121	16	012
175	235	35	186	155	257	575	1,3	22,9	313	54	22	262	12	013
60	120	31	60	41	152	251	1,2	18,8	181	72	18	70	5	014
16	28	9	19	26	27	72	1,4	24,1	54	75	5	18	1	015
49	80	19	52	27	112	188	1,3	23,4	124	66	30	64	7	016
12	21	3	12	5	23	39	1,4	22,9	32	82	1	7	2	017
37	77	9	41	69	66	161	1,5	26,5	116	72	13	45	3	018
53	35	12	74	25	74	169	1,4	24,3	122	72	2	47	3	019
12	37	8	14	10	74	94	1,3	20,9	68	72	4	26	3	020
27	99	22	31	107	101	235	1,2	23,0	190	81	5	45	-	021
10	26	6	11	28	35	73	1,5	29,9	48	66	1	25	-	022
24	75	12	25	32	127	176	1,2	22,3	124	70	14	52	9	023
17	58	4	19	38	87	144	1,2	19,5	114	75	10	30	4	024
29	56	15	35	40	97	170	1,3	22,9	133	78	6	37	-	025
17	29	6	17	16	91	121	1,3	19,6	87	72	5	34	2	026
61	110	25	70	59	168	294	1,3	21,4	213	72	34	81	5	027
35	98	12	35	46	116	192	1,4	22,2	144	75	16	48	10	028
117	298	87	122	214	282	602	1,4	25,8	384	64	33	218	11	029
63	155	29	68	141	140	337	1,4	24,6	238	71	9	99	7	030
129	316	57	145	230	379	733	1,4	23,2	441	60	56	292	13	031
775	1092	285	907	973	1242	3045	1,5	25,1	1310	43	159	1735	236	032
42	109	25	48	58	127	226	1,3	22,2	165	73	24	61	5	033
25	41	13	27	27	64	117	1,3	21,1	85	73	10	32	2	034
94	174	43	102	95	179	369	1,4	22,9	227	62	26	142	10	035

REGIERUNGSBEZIRK KOBLENZ

Schlüssel-Nr.	Gemeinde	Bewohnte Mietwohnungen 1) mit Mietangaben in Wohngebäuden						Zweitwohnungen		Wohngelegenheiten 2)			
		insgesamt		in Gebäuden, die errichtet wurden				insgesamt	dar. in Wochen- und Ferienhäusern mit 50 und mehr qm	insgesamt	und zwar		
		Zahl	Miete DM je qm	bis 1948		1949 oder später					mit Bad, WC in der Wohngelegenheit	in Wohngebäuden	
				Wohnungen	Miete DM je qm	Wohnungen	Miete DM je qm					insgesamt	bis 1948 errichtet
82	83	84	85	86	87	88	89	90	91	92	93		

141 NOCH LKR. RHEIN-LAHN-KREIS

121	SANKT GOARSHAUSEN, STADT	331	1,63	245	1,48	86	2,03	13	3	31	3	16	16
122	SAUERTHAL	22	1,17	20	1,06	.	.	4	1	6	2	4	4
123	SCHAUMBURG
124	SCHEIDT	13	1,15	12	1,15	.	.	2	.	2	.	2	2
125	SCHIESHEIM	10	1,55	3
126	SCHOENBORN	14	0,83	3	1	3	.	1	1
127	SCHWEIGHAUSEN	1	.	.	.
128	SEELBACH	16	1,61	8	2	4	1	3	2
129	SINGHOFEN	60	1,54	43	1,29	17	2,03	5	3	8	4	4	4
130	STEINSBERG	5	.	3	1
131	STRUETH	6	1	2	2	2	1
132	SULZBACH	11	1,77	1
133	WASENBACH	12	1,35	3	.	4	1	3	2
134	WEIDENBACH	3	2
135	WEINAEHR	43	1,16	34	1,04	.	.	4	.	4	.	2	2
136	WEISEL	33	1,58	23	1,39	10	1,88	8	4	9	3	6	6
137	WELTEROD	8	6	2	1	.	.
138	WEYER	15	1,83	11	1,68	.	.	1	1	7	7	1	.
139	WINDEN	40	1,56	26	1,44	14	1,75	9	5	13	7	7	2
140	WINTERWERB	1
141	ZIMMERSCHIED	2	2	.	.
I N S G E S A M T		13906	1,90	8539	1,64	5367	2,25	427	71	964	219	562	415

142 LKR. UNTERWESTERWALDKREIS

001	ALS BACH	30	1,60	15	1,24	15	1,98	.	.	2	.	2	.
002	ARZBACH	149	2,01	71	1,66	78	2,25	7	1	5	3	5	2
003	BANNBERSCHEID	32	1,74	13	1,42	19	1,91	1	.	5	1	2	1
004	BLADERNHEIM	2	.	1	.	.	.
005	BODEN
006	BREITENAU	36	1,99	24	1,76	12	2,48	4	2	3	1	.	.
007	CAAN (UWVKREIS)	16	2,55	.	.	12	2,66	1	1	2	2	2	.
008	DAUBACH	11	1,10	10	1,05	1	.	1	1
009	DEESEN	23	1,65	14	1,60	.	.	3	1	2	.	2	2
010	DERNBACH (WESTERWALD)	186	1,83	94	1,48	92	2,14	5	1	21	3	14	9
011	DREIKIRCHEN	24	1,61	15	1,38	3	.	2	2
012	EBERNHAHN	61	1,65	32	1,51	29	1,79	1	.	5	2	2	1
013	EITELBCRN	155	2,23	52	1,59	107	2,49	17	.	8	.	7	7
014	ELGENDORF	50	2,11	22	1,71	28	2,30	.	.	3	2	2	.
015	ELLENHAUSEN	14	1,51	1	.	1	1
016	ESCHELBACH	35	1,93	16	1,61	19	2,15
017	ETTERSODORF
018	FREILINGEN	30	1,83	18	1,74	12	1,93	7	.	17	3	7	6
019	FREIRACHDORF	28	1,96	13	1,65	15	2,15	.	.	4	1	3	2
020	GACKENBACH	14	1,34	2	.	4	1	3	3
021	GIROD	19	1,63	10	1,27	7	.	6	4
022	GOEDDERT	14	1,15	11	1,16	17	16	2	2
023	GOERGESHAUSEN	34	1,36	.	.	25	1,33	1	.	2	.	2	2
024	GRCSHCLBACH	11	1,79	2	2	1	1
025	HARTENFELS	15	1,89	.	.	11	1,92	.	.	2	.	1	1
026	HEILBERSCHIED	13	1,59	3	2	1	.	.	.
027	HEILIGENROTH	41	1,68	20	1,47	21	1,86	2	.	9	1	6	5
028	HELFERSKIRCHEN	24	1,79	10	1,67	14	1,87	1	.	6	2	3	2
029	HERSCHBACH (UWVKREIS)	130	1,85	73	1,61	57	2,09	9	2	29	8	9	6
030	HILGERT	67	1,73	45	1,66	22	1,85	.	.	10	.	6	5
031	HILLSCHIED	191	1,85	131	1,56	60	2,32	8	1	7	3	7	4
032	HOEHR-GRENZHAUSEN, STADT	1290	2,08	772	1,84	518	2,39	26	1	73	14	56	32
033	HOLLER	26	1,78	16	1,59	10	2,00	3	.	2	1	2	1
034	HORBACH	15	1,30	12	1,15	.	.	2	2	1	.	1	1
035	HORRESSEN	95	1,96	51	1,70	44	2,21	4	2	3	2	2	1

1) Ohne Dienst-, Werkwohnungen, ohne Wohnungen von Alleinteilern und sonstigen Wohnungsnutzern sowie ohne Zweitwohnungen und ohne Wohnungen, die von Angehörigen ausländischer Wohnparteien in Zweitwohnungen bzw. Zweitwohngelegenheiten.

REGIERUNGSBEZIRK KOBLENZ

Wohnparteien 3) in Wohnungen und Wohngelegenheiten		Einpersonen- wohnparteien		Mehrpersonen- wohnparteien		Eigentümer		Mieter		Untermieter		Wohnparteien 3) in Wohnungen		Schlüssel- Nr.
insgesamt	Personen	insgesamt	dar. allein wohnend	insgesamt	Personen	insgesamt	Personen	insgesamt	Personen	insgesamt	dar. Ein- personen- wohn- parteien	insgesamt	Personen	
94	95	96	97	98	99	100	101	102	103	104	105	106	107	
865	2410	217	196	648	2193	359	1032	487	1280	19	14	833	2347	121
96	258	20	20	76	238	59	154	37	104	-	-	95	256	122
11	26	3	2	8	23	1	2	9	23	1	1	11	26	123
89	327	11	8	78	316	59	252	28	73	2	2	87	318	124
56	186	7	6	49	179	30	111	24	70	2	1	56	186	125
151	580	17	17	134	563	120	497	31	83	-	-	149	577	126
52	217	2	2	50	215	43	192	9	25	-	-	51	215	127
115	370	19	17	96	351	73	280	41	89	1	1	112	358	128
354	1201	54	45	300	1147	247	956	102	240	5	5	348	1187	129
55	216	10	9	45	206	41	182	13	33	1	1	52	213	130
76	270	13	12	63	257	61	236	14	33	1	1	74	267	131
66	217	8	8	58	209	53	185	13	32	-	-	66	217	132
91	310	16	16	75	294	69	271	22	39	-	-	88	304	133
23	97	2	2	21	95	18	83	5	14	-	-	23	97	134
165	502	33	29	132	469	97	309	65	190	3	3	162	496	135
269	947	41	41	228	906	195	754	74	193	-	-	264	932	136
109	398	14	13	95	384	85	334	23	63	1	1	108	396	137
105	442	8	8	97	434	85	391	20	51	-	-	104	441	138
196	583	35	34	161	548	129	408	66	174	1	1	187	558	139
31	155	1	1	30	154	28	146	3	9	-	-	31	155	140
21	77	2	2	19	75	18	71	3	6	-	-	21	77	141
38375	117873	7135	6268	31240	110738	18634	65402	18902	51214	839	650	37623	116161	
158	464	19	18	139	445	112	344	44	117	2	1	156	461	001
606	1742	108	106	498	1634	326	1076	278	664	2	2	602	1737	002
150	477	23	23	127	454	92	318	58	159	-	-	145	469	003
28	131	1	1	27	130	24	114	4	17	-	-	28	131	004
101	435	6	6	95	429	86	369	15	66	-	-	101	435	005
165	520	23	22	142	497	117	378	46	137	2	1	165	520	006
107	354	12	9	95	342	81	284	23	67	3	3	107	354	007
68	237	6	5	62	231	51	188	15	43	2	1	67	232	008
161	486	25	25	136	461	119	368	42	118	-	-	159	484	009
784	2324	167	140	617	2157	441	1487	315	805	28	25	766	2294	010
202	708	16	16	186	692	144	556	58	152	-	-	200	706	011
407	1318	42	34	365	1276	278	976	123	336	6	6	402	1301	012
588	1814	70	66	518	1744	313	1073	269	731	6	4	581	1806	013
256	936	32	30	224	904	182	716	72	216	2	1	253	933	014
75	228	9	8	66	219	55	183	18	40	2	1	74	227	015
190	651	18	17	172	633	124	457	64	190	2	1	190	651	016
39	148	3	3	36	145	32	131	7	17	-	-	39	148	017
169	542	28	27	141	514	117	405	51	136	1	1	162	527	018
173	570	26	26	147	544	123	434	49	134	1	-	170	567	019
98	352	18	18	80	334	69	279	29	73	-	-	94	342	020
241	963	20	20	221	943	190	831	51	132	-	-	235	956	021
89	244	31	31	58	213	48	164	41	80	-	-	73	223	022
178	593	18	18	160	575	125	455	53	138	-	-	176	588	023
150	597	9	7	141	588	114	500	30	82	6	2	150	597	024
175	661	19	16	156	642	134	579	38	78	3	2	173	658	025
122	444	19	19	103	425	87	346	35	98	-	-	121	443	026
310	1096	33	26	277	1063	214	849	89	238	7	5	300	1072	027
196	727	11	10	185	716	145	584	49	139	2	-	194	724	028
618	1956	96	93	522	1860	386	1325	228	621	4	2	606	1932	029
350	1036	50	48	300	986	242	721	105	311	3	2	340	1001	030
748	2224	114	103	634	2110	442	1345	296	865	10	7	743	2214	031
3233	8475	796	660	2437	7679	1320	3616	1790	4713	123	108	3168	8359	032
231	770	25	22	206	745	165	604	63	163	3	3	229	766	033
118	426	21	21	97	405	85	344	33	82	-	-	117	425	034
377	1190	49	44	328	1141	228	785	144	400	5	5	374	1183	035

141

142

discher Streikkräfte privatrechlich gemietet sind. - 2) Einschl. solcher in Wochenend- und Ferienhäusern. - 3) Ohne Wohnparteien von Angehörigen ausländischer Streikkräfte und ohne

REGIUNGSGEBIET KOBLENZ

Schlüssel-Nr.	Gemeinde	Wohngebäude ohne Wochenend- und Ferienhäuser			Wochenend- und Ferienhäuser		Sonstige Gebäude mit Wohnungen			Unterkünfte		
		Gebäude	Wohnungen		mit 50 oder mehr qm Wohnfläche	unter 50 qm Wohnfläche	Gebäude	Wohnungen		Unterkünfte	Wohngelegenheiten	
			insgesamt	darin Personen				insgesamt	darin Personen		insgesamt	darin Personen
1	2	3	4	5	6	7	8	9	10	11		
036	HUEBINGEN	70	85	323	-	-	-	-	-	1	1	4
037	HUNDSANGEN	340	435	1512	-	-	1	1	2	-	-	-
038	HUNSDORF	56	84	266	-	-	1	1	7	-	-	-
039	KADENBACH	165	252	773	-	-	4	8	25	1	1	2
040	KAMMERFORST	39	50	154	-	1	1	2	6	1	1	-
041	KRUEMEL	42	45	164	-	-	-	-	-	-	-	-
042	LEUTERD	135	187	630	1	-	2	5	8	1	1	1
044	MARIENRACHDORF	148	189	669	1	-	1	1	3	2	4	15
045	MAROTH	40	46	152	-	-	-	-	-	-	-	-
046	MAXSAIN	219	281	922	-	-	5	6	21	1	1	2
047	MCGENDORF	243	356	1036	2	4	8	10	38	1	1	4
048	MONTABUR, STADT	1055	2050	5976	-	1	85	122	352	4	4	8
049	MOSCHHEIM	138	171	625	-	-	4	4	15	-	-	-
050	NAUORT	334	446	1497	-	-	11	19	58	-	-	-
051	NENTERSHAUSEN	328	450	1421	-	-	4	6	11	-	-	-
052	NEUHAEUSEL	292	434	1288	-	-	15	18	47	-	-	-
053	NIEDERELBERT	310	439	1379	-	-	7	11	34	-	-	-
054	NIEDERERBACH	165	236	729	-	1	2	3	6	2	2	4
055	NIMBORN	116	141	493	-	1	1	1	1	-	-	-
056	NORHOFEN	74	95	316	-	-	-	-	-	-	-	-
057	OBERELBERT	142	187	686	1	-	6	11	30	-	-	-
058	OBERERBACH	89	116	406	-	-	1	1	1	-	-	-
059	OBERRHAID	47	63	205	-	2	-	-	-	-	-	-
060	OTZINGEN	129	170	672	-	7	3	3	10	-	-	-
061	QUIRNACH	53	61	247	2	2	2	2	6	-	-	-
062	RANSBACH-BAUMBACH	1055	1605	4927	-	-	65	91	270	2	2	7
063	RECKENTHAL	28	33	120	1	6	1	-	-	-	-	-
064	RUECKEROTH	75	94	309	-	-	1	1	2	1	1	2
065	RUPPACH-GOLDHAUSEN	211	252	1029	-	-	2	2	9	-	-	-
066	SCHENKELBERG	122	173	586	-	-	3	3	5	-	-	-
067	SELTERS(WESTERWALD)	408	664	1864	-	-	23	30	95	6	9	27
068	SESSENBACH	55	72	253	3	2	1	1	3	-	-	-
069	SESSENHAUSEN	123	166	532	3	-	-	-	-	-	-	-
070	SIESSHAHN	521	820	2547	-	-	8	13	35	-	-	-
071	SIMMERN	155	230	745	-	1	3	6	20	1	1	5
072	STAHLHCFEN	99	137	446	-	-	1	1	3	-	-	-
073	STAUDT	168	222	755	-	-	2	4	18	-	-	-
074	STEINEFRENZ	129	155	599	-	-	2	3	8	1	1	8
075	STEINEN	49	56	192	1	-	2	2	7	-	-	-
076	STROMBERG	235	381	1148	-	-	6	13	46	-	-	-
077	UNTERSCHAUSEN	62	82	283	-	-	1	1	1	-	-	-
078	VIELBACH	101	130	402	-	-	1	2	5	-	-	-
079	WELSCHNEUDORF	145	206	699	2	2	3	5	11	-	-	-
080	WERCTH	85	98	462	1	-	-	-	-	-	-	-
081	WIRGES	823	1540	4588	2	1	47	83	270	2	3	10
082	WIRSCHEID	52	69	227	-	-	-	-	-	-	-	-
083	WIRZENBORN	26	30	110	-	-	1	1	2	1	1	2
084	WITTERT	74	114	326	2	1	1	2	6	-	-	-
085	WOELFERLINGEN	112	128	446	1	-	2	3	6	-	-	-
I N S G E S A M T		17113	25733	80926	39	63	534	820	2398	58	81	220

1) Anschluß nur für Schmutzwasser, Fäkalienabfuhr, Ableitung ohne Kläranlage in Graben oder Bach oder keine Fäkalienabfuhr oder -ableitung.

Wohngebäude ohne Wochenend- und Ferienhäuser																		Schlüssel-Nr.
nach Art der Wasserversorgung									nach Art der Fäkalien- und Schmutzwasserbeseitigung									
Anschluß an Wassernetz			Eigene Wasserversorgungsanlage			Sonstige oder keine Wasserversorgung im Gebäude			Anschluß an Kanalisation für Fäkalien mit oder ohne Schmutzwasser			Hauskläranlage			Sonstige Fäkalien- und Schmutzwasserbeseitigung 1)			
Gebäude	Wohnungen		Gebäude	Wohnungen		Gebäude	Wohnungen		Gebäude	Wohnungen		Gebäude	Wohnungen		Gebäude	Wohnungen		
	Zahl	% v. Sp. 2		Zahl	% v. Sp. 2		Zahl	% v. Sp. 2		Zahl	% v. Sp. 2		Zahl	% v. Sp. 2		Zahl	% v. Sp. 2	Zahl
12	13	14	15	16	17	18	19	20	21	22	23	24	25	26	27	28	29	
																	142	
70	85	100	-	-	-	-	-	-	69	84	99	1	1	1	-	-	-	036
340	435	100	-	-	-	-	-	-	308	397	91	5	5	1	27	33	8	037
56	84	100	-	-	-	-	-	-	8	13	15	30	42	50	18	29	35	038
165	252	100	-	-	-	-	-	-	54	86	34	94	149	59	17	17	7	039
39	50	100	-	-	-	-	-	-	13	17	34	18	24	48	8	9	18	040
41	44	98	1	1	2	-	-	-	15	17	38	13	13	29	14	15	33	041
135	187	100	-	-	-	-	-	-	9	11	6	116	159	85	10	17	9	042
148	189	100	-	-	-	-	-	-	42	53	28	100	128	68	6	8	4	044
40	46	100	-	-	-	-	-	-	11	13	28	15	18	39	14	15	33	045
217	276	58	2	5	2	-	-	-	35	44	16	100	131	47	84	106	38	046
243	356	100	-	-	-	-	-	-	8	11	3	213	317	89	22	28	8	047
1052	2046	100	2	3	-	1	1	-	897	1791	87	145	235	11	13	24	1	048
138	171	100	-	-	-	-	-	-	98	124	73	35	41	24	5	6	4	049
333	445	100	1	1	-	-	-	-	86	108	24	201	275	62	47	63	14	050
327	448	100	1	2	-	-	-	-	281	376	84	41	64	14	6	10	2	051
292	434	100	-	-	-	-	-	-	223	336	77	55	78	18	14	20	5	052
305	434	99	3	3	1	2	2	-	3	3	1	288	412	94	19	24	5	053
163	234	99	2	2	1	-	-	-	152	217	92	13	19	8	-	-	-	054
113	137	97	1	1	1	2	3	2	7	9	6	56	71	50	53	61	43	055
73	94	99	1	1	1	-	-	-	-	-	-	71	91	96	3	4	4	056
140	185	99	1	1	1	1	1	1	27	35	19	91	124	66	24	28	15	057
89	116	100	-	-	-	-	-	-	34	47	41	1	1	1	54	68	59	058
45	61	97	2	2	3	-	-	-	42	57	90	5	6	10	-	-	-	059
127	168	99	1	1	1	1	1	1	82	116	68	4	4	2	43	50	29	060
52	59	97	-	-	-	1	2	3	8	10	16	42	46	75	3	5	8	061
1053	1603	100	1	1	-	1	1	-	9	10	1	859	1312	82	187	283	18	062
28	33	100	-	-	-	-	-	-	4	6	18	14	17	52	10	10	30	063
75	94	100	-	-	-	-	-	-	28	35	37	27	32	34	20	27	29	064
211	252	100	-	-	-	-	-	-	-	-	-	130	156	62	81	96	38	065
120	171	99	2	2	1	-	-	-	32	45	26	55	83	48	35	45	26	066
403	659	99	5	5	1	-	-	-	270	458	69	117	177	27	21	29	4	067
55	72	100	-	-	-	-	-	-	32	42	58	2	3	4	21	27	38	068
122	165	99	1	1	1	-	-	-	9	13	8	69	96	58	45	57	34	069
521	820	100	-	-	-	-	-	-	4	7	1	515	809	99	2	4	-	070
155	230	100	-	-	-	-	-	-	94	145	63	26	37	16	35	48	21	071
98	134	98	1	3	2	-	-	-	1	2	1	42	63	46	56	72	53	072
168	222	100	-	-	-	-	-	-	3	4	2	123	163	73	42	55	25	073
126	152	98	3	3	2	-	-	-	17	23	15	61	75	48	51	57	37	074
47	54	96	1	1	2	1	1	2	5	6	11	20	25	45	24	25	45	075
235	381	100	-	-	-	-	-	-	219	356	93	13	21	6	3	4	1	076
62	82	100	-	-	-	-	-	-	-	-	-	43	61	74	19	21	26	077
101	130	100	-	-	-	-	-	-	1	2	2	46	59	45	54	69	53	078
145	206	100	-	-	-	-	-	-	73	97	47	62	93	45	10	16	8	079
85	98	100	-	-	-	-	-	-	15	17	17	9	10	10	61	71	72	080
822	1539	100	1	1	-	-	-	-	635	1209	79	163	296	19	25	35	2	081
52	69	100	-	-	-	-	-	-	13	16	23	4	5	7	35	48	70	082
26	30	100	-	-	-	-	-	-	2	2	7	9	10	33	15	18	60	083
74	114	100	-	-	-	-	-	-	17	23	20	28	48	42	29	43	38	084
111	127	99	1	1	1	-	-	-	94	110	86	6	6	5	12	12	9	085
17023	25607	100	69	102	-	21	24	-	5974	9195	36	8370	12868	50	2769	3670	14	

REGIERUNGSBEZIRK KOBLENZ

Schlüssel-Nr.	Gemeinde	Wohngebäude ohne Wochenend- und Ferienhäuser							Von den Gebäuden (Sp. 1 und 6) sind Gebäude mit Eigentumswohnungen		
		nach Art der Gebäude					errichtet . . .			Gebäude	darin Wohnungen
		Nichtlandwirtschaftliche Wohngebäude				Landwirtschaftliche Wohngebäude	bis 1900	1901 bis 1948	1949 oder später		
		mit einer Wohnung	mit zwei Wohnungen	mit drei oder mehr Wohnungen						34	
30	31			Gebäude	Wohnungen	35	36	37	38		39

142 NOCH LKR. UNTERWESTERWALDKREIS

036 HUEBINGEN	41	10	1	4	18	29	11	30	-	-
037 HUNDSANGEN	217	76	4	15	43	133	84	123	-	-
038 HUNDSORF	28	20	2	7	6	29	11	16	-	-
039 KADENBACH	90	63	8	30	4	62	24	79	-	-
040 KAMMERFORST	26	11	-	-	2	19	9	11	-	-
041 KRUEMMEL	27	3	-	-	12	17	13	12	-	-
042 LEUTEROD	68	41	4	13	22	50	26	59	-	-
044 MARIENRACHDORF	92	32	3	9	21	43	41	64	-	-
045 MAROTH	16	4	-	-	20	20	7	13	-	-
046 MAXSAIN	114	42	8	26	55	103	56	60	-	-
047 MOGENDORF	134	87	11	34	11	106	55	82	-	-
048 MONTABAU, STADT	510	310	216	896	19	302	263	490	2	6
049 MOSCHHEIM	96	27	2	6	13	40	36	62	1	3
050 NAUCRT	227	80	13	42	14	81	86	167	2	6
051 NENTERSHAUSEN	202	101	6	20	19	119	57	152	1	4
052 NEUHAUSEL	165	106	17	53	4	65	57	170	-	-
053 NIEDERELBERT	190	103	10	33	7	103	63	144	-	-
054 NIEDERERBACH	95	60	5	15	5	54	39	72	-	-
055 NOMBORN	72	18	2	6	24	53	20	43	-	-
056 NORCHOFEN	28	19	-	-	27	39	13	22	-	-
057 OBERELBERT	97	36	3	11	6	39	22	81	1	3
058 OBERERBACH	54	25	-	-	10	41	22	26	-	-
059 OBERHAID	28	13	-	-	6	15	16	16	-	-
060 DETZINGEN	71	31	4	12	23	36	42	51	-	-
061 QUIRNACH	22	6	1	3	24	34	9	10	-	-
062 RANSBACH-BAUMBACH	604	364	73	253	14	227	316	512	4	14
063 RECKENTHAL	19	5	-	-	4	14	6	8	-	-
064 RUECKERDTH	37	8	3	10	27	29	27	19	-	-
065 RUPPACH-GOLDHAUSEN	164	39	1	3	7	58	82	71	-	-
066 SCHENKELBERG	61	41	2	8	18	56	24	42	-	-
067 SELTERS (WESTERWALD)	209	128	46	162	25	135	130	143	-	-
068 SESSENBACH	29	9	2	6	15	17	19	19	-	-
069 SESSENHAUSEN	73	30	5	15	15	52	37	34	1	3
070 SIESSHANN	263	217	33	110	8	97	171	253	-	-
071 SIMMERN	71	53	6	19	25	63	27	65	-	-
072 STAHLHOFEN	51	20	6	18	22	45	20	34	-	-
073 STAUDI	106	50	1	3	11	44	50	74	-	-
074 STEINEFRENZ	80	22	2	6	25	40	46	43	-	-
075 STEINEN	24	5	-	-	20	22	13	14	-	-
076 STROMBERG	122	97	15	63	1	49	70	116	-	-
077 UNTERSCHAUSEN	39	12	4	12	7	27	12	23	1	3
078 VIELBACH	60	23	1	3	17	46	30	25	-	-
079 WELSCHNEUDORF	81	42	4	17	18	55	33	57	-	-
080 WEROTH	62	13	-	-	10	33	20	32	-	-
081 WIRGES	348	354	101	460	20	296	181	346	1	3
082 WIRSCHIED	24	10	1	3	17	28	17	7	-	-
083 WIRZENBORN	16	2	-	-	8	16	6	4	-	-
084 WITTGERT	31	32	2	6	9	23	28	23	-	-
085 WOELFERLINGEN	56	8	3	9	45	70	20	22	1	3
I N S G E S A M T	9462	5198	1124	4269	1329	5932	4242	6939	32	115

REGIERUNGSBEZIRK KOBLENZ

Gesamtwohnungsbestand am			Wohnungen ohne solche in Wochenend- und Ferienhäusern										Schlüssel-Nr.	
			insgesamt	darunter öffentlich gefördert		nach Baujahr der Gebäude								
						bis 1900		1901 bis 1918		1919 bis 1948		1949 oder später		
25.9.1956	6.6.1961	25.10.1968	Zahl	% v. Sp. 43	Zahl	% v. Sp. 43	Zahl	% v. Sp. 43	Zahl	% v. Sp. 43	Zahl	% v. Sp. 43	Zahl	% v. Sp. 43
40	41	42	43	44	45	46	47	48	49	50	51	52	53	
59	72	85	85	8	9	34	40	4	5	10	12	37	44	036
329	377	436	436	35	8	167	38	44	10	64	15	161	37	037
73	72	85	85	6	7	42	49	14	16	4	5	25	29	038
159	206	260	260	22	8	84	32	18	7	28	11	130	50	039
35	46	52	52	2	4	27	52	4	8	9	17	12	23	040
32	40	45	45	3	7	17	38	6	13	9	20	13	29	041
127	163	193	192	19	10	71	37	13	7	27	14	81	42	042
150	167	191	190	23	12	51	27	26	14	33	17	80	42	044
34	36	46	46	3	7	23	50	2	4	6	13	15	33	045
249	278	287	287	9	3	131	46	20	7	58	20	78	27	046
309	325	368	366	12	3	156	43	31	8	59	16	120	33	047
1550	1849	2172	2172	505	23	565	26	219	10	313	14	1075	49	048
107	146	175	175	22	13	48	27	17	10	35	20	75	43	049
339	382	465	465	33	7	108	23	36	8	98	21	223	48	050
327	371	456	456	18	4	160	35	27	6	70	15	199	44	051
222	332	452	452	73	16	104	23	47	10	46	10	255	56	052
273	337	450	450	57	13	143	32	44	10	55	12	208	46	053
157	193	239	239	23	10	75	31	26	11	44	18	94	39	054
110	119	142	142	11	8	62	44	12	8	14	10	54	38	055
59	78	95	95	7	7	44	46	7	7	10	11	34	36	056
130	165	199	198	17	9	53	27	6	3	29	15	110	56	057
90	108	117	117	4	3	51	44	5	4	28	24	33	28	058
38	42	63	63	12	19	17	27	8	13	13	21	25	40	059
133	135	173	173	16	9	45	26	15	9	45	26	68	39	060
62	66	65	63	1	2	40	63	3	5	9	14	11	17	061
1394	1527	1696	1696	139	8	401	24	220	13	336	20	739	44	062
24	29	34	33	2	6	16	48	3	9	4	12	10	30	063
65	89	95	95	2	2	34	36	18	19	20	21	23	24	064
231	249	254	254	14	6	70	28	49	19	51	20	84	33	065
127	136	176	176	13	7	82	47	14	8	21	12	59	34	066
533	605	694	694	63	9	242	35	134	19	99	14	219	32	067
51	60	76	73	7	10	17	23	9	12	19	26	28	38	068
147	143	169	166	6	4	65	39	23	14	31	19	47	28	069
674	715	833	833	145	17	141	17	99	12	203	24	390	47	070
150	169	236	236	15	6	87	37	17	7	25	11	107	45	071
104	116	138	138	-	-	59	43	6	4	26	19	47	34	072
164	189	226	226	36	16	52	23	38	17	36	16	100	44	073
120	143	158	158	27	17	49	31	25	16	31	20	53	34	074
57	55	60	58	-	-	25	43	4	7	11	19	18	31	075
239	260	394	394	16	4	77	20	54	14	71	18	192	49	076
54	70	83	83	4	5	33	40	9	11	10	12	31	37	077
110	114	132	132	2	2	59	45	17	13	24	18	32	24	078
159	186	213	211	11	5	77	36	12	6	34	16	88	42	079
65	86	99	98	22	22	33	34	7	7	19	19	39	40	080
1269	1449	1625	1623	189	12	681	42	167	10	212	13	563	35	081
61	61	69	69	3	4	37	54	9	13	14	20	9	13	082
25	33	31	31	3	10	19	61	2	6	6	19	4	13	083
23	109	118	116	6	5	31	27	20	17	27	23	38	33	084
107	114	132	131	4	3	79	60	10	8	17	13	25	19	085
10014	22712	26593	26552	2754	10	8950	34	2781	10	4274	16	10548	40	

142

REGIERUNGSBEZIRK KOBLENZ

Schlüssel-Nr.	Gemeinde	Wohnungen ohne solche in Wochenend- und Ferienhäusern												Räume 1) insgesamt	Gesamt- wohn- fläche in 1000 qm
		nach Zahl der Räume 1)													
		1		2		3		4		5		6 oder mehr			
		Zahl	% v. Sp. 43	Zahl	% v. Sp. 43	Zahl	% v. Sp. 43	Zahl	% v. Sp. 43	Zahl	% v. Sp. 43	Zahl	% v. Sp. 43		
54	55	56	57	58	59	60	61	62	63	64	65	66	67		
036	HUEBINGEN	-	-	11	13	9	11	12	14	18	21	35	41	407	7,6
037	HUNDSANGEN	-	-	31	7	71	16	100	23	80	18	154	35	2121	36,6
038	HUKSDORF	-	-	4	5	18	21	24	28	17	20	22	26	391	6,9
039	KACENBACH	-	-	19	7	65	25	97	37	33	13	46	18	1099	18,8
040	KAMMERFORST	-	-	6	12	15	29	11	21	10	19	10	19	221	3,6
041	KRUEMMEL	-	-	4	9	4	9	12	27	5	11	20	44	221	4,0
042	LEUTEROD	1	1	19	10	49	26	36	19	35	18	52	27	860	15,3
044	MARIENRACHDORF	-	-	13	7	30	16	40	21	38	20	69	36	940	18,8
045	MAROTH	-	-	3	7	9	20	8	17	12	26	14	30	215	3,6
046	MAXSAIN	1	-	8	3	55	19	75	26	59	21	89	31	1378	23,0
047	MOGENDORF	1	-	20	5	93	25	92	25	76	21	84	23	1621	29,3
048	MONTABAUER,STADT	14	1	115	5	438	20	730	34	450	21	425	20	9744	166,7
049	MCSCHHEIM	-	-	11	6	31	18	32	18	32	18	69	39	852	14,7
050	NAUCRT	-	-	23	5	84	18	129	28	91	20	138	30	2219	37,7
051	NENTERSHAUSEN	-	-	43	9	106	23	139	30	63	14	105	23	1992	34,7
052	NEUHAUSEL	2	-	40	9	85	19	133	29	88	19	104	23	2017	34,8
053	NIEDERELBERT	2	-	53	12	107	24	98	22	69	15	121	27	1953	34,6
054	NIEDERERBACH	1	-	28	12	82	34	57	24	33	14	38	16	945	16,2
055	ACMBCRN	-	-	6	4	24	17	42	30	26	18	44	31	668	11,1
056	NGRDHOFEN	-	-	6	6	14	15	16	17	25	26	34	36	464	8,9
057	OBERELBERT	-	-	18	9	40	20	48	24	40	20	52	26	898	16,5
058	OBERERBACH	-	-	14	12	24	21	25	21	20	17	34	29	521	7,7
059	OBERHAID	-	-	3	5	17	27	14	22	14	22	15	24	285	4,2
060	QETZINGEN	3	2	14	8	34	20	29	17	21	12	72	42	836	16,1
061	QUIRNACH	-	-	4	6	3	5	12	19	16	25	28	44	327	5,2
062	RANSBACH-BAUMBACH	7	-	133	8	451	27	415	24	248	15	442	26	7579	138,4
063	RECKENTHAL	1	3	1	3	2	6	9	27	7	21	13	39	174	2,9
064	RUECKEROTH	-	-	5	5	13	14	18	19	28	29	31	33	471	7,7
065	RUPPACH-GOLDHAUSEN	-	-	9	4	34	13	34	13	39	15	138	54	1367	24,1
066	SCHENKELBERG	-	-	17	10	33	19	46	26	28	16	52	30	797	13,7
067	SELTERS(WESTERWALD)	1	-	47	7	189	27	208	30	107	15	142	20	3013	53,6
068	SESSENBACH	-	-	4	5	14	19	13	18	21	29	21	29	348	6,1
069	SESSENHAUSEN	-	-	14	8	24	14	48	29	32	19	48	29	772	13,5
070	SIERSHAHN	-	-	42	5	243	29	216	26	147	18	185	22	3644	64,7
071	SIWERN	-	-	24	10	57	24	63	27	45	19	47	20	995	17,3
072	STAHLHOFEN	-	-	10	7	29	21	32	23	26	19	41	30	640	11,2
073	STAUDT	-	-	10	4	54	24	42	19	40	18	80	35	1079	18,9
074	STEINEFRENZ	-	-	7	4	16	10	27	17	32	20	76	48	834	14,2
075	STEINEN	-	-	3	5	7	12	20	34	8	14	20	34	279	4,8
076	STRCMBERG	1	-	24	6	91	23	120	30	75	19	83	21	1745	29,1
077	UNTERSCHAUSEN	-	-	2	2	10	12	22	27	14	17	35	42	420	7,8
078	VIELBACH	-	-	7	5	27	20	26	20	27	20	45	34	624	10,7
079	WELSCHNEUDORF	1	-	16	8	43	20	57	27	37	18	57	27	962	15,4
080	WEROTH	-	-	3	3	21	21	8	8	17	17	49	50	508	10,1
081	WIRGES	-	-	138	9	490	30	474	29	229	14	292	18	6761	113,3
082	WIRSCHIED	-	-	10	14	18	26	12	17	10	14	19	28	297	4,9
083	WIPZENBCRN	-	-	1	3	10	32	2	6	7	23	11	35	156	2,4
084	WITTGERT	-	-	14	12	34	29	28	24	20	17	20	17	475	7,8
085	WELFELRLINGEN	1	1	4	3	13	10	29	22	29	22	55	42	700	14,1
I N S G E S A M T		108	-	1974	7	6287	24	6937	26	4697	18	6550	25	118440	2045,6

1) Nur Wohn- und Schlafräume mit 6 und mehr qm Fläche sowie alle Küchen und gewerbl. genutzten Räume in der Wohnung.

Wohnungen ohne solche in Wochenend- und Ferienhäusern						Bewohnte Wohnungen ohne Zweit- und von Angehörigen ausländischer Sireitkräfte gemietete Wohnungen								Schlüssel-Nr.
ausgestattet			beheizt durch			insgesamt			davon					
mit Bad und WC		ohne Bad, mit WC in der Wohnung	Sammelheizung	Einzel- oder Mehrroom-öfen für		Zahl	Räume ¹⁾ je Person	Wohnfläche je Person in qm	Eigentümerwohnungen			Mietwohnungen		
mit	ohne			Ol, Gas, Strom	Holz, Kohle, Torf				Zahl	% v. Sp. 74	dar. öffentlich gefördert	Zahl	dar. öffentlich gefördert	
Sammelheizung														
68	69	70	71	72	73	74	75	76	77	78	79	80	81	
5	53	13	5	32	48	84	1,3	23,7	66	79	7	18	1	036
74	190	24	78	112	246	419	1,4	23,9	310	74	25	109	8	037
20	27	10	23	21	41	79	1,3	23,9	51	65	5	28	1	038
40	144	12	42	105	113	253	1,4	23,2	158	62	17	95	5	039
7	24	8	7	12	33	51	1,4	22,2	38	75	2	13	-	040
13	10	5	14	6	25	43	1,3	23,3	35	81	3	8	-	041
30	87	25	35	60	97	186	1,3	23,7	132	71	15	54	4	042
69	70	27	76	42	72	185	1,4	28,0	135	73	19	50	4	044
5	16	7	6	18	22	44	1,4	23,5	38	86	3	6	-	045
42	116	31	47	88	152	273	1,4	23,6	199	73	5	74	4	046
79	152	48	87	143	136	365	1,5	27,3	242	66	10	123	2	047
772	889	171	852	638	682	2105	1,5	25,7	763	36	116	1342	372	048
39	64	13	41	34	100	175	1,3	23,0	128	73	22	47	-	049
97	214	52	105	169	191	458	1,4	24,0	312	68	27	146	6	050
66	179	60	72	137	247	448	1,4	23,9	325	73	14	123	3	051
170	178	32	184	121	147	444	1,5	25,8	268	60	48	176	24	052
122	164	50	133	76	241	432	1,3	23,9	272	63	42	160	12	053
34	82	48	38	66	135	222	1,2	21,3	141	64	22	81	1	054
20	32	15	26	31	85	138	1,3	22,2	113	82	9	25	1	055
24	27	9	29	20	46	91	1,5	28,6	65	71	5	26	2	056
47	102	13	49	29	120	193	1,2	22,8	141	73	13	52	4	057
11	38	17	16	88	13	111	1,2	18,4	88	79	4	23	-	058
16	32	4	17	24	22	61	1,4	20,9	49	80	6	12	6	059
36	76	16	39	21	113	172	1,2	23,5	117	68	14	55	2	060
2	18	4	3	14	46	60	1,3	20,3	46	77	1	14	-	061
535	559	216	614	518	564	1657	1,4	26,3	962	58	92	695	45	062
5	14	7	5	6	22	28	1,3	21,6	21	75	2	7	-	063
16	49	10	17	33	45	92	1,5	24,4	60	65	1	32	1	064
45	137	16	55	118	81	250	1,3	22,9	197	79	9	53	5	065
34	68	19	34	36	106	172	1,3	22,7	115	67	10	57	3	066
162	241	68	187	201	306	668	1,5	26,7	322	48	38	346	25	067
17	30	5	20	20	33	71	1,3	23,1	49	69	4	22	3	068
24	59	22	27	35	104	161	1,4	24,7	117	73	5	44	1	069
201	405	107	223	250	360	819	1,4	24,8	476	58	94	343	50	070
50	85	10	53	50	133	232	1,3	22,4	154	66	11	78	4	071
12	50	7	13	23	102	130	1,4	24,3	87	67	-	43	-	072
74	87	22	84	89	53	223	1,4	24,3	156	70	25	67	10	073
24	62	12	26	19	113	150	1,3	22,7	114	76	20	36	7	074
14	19	7	16	12	30	56	1,4	24,2	47	84	-	9	-	075
128	171	48	130	121	143	387	1,4	24,2	220	57	10	167	5	076
23	33	1	23	30	30	77	1,4	26,2	53	69	4	24	-	077
23	54	9	24	33	75	131	1,5	26,3	104	79	1	27	1	078
47	99	19	52	38	121	207	1,3	21,5	127	61	6	80	5	079
9	62	5	9	29	60	97	1,1	21,6	82	85	17	15	5	080
306	571	171	362	457	794	1609	1,4	23,1	755	47	102	845	87	081
2	21	4	3	11	55	68	1,3	21,5	58	85	3	10	-	082
1	12	4	3	9	19	31	1,4	22,0	26	84	3	5	-	083
16	40	13	19	16	81	114	1,4	23,5	64	56	5	50	1	084
70	44	40	21	13	97	119	1,5	30,0	96	81	4	23	-	085
1130	10525	2612	6857	7026	12070	25668	1,4	24,2	15471	60	1588	10397	1125	

142

REGIERUNGSBEZIRK KOBLENZ

Schlüssel-Nr.	Gemeinde	Bewohnte Mietwohnungen 1) mit Mietangaben in Wohngebäuden						Zweitwohnungen		Wohngelegenheiten 2)					
		insgesamt		in Gebäuden, die errichtet wurden				insgesamt	dar. in Wochenend- und Ferienhäusern mit 50 und mehr qm	insgesamt	und zwar				
		Zahl	Miete DM je qm	bis 1948		1949 oder später					mit Bad, WC in der Wohngelegenheit	in Wohngebäuden		92	93
				Wohnungen	Miete DM je qm	Wohnungen	Miete DM je qm					insgesamt	bis 1948 errichtet		
82	83	84	85	86	87	88	89	90	91	92	93				
036	HUEBINGEN	1	-	2	2	1	-		
037	HUNDSANGEN	64	1,64	38	1,51	26	1,78	6	-	1	-	1	-		
038	HUNSDORF	17	1,77	12	1,55	.	.	1	-	2	1	2	-		
039	KADENBACH	74	1,96	31	1,62	43	2,13	1	-	5	5	4	-		
040	KAMMERFORST	-	-	2	-	-	-		
041	KRUEMMEL	2	-	1	-	1	1		
042	LEUTEROD	26	1,67	14	1,74	12	1,60	3	1	2	-	1	1		
044	MARIENRACHDORF	31	1,70	20	1,53	11	2,03	6	1	7	2	2	1		
045	MARCTH	1	-	-	-	-	-		
046	MAXSAIN	54	1,77	42	1,70	12	2,00	6	-	9	2	8	6		
047	MOGENDORF	75	1,79	47	1,60	28	2,06	2	2	7	1	2	2		
048	MONTABAUR, STADT	988	2,05	487	1,77	501	2,31	16	-	50	16	31	26		
049	MOSCHHEIM	26	1,62	17	1,60	.	.	-	-	3	1	2	1		
050	NAUORT	86	2,16	43	2,06	43	2,24	1	-	2	2	2	-		
051	NENTERSHAUSEN	52	1,69	26	1,58	26	1,78	1	-	6	3	6	2		
052	NEUHAEUSEL	130	2,60	41	2,14	89	2,77	1	-	7	6	6	1		
053	NIEDERELBERT	88	1,92	38	1,74	50	2,03	6	-	-	-	-	-		
054	NIEDERERBACH	50	1,58	30	1,50	20	1,71	7	-	17	4	13	4		
055	NCMBCRN	1	-	3	-	2	1		
056	NORDHOFEN	19	1,78	.	.	11	2,25	3	-	2	-	2	2		
057	OBÈRELBERT	31	1,72	.	.	22	1,86	2	1	1	-	1	-		
058	OBÈRERBACH	12	1,11	-	-	2	1	2	2		
059	OBÈRHAID	2	-	4	2	2	1		
060	CETZINGEN	32	1,52	19	1,52	13	1,53	3	-	-	-	-	-		
061	QUIRNACH	-	-	3	2	2	2		
062	RANSBACH-BAUMBACH	504	1,86	286	1,73	218	2,00	12	-	36	6	31	17		
063	RECKENTHAL	1	1	8	2	1	-		
064	RUECKERCTH	12	2,09	1	-	2	-	-	-		
065	RUPPACH-GOLDHAUSEN	28	2,08	18	1,73	10	2,71	-	-	-	-	-	-		
066	SCHENKELBERG	38	1,63	23	1,30	15	2,09	2	-	-	-	-	-		
067	SELTERS(WESTERWALD)	257	1,77	187	1,66	70	2,05	7	-	27	5	15	12		
068	SESSENBACH	14	1,78	3	3	4	2	1	-		
069	SESSENFAUSEN	30	1,64	20	1,45	10	1,92	3	3	3	1	3	2		
070	SIERSHAHN	219	1,69	99	1,54	120	1,82	-	-	7	3	6	5		
071	SIMMERN	54	1,99	17	1,30	37	2,20	2	-	6	1	3	2		
072	STAHLHGFEN	21	1,40	10	1,15	11	1,65	2	-	7	1	7	7		
073	STAUDT	36	1,72	14	1,45	22	1,86	-	-	3	1	3	1		
074	STEINEFRENZ	20	1,88	12	1,55	.	.	4	-	3	-	2	1		
075	STEINEN	3	2	1	-	1	1		
076	STRCMBERG	130	2,39	55	1,90	75	2,64	2	-	7	2	7	6		
077	UNTERSCHAUSEN	18	1,89	1	-	4	1	3	2		
078	VIELBACH	20	1,58	13	1,41	.	.	-	-	1	-	1	-		
079	WELSCHNEUDORF	45	1,62	24	1,45	21	1,78	6	2	6	2	3	3		
080	WEROTH	1	1	-	-	-	-		
081	WIRGES	562	1,58	384	1,40	178	1,89	7	2	19	4	13	10		
082	WIRSCHEID	-	-	-	-	-	-		
083	WIRZENBCRN	-	-	2	-	1	1		
084	WITTGERT	17	1,64	12	1,64	.	.	3	2	2	1	1	1		
085	WOELFERLINGEN	15	1,27	14	1,14	.	.	3	1	1	1	1	1		
I N S G E S A M T		6861	1,91	3797	1,66	3064	2,17	244	40	546	151	355	229		

1) Ohne Dienst-, Werkwohnungen, ohne Wohnungen von Altenteilern und sonstigen Wohnungsnutzern sowie ohne Zweitwohnungen und ohne Wohnungen, die von Angehörigen ausländischer Wohnparteien in Zweitwohnungen bzw. Zweitwohngelegenheiten.

REGIERUNGSBEZIRK KOBLENZ

Wohnparteien 3) in Wohnungen und Wohngelegenheiten		EiNpersoneN-wohnparteien		MehrpersoneN-wohnparteien		Eigentümer		Mieter		Untermieter		Wohnparteien 3) in Wohnungen		Schlüssel-Nr.
insgesamt	Personen	insgesamt	dar. allein wohnend	insgesamt	Personen	insgesamt	Personen	insgesamt	Personen	insgesamt	dar. EiNpersoneN-wohnparteien	insgesamt	Personen	
94	95	96	97	98	99	100	101	102	103	104	105	106	107	
87	327	10	9	77	317	66	275	20	51	1	1	85	320	036
420	1488	48	48	372	1440	311	1203	109	285	-	-	419	1487	037
81	277	8	8	73	269	52	171	29	106	-	-	79	272	038
258	810	28	28	230	782	158	533	100	277	-	-	253	795	039
51	160	8	8	43	152	38	131	13	29	-	-	51	160	040
46	163	7	4	39	156	35	130	9	31	2	2	45	160	041
188	635	21	21	167	614	133	490	55	145	-	-	186	633	042
191	682	17	17	174	665	136	527	55	155	-	-	185	662	044
44	148	3	3	41	145	38	130	6	18	-	-	44	148	045
281	936	40	40	241	896	202	714	79	222	-	-	273	924	046
371	1081	60	57	311	1021	243	756	125	321	3	2	367	1074	047
2209	6390	451	382	1758	5939	775	2410	1371	3902	63	53	2166	6288	048
184	646	21	19	163	625	129	488	49	145	6	2	181	640	049
463	1559	37	34	426	1522	312	1124	148	432	3	3	461	1553	050
457	1444	62	59	395	1382	327	1139	127	299	3	2	451	1431	051
452	1345	61	59	391	1284	269	867	181	476	2	2	446	1331	052
433	1395	56	55	377	1339	272	953	160	441	1	1	433	1395	053
241	738	51	48	190	687	144	511	94	223	3	2	225	711	054
140	493	16	15	124	477	113	426	26	66	1	1	139	492	055
93	311	5	5	88	306	65	224	28	87	-	-	91	305	056
196	715	19	18	177	696	141	554	53	158	2	1	195	714	057
113	412	13	13	100	399	89	348	24	64	-	-	111	407	058
63	208	3	3	60	205	49	167	14	41	-	-	61	203	059
172	682	14	14	158	668	117	528	55	154	-	-	172	682	060
62	257	1	1	61	256	47	209	15	48	-	-	60	251	061
1765	5234	314	263	1451	4920	967	3030	722	2077	76	44	1733	5168	062
30	125	1	1	29	124	22	94	7	29	1	-	28	120	063
99	310	14	12	85	296	60	205	33	91	6	-	98	309	064
253	1038	16	14	237	1022	197	890	53	142	3	1	253	1038	065
172	588	22	22	150	566	115	452	57	136	-	-	172	588	066
711	1992	157	135	554	1835	326	979	366	990	19	16	687	1941	067
74	258	6	4	68	252	49	180	23	76	2	2	73	256	068
163	534	21	21	142	513	117	418	46	116	-	-	161	532	069
832	2592	99	90	733	2493	477	1639	348	945	7	6	826	2582	070
244	771	35	25	209	736	155	558	81	205	8	8	240	760	071
136	461	12	12	124	449	88	323	48	138	-	-	130	444	072
226	781	21	21	205	760	158	604	68	177	-	-	223	773	073
154	614	16	15	138	598	114	501	39	112	1	1	151	602	074
58	197	8	7	50	189	47	160	9	33	2	1	58	197	075
398	1198	49	45	349	1149	222	723	172	470	4	3	391	1189	076
81	287	8	6	73	279	54	208	25	77	2	2	79	282	077
132	407	18	16	114	389	104	331	27	75	1	1	132	407	078
213	710	35	34	178	675	127	477	84	227	2	1	209	702	079
97	462	1	1	96	461	82	402	15	60	-	-	97	462	080
1641	4880	299	271	1342	4581	758	2530	859	2321	24	22	1624	4849	081
68	227	9	9	59	218	58	199	10	28	-	-	68	227	082
33	118	2	2	31	116	28	103	5	15	-	-	31	112	083
116	332	18	18	98	314	64	198	51	131	1	-	115	331	084
120	445	16	15	104	429	96	380	23	64	1	1	120	445	085
26773	83702	4220	3765	22553	79482	15557	53776	10741	29269	475	364	26338	82820	

142

discher Streitkräfte privatrechtlich gemietet sind. - 2) Einschl. solcher in Wochenend- und Ferienhäusern. - 3) Ohne Wohnparteien von Angehörigen ausländischer Streitkräfte und ohne

REGIERUNGSBEZIRK TRIER

Schlüssel-Nr.	Gemeinde	Wohngebäude ohne Wochenend- und Ferienhäuser			Wochenend- und Ferienhäuser		Sonstige Gebäude mit Wohnungen			Unterkünfte		
		Gebäude	Wohnungen		mit 50 oder mehr qm Wohnfläche	unter 50 qm Wohnfläche	Gebäude	Wohnungen		Unterkünfte	Wohngelegheiten	
			insgesamt	darin Personen				insgesamt	darin Personen		insgesamt	darin Personen
1	2	3	4	5	6	7	8	9	10	11		

STADTKREISE

211	STADTKR. TRIER	13835	32889	97404	9	13	653	1297	3643	82	243	1068
-----	----------------	-------	-------	-------	---	----	-----	------	------	----	-----	------

LANCKREISE

231 LKP. LANDKR. BERNKASTEL-WITTL.

*001	ALTRICH	237	290	1091	1	-	4	6	21	1	1	12
003	ARENRATH	92	104	454	2	-	-	-	-	1	1	3
004	PAUSENDORF	275	338	1177	-	-	2	2	8	3	3	6
005	RENGEL	230	297	888	-	-	5	6	20	-	-	-
006	BERGLICHT	115	130	563	-	-	-	-	-	-	-	-
007	BERGWEILER	152	167	684	-	1	-	-	-	-	-	-
008	BERNKASTEL-KUES, STADT	1592	2425	7082	-	3	98	136	376	2	2	6
009	BETTENFELD	200	212	852	-	-	4	2	12	-	-	-
010	BINSFELD	257	342	1015	-	-	-	-	-	-	-	-
011	BISCHOFSDHRON	146	177	534	-	4	1	1	2	-	-	-
012	BRAUNEBERG	341	416	1403	-	2	1	1	5	3	3	9
013	BRUCH	92	107	441	1	-	-	-	-	-	-	-
014	BURG (MOSEL)	143	175	560	1	-	1	1	6	-	-	-
015	BURG (SALM)	95	105	402	2	2	-	-	-	-	-	-
016	BURGEN	151	168	627	2	1	2	1	2	-	-	-
017	BURTSCHIED	22	23	114	-	-	-	-	-	-	-	-
018	DEUSELBACH	63	77	326	3	-	-	-	-	-	-	-
019	DHRNECKEN	39	45	193	-	1	1	1	4	-	-	-
020	DIEFENBACH	8	8	42	-	-	-	-	-	-	-	-
021	DIERFELD	3	6	5	-	-	1	1	-	-	-	-
022	DIERSCHIED	46	49	179	-	-	-	-	-	-	-	-
023	DODENBURG	26	30	112	2	-	-	-	-	-	-	-
024	DREIS	276	333	1271	-	-	2	4	16	-	-	-
025	ECKFELD	89	99	405	1	2	-	-	-	-	-	-
026	EISENSCHMITT	164	192	625	1	-	3	5	17	-	-	-
027	ELZERATH	32	32	139	-	-	-	-	-	-	-	-
028	EMMEROTH	11	13	36	2	2	-	-	-	-	-	-
029	ENKRICH	557	796	2127	1	3	12	16	42	1	1	1
030	ERDEN	111	130	471	-	-	2	2	6	-	-	-
031	ESCH	60	67	280	-	-	-	-	-	-	-	-
032	ETGERT	23	23	97	-	-	-	-	-	-	-	-
033	FLUSSBACH	62	66	274	1	-	-	-	-	-	-	-
*034	FRONHOFEN(LK. BERNKASTEL)	33	33	160	-	1	1	-	-	-	-	-
035	GIELERT	28	34	161	-	-	-	-	-	1	1	2
036	GIPPERATH	44	46	240	-	1	1	1	2	-	-	-
037	GLADBACH	103	114	462	-	1	-	-	-	-	-	-
038	GOETZEROTH	22	24	119	-	-	-	-	-	-	-	-
039	GONZERATH	200	224	823	-	-	7	9	30	-	-	-
040	GORNHAUSEN	59	69	251	-	1	-	-	-	-	-	-
*041	GRAACH AN DER MOSEL	243	325	988	-	3	4	7	13	1	1	1
042	GRAEFENDHRON	30	33	140	-	-	-	-	-	-	-	-
044	GREIMERATH	40	45	208	-	-	-	-	-	-	-	-
045	GREVERATH	46	48	181	1	-	-	-	-	-	-	-
046	GROSSLITGEN	227	287	941	1	-	-	-	-	-	-	-
047	GUTENTHAL	98	112	459	-	-	-	-	-	1	1	4
048	HAAG	90	95	451	-	-	-	-	-	-	-	-
049	HASBORN	76	89	376	1	-	1	1	-	-	-	-
050	HECKENMUENSTER	26	29	117	-	-	-	-	-	-	-	-
051	HEIDWEILER	58	65	235	-	-	-	-	-	-	-	-
052	HEINZERATH	54	67	257	-	-	2	2	6	-	-	-
053	HETZERATH	333	417	1668	-	-	6	7	21	-	-	-
054	HILSCHEID	56	60	291	-	1	-	-	-	1	1	1
055	HINZERATH	102	114	462	-	-	1	1	4	1	1	-
056	HOCHSCHEID	56	65	237	2	-	1	1	6	-	-	-
057	HONTHEIM	199	229	842	1	-	3	6	14	-	-	-

1) Anschluß nur für Schmutzwasser, Fäkalienabfuhr, Ableitung ohne Kläranlage in Graben oder Bach oder keine Fäkalienabfuhr oder -ableitung.

Wohngebäude ohne Wochenend- und Ferienhäuser																			Schlüssel-Nr.
nach Art der Wasserversorgung									nach Art der Fäkalien- und Schmutzwasserbeseitigung										
Anschluß an Wassernetz			Eigene Wasserversorgungsanlage			Sonstige oder keine Wasserversorgung im Gebäude			Anschluß an Kanalisation für Fäkalien mit oder ohne Schmutzwasser			Hauskläranlage			Sonstige Fäkalien- und Schmutzwasserbeseitigung 1)				
Gebäude	Wohnungen		Gebäude	Wohnungen		Gebäude	Wohnungen		Gebäude	Wohnungen		Gebäude	Wohnungen		Gebäude	Wohnungen			
	Zahl	% v. Sp. 2		Zahl	% v. Sp. 2		Zahl	% v. Sp. 2		Zahl	% v. Sp. 2		Zahl	% v. Sp. 2		Zahl	% v. Sp. 2	Zahl	% v. Sp. 2
12	13	14	15	16	17	18	19	20	21	22	23	24	25	26	27	28	29		

13741 32740 100 64 116 - 30 33 - 11985 29933 91 1218 1999 6 632 957 3 211

231

234	287	99	2	-	1	1	-	-	-	-	-	90	121	42	147	169	58	*001
92	104	100	-	-	-	-	-	-	-	-	-	42	52	50	50	52	50	003
272	334	95	1	1	-	2	3	1	-	-	-	142	179	53	133	159	47	004
226	292	98	3	4	1	1	1	-	6	7	2	158	208	70	66	82	28	005
115	130	100	-	-	-	-	-	-	8	13	10	47	49	38	60	68	52	006
152	167	100	-	-	-	-	-	-	7	7	4	107	120	72	38	40	24	007
1581	2407	99	6	12	-	5	6	-	1392	2149	89	131	189	8	69	87	4	008
200	212	100	-	-	-	-	-	-	4	6	3	41	47	22	155	159	75	009
257	342	100	-	-	-	-	-	-	248	330	96	3	5	1	6	7	2	010
145	175	99	1	2	1	-	-	-	139	168	95	7	9	5	-	-	-	011
337	412	99	3	3	1	1	1	-	61	68	16	165	212	51	115	136	33	012
90	105	98	-	-	-	2	2	2	-	-	-	71	86	80	21	21	20	013
140	172	98	3	3	2	-	-	-	96	117	67	26	29	17	21	29	17	014
95	105	100	-	-	-	-	-	-	-	-	-	2	2	2	93	103	98	015
151	168	100	-	-	-	-	-	-	-	-	-	49	57	34	102	111	66	016
22	23	100	-	-	-	-	-	-	6	6	26	2	3	13	14	14	61	017
61	75	97	1	1	1	1	1	1	59	73	95	3	3	4	1	1	1	018
38	44	98	-	-	-	1	1	2	-	-	-	19	24	53	20	21	47	019
8	8	100	-	-	-	-	-	-	-	-	-	1	1	13	7	7	88	020
3	6	100	-	-	-	-	-	-	-	-	-	3	6	100	-	-	-	021
46	49	100	-	-	-	-	-	-	-	-	-	17	19	39	29	30	61	022
25	29	97	1	1	3	-	-	-	-	-	-	26	30	100	-	-	-	023
274	330	99	2	3	1	-	-	-	3	4	1	268	322	97	5	7	2	024
86	96	97	2	2	2	1	1	1	5	5	5	24	30	30	60	64	65	025
159	187	97	3	3	2	2	2	1	14	15	8	108	131	68	42	46	24	026
32	32	100	-	-	-	-	-	-	-	-	-	19	19	59	13	13	41	027
10	12	92	1	1	8	-	-	-	1	3	23	1	1	8	9	9	69	028
553	792	99	2	2	-	2	2	-	320	462	58	145	217	27	92	117	15	029
110	129	99	-	-	-	1	1	1	74	90	69	36	39	30	1	1	1	030
60	67	100	-	-	-	-	-	-	-	-	-	17	20	30	43	47	70	031
20	20	87	-	-	-	3	3	13	22	22	96	1	1	4	-	-	-	032
62	66	100	-	-	-	-	-	-	-	-	-	22	24	36	40	42	64	033
33	33	100	-	-	-	-	-	-	28	28	85	3	3	9	2	2	6	*034
28	34	100	-	-	-	-	-	-	-	-	-	26	32	94	2	2	6	035
44	46	100	-	-	-	-	-	-	-	-	-	7	7	15	37	39	85	036
103	114	100	-	-	-	-	-	-	-	-	-	103	114	100	-	-	-	037
22	24	100	-	-	-	-	-	-	-	-	-	2	3	13	20	21	88	038
199	223	100	1	1	-	-	-	-	36	38	17	81	95	42	83	91	41	039
59	69	100	-	-	-	-	-	-	25	28	41	11	14	20	23	27	39	040
243	325	100	-	-	-	-	-	-	232	311	96	10	12	4	1	2	1	*041
29	31	94	-	-	-	1	2	6	23	24	73	2	3	9	5	6	18	042
40	45	100	-	-	-	-	-	-	-	-	-	6	6	13	34	39	87	044
46	48	100	-	-	-	-	-	-	17	17	35	4	6	13	25	25	52	045
224	283	99	2	3	1	1	1	-	40	49	17	138	180	63	49	58	20	046
98	112	100	-	-	-	-	-	-	8	9	8	51	59	53	39	44	39	047
89	94	99	-	-	-	1	1	1	8	8	8	45	50	53	37	37	39	048
75	88	99	-	-	-	1	1	1	-	-	-	40	49	55	36	40	45	049
24	27	93	2	2	7	-	-	-	-	-	-	26	29	100	-	-	-	050
58	65	100	-	-	-	-	-	-	-	-	-	58	65	100	-	-	-	051
54	67	100	-	-	-	-	-	-	22	27	40	25	32	48	7	8	12	052
329	413	99	3	3	1	1	1	-	18	27	6	296	367	88	19	23	6	053
55	59	98	1	1	2	-	-	-	5	5	8	25	28	47	26	27	45	054
100	112	98	1	1	1	1	1	1	1	1	1	67	74	65	34	39	34	055
56	65	100	-	-	-	-	-	-	2	2	3	51	60	92	3	3	5	056
198	228	100	-	-	-	1	1	-	7	7	3	72	90	39	120	132	58	057

REGIERUNGSBEZIRK TRIER

Schlüssel-Nr.	Gemeinde	Wohngebäude ohne Wochenend- und Ferienhäuser							Von den Gebäuden (Sp. 1 und 6) sind Gebäude mit Eigentumswohnungen		
		nach Art der Gebäude					errichtet . . .			Gebäude	darin Wohnungen
		Nichtlandwirtschaftliche Wohngebäude			Landwirtschaftliche Wohngebäude	bis 1900	1901 bis 1948	1949 oder später			
		mit einer Wohnung	mit zwei Wohnungen	mit drei oder mehr Wohnungen					Gebäude	Wohnungen	34
STADTKREISE											
211	STADTKR. TRIER	5587	3620	4311	19635	317	3651	4461	5723	120	651
LANDKREISE											
231	LKR. LANDKR. BERNKASTEL-WITTL.										
*001	ALTRICH	138	45	1	3	53	113	36	88	-	-
003	ARENRATH	33	8	1	3	50	56	15	21	-	-
004	BAUSENDORF	179	45	5	16	46	132	63	80	1	3
005	BENGEL	147	45	4	12	34	137	47	46	-	-
006	BERGLICHT	78	10	2	6	25	55	25	35	-	-
007	BERGWEIFER	78	10	1	3	63	96	19	37	-	-
008	BERNKASTEL-KUES, STADT	816	346	148	528	282	675	396	521	3	9
009	PETTENFELD	96	5	2	6	97	101	48	51	-	-
010	BINSFELD	152	54	11	34	40	93	56	108	-	-
011	BISCHOFSDHRON	103	22	3	9	18	50	25	71	1	3
012	BRAUNEBERG	138	32	8	34	163	210	62	69	1	3
013	BRUCH	50	13	1	3	28	54	11	27	-	-
014	BURG (MOSEL)	38	5	-	-	100	89	18	36	-	-
015	BURG (SALM)	55	6	-	-	34	45	15	35	-	-
016	BURGEN	62	9	-	-	80	96	28	27	-	-
017	BURTSCHIED	4	1	-	-	17	16	2	4	-	-
018	DEUSELBACH	32	6	2	10	23	24	14	25	-	-
019	DHRONECKEN	27	6	-	-	6	28	5	6	-	-
020	CIEFENBACH	4	-	-	-	4	7	-	1	-	-
021	DIERFELD	1	1	1	3	-	3	-	-	-	-
022	DIERSCHIED	41	3	-	-	2	31	6	9	-	-
023	DDENBURG	13	4	-	-	9	17	6	3	-	-
024	DREIS	169	47	2	6	58	126	39	111	-	-
025	ECKFELD	37	9	-	-	43	45	18	26	-	-
026	EISENSCHMITT	129	22	3	9	10	104	16	44	-	-
027	ELZERATH	16	-	-	-	16	17	2	13	-	-
028	EMMERATH	2	-	-	-	9	6	2	3	-	-
029	ENKIRCH	198	96	19	62	244	355	135	67	-	-
030	ERDEN	44	5	-	-	62	66	27	18	-	-
031	ESCH	33	1	2	7	24	30	11	19	-	-
032	ETGERT	5	-	-	-	18	15	6	2	-	-
033	FLUSSBACH	40	3	-	-	19	24	15	23	-	-
*034	FRONHOFEN(LK. BERNKASTEL)	8	-	-	-	25	20	5	8	-	-
035	GIELERT	5	6	-	-	17	22	1	5	1	2
036	GIPPERATH	17	1	-	-	26	27	8	9	-	-
037	GLADBACH	80	11	-	-	12	43	13	47	-	-
038	GOETZERATH	4	-	-	-	18	16	4	2	-	-
039	GONZERATH	129	19	1	3	51	77	42	81	-	-
040	GORNHAUSEN	19	6	-	-	34	47	3	9	-	-
*041	GRAACH AN DER MOSEL	84	29	2	7	128	111	77	55	1	3
042	GRAEFENDHRON	24	3	-	-	3	26	1	3	-	-
044	GREIMERATH	26	3	-	-	11	14	12	14	-	-
045	GREVERATH	24	2	-	-	20	36	3	7	-	-
046	GROSSLITTCEN	142	45	6	18	34	114	43	70	-	-
047	GUTENTHAL	46	10	1	3	41	46	16	36	-	-
048	HAAG	35	4	-	-	51	52	9	29	-	-
049	HASBORN	34	12	-	-	30	29	17	30	-	-
050	HECKENMUENSTER	15	1	1	3	9	17	3	6	-	-
051	HEIDWEILER	19	4	1	3	34	42	11	5	-	-
052	HEINZERATH	13	10	1	3	30	21	16	17	-	-
053	HETZERATH	202	66	7	22	58	124	63	146	-	-
054	HILSCHEID	24	3	-	-	29	30	5	21	-	-
055	HINZERATH	58	7	2	7	35	45	23	34	-	-
056	HOCHSCHEID	20	4	1	3	31	23	13	20	-	-
057	HONTHEIM	85	21	2	6	91	118	36	45	1	3

REGIERUNGSBEZIRK TRIER

Gesamtwohnungsbestand am			Wohnungen ohne solche in Wochenend- und Ferienhäusern										Schlüssel-Nr.	
			insgesamt	darunter öffentlich gefördert		noch Baualler der Gebäude								
				bis 1900		1901 bis 1918		1919 bis 1948		1949 oder später				
25.9.1956	6.6.1961	25.10.1968	Zahl	% v. Sp. 43	Zahl	% v. Sp. 43	Zahl	% v. Sp. 43	Zahl	% v. Sp. 43	Zahl	% v. Sp. 43	Zahl	% v. Sp. 43
40	41	42	43	44	45	46	47	48	49	50	51	52	53	
26162	30144	34195	34186	6924	20	8471	25	4260	12	6785	20	14670	43	211
														231
211	262	297	296	29	10	137	46	14	5	35	12	110	37	*001
78	97	106	104	2	2	61	59	2	2	14	13	27	26	003
258	322	340	340	30	9	153	45	19	6	64	19	104	31	004
271	294	303	303	22	7	179	59	18	6	44	15	62	20	005
94	119	130	130	7	5	57	44	2	2	30	23	41	32	006
140	152	167	167	7	4	100	60	5	3	18	11	44	26	007
2215	2434	2561	2561	204	8	1048	41	258	10	410	16	845	33	008
182	191	214	214	10	5	103	48	30	14	23	11	58	27	009
208	311	342	342	34	10	107	31	37	11	40	12	158	46	010
91	113	178	178	7	4	61	34	9	5	27	15	81	46	011
391	418	417	417	9	2	251	60	34	8	49	12	83	20	012
92	94	108	107	3	3	58	54	4	4	9	8	36	34	013
163	171	177	176	6	3	106	60	13	7	9	5	48	27	014
86	113	107	105	15	14	48	46	7	7	8	8	42	40	015
151	169	171	169	4	2	104	62	15	9	20	12	30	18	016
21	26	23	23	2	9	16	70	-	-	2	9	5	22	017
48	71	81	77	19	25	24	31	7	9	7	9	39	51	018
38	55	46	46	6	13	31	67	4	9	2	4	9	20	019
7	8	8	8	-	-	7	88	-	-	-	-	1	13	020
6	8	7	7	-	-	6	86	1	14	-	-	-	-	021
39	44	49	49	6	12	32	65	6	12	1	2	10	20	022
31	34	32	30	-	-	20	67	3	10	4	13	3	10	023
260	297	337	337	13	4	140	42	12	4	46	14	139	41	024
84	90	100	99	12	12	46	46	9	9	11	11	33	33	025
163	179	198	197	5	3	123	62	5	3	14	7	55	28	026
25	27	32	32	2	6	17	53	-	-	2	6	13	41	027
14	12	15	13	-	-	6	46	2	15	-	-	5	38	028
777	806	813	812	40	5	511	63	118	15	84	10	99	12	029
114	138	132	132	2	2	80	61	11	8	22	17	19	14	030
56	61	67	67	4	6	33	49	1	1	10	15	23	34	031
30	24	23	23	-	-	15	65	1	4	5	22	2	9	032
56	62	67	66	5	8	26	39	4	6	11	17	25	38	033
95	98	33	33	1	3	20	61	2	6	3	9	8	24	*034
27	34	34	34	5	15	26	76	-	-	2	6	6	18	035
40	45	47	47	2	4	28	60	3	6	6	13	10	21	036
91	105	114	114	2	2	47	41	8	7	5	4	54	47	037
21	21	24	24	-	-	17	71	2	8	2	8	3	13	038
178	206	233	233	8	3	86	37	15	6	33	14	99	42	039
57	65	69	69	3	4	55	80	2	3	1	1	11	16	040
428	407	332	332	12	4	151	45	55	17	51	15	75	23	*041
27	30	33	33	-	-	28	85	2	6	-	-	3	9	042
33	36	45	45	5	11	17	38	6	13	8	18	14	31	044
53	49	49	48	2	4	36	75	1	2	2	4	9	19	045
199	231	288	287	23	8	134	47	34	12	21	7	98	34	046
82	99	112	112	8	7	51	46	9	8	10	9	42	38	047
88	89	95	95	6	6	52	55	1	1	9	9	33	35	048
80	80	92	90	18	20	29	32	5	6	17	19	39	43	049
31	28	29	29	-	-	17	59	1	3	4	14	7	24	050
65	63	65	65	-	-	45	69	5	8	7	11	8	12	051
52	59	69	69	1	1	23	33	3	4	19	28	24	35	052
284	388	424	424	56	13	146	34	39	9	53	13	186	44	053
47	49	60	60	4	7	31	52	2	3	3	5	24	40	054
107	117	115	115	13	11	48	42	6	5	22	19	39	34	055
49	60	68	66	10	15	25	38	11	17	3	5	27	41	056
194	210	236	235	15	6	126	54	16	7	29	12	64	27	057

REGIERUNGSBEZIRK TRIER

Schlüssel-Nr.	Gemeinde	Wohnungen ohne solche in Wochenend- und Ferienhäusern												Räume 1) insgesamt	Gesamtwohnfläche in 1000 qm
		nach Zahl der Räume 1)													
		1		2		3		4		5		6 oder mehr			
		Zahl	% v. Sp. 43	Zahl	% v. Sp. 43	Zahl	% v. Sp. 43	Zahl	% v. Sp. 43	Zahl	% v. Sp. 43	Zahl	% v. Sp. 43		
54	55	56	57	58	59	60	61	62	63	64	65	66	67		
STADTKREISE															
211	STADTKR. TRIER	267	1	2952	9	8757	26	11306	33	6037	18	4867	14	141157	2375,1
LANDKREISE															
231	LKR. LANDKR. BERNKASTEL-WITTL.														
*001	ALTRICH	2	1	16	5	51	17	54	18	46	16	127	43	1502	24,3
003	ARENATH	-	-	1	1	16	15	13	13	30	29	44	42	540	8,2
004	BAUSENDORF	1	-	5	1	49	14	71	21	84	25	130	38	1780	29,8
005	BENGEL	1	-	17	6	57	19	79	26	66	22	83	27	1413	21,2
006	BERGLICHT	-	-	2	2	17	13	24	18	27	21	60	46	696	9,1
007	BERGWEILER	-	-	2	1	14	8	39	23	40	24	72	43	891	14,2
008	BERNKASTEL-KUES, STADT	13	1	134	5	451	18	706	28	508	20	749	29	12340	205,1
009	BETTENFELD	-	-	5	2	15	9	43	20	53	25	94	44	1141	18,0
010	BINSFELD	-	-	11	3	37	11	92	27	82	24	120	35	1711	29,2
011	BISCHOFSCHEEN	1	1	6	3	21	12	48	27	37	21	65	37	899	15,7
012	BRAUNEBERG	4	1	31	7	49	12	60	14	93	22	180	43	2199	34,6
013	BRUCH	-	-	2	2	11	10	23	21	17	16	54	50	609	9,5
014	BURG (MOSEL)	-	-	13	7	29	16	38	22	29	16	67	38	897	16,3
015	BURG (SALM)	-	-	3	3	9	9	14	13	19	18	60	57	610	9,3
016	BURGEN	-	-	8	5	19	11	32	19	41	24	69	41	876	14,5
017	BURTSCHIED	-	-	-	-	1	4	3	13	7	30	12	52	134	2,5
018	CEUSELBACH	-	-	1	1	9	12	12	16	7	9	48	62	469	8,3
019	CHRONECKEN	-	-	5	11	6	13	8	17	12	26	15	33	228	3,4
020	CIEFENBACH	-	-	-	-	-	-	-	-	-	-	8	100	57	0,8
021	DIERFELD	-	-	-	-	-	-	2	29	1	14	4	57	46	1,0
022	DIERSCHIED	-	-	-	-	7	14	7	14	10	20	25	51	279	3,8
023	DOENSBURG	-	-	3	10	6	20	3	10	4	13	14	47	154	2,8
024	DREIS	1	-	22	7	45	13	80	24	75	22	114	34	1649	24,2
025	ECKFELD	1	1	4	4	11	11	19	19	16	16	48	48	534	9,3
026	EISENSCHMITT	2	1	6	3	32	16	65	33	49	25	43	22	937	14,8
027	ELZERATH	-	-	-	-	-	-	5	16	12	38	15	47	176	3,6
028	EMMEROTH	-	-	-	-	1	8	3	23	1	8	8	62	72	1,3
029	ENKIRCH	1	-	69	8	177	22	196	24	147	18	222	27	3750	59,7
030	ERDEN	-	-	12	9	9	7	19	14	31	23	61	46	708	11,8
031	ESCH	1	1	3	4	7	10	15	22	16	24	25	37	326	4,5
032	ETGERT	-	-	-	-	1	4	2	9	5	22	15	65	140	3,1
033	FLUSSBACH	-	-	-	-	3	5	4	6	21	32	38	58	387	6,9
*034	FRCNHOFEN(LK. BERNKASTEL)	-	-	-	-	3	9	2	6	2	6	26	79	204	3,4
035	GIELERT	-	-	2	6	2	6	7	21	5	15	18	53	185	2,9
036	GIPPERATH	1	2	2	4	4	9	7	15	11	23	22	47	247	4,8
037	GLADBACH	-	-	4	4	7	6	19	17	35	31	49	43	621	10,7
038	GOETZEROTH	-	-	1	4	1	4	3	13	3	13	16	67	151	2,8
039	CONZERATH	-	-	19	8	30	13	42	18	67	29	75	32	1144	18,9
040	GCRNHAUSEN	-	-	8	12	7	10	7	10	19	28	28	41	351	5,0
*041	GRAACH AN DER MOSEL	-	-	37	11	65	20	79	24	68	20	83	25	1486	23,6
042	GRAEFENDHORN	-	-	2	6	2	6	5	15	7	21	17	52	180	2,3
044	GREIMERATH	-	-	1	2	4	9	7	16	13	29	20	44	235	4,4
045	GREVERATH	-	-	-	-	3	6	9	19	12	25	24	50	258	3,4
046	GRCSLITGEN	1	-	10	3	36	13	68	24	72	25	100	35	1451	20,7
047	GUTENTHAL	-	-	8	7	12	11	12	11	25	22	55	49	586	10,5
048	HAAG	-	-	2	2	6	6	11	12	22	23	54	57	525	8,8
049	HASBORN	-	-	4	4	6	7	17	19	16	18	47	52	493	8,6
050	HECKENMUNSTER	-	-	2	7	2	7	1	3	11	38	13	45	162	2,3
051	HEIDWEILER	-	-	1	2	7	11	3	5	11	17	43	66	397	5,4
052	HEINZERATH	-	-	4	6	15	22	14	20	7	10	29	42	348	5,8
053	HETZERATH	-	-	8	2	62	15	86	20	87	21	181	43	2235	37,5
054	HILSCHEID	-	-	1	2	4	7	8	13	7	12	40	67	358	6,6
055	HINZERATH	-	-	3	3	16	14	16	14	27	23	53	46	617	10,6
056	HOCHSCHEID	-	-	-	-	5	8	8	12	12	18	41	62	403	7,8
057	HONTHEIM	-	-	9	4	34	14	47	20	60	26	85	36	1199	18,2

1) Nur Wohn- und Schlafräume mit 6 und mehr qm Fläche sowie alle Küchen und gewerbl. genutzten Räume in der Wohnung.

REGIERUNGSBEZIRK TRIER

Wohnungen ohne solche in Wochenend- und Ferienhäusern						Bewohnte Wohnungen ohne Zweit- und von Angehörigen ausländischer Streitkräfte gemietete Wohnungen									Schlüssel-Nr.
ausgestattet			beheizt durch			insgesamt			davon						
mit Bad und WC		ohne Bad, mit WC in der Wohnung	Sammelheizung	Einzel- oder Mehrraumöfen für		Zahl	Räume 1) je Person	Wohnfläche je Person in qm	Eigenüernerwohnungen			Mietwohnungen			
mit	ohne			Öl, Gas, Strom	Holz, Kohle, Torf				Zahl	% v. Sp. 74	dar. öffentlich gefördert	Zahl	dar. öffentlich gefördert		
68	69	70	71	72	73	74	75	76	77	78	79	80	81		
9539	12991	4334	10148	10015	14023	33510	1,4	23,2	10430	31	1781	23080	5104	211	
														231	
61	109	19	67	46	183	293	1,3	21,7	209	71	23	84	6	*001	
10	36	3	12	31	61	98	1,1	17,2	84	86	2	14	-	003	
38	138	21	40	63	237	328	1,5	24,8	248	76	22	80	8	004	
34	118	37	35	50	218	287	1,5	22,5	218	76	13	69	7	005	
16	25	12	20	9	101	130	1,2	16,2	108	83	5	22	2	006	
16	43	8	16	18	133	162	1,3	20,3	129	80	7	33	-	007	
708	1085	321	776	849	936	2489	1,6	27,0	1348	54	107	1141	94	008	
26	71	15	27	29	158	204	1,3	20,2	182	89	10	22	-	009	
99	170	29	105	100	137	276	1,4	24,3	208	75	27	68	3	010	
53	82	16	57	48	73	153	1,5	25,7	126	82	6	27	1	011	
54	140	24	60	86	271	406	1,5	24,2	293	72	8	113	1	012	
20	35	13	20	4	83	105	1,3	20,9	88	84	2	17	1	013	
41	64	28	45	40	91	174	1,6	28,8	134	77	4	40	2	014	
12	57	5	13	27	65	97	1,4	21,7	82	85	11	15	2	015	
22	62	16	25	40	104	169	1,4	23,1	140	83	3	29	1	016	
2	11	1	2	-	21	22	1,1	21,8	21	95	1	1	1	017	
30	30	6	31	13	33	71	1,4	24,7	57	80	17	14	2	018	
3	14	4	4	9	33	46	1,2	17,7	33	72	4	13	2	019	
2	1	-	2	-	6	8	1,4	19,7	8	100	-	-	-	020	
3	2	1	3	-	4	2	2,6	74,0	1	50	-	1	-	021	
3	10	3	4	11	34	43	1,4	19,5	37	86	6	6	-	022	
2	12	5	2	4	24	30	1,4	25,3	21	70	-	9	-	023	
32	120	25	37	36	264	333	1,3	18,8	269	81	9	64	3	024	
16	35	6	21	21	57	95	1,3	22,5	82	86	10	13	1	025	
44	74	40	48	24	125	183	1,4	22,2	133	73	5	50	-	026	
4	17	2	4	-	28	29	1,1	24,1	28	97	2	1	-	027	
5	?	1	5	4	4	9	1,7	34,0	9	100	-	-	-	028	
146	266	101	187	110	515	788	1,7	27,0	495	63	23	293	16	029	
15	64	26	16	32	84	130	1,5	24,6	106	82	1	24	1	030	
11	11	5	12	9	46	67	1,2	16,4	57	85	4	10	-	031	
1	8	1	1	4	18	21	1,4	30,7	20	95	-	1	-	032	
4	25	11	4	9	53	64	1,4	24,8	58	91	5	6	-	033	
4	12	1	4	1	28	32	1,2	21,0	30	94	1	2	-	*034	
2	17	5	2	8	24	33	1,1	18,5	26	79	5	7	-	035	
-	22	2	-	6	41	45	1,0	19,3	37	82	1	8	1	036	
14	41	8	14	13	87	110	1,3	22,7	95	86	1	15	1	037	
3	3	-	4	3	17	22	1,2	24,5	18	82	-	4	-	038	
52	68	21	60	32	141	216	1,3	20,9	185	86	7	31	1	039	
9	27	3	10	7	52	64	1,3	19,3	51	80	2	13	1	040	
16	150	49	20	78	234	317	1,4	22,8	244	77	11	73	1	*041	
2	11	4	2	-	31	32	1,3	16,4	23	72	-	9	-	042	
6	19	2	6	3	36	44	1,1	21,0	37	84	5	7	-	044	
4	6	-	4	4	40	47	1,4	18,6	42	89	2	5	-	045	
56	108	30	59	40	188	268	1,5	21,0	200	75	15	68	6	046	
18	47	13	18	17	77	109	1,3	22,8	95	87	6	14	2	047	
12	34	9	13	4	78	93	1,1	19,2	82	88	5	11	1	048	
12	38	10	13	10	67	86	1,3	22,4	71	83	13	15	5	049	
4	10	2	4	1	24	26	1,3	18,9	19	73	-	7	-	050	
10	21	3	10	4	51	57	1,5	20,5	48	84	-	9	-	051	
5	24	7	6	15	48	65	1,3	21,9	47	72	1	18	-	052	
62	199	27	66	117	241	414	1,3	21,9	299	72	44	115	11	053	
11	28	1	11	11	38	59	1,2	22,4	46	78	2	13	2	054	
22	37	12	24	12	79	114	1,3	22,7	89	78	11	25	2	055	
20	26	2	20	13	33	59	1,6	30,4	48	81	7	11	1	056	
28	95	20	30	34	171	218	1,3	20,2	190	87	14	28	1	057	

REGIERUNGSBEZIRK TRIER

Schlüssel-Nr.	Gemeinde	Bewohnte Mietwohnungen 1) mit Mietangaben in Wohngebäuden						Zweitwohnungen		Wohngelegenheiten 2)			
		insgesamt		in Gebäuden, die errichtet wurden				insgesamt	dar. in Wochenend- und Ferienhäusern mit 50 und mehr qm	und zwar			
		Zahl	Miete DM je qm	bis 1948		1949 oder später				insgesamt	mit Bad, WC in der Wohngelegenheit	in Wohngebäuden	
				Wohnungen	Miete DM je qm	Wohnungen	Miete DM je qm					insgesamt	bis 1948 errichtet
82	83	84	85	86	87	88	89	90	91	92	93		

STADTKREISE

211 STADTKR. TRIER 19644 2,23 10989 2,00 8655 2,48 191 9 1035 188 693 574

LANDKREISE

231 LKR. LANDKR. BERNKASTEL-WITTL.

*001 ALTRICH	48	1,84	25	1,40	23	2,25	2	1	4	-	3	3
003 ARENRATH	10	1,41	2	2	1	-	-	-
004 BAUSENDORF	55	1,46	36	1,34	19	1,66	9	-	6	2	3	1
005 BENGEL	46	1,51	38	1,56	.	.	3	-	5	1	4	4
006 BERGLICHT	11	0,91	-	-	-	-	-	-
007 BERGWEILER	20	1,36	16	1,21	.	.	2	-	3	2	2	-
008 BERNKASTEL-KUES, STADT	840	1,90	542	1,71	298	2,20	26	-	62	29	44	28
009 BETTENFELD	11	1,24	6	-	3	1	1	1
010 BINSFELD	34	1,57	20	1,44	14	1,74	1	-	3	2	3	1
011 BISCHOFFSDHORN	16	1,90	2	-	7	4	3	2
012 BRAUNEBERG	75	1,21	66	1,09	.	.	1	-	9	1	4	3
013 BRUCH	2	1	-	-	-	-
014 BURG (MOSEL)	13	1,38	3	1	2	-	2	2
015 BURG (SALM)	10	1,40	3	2	2	-	-	-
016 BURGEN	17	0,97	17	0,97	-	-	2	2	5	1	2	2
017 BURTSCHIED	-	-	.	.	-	-	-	-	-	-
018 DEUSELBACH	-	-	.	.	6	4	2	2	1	-
019 CHRONNECKEN	-	-	.	.	-	-	3	-	2	1
020 DIEFENBACH	-	-	-	-	-	-	-	-	-	-	-	-
021 DIERFELD	-	-	-	-	-	-	-	-	-	-	-	-
022 DIERSCHIED	-	-	2	-	-	-	-	-
023 CODENBURG	-	-	1	2	-	-	-	-
024 DREIS	27	1,24	13	1,03	14	1,40	1	-	1	-	1	-
025 ECKFELD	2	1	8	2	6	5
026 EISENSCHMITT	26	1,14	17	1,10	.	.	9	1	2	1	2	2
027 ELZERATH	-	-	-	-	-	-	-	-	-	-	-	-
028 EMMEROTH	-	-	-	-	-	-	3	2	2	-	-	-
029 ENKIRCH	160	1,43	136	1,38	24	1,72	8	1	17	1	12	11
030 ERDEN	10	1,13	10	1,13	-	-	-	-	-	-	-	-
031 ESCH	-	-	2	-	2	2
032 ETGERT	-	-	1	-	-	-	-	-
033 FLUSSBACH	-	-	1	1	-	-	-	-
*034 FRONHOFEN(LK. BERNKASTEL)	-	-	1	-	6	-	-	-
035 GIELERT	1	-	2	-	1	1
036 GIPPERATH	-	-	2	1	1	-
037 GLADBACH	3	-	2	2	1	-
038 GOETZEROTH	-	-	1	-	-	-	-	-
039 GONZERATH	17	1,55	10	1,30	.	.	3	-	2	-	2	2
040 GORNHAUSEN	4	-	1	-	-	-
*041 GRAACH AN DER MOSEL	37	1,14	32	1,06	.	.	3	-	11	-	6	6
042 GRAEFENDHORN	1	-	-	-	-	-
044 GREIMERATH	-	-	-	-	-	-	-	-
045 GREVERATH	1	1	1	-	1	1
046 GRCSLITGEN	41	1,65	21	1,39	20	1,88	4	1	5	2	5	3
047 GUTENTHAL	1	-	1	1	-	-
048 HAAG	-	-	.	.	-	-	1	-	1	-
049 HASBORN	11	1,43	3	2	-	-	-	-
050 HECKENMUNSTER	-	-	-	-	-	-	-	-
051 HEIDWEILER	1	-	-	-	-	-
052 HEINZERATH	13	1,15	2	-	1	1	1	-
053 HETZERATH	66	1,74	29	1,53	37	1,88	2	-	6	1	3	3
054 HILSCHEID	-	-	2	2	-	-
055 HINZERATH	12	1,12	-	-	2	1	1	-
056 HOCHSCHEID	3	2	-	-	-	-
057 HCNTHEIM	19	1,74	11	1,63	.	.	3	1	2	-	2	2

1) Ohne Dienst-, Werkswohnungen, ohne Wohnungen von Altenteilern und sonstigen Wohnungsnutzern sowie ohne Zweitwohnungen und ohne Wohnungen, die von Angehörigen ausländischer Wohnparteien in Zweitwohnungen bzw. Zweitwohngelegenheiten.

REGIERUNGSBEZIRK TRIER

Wohnparteien 3) in Wohnungen und Wohngelegenheiten		Einpersen- wohnparteien		Mehrpersonen- wohnparteien		Eigentümer		Mieter		Untermieter		Wohnparteien 3) in Wohnungen		Schlüs- sel- Nr.
insgesamt	Personen	insgesamt	dar. allein wohnend	insgesamt	Personen	insgesamt	Personen	insgesamt	Personen	insgesamt	dar. Ein- personen- wohn- parteien	insgesamt	Personen	
94	95	96	97	98	99	100	101	102	103	104	105	106	107	
35834	103173	7891	6451	27943	95282	10563	33844	23894	67425	1377	1092	34819	100667	211
														231
300	1133	28	26	272	1105	211	874	86	254	3	2	296	1111	*001
99	457	8	8	91	449	84	414	15	43	-	-	98	454	003
337	1176	36	34	301	1140	249	929	83	238	5	2	333	1169	004
292	916	38	38	254	878	218	712	73	202	1	-	288	902	005
130	563	8	8	122	555	108	486	22	77	-	-	130	563	006
163	679	11	11	152	668	129	556	34	123	-	-	162	676	007
2577	7509	519	475	2058	6990	1364	4226	1176	3237	37	34	2526	7401	008
207	857	19	17	188	838	183	800	22	55	2	2	206	856	009
284	1016	34	29	250	982	209	794	70	214	5	3	281	1010	010
156	535	17	17	139	518	126	438	29	94	1	-	154	533	011
417	1420	80	75	337	1340	296	1106	117	310	4	4	410	1404	012
105	440	5	5	100	435	88	385	17	55	-	-	105	440	013
176	568	27	27	149	541	135	470	41	98	-	-	174	564	014
98	400	7	6	91	393	82	357	15	42	1	1	98	400	015
173	638	19	19	154	619	140	540	33	98	-	-	169	629	016
22	114	1	1	21	113	21	112	1	2	-	-	22	114	017
71	322	3	3	68	319	57	282	14	40	-	-	71	322	018
46	197	7	7	39	190	33	149	13	48	-	-	46	197	019
9	42	2	1	7	40	8	41	-	-	1	1	9	42	020
2	5	1	1	1	4	1	1	1	4	-	-	2	5	021
43	179	3	3	40	176	37	157	6	22	-	-	43	179	022
30	112	3	3	27	109	21	90	9	22	-	-	30	112	023
334	1286	32	32	302	1254	269	1130	65	156	-	-	333	1284	024
100	413	14	14	86	399	84	385	16	28	-	-	95	404	025
187	621	36	28	157	591	134	468	51	151	2	2	185	618	026
29	139	1	1	28	138	28	135	1	4	-	-	29	139	027
9	32	1	1	8	31	9	32	-	-	-	-	9	32	028
802	2164	197	194	605	1967	497	1381	302	779	3	2	791	2150	029
131	477	13	12	118	464	106	410	24	66	1	1	131	477	030
67	280	5	5	62	275	57	251	10	29	-	-	67	280	031
21	96	-	-	21	96	20	94	1	2	-	-	21	96	032
71	274	5	4	66	269	58	233	6	24	7	1	71	274	033
32	158	-	-	32	158	30	149	2	9	-	-	32	158	*034
35	163	2	2	33	161	28	135	7	28	-	-	33	159	035
46	243	4	4	42	239	37	205	9	38	-	-	45	242	036
111	460	10	10	101	450	95	409	16	51	-	-	110	457	037
22	114	1	1	21	113	18	101	4	13	-	-	22	114	038
219	852	17	17	202	835	185	740	33	107	1	-	217	847	039
66	243	8	5	58	235	51	204	13	37	2	2	66	243	040
332	1004	60	58	272	944	246	765	78	213	8	2	325	996	*041
32	138	-	-	32	138	23	102	9	36	-	-	32	138	042
45	208	2	2	43	206	37	180	7	25	1	-	45	208	044
48	182	4	4	44	178	42	162	6	20	-	-	47	181	045
273	942	46	45	227	896	200	738	70	197	3	1	270	937	046
110	458	5	5	105	453	96	423	14	35	-	-	109	454	047
54	452	6	6	88	446	82	414	12	38	-	-	93	451	048
87	375	7	6	80	368	71	333	15	41	1	1	87	375	049
26	117	1	1	25	116	19	94	7	23	-	-	26	117	050
57	232	4	4	53	228	48	203	9	29	-	-	57	232	051
66	262	4	4	62	258	47	195	19	67	-	-	65	259	052
423	1699	31	31	392	1668	302	1273	117	414	4	-	418	1684	053
62	292	6	4	56	286	47	247	13	43	2	2	61	291	054
116	470	10	8	106	460	89	382	26	87	1	1	115	466	055
60	239	6	5	54	233	48	201	11	37	1	1	60	239	056
222	848	19	17	203	829	190	760	29	84	3	2	221	846	057

discher Streitkräfte privatrechtlich gemietet sind. - 2) Einschl. solcher in Wochenend- und Ferienhäusern. - 3) Ohne Wohnparteien von Angehörigen ausländischer Streitkräfte und ohne

REGIERUNGSBEZIRK TRIER

Schlüssel-Nr.	Gemeinde	Wohngebäude ohne Wochenend- und Ferienhäuser			Wochenend- und Ferienhäuser		Sonstige Gebäude mit Wohnungen			Unterkünfte		
		Gebäude	Wohnungen		mit 50 oder mehr qm Wohnfläche	unter 50 qm Wohnfläche	Gebäude	Wohnungen		Unterkünfte	Wohngelegheiten	
			insgesamt	darin Personen				insgesamt	darin Personen		insgesamt	darin Personen
1	2	3	4	5	6	7	8	9	10	11		

231 NOCH LKR. LANDKR. BERNKASTEL-WITTL.

058	HORATH	96	100	433	1	-	-	-	-	-	-	-
059	HÖXEL	127	160	579	-	-	-	-	-	-	-	-
060	HUNDHEIM	146	180	617	-	1	2	5	1	1	1	1
061	HUNOLSTEIN	69	71	285	3	1	-	-	-	-	-	-
062	HUPPERATH	56	109	478	-	1	1	2	4	-	-	-
063	ILSBACH	8	8	42	-	-	-	-	-	-	-	-
064	IMMERT	34	35	176	-	1	1	2	-	-	-	-
065	KARL	68	71	265	-	-	-	-	-	-	-	-
066	KESTEN	117	131	477	-	-	1	10	-	-	-	-
067	KINDERBEUERN	223	270	1029	-	-	2	3	12	1	1	7
068	KINHEIM	243	297	959	-	1	2	3	4	1	1	3
069	KLAUSEN	234	280	1012	-	-	-	-	-	-	-	-
070	KLEINICH	65	77	310	-	-	-	-	-	-	-	-
071	KÖMMEN	46	55	220	-	-	1	1	-	-	-	-
072	KRCEV	626	829	2604	-	-	14	24	68	-	-	-
073	LANDSCHEID	282	355	1088	1	-	2	3	4	3	3	12
074	LAUFELD	111	133	544	-	-	-	-	-	-	-	-
075	LIESER	365	448	1316	-	-	1	2	4	-	-	-
076	LOESNICH	127	151	503	-	-	2	2	4	-	-	-
077	LONGKAMP	216	262	931	1	2	2	4	17	-	-	-
078	LUECKENBURG	23	24	108	-	-	-	-	-	-	-	-
079	MALBORN	333	385	1491	-	4	2	4	19	1	1	5
080	MANDERSCHEID	277	378	1073	13	3	29	30	96	1	1	4
081	MARING-NOVIAND	372	445	1534	-	-	2	1	4	-	-	-
082	MEERFELD	95	101	381	2	-	1	1	1	-	-	-
083	MERSCHBACH	23	23	114	-	-	-	-	-	-	-	-
084	MERSCHEID	115	127	518	1	-	1	-	-	1	1	3
085	MINDERLITZEN	140	169	614	-	-	-	-	-	1	1	1
086	MINHEIM	145	157	639	-	-	-	-	-	-	-	-
087	MONZELFELD	250	296	1069	3	4	1	2	5	-	-	-
088	MORBACH	513	799	2476	-	-	35	54	180	3	3	8
089	MORSCHIED-RIEDENBURG	122	137	520	-	-	-	-	-	-	-	-
090	MUELHEIM(MOSEL)	227	312	986	-	-	8	7	29	1	1	4
091	MUSWEILER	23	26	82	-	-	-	-	-	-	-	-
092	NEUMAGEN-DHRON	679	867	2946	1	1	14	12	49	2	2	7
093	NEUNKIRCHEN	34	34	182	1	2	-	-	-	-	-	-
094	NIEDERKAIL	185	225	647	-	-	1	1	-	3	3	4
095	NIEDEROEFFLINGEN	92	114	464	-	1	-	-	-	1	1	8
096	NIEDERSCHIEDWEILER	67	68	288	1	-	1	1	2	1	1	4
097	NIERSBACH	121	132	501	-	2	-	-	-	-	-	-
099	OBBERKLEINICH	33	37	154	-	-	-	-	-	-	-	-
100	OBBEROEFFLINGEN	56	62	282	-	-	-	-	-	-	-	-
101	OBERSCHIEDWEILER	51	59	222	-	-	-	-	-	-	-	-
102	ODERT	25	25	107	-	-	-	-	-	-	-	-
103	OSANN-MONZEL	371	445	1503	-	-	2	2	2	-	-	-
104	PANTENBURG	53	59	290	3	-	-	-	-	1	1	1
105	PIESPORT	498	643	2194	-	-	8	13	44	4	5	25
106	PILMEROETH	14	14	60	-	-	-	-	-	-	-	-
107	PLATTEN	141	171	617	-	-	2	3	14	2	2	3
108	PLEIN	92	106	484	-	14	1	1	3	-	-	-
109	RAPPERATH	82	83	365	-	-	-	-	-	-	-	-
*110	REIL	326	491	1518	1	-	5	7	17	-	-	-
111	RIVENICH	165	191	731	1	-	3	4	14	1	1	3
112	RORODT	20	22	93	2	-	-	-	-	-	-	-
113	SALMTAL	384	475	1818	-	-	5	7	18	-	-	-
114	SCHLADT	35	35	163	1	2	-	-	-	-	-	-
115	SCHOENBERG	52	53	258	-	-	-	-	-	-	-	-
116	SCHWARZENBORN	18	20	57	-	-	-	-	-	-	-	-
117	SEHLEM	172	208	772	-	-	-	-	-	-	-	-
120	STARKENBURG	76	85	253	-	1	-	-	-	-	-	-
122	TALLING	40	42	189	1	-	-	-	-	-	-	-
123	THALFANG	271	354	1382	1	-	29	45	151	1	1	5
124	TRABEN-TRARBACH, STADT	1371	2149	5922	4	6	78	105	320	5	7	17
125	UERZIG	290	363	1183	-	-	9	14	40	1	1	2
126	VELDENZ	248	289	1029	2	-	-	-	-	1	1	-

1) Anschluß nur für Schmutzwasser, Fäkalienabfuhr, Ableitung ohne Kläranlage in Graben oder Bach oder keine Fäkalienabfuhr oder -ableitung.

Wohngebäude ohne Wochenend- und Ferienhäuser															Schlüssel-Nr.			
nach Art der Wasserversorgung							nach Art der Fäkalien- und Schmutzwasserbeseitigung											
Anschluß an Wassernetz			Eigene Wasserversorgungsanlage			Sonstige oder keine Wasserversorgung im Gebäude		Anschluß an Kanalisation für Fäkalien mit oder ohne Schmutzwasser			Hauskläranlage			Sonstige Fäkalien- und Schmutzwasserbeseitigung 1)				
Gebäude	Wohnungen		Gebäude	Wohnungen		Gebäude	Wohnungen		Gebäude	Wohnungen		Gebäude	Wohnungen			Gebäude	Wohnungen	
	Zahl	% v. Sp.2		Zahl	% v. Sp.2		Zahl	% v. Sp.2		Zahl	% v. Sp.2		Zahl	% v. Sp.2	Zahl		% v. Sp.2	Zahl
12	13	14	15	16	17	18	19	20	21	22	23	24	25	26	27	28	29	
96	100	100	-	-	-	-	-	-	76	79	79	10	10	10	10	11	11	058
127	160	100	-	-	-	-	-	-	24	29	18	74	99	62	29	32	20	059
145	179	99	1	1	1	-	-	-	29	34	19	64	89	49	53	57	32	060
68	70	99	-	-	-	1	1	1	-	-	-	65	67	94	4	4	6	061
95	108	99	-	-	-	1	1	1	-	-	-	31	42	39	65	67	61	062
8	8	100	-	-	-	-	-	-	8	8	100	-	-	-	-	-	-	063
33	34	97	-	-	-	1	1	3	-	-	-	21	22	63	13	13	37	064
66	69	97	-	-	-	2	2	3	-	-	-	11	12	17	57	59	83	065
116	129	98	1	2	2	-	-	-	36	39	30	56	65	50	25	27	21	066
219	265	98	3	4	1	1	1	-	4	4	1	175	219	81	44	47	17	067
243	297	100	-	-	-	-	-	-	65	81	27	176	214	72	2	2	1	068
229	275	98	2	2	1	3	3	1	12	14	5	192	232	83	30	34	12	069
65	77	100	-	-	-	-	-	-	19	25	32	19	23	30	27	29	38	070
46	55	100	-	-	-	-	-	-	-	-	-	24	24	44	22	31	56	071
623	825	100	3	4	-	-	-	-	132	171	21	477	634	76	17	24	3	072
280	353	99	1	1	-	1	1	-	5	5	1	165	227	64	112	123	35	073
111	133	100	-	-	-	-	-	-	5	6	5	62	78	59	44	49	37	074
364	447	100	-	-	-	1	1	-	176	233	52	74	86	19	115	129	29	075
126	150	99	-	-	-	1	1	1	12	14	9	109	131	87	6	6	4	076
212	257	98	3	3	1	1	2	1	191	230	88	6	9	3	19	23	9	077
23	24	100	-	-	-	-	-	-	8	9	38	1	1	4	14	14	58	078
325	376	98	5	6	2	3	3	1	94	112	29	188	218	57	51	55	14	079
276	377	100	1	1	-	-	-	-	178	248	66	83	110	29	16	20	5	080
364	437	98	5	5	1	3	3	1	174	211	47	160	191	43	38	43	10	081
93	99	98	1	1	1	1	1	1	12	13	13	56	61	60	27	27	27	082
23	23	100	-	-	-	-	-	-	20	20	87	1	1	4	2	2	9	083
109	121	95	2	2	2	4	4	3	9	9	7	63	70	55	43	48	38	084
140	169	100	-	-	-	-	-	-	-	-	-	57	77	46	83	92	54	085
143	155	99	1	1	1	1	1	1	123	133	85	4	4	3	18	20	13	086
245	290	98	2	3	1	3	3	1	222	263	89	22	24	8	6	9	3	087
503	786	98	9	12	2	1	1	-	430	671	84	79	123	15	4	5	1	088
116	131	96	2	2	1	4	4	3	15	16	12	52	66	48	55	55	40	089
225	310	99	1	1	-	1	1	-	212	291	93	10	14	4	5	7	2	090
21	24	92	-	-	-	2	2	8	-	-	-	5	6	23	18	20	77	091
652	836	96	21	24	3	6	7	1	593	757	87	69	91	10	17	19	2	092
33	33	97	-	-	-	1	1	3	-	-	-	34	34	100	-	-	-	093
184	224	100	1	1	-	-	-	-	-	-	-	152	189	84	33	36	16	094
92	114	100	-	-	-	-	-	-	38	48	42	27	33	29	27	33	29	095
67	68	100	-	-	-	-	-	-	1	1	1	9	9	13	57	58	85	096
121	132	100	-	-	-	-	-	-	-	-	-	110	120	91	11	12	9	097
33	37	100	-	-	-	-	-	-	28	32	86	5	5	14	-	-	-	099
56	62	100	-	-	-	-	-	-	-	-	-	4	4	6	52	58	94	100
50	58	98	1	1	2	-	-	-	-	-	-	20	26	44	31	33	56	101
25	25	100	-	-	-	-	-	-	22	22	88	3	3	12	-	-	-	102
371	445	100	-	-	-	-	-	-	1	1	-	335	401	90	35	43	10	103
52	57	97	1	2	3	-	-	-	-	-	-	22	26	44	31	33	56	104
486	631	98	5	5	1	7	7	1	439	566	88	28	35	5	31	42	7	105
14	14	100	-	-	-	-	-	-	3	3	21	2	2	14	9	9	64	106
139	169	99	1	1	1	1	1	1	30	36	21	109	133	78	2	2	1	107
84	96	91	5	7	7	3	3	3	-	-	-	17	21	20	75	85	80	108
78	79	95	2	2	2	2	2	2	22	23	28	9	9	11	51	51	61	109
318	481	98	4	6	1	4	4	1	181	272	55	128	194	40	17	25	5	*110
162	188	98	-	-	-	3	3	2	9	12	6	76	89	47	80	90	47	111
19	21	95	-	-	-	1	1	5	14	15	68	5	6	27	1	1	5	112
378	468	99	3	4	1	3	3	1	13	17	4	261	332	70	110	126	27	113
34	34	97	-	-	-	1	1	3	1	1	3	6	6	17	28	28	80	114
50	51	96	1	1	2	1	1	2	30	30	57	4	5	9	18	18	34	115
18	20	100	-	-	-	-	-	-	4	4	20	14	16	80	-	-	-	116
171	207	100	1	1	-	-	-	-	82	94	45	82	105	50	8	9	4	117
76	85	100	-	-	-	-	-	-	2	2	2	19	23	27	55	60	71	120
40	42	100	-	-	-	-	-	-	19	21	50	11	11	26	10	10	24	122
268	350	99	2	2	1	1	2	1	116	153	43	129	172	49	26	29	8	123
1351	2124	99	15	19	1	5	6	-	1139	1840	86	144	194	9	88	115	5	124
287	354	98	-	-	-	3	9	2	42	46	13	245	313	86	3	4	1	125
243	284	98	3	3	1	2	2	1	8	9	3	149	178	62	91	102	35	126

231

REGIERUNGSBEZIRK TRIER

Schlüssel-Nr.	Gemeinde	Wohngebäude ohne Wochenend- und Ferienhäuser							Von den Gebäuden (Sp. 1 und 6) sind Gebäude mit Eigentumswohnungen		
		nach Art der Gebäude					errichtet . . .			Gebäude	darin Wohnungen
		Nichtlandwirtschaftliche Wohngebäude			Landwirtschaftliche Wohngebäude	bis 1900	1901 bis 1948	1949 oder später			
		mit einer Wohnung	mit zwei Wohnungen	mit drei oder mehr Wohnungen					Gebäude	Wohnungen	34
30	31	32	33	34	35	36	37	38	39		
231	NOCH LKR. LANDKR. BERNKASTEL-WITTL.										
058	HORATH	90	3	-	-	3	55	15	26	-	-
059	HOXEL	87	18	3	14	19	37	32	58	-	-
060	HUNDHEIM	83	25	2	7	36	59	36	51	-	-
061	HUNCLSTEIN	53	2	-	-	14	46	9	14	-	-
062	HUPPERATH	48	11	1	3	36	47	20	29	-	-
063	ILSBACH	-	-	-	-	8	5	3	-	-	-
064	IMMERT	12	1	-	-	21	25	2	7	-	-
065	KARL	38	3	-	-	27	54	9	5	-	-
066	KESTEN	39	6	1	3	71	52	34	31	-	-
067	KINDERBEUERN	147	27	4	21	45	86	67	70	-	-
068	KINHEIM	118	17	1	6	107	131	60	52	-	-
069	KLAUSEN	137	36	4	13	57	116	43	75	-	-
070	KLEINICH	20	4	2	8	39	42	10	13	-	-
071	KOMMEN	12	2	1	3	31	21	11	14	-	-
072	KRCEV	206	60	9	33	351	253	182	191	-	-
073	LANCSCHIED	161	60	4	13	57	136	36	110	-	-
074	LAUFELD	60	19	1	3	31	46	29	36	-	-
075	LIESER	188	38	3	13	136	255	60	50	2	7
076	LOESNICH	66	12	1	3	48	88	12	27	-	-
077	LONGKAMP	105	39	1	3	71	101	57	58	-	-
078	LUECKENBURG	3	1	-	-	19	16	3	4	-	-
079	MALBORN	225	46	1	4	61	132	65	136	-	-
080	MANDERSCHIED	184	58	14	56	21	117	49	111	-	-
081	MARING-NOVIAND	180	38	6	19	148	212	49	111	-	-
082	MEERFELD	45	6	-	-	44	46	27	22	-	-
083	MERSCHBACH	6	-	-	-	17	19	3	1	-	-
084	MERSCHIED	45	6	1	3	63	70	17	28	1	3
085	MINDERLITTINGEN	74	19	3	9	44	69	28	43	-	-
086	MINHEIM	43	7	-	-	95	75	33	37	-	-
087	MONZELFELD	129	29	1	3	91	117	57	76	-	-
088	MCRBACH	275	160	47	167	27	129	145	239	4	12
089	MORSCHIED-RIEDENBURG	69	10	2	6	41	59	23	40	1	3
090	MUELHEIM(MOSEL)	121	55	7	24	44	137	35	55	2	8
091	MUSWEILER	12	3	-	-	8	14	3	6	-	-
092	NEUMAGEN-DHRON	347	89	16	57	227	317	166	196	1	-
093	NEUNKIRCHEN	7	-	-	-	27	18	3	13	-	-
094	NIEDERKAIL	131	30	4	12	20	97	29	59	-	-
095	NIEDEROEFFLINGEN	41	17	1	3	33	33	21	38	-	-
096	NIEDERSCHIEDWEILER	32	1	-	-	34	38	18	11	-	-
097	NIERSBACH	72	7	1	3	41	58	16	47	-	-
099	OBERKLEINICH	20	-	-	-	13	19	4	10	-	-
100	OBEROEFFLINGEN	20	3	1	3	32	29	17	10	-	-
101	OBERSCHIEDWEILER	21	7	-	-	23	18	19	14	-	-
102	CDERT	11	-	-	-	14	15	2	8	-	-
103	OSANN-MONZEL	150	35	6	19	180	184	88	99	1	3
104	PANTENBURG	19	1	1	3	32	27	14	12	-	-
105	PIESPORT	197	73	6	21	222	231	123	144	2	6
106	PILMEROH	7	-	-	-	7	12	-	2	-	-
107	PLATTEN	58	20	-	-	63	69	26	46	-	-
108	PLEIN	58	12	-	-	22	40	21	31	-	-
109	RAPPERATH	72	1	-	-	9	55	8	19	-	-
*110	REIL	103	51	11	34	161	168	103	55	3	8
111	RIVENICH	64	14	-	-	87	87	23	55	-	-
112	RORODT	6	2	-	-	12	13	3	4	-	-
113	SALMTAL	218	66	8	24	92	145	96	143	1	3
114	SCHLADT	13	-	-	-	22	18	11	6	-	-
115	SCHOENBERG	23	1	-	-	28	31	11	10	-	-
116	SCHWARZENBORN	6	1	-	-	11	10	3	5	-	-
117	SEHLEN	90	23	2	6	57	75	28	69	-	-
120	STARKENBURG	34	4	1	3	37	45	24	7	-	-
122	TALLING	20	2	-	-	18	15	13	12	-	-
123	THALFANG	155	65	7	22	44	73	62	136	-	-
124	TRABEN-TRARBACH, STADT	741	290	146	543	194	761	327	283	4	12
125	UERZIG	144	25	6	25	115	137	80	73	1	3
126	VELDENZ	150	30	2	10	66	155	36	57	-	-

REGIERUNGSBEZIRK TRIER

Gesamtwohnungsbestand am			Wohnungen ohne solche in Wochenend- und Ferienhäusern											Schlüssel-Nr.
			insgesamt	darunter öffentlich gefördert		nach Baualter der Gebäude								
						bis 1900		1901 bis 1918		1919 bis 1948		1949 oder später		
25.9.1956	6.6.1961	25.10.1968	Zahl	% v. Sp. 43	Zahl	% v. Sp. 43	Zahl	% v. Sp. 43	Zahl	% v. Sp. 43	Zahl	% v. Sp. 43	Zahl	% v. Sp. 43
40	41	42	43	44	45	46	47	48	49	50	51	52	53	

231

84	86	101	100	-	-	55	55	7	7	9	9	29	29	058
122	133	160	160	4	3	38	24	11	7	38	24	73	46	059
133	150	182	182	34	19	71	39	6	3	41	23	64	35	060
64	63	74	71	2	3	47	66	6	8	4	6	14	20	061
83	95	111	111	17	15	50	45	6	5	16	14	39	35	062
9	8	8	8	-	-	5	63	-	-	3	38	-	-	063
33	34	36	36	4	11	26	72	-	-	2	6	8	22	064
69	67	71	71	-	-	56	79	7	10	3	4	5	7	065
138	139	132	132	14	11	63	48	7	5	30	23	32	24	066
182	252	273	273	53	19	109	40	43	16	38	14	83	30	067
295	308	300	300	13	4	160	53	35	12	37	12	68	23	068
225	250	280	280	24	9	139	50	14	5	33	12	94	34	069
73	83	77	77	-	-	48	62	11	14	4	5	14	18	070
51	53	56	56	4	7	26	46	3	5	10	18	17	30	071
756	789	853	853	38	4	337	40	92	11	173	20	251	29	072
208	307	359	358	11	3	150	42	20	6	27	8	161	45	073
102	130	133	133	15	11	51	38	19	14	14	11	49	37	074
490	487	450	450	7	2	316	70	40	9	39	9	55	12	075
133	159	153	153	7	5	108	71	12	8	4	3	29	19	076
221	238	267	266	22	8	119	45	35	13	41	15	71	27	077
22	23	24	24	-	-	17	71	2	8	1	4	4	17	078
308	355	389	389	34	9	149	38	21	5	58	15	161	41	079
286	335	421	408	28	7	174	43	37	9	37	9	160	39	080
406	433	446	446	35	8	254	57	27	6	38	9	127	28	081
82	82	104	102	5	5	50	49	20	20	7	7	25	25	082
21	22	23	23	-	-	19	83	-	-	3	13	1	4	083
112	120	128	127	4	3	77	61	5	4	14	11	31	24	084
116	145	169	169	17	10	76	45	9	5	23	14	61	36	085
148	166	157	157	6	4	82	52	12	8	25	16	38	24	086
244	263	301	298	6	2	144	48	29	10	36	12	89	30	087
592	718	853	853	55	6	182	21	82	10	187	22	402	47	088
111	126	137	137	20	15	61	45	10	7	18	13	48	35	089
286	298	319	319	20	6	189	59	31	10	21	7	78	24	090
20	23	26	26	3	12	16	62	2	8	2	8	6	23	091
809	823	880	879	41	5	407	46	72	8	144	16	256	29	092
34	35	35	34	-	-	18	53	1	3	2	6	13	38	093
144	211	226	226	17	8	110	49	18	8	17	8	81	36	094
91	98	114	114	17	15	39	34	16	14	13	11	46	40	095
64	66	70	69	3	4	39	57	6	9	12	17	12	17	096
104	118	132	132	2	2	60	45	8	6	10	8	54	41	097
33	38	37	37	2	5	22	59	1	3	3	8	11	30	099
65	53	62	62	-	-	33	53	11	18	8	13	10	16	100
43	51	59	59	5	8	21	36	13	22	7	12	18	31	101
21	22	25	25	-	-	15	60	1	4	1	4	8	32	102
369	437	447	447	16	4	214	48	42	9	70	16	121	27	103
47	52	62	59	3	5	28	47	5	8	13	22	13	22	104
610	643	656	656	22	3	297	45	67	10	106	16	186	28	105
13	11	14	14	-	-	12	86	-	-	-	-	2	14	106
135	158	174	174	5	3	84	48	8	5	22	13	60	34	107
87	92	107	107	18	17	47	44	10	9	14	13	36	34	108
72	86	83	83	3	4	56	67	2	2	6	7	19	23	109
414	489	499	498	15	3	250	50	90	18	77	15	81	16	*110
169	175	196	195	8	4	101	52	7	4	24	12	63	32	111
21	28	24	22	-	-	15	68	-	-	3	14	4	18	112
393	430	482	482	27	6	171	35	36	7	80	17	195	40	113
33	31	36	35	4	11	18	51	2	6	9	26	6	17	114
46	49	53	53	5	9	32	60	3	6	8	15	10	19	115
17	19	20	20	-	-	11	55	2	10	1	5	6	30	116
150	181	208	208	18	9	84	40	5	2	27	13	92	44	117
87	88	85	85	2	2	48	56	11	13	18	21	8	9	120
36	37	43	42	2	5	16	38	4	10	9	21	13	31	122
296	366	400	399	69	17	104	26	33	8	55	14	207	52	123
2036	2209	2258	2254	181	8	1221	54	339	15	249	11	445	20	124
370	383	377	377	14	4	176	47	43	11	67	18	91	24	125
273	291	292	289	7	2	172	60	22	8	19	7	76	26	126

REGIERUNGSBEZIRK TRIER

Schlüssel-Nr.	Gemeinde	Wohnungen ohne solche in Wochenend- und Ferienhäusern												Räume 1) insgesamt	Gesamtwohnfläche in 1000 qm
		nach Zahl der Räume 1)													
		1		2		3		4		5		6 oder mehr			
		Zahl	% v. Sp. 43	Zahl	% v. Sp. 43	Zahl	% v. Sp. 43	Zahl	% v. Sp. 43	Zahl	% v. Sp. 43	Zahl	% v. Sp. 43		
54	55	56	57	58	59	60	61	62	63	64	65	66	67		

231 NOCH LKR. LANDKR. BERNKASTEL-WITTL.

058	HORATH	-	-	2	2	4	4	25	25	25	25	44	44	528	7,8
059	Hoxel	-	-	15	9	24	15	28	18	33	21	60	38	786	14,1
060	HUNDHEIM	-	-	11	6	30	16	49	27	33	18	59	32	873	14,3
061	HUNDLSTEIN	-	-	-	-	5	7	19	27	17	24	30	42	383	6,1
062	HUPPERATH	-	-	4	4	10	9	30	27	17	15	50	45	585	9,2
063	ILSBACH	-	-	-	-	-	-	-	-	2	25	6	75	51	0,8
064	IMMERT	-	-	1	3	2	6	2	6	6	17	25	69	207	3,7
065	KARL	-	-	2	3	6	8	10	14	22	31	31	44	394	5,3
066	KESTEN	-	-	8	6	12	9	17	13	21	16	74	56	777	10,9
067	KINDERBEUERN	-	-	16	6	53	19	41	15	66	24	97	36	1346	23,1
068	KINHEIM	2	1	19	6	36	12	55	18	69	23	119	40	1561	24,6
069	KLAUSEN	-	-	18	6	33	12	60	21	61	22	108	39	1438	21,7
070	KLEINICH	-	-	2	3	8	10	11	14	9	12	47	61	438	7,6
071	KOMMEN	-	-	4	7	7	13	12	21	16	29	17	30	270	4,2
072	KRCEV	2	-	61	7	151	18	171	20	168	20	300	35	4279	69,9
073	LANDSCHEID	-	-	7	2	47	13	77	22	98	27	129	36	1831	30,5
074	LAUFELD	1	1	7	5	17	13	29	22	28	21	51	38	675	11,2
075	LIESER	1	-	31	7	72	16	123	27	110	24	113	25	2110	34,7
076	LOESNICH	-	-	9	6	24	16	34	22	32	21	54	35	758	10,6
077	LONGKAMP	1	-	13	5	38	14	61	23	75	28	78	29	1307	20,9
078	LUECKENBURG	-	-	-	-	1	4	2	8	5	21	16	67	145	2,3
079	MALBORN	-	-	16	4	54	14	78	20	87	22	154	40	1999	32,4
080	MANDERSCHEID	3	1	23	6	74	18	80	20	100	25	128	31	2034	34,2
081	MARING-NOVIAND	1	-	27	6	60	13	105	24	88	20	165	37	2223	34,6
082	MEERFELD	1	1	4	4	10	10	22	22	35	34	30	29	508	7,2
083	MERSCHBACH	-	-	-	-	-	-	9	39	9	39	5	22	113	1,2
084	MERSCHIED	1	1	15	12	12	9	23	18	33	26	43	34	611	9,3
085	MINDERLITTTGEN	1	1	5	3	21	12	30	18	49	29	63	37	857	12,6
086	MINHEIM	1	1	1	1	15	10	21	13	26	17	93	59	939	13,1
087	MONZELFELD	-	-	21	7	22	7	54	18	89	30	112	38	1545	26,5
088	MORBACH	3	-	38	4	156	18	242	28	183	21	231	27	4043	68,6
089	MORSCHIED-RIEDENBURG	-	-	8	6	23	17	21	15	41	30	44	32	665	12,3
090	MUELHEIM(MOSEL)	2	1	14	4	60	19	78	24	61	19	104	33	1604	27,4
091	MUSWEILER	-	-	1	4	2	8	4	15	2	8	17	65	149	2,1
092	NEUMAGEN-DHRON	-	-	61	7	128	15	169	19	186	21	335	38	4475	73,6
093	NEUNKIRCHEN	-	-	-	-	2	6	3	9	6	18	23	68	199	4,3
094	NIEDERKAIL	1	-	3	1	30	13	57	25	66	29	69	31	1119	18,0
095	NIEDEROEFFLINGEN	-	-	5	4	19	17	18	16	22	19	50	44	587	9,4
096	NIEDERSCHETDWEILER	-	-	-	-	4	6	7	10	21	30	37	54	396	5,9
097	NIERSBACH	-	-	3	2	10	8	13	10	32	24	74	56	784	12,1
099	OBERKLEINICH	-	-	4	11	1	3	5	14	8	22	19	51	218	3,8
100	OBEROEFFLINGEN	-	-	2	3	7	11	6	10	8	13	39	63	365	5,5
101	OBERSCHIEDWEILER	-	-	1	2	10	17	11	19	11	19	26	44	307	4,7
102	ODERT	-	-	-	-	-	-	8	32	7	28	10	40	132	2,0
103	OSANN-MONZEL	1	-	32	7	65	15	76	17	95	21	178	40	2236	37,0
104	PANTENBURG	-	-	2	3	2	3	10	17	11	19	34	58	368	5,2
105	PIESPORT	1	-	44	7	108	16	124	19	140	21	239	36	3296	52,5
106	PILMERCTH	-	-	-	-	2	14	2	14	-	-	10	71	83	1,1
107	PLATTEN	1	1	7	4	19	11	41	24	32	18	74	43	929	15,7
108	PLEIN	-	-	6	6	10	9	10	9	31	29	50	47	566	9,0
109	RAPPERATH	-	-	-	-	3	4	17	20	23	28	40	48	471	7,8
*110	REIL	3	1	60	12	96	19	106	21	97	19	136	27	2349	39,6
111	RIVENICH	1	1	9	5	23	12	42	22	40	21	80	41	989	13,1
112	RCRODT	-	-	-	-	2	9	4	18	6	27	10	45	116	1,5
113	SALMTAL	-	-	14	3	65	13	105	22	113	23	185	38	2520	39,2
114	SCHLADT	-	-	-	-	1	3	-	-	4	11	30	86	230	3,3
115	SCHOENBERG	-	-	-	-	5	9	10	19	15	28	23	43	281	4,4
116	SCHWARZENBORN	-	-	-	-	1	5	4	20	-	-	15	75	127	2,1
117	SEHMEN	-	-	11	5	33	16	43	21	42	20	79	38	1028	16,2
120	STARKENBURG	-	-	12	14	12	14	19	22	16	19	26	31	396	6,1
122	TALLING	-	-	1	2	2	5	4	10	8	19	27	64	263	4,4
123	THALFANG	-	-	25	6	68	17	71	18	78	20	157	39	2020	34,6
124	TRABEN-TRARBACH, STADT	10	-	142	6	467	21	629	28	417	19	589	26	10580	172,6
125	UERZIG	-	-	11	3	51	14	88	23	75	20	152	40	1989	33,8
126	VELDENZ	-	-	17	6	50	17	57	20	63	22	102	35	1417	19,3

1) Nur Wohn- und Schlafräume mit 6 und mehr qm Fläche sowie alle Küchen und gewerblich genutzten Räume in der Wohnung.

REGIERUNGSBEZIRK TRIER

Wohnungen ohne solche in Wochenend- und Ferienhäusern						Bewohnte Wohnungen ohne Zweit- und von Angehörigen ausländischer Sireikräfte gemietete Wohnungen								Schlüssel-Nr.
ausgestattet		beheizt durch				insgesamt			davon					
mit Bad und WC		ohne Bad, mit WC in der Wohnung	Sammelheizung	Einzel- oder Mehrraum-öfen für		Zahl	Räume je Person	Wohnfläche je Person in qm	Eigentümerwohnungen			Mietwohnungen		
mit	ohne			Ol, Gas, Strom	Holz, Kohle, Torf				Zahl	% v. Sp.74	dor. öffentlich gefördert	Zahl	dor. öffentlich gefördert	
68	69	70	71	72	73	74	75	76	77	78	79	80	81	
12	36	3	12	11	77	95	1,2	17,2	84	88	-	11	-	058
28	73	20	30	27	103	150	1,3	23,5	118	79	4	32	-	059
27	70	19	30	38	114	160	1,2	20,4	129	81	25	31	3	060
22	34	5	23	4	44	66	1,3	20,4	59	89	2	7	-	061
27	38	17	30	10	71	108	1,2	18,8	90	83	15	18	2	062
-	2	-	-	-	8	8	1,2	20,1	8	100	-	-	-	063
8	16	-	8	5	23	35	1,1	20,9	29	83	2	6	2	064
3	22	19	3	3	65	69	1,4	19,6	66	96	-	3	-	065
14	53	12	15	19	98	126	1,5	21,3	103	82	11	23	3	066
26	92	39	30	41	202	269	1,3	22,0	198	74	43	71	10	067
27	140	42	29	94	177	289	1,6	24,8	217	75	6	72	7	068
13	88	31	15	66	199	271	1,4	21,0	206	76	21	65	3	069
13	24	8	15	29	33	73	1,4	24,3	58	79	-	15	-	070
7	18	2	7	9	40	54	1,2	18,9	47	87	4	7	-	071
139	405	127	145	220	488	839	1,6	25,8	601	72	21	238	14	072
77	166	19	79	143	136	301	1,5	24,0	244	81	8	57	1	073
13	51	16	16	25	92	132	1,2	20,5	94	71	9	38	6	074
37	162	81	42	149	259	438	1,6	25,9	336	77	7	102	-	075
9	69	18	10	66	77	152	1,5	20,9	120	79	3	32	3	076
51	121	38	56	63	147	258	1,3	21,6	206	80	20	52	2	077
3	9	-	3	-	21	23	1,3	21,3	21	91	-	2	-	078
49	191	26	56	93	240	376	1,3	21,0	314	84	31	62	3	079
166	117	66	180	89	139	378	1,7	28,3	226	60	21	152	6	080
43	181	52	46	86	314	438	1,4	22,1	360	82	33	78	2	081
4	39	16	5	5	92	95	1,3	18,2	84	88	4	11	-	082
-	9	2	-	1	22	22	1,0	10,5	22	100	-	-	-	083
15	44	16	16	8	103	124	1,2	17,7	107	86	3	17	1	084
28	69	7	29	21	119	162	1,3	19,8	122	75	8	40	8	085
24	57	11	24	15	118	157	1,5	20,6	137	87	6	20	-	086
52	129	36	60	39	199	292	1,4	24,5	224	77	5	68	1	087
325	319	79	348	159	346	772	1,4	23,8	443	57	33	329	22	088
18	46	16	25	26	86	129	1,2	22,1	101	78	16	28	2	089
97	128	25	101	113	105	305	1,5	26,3	188	62	14	117	6	090
7	2	-	9	-	17	21	1,5	22,0	15	71	3	6	-	091
176	350	103	189	223	467	857	1,5	24,2	608	71	27	249	14	092
1	17	1	1	12	21	33	1,1	23,4	32	97	-	1	-	093
38	116	28	38	86	102	186	1,5	24,0	150	81	13	36	2	094
17	52	17	20	15	79	108	1,2	19,8	90	83	13	18	3	095
7	28	3	7	7	55	67	1,3	20,1	61	91	3	6	-	096
28	60	4	29	17	86	117	1,4	22,1	98	84	2	19	-	097
7	17	2	8	12	17	35	1,4	24,7	27	77	2	8	-	099
5	17	5	5	13	44	59	1,2	19,3	52	88	-	7	-	100
9	25	1	9	6	44	54	1,3	20,9	44	81	4	10	1	101
4	13	1	4	-	21	24	1,2	18,4	24	100	-	-	-	102
53	174	51	58	52	337	436	1,4	24,0	336	77	11	100	5	103
10	19	10	10	25	24	58	1,3	18,1	49	84	3	9	-	104
80	253	85	85	128	443	634	1,4	22,9	469	74	18	165	4	105
2	4	2	2	2	10	12	1,3	18,2	11	92	-	1	-	106
22	59	12	22	33	119	168	1,4	24,4	129	77	5	39	-	107
11	42	8	11	20	76	105	1,2	18,5	85	81	17	20	1	108
14	31	6	14	19	50	82	1,3	21,2	79	96	3	3	-	109
64	203	67	75	106	317	482	1,5	25,0	327	68	10	155	4	*110
14	50	9	15	13	167	192	1,3	17,5	164	85	7	28	1	111
1	6	1	1	6	15	22	1,2	16,1	16	73	-	6	-	112
100	134	36	116	88	278	473	1,4	21,1	357	75	19	116	7	113
4	15	3	4	4	27	35	1,4	20,5	33	94	4	2	-	114
5	16	9	5	8	40	51	1,0	16,4	48	94	5	3	-	115
8	6	3	9	1	10	15	1,7	27,4	13	87	-	2	-	116
21	67	12	25	45	138	204	1,3	20,7	159	78	17	45	1	117
11	12	7	12	15	58	83	1,6	24,1	68	82	2	15	-	120
9	18	4	9	6	27	40	1,4	23,3	34	85	2	6	-	122
125	148	38	136	130	133	392	1,3	22,3	243	62	51	149	18	123
542	808	361	630	646	978	2169	1,7	27,0	1144	53	83	1025	97	124
81	180	55	87	70	220	365	1,6	27,5	282	77	6	83	7	125
27	101	21	27	43	219	282	1,3	18,4	215	76	6	67	1	126

231

REGIERUNGSBEZIRK TRIER

Schlüssel-Nr.	Gemeinde	Bewohnte Mietwohnungen 1) mit Mietangaben in Wohngebäuden						Zweitwohnungen		Wohngelegenheiten 2)			
		insgesamt		in Gebäuden, die errichtet wurden				insgesamt	dar. in Wochenend- und Ferienhäusern mit 50 und mehr qm	und zwar			
		Zahl	Miete DM je qm	bis 1948		1949 oder später				insgesamt	mit Bad, WC in der Wohngelegenheit	in Wohngebäuden	
				Wohnungen	Miete DM je qm	Wohnungen	Miete DM je qm					insgesamt	bis 1948 errichtet
82	83	84	85	86	87	88	89	90	91	92	93		

231 NOCH LKR. LANDKR. BERNKASTEL-WITTL.

058	HORATH	1	1	1	1	1	-
059	HOXEL	21	1,62	12	1,52	.	.	1	-	3	-	3	2
060	HUNDHEIM	14	2,19	13	2,29	.	.	-	-	7	2	5	4
061	HUNDLSTEIN	-	-	4	3	2	1	1	1
062	HUPPERATH	16	1,87	.	.	12	1,97	-	-	1	-	-	-
063	ILSBACH	-	-	-	-	-	-	-	-	-	-	-	-
064	IMMERT	.	.	-	-	.	.	-	-	2	1	-	-
065	KARL	.	.	-	-	-	-	-	-	2	-	2	2
066	KESTEN	14	1,08	13	1,06	.	.	-	-	-	-	-	-
067	KINDERBEUERN	46	1,56	35	1,46	11	1,93	1	-	4	-	3	3
068	KINHEIM	32	1,20	21	0,98	11	1,61	1	-	3	-	1	-
069	KLAUSEN	35	1,58	27	1,42	12	1,97	1	-	2	1	2	-
070	KLEINICH	-	-	1	-	-	-	-	-
071	KOMMEN	.	.	-	-	.	.	-	-	1	-	1	-
072	KRCEV	112	1,53	74	1,44	38	1,68	2	-	10	3	10	8
073	LANDSCHEID	42	1,51	23	1,52	19	1,51	4	1	7	3	4	-
074	LAUFELD	22	1,39	.	.	15	1,66	-	-	2	1	2	1
075	LIESER	54	1,30	48	1,28	.	.	2	-	3	-	3	3
076	LOESNICH	18	1,32	16	1,16	.	.	-	-	3	-	3	3
077	LONKAMP	24	1,54	15	1,42	.	.	2	1	3	1	1	1
078	LUECKENBURG	-	-	1	-	-	-	-	-
079	MALBCRN	35	1,32	24	1,19	11	1,61	5	-	9	1	4	3
080	MANDERSCHIED	98	1,80	55	1,32	43	2,41	31	13	11	6	3	3
081	MARING-NOVIAND	46	1,59	32	1,58	14	1,62	-	-	5	-	3	3
082	MEERFELD	-	-	3	2	-	-	-	-
083	MERSCHBACH	-	-	-	-	-	-	-	-	-	-	-	-
084	MERSCHIED	3	1	2	-	-	-
085	MINDERLITGEN	28	2,01	10	1,71	18	2,15	1	-	1	-	-	-
086	MINHEIM	12	1,70	10	1,63	.	.	-	-	2	-	2	2
087	MONZELFELD	27	1,55	17	1,43	10	1,73	5	3	4	-	-	-
088	MORBACH	217	1,86	100	1,63	117	2,05	8	-	9	5	5	2
089	MORSCHIED-RIEDENBURG	11	1,02	1	-	3	-	3	3
090	MUELHEIM(MOSEL)	82	1,47	63	1,34	19	1,85	4	-	5	2	3	3
091	MUSWEILER	-	-	-	-	1	-	1	1
092	NEUMAGEN-DHRON	148	1,57	104	1,52	44	1,69	6	1	28	2	19	17
093	NEUNKIRCHEN	-	-	-	-	-	-	1	1	2	1	-	-
094	NIEDERKAIL	25	1,51	17	1,38	.	.	3	-	6	1	3	2
095	NIEDEROEFFLINGEN	12	1,00	3	-	2	2	-	-
096	NIEDERSCHIEDWEILER	1	1	2	1	1	1
097	NIERSBACH	11	1,10	2	-	3	-	1	-
099	OBBERKLEINICH	2	-	-	-	-	-
100	OBBEROEFFLINGEN	1	-	-	-	-	-
101	OBERSCHIEDWEILER	3	-	-	-	-	-
102	ODERT	-	-	-	-	-	-	-	-	-	-	-	-
103	OSANN-MONZEL	50	1,26	39	1,12	11	1,80	-	-	1	-	1	1
104	PANTENBURG	-	-	4	3	1	1	-	-
105	PIESPORT	77	1,35	58	1,24	19	1,65	10	-	12	2	7	6
106	PILMERCTH	-	-	1	-	-	-	-	-
107	PLATTEN	29	1,39	20	1,23	.	.	-	-	2	-	-	-
108	PLEIN	14	1,56	2	-	18	1	4	3
109	RAPPERATH	-	-	-	-	-	-	-	-
*110	REIL	73	1,28	63	1,18	10	1,86	4	1	8	2	7	6
111	RIVENICH	16	1,17	13	0,86	.	.	3	1	1	-	-	-
112	RORODT	2	2	-	-	-	-
113	SALMTAL	75	1,63	31	1,32	44	1,82	2	-	2	1	2	-
114	SCHLADT	-	-	1	1	2	-	-	-
115	SCHOENBERG	-	-	-	-	-	-	-	-
116	SCHWARZENBORN	-	-	1	-	-	-	-	-
117	SEHLEM	31	1,70	12	1,33	19	1,86	2	-	-	-	-	-
120	STARKENBURG	-	-	1	-	3	2	2	1
122	TALLING	2	1	-	-	-	-
123	THALFANG	74	1,56	38	1,28	36	1,86	2	1	15	2	11	7
124	TRABEN-TRARBACH, STADT	728	1,84	587	1,68	141	2,45	28	4	74	21	53	49
125	UERZIG	43	1,01	30	1,05	13	0,89	6	-	4	-	3	3
126	VELDENZ	58	1,61	35	1,46	23	1,82	3	3	3	1	2	1

1) Ohne Dienst-, Werkswohnungen, ohne Wohnungen von Anteilern und sonstigen Wohnungsnutzern sowie ohne Zweitwohnungen und ohne Wohnungen, die von Angehörigen ausländischer Wohnparteien in Zweitwohnungen bzw. Zweitwohngelegenheiten.

REGIERUNGSBEZIRK TRIER

Wohnparteien 3) in Wohnungen und Wohngelegenheiten		Einpersonen- wohnparteien		Mehrpersonen- wohnparteien		Eigentümer		Mieter		Untermieter		Wohnparteien 3) in Wohnungen		Schlüs- sel- Nr.
insgesamt	Personen	insgesamt	dar. allein wohnend	insgesamt	Personen	insgesamt	Personen	insgesamt	Personen	insgesamt	dar. Ein- personen- wohn- parteien	insgesamt	Personen	
94	95	96	97	98	99	100	101	102	103	104	105	106	107	
														231
96	436	1	1	95	435	84	395	12	41	-	-	95	433	058
153	579	18	17	135	561	119	462	33	116	1	1	151	577	059
165	627	22	22	143	605	129	518	36	109	-	-	160	622	060
67	286	1	1	66	285	59	263	8	23	-	-	66	283	061
108	482	4	4	104	478	90	420	18	62	-	-	108	482	062
8	42	-	-	8	42	8	42	-	-	-	-	8	42	063
37	183	3	3	34	180	29	158	7	22	1	-	36	178	064
70	266	10	10	60	256	67	254	3	12	-	-	69	265	065
126	487	15	15	111	472	103	423	23	64	-	-	126	487	066
284	1052	33	29	251	1019	199	807	74	216	11	4	280	1040	067
291	966	34	34	257	932	218	756	73	210	-	-	289	961	068
275	1013	31	28	244	982	206	802	67	209	2	2	273	1011	069
73	307	7	7	66	300	58	260	15	47	-	-	73	307	070
58	223	4	3	54	219	47	199	8	18	3	1	57	220	071
852	2681	151	148	701	2530	602	1980	247	698	3	3	842	2668	072
310	1103	29	25	281	1074	246	909	61	191	3	3	304	1084	073
133	544	15	15	118	529	94	441	38	101	1	-	133	544	074
443	1319	94	91	349	1225	337	1039	104	278	2	2	440	1316	075
155	514	28	28	127	486	120	420	35	94	-	-	152	507	076
263	949	22	21	241	927	206	810	53	131	4	1	262	947	077
23	106	1	1	22	105	21	101	2	5	-	-	23	106	078
382	1512	33	32	349	1479	316	1314	65	197	1	1	377	1500	079
387	1151	79	77	308	1072	231	762	154	387	2	2	380	1133	080
447	1551	64	63	383	1487	362	1319	81	222	4	1	442	1538	081
95	380	8	8	87	372	84	343	11	37	-	-	95	380	082
22	114	-	-	22	114	22	114	-	-	-	-	22	114	083
127	515	10	9	117	505	108	459	18	55	1	1	125	511	084
163	611	15	15	148	596	123	494	40	117	-	-	162	610	085
159	650	17	17	142	633	138	587	21	63	-	-	157	639	086
294	1066	23	23	271	1043	224	849	68	213	2	-	294	1066	087
800	2659	106	89	694	2553	449	1616	331	1012	20	13	792	2640	088
136	523	13	11	123	510	101	401	31	115	4	2	133	518	089
311	1015	52	49	259	963	190	665	119	348	2	2	307	1008	090
22	86	-	-	22	86	15	65	7	21	-	-	21	82	091
887	3022	130	125	757	2892	615	2245	266	769	6	5	863	2976	092
33	182	1	1	32	181	32	180	1	2	-	-	33	182	093
190	647	19	19	171	628	152	534	38	113	-	-	186	640	094
109	465	4	4	105	461	91	408	18	57	-	-	108	457	095
68	294	1	1	67	293	61	275	7	19	-	-	67	290	096
117	498	9	9	108	489	98	442	19	56	-	-	117	498	097
35	150	2	2	33	148	27	121	8	29	-	-	35	150	099
59	279	5	5	54	274	52	261	7	18	-	-	59	279	100
54	215	3	3	51	212	44	190	10	25	-	-	54	215	101
24	107	1	1	23	106	24	107	-	-	-	-	24	107	102
438	1506	68	66	370	1438	337	1268	100	237	1	1	437	1505	103
59	287	2	2	57	285	50	258	9	29	-	-	58	286	104
643	2239	77	76	566	2162	473	1738	169	500	1	1	635	2209	105
12	56	-	-	12	56	11	53	1	3	-	-	12	56	106
171	634	21	20	150	613	131	511	39	122	1	1	169	631	107
109	490	6	6	103	484	86	418	23	72	-	-	105	482	108
83	365	2	2	81	363	79	350	3	12	1	-	83	365	109
498	1542	92	85	406	1450	330	1120	159	407	9	6	491	1531	*110
192	743	18	18	174	725	164	660	28	83	-	-	192	743	111
22	93	3	3	19	90	16	67	6	26	-	-	22	93	112
475	1839	31	31	444	1808	358	1485	117	354	-	-	473	1833	113
35	163	1	1	34	162	33	147	2	16	-	-	35	163	114
51	258	1	1	50	257	48	249	3	9	-	-	51	258	115
15	56	-	-	15	56	13	50	2	6	-	-	15	56	116
204	769	21	21	183	748	159	625	45	144	-	-	204	769	117
83	252	16	16	67	236	68	218	15	34	-	-	83	252	120
41	186	4	4	37	182	34	171	6	12	1	-	41	186	122
407	1553	41	38	366	1512	247	1062	157	488	3	3	395	1529	123
2288	6294	531	471	1757	5763	1156	3370	1073	2850	59	48	2228	6176	124
370	1212	57	56	313	1155	284	973	85	238	1	1	366	1202	125
283	1030	39	39	244	991	215	824	68	206	-	-	282	1029	126

discher Streitkräfte privatrechtlich gemietet sind. - 2) Einschl. solcher in Wochenend- und Ferienhäusern. - 3) Ohne Wohnparteien von Angehörigen ausländischer Streitkräfte und ohne

REGIERUNGSBEZIRK TRIER

Schlüssel-Nr.	Gemeinde	Wohngebäude ohne Wochenend- und Ferienhäuser			Wochenend- und Ferienhäuser		Sonstige Gebäude mit Wohnungen			Unterkünfte		
		Gebäude	Wohnungen		mit 50 oder mehr qm Wohnfläche	unter 50 qm Wohnfläche	Gebäude	Wohnungen		Unterkünfte	Wohngelegenheiten	
			insgesamt	darin Personen				insgesamt	darin Personen		insgesamt	darin Personen
1	2	3	4	5	6	7	8	9	10	11		

231 NOCH LKR. LANDKR. BERNKASTEL-WITTL.

127 WALLSCHEID	68	69	334	2	2	1	1	-	-	-	-
128 WEDERATH	57	65	252	-	-	-	-	-	-	-	-
130 WEIPERATH	71	83	349	-	-	-	-	-	-	-	-
131 WENIGERATH	53	58	222	-	-	-	-	-	-	-	-
132 WILLWERSCHIED	11	11	44	-	-	-	-	-	-	-	-
133 WINTRICH	296	326	1157	-	-	1	2	4	-	-	-
*134 WITTLICH, STADT	2454	3861	12020	1	7	139	221	619	12	14	32
135 WOLZBURG	32	32	152	-	-	-	-	-	-	-	-
136 ZELTINGEN-RACHTIG	632	876	2821	-	3	19	25	71	3	3	8
201 BEUREN	53	57	244	1	-	-	-	-	-	-	-
202 BPEIT	47	47	231	-	-	-	-	-	-	-	-
203 BUEDLICH	54	56	232	1	-	-	-	-	-	-	-
204 HEIDENBURG	164	174	680	-	-	1	1	3	1	1	3
205 IRMENACH	116	132	474	1	-	2	3	8	1	1	1
206 LOETZBEUREN	126	139	515	-	-	-	-	-	1	1	2
207 TRITTENHEIM	350	400	1377	-	-	7	7	31	-	-	-
I N S G E S A M T	24536	31774	107789	76	88	603	842	2511	71	76	218

232 LKR. LANDKR. BITBURG-PRUEM

001 AFFLER	12	13	61	-	-	-	-	-	-	-	-
002 ALSDORF	83	94	355	-	-	1	1	11	-	-	-
003 ALTSCHIED	27	27	132	1	1	-	-	-	2	2	3
004 AMMELDINGEN A.D.OUR	5	9	35	-	-	-	-	-	-	-	-
005 AMMELDINGEN B.NEUEBURG	36	37	188	-	1	1	2	5	-	-	-
006 AUW	48	57	230	-	-	1	1	3	-	-	-
007 BADEM	216	260	954	-	-	1	2	5	-	-	-
008 BAULER	34	42	166	-	-	-	-	-	-	-	-
009 BAUSTERT	105	122	449	-	-	1	1	4	-	-	-
010 BEILINGEN	105	118	430	-	-	-	-	-	-	-	-
011 BERKOTH	22	22	132	-	-	-	-	-	1	1	1
012 BERSCHIED	16	16	87	-	-	-	-	-	-	-	-
013 BETTINGEN	262	291	1226	-	-	10	10	38	1	1	2
014 BICKENDORF	105	124	437	-	1	-	-	-	-	-	-
015 BIERSDORF	98	116	490	-	-	-	-	-	1	1	1
016 BIESDORF	51	53	240	-	1	-	-	-	-	-	-
017 BIRTLINGEN	15	18	60	-	-	-	-	-	-	-	-
018 BITBURG, STADT	1975	3350	9206	-	-	139	248	687	21	29	117
019 BOLLENDORF	420	507	1462	12	4	6	7	21	3	3	17
020 BRECHT	37	39	182	-	-	-	-	-	-	-	-
021 BRIMINGEN	18	18	93	-	-	-	-	-	-	-	-
022 BURG	8	8	41	-	-	-	-	-	-	-	-
023 BURSCHEID	6	7	42	-	-	-	-	-	1	1	1
024 CAHLEM	60	68	277	-	-	-	-	-	1	1	8
025 CAUWELSHAUSEN	23	23	109	-	-	-	-	-	-	-	-
026 DOCKENDORF	44	49	175	-	-	-	-	-	-	-	-
027 DUELDORF	287	380	1209	-	-	7	10	22	1	2	9
028 ECHTERNACHERBRUECK	95	150	457	1	-	6	10	27	1	1	5
029 ECHTERSCHAUSEN	28	28	131	2	-	-	-	-	-	-	-
030 EHLENZ	101	106	456	-	2	1	1	4	2	2	8
031 EMMELBAUM	17	17	87	-	-	-	-	-	1	1	2
032 ENZEN	10	10	51	-	-	-	-	-	-	-	-
033 ERNZEN	124	130	563	-	1	-	-	-	-	-	-
034 ESSLINGEN	24	24	103	-	-	-	-	-	-	-	-
035 ETTENDORF	6	6	33	-	-	-	-	-	-	-	-
036 FEILSDORF	14	14	61	-	-	-	-	-	-	-	-
037 FERSCHWEILER	222	243	967	-	-	9	12	28	1	1	1
038 FISCHBACH-OBERRADEN	18	19	80	4	2	-	-	-	-	-	-
039 FLIESSEM	133	173	578	-	-	-	-	-	-	-	-
040 GEICHLINGEN	84	91	371	-	-	-	-	-	-	-	-

1) Anschluß nur für Schmutzwasser, Fäkalienabfuhr, Ableitung ohne Kläranlage in Graben oder Bach oder keine Fäkalienabfuhr oder -ableitung.

Wohngebäude ohne Wochenend- und Ferienhäuser																		Schlüssel-Nr.
nach Art der Wasserversorgung									nach Art der Fäkalien- und Schmutzwasserbeseitigung									
Anschluß an Wassernetz			Eigene Wasserversorgungsanlage			Sonstige oder keine Wasserversorgung im Gebäude			Anschluß an Kanalisation für Fäkalien mit oder ohne Schmutzwasser			Hauskläranlage			Sonstige Fäkalien- und Schmutzwasserbeseitigung 1)			
Gebäude	Wohnungen		Gebäude	Wohnungen		Gebäude	Wohnungen		Gebäude	Wohnungen		Gebäude	Wohnungen		Gebäude	Wohnungen		
	Zahl	% v. Sp.2		Zahl	% v. Sp.2		Zahl	% v. Sp.2		Zahl	% v. Sp.2		Zahl	% v. Sp.2		Zahl	% v. Sp.2	Zahl
12	13	14	15	16	17	18	19	20	21	22	23	24	25	26	27	28	29	
67	68	99	1	1	1	-	-	-	1	1	1	18	19	28	49	49	71	127
56	63	97	1	2	3	-	-	-	8	8	12	13	20	31	36	37	57	128
71	83	100	-	-	-	-	-	-	-	-	-	36	46	55	35	37	45	130
52	57	98	1	1	2	-	-	-	1	1	2	50	54	93	2	3	5	131
11	11	100	-	-	-	-	-	-	-	-	-	2	2	18	9	9	82	132
288	318	98	4	4	1	4	4	1	179	199	61	55	59	18	62	68	21	133
2414	3807	99	31	44	1	9	10	-	2142	3459	90	282	368	10	30	34	1	*134
32	32	100	-	-	-	-	-	-	10	10	31	12	12	38	10	10	31	135
627	871	99	5	5	1	-	-	-	460	628	72	155	228	26	17	20	2	136
52	56	98	1	1	2	-	-	-	41	43	75	6	7	12	6	7	12	201
47	47	100	-	-	-	-	-	-	-	-	-	7	7	15	40	40	85	202
45	45	80	9	11	20	-	-	-	28	28	50	5	6	11	21	22	39	203
159	169	97	2	2	1	3	3	2	121	126	72	35	40	23	8	8	5	204
116	132	100	-	-	-	-	-	-	73	80	61	6	8	6	37	44	33	205
126	139	100	-	-	-	-	-	-	122	135	97	2	2	1	2	2	1	206
347	397	99	2	2	1	1	1	-	286	326	82	30	34	9	34	40	10	207
24202	31379	99	207	254	1	127	141	-	11537	16143	51	8476	10579	33	4523	5052	16	
																		231
																		232
11	11	85	1	2	15	-	-	-	-	-	-	-	-	-	12	13	100	001
82	93	99	1	1	1	-	-	-	-	-	-	51	60	64	32	34	36	002
25	25	93	1	1	4	1	1	4	-	-	-	5	5	19	22	22	81	003
5	9	100	-	-	-	-	-	-	-	-	-	3	7	78	2	2	22	004
35	36	97	1	1	3	-	-	-	-	-	-	11	11	30	25	26	70	005
47	56	98	1	1	2	-	-	-	-	-	-	42	51	89	6	6	11	006
216	260	100	-	-	-	-	-	-	195	233	90	13	18	7	8	9	3	007
34	42	100	-	-	-	-	-	-	-	-	-	2	10	24	32	32	76	008
105	122	100	-	-	-	-	-	-	-	-	-	57	69	57	48	53	43	009
103	116	98	2	2	2	-	-	-	104	117	99	1	1	1	-	-	-	010
21	21	95	1	1	5	-	-	-	-	-	-	7	7	32	15	15	68	011
15	15	94	-	-	-	1	1	6	-	-	-	2	2	13	14	14	88	012
249	274	94	11	14	5	2	3	1	10	10	3	111	132	45	141	149	51	013
104	123	99	-	-	-	1	1	1	1	1	1	61	76	61	43	47	38	014
97	115	99	-	-	-	1	1	1	-	-	-	43	57	49	55	59	51	015
47	49	92	1	1	2	3	3	6	45	47	89	1	1	2	5	5	9	016
11	13	72	4	5	28	-	-	-	-	-	-	1	1	6	14	17	94	017
1951	3320	99	19	24	1	5	6	-	1504	2651	79	397	615	18	74	84	3	018
398	483	95	17	17	3	5	7	1	346	411	81	62	82	16	12	14	3	019
35	37	95	-	-	-	2	2	5	-	-	-	16	18	46	21	21	54	020
17	17	94	1	1	6	-	-	-	-	-	-	7	7	39	11	11	61	021
3	3	38	5	5	63	-	-	-	-	-	-	7	7	88	1	1	13	022
4	4	57	1	2	29	1	1	14	-	-	-	2	3	43	4	4	57	023
60	68	100	-	-	-	-	-	-	44	51	75	12	13	19	4	4	6	024
23	23	100	-	-	-	-	-	-	-	-	-	1	1	4	22	22	96	025
44	49	100	-	-	-	-	-	-	-	-	-	22	27	55	22	22	45	026
285	378	99	-	-	-	2	2	1	205	247	65	48	92	24	34	41	11	027
93	147	98	2	3	2	-	-	-	8	11	7	84	135	90	3	4	3	028
28	28	100	-	-	-	-	-	-	-	-	-	9	9	32	19	19	68	029
99	104	98	-	-	-	2	2	2	33	34	32	43	44	42	25	28	26	030
17	17	100	-	-	-	-	-	-	-	-	-	2	2	12	15	15	88	031
10	10	100	-	-	-	-	-	-	-	-	-	2	2	20	8	8	80	032
121	127	98	3	3	2	-	-	-	2	3	2	27	31	24	95	96	74	033
-	-	-	13	13	54	11	11	46	-	-	-	2	2	8	22	22	92	034
6	6	100	-	-	-	-	-	-	-	-	-	3	3	50	3	3	50	035
11	11	79	2	2	14	1	1	7	-	-	-	10	10	71	4	4	29	036
220	241	99	2	2	1	-	-	-	159	172	71	49	56	23	14	15	6	037
17	18	95	-	-	-	1	1	5	-	-	-	3	4	21	15	15	79	038
131	171	99	-	-	-	2	2	1	124	164	95	3	3	2	6	6	3	039
79	86	95	5	5	5	-	-	-	5	5	5	25	30	33	54	56	62	040

REGIERUNGSBEZIRK TRIER

Schlüssel-Nr.	Gemeinde	Wohngebäude ohne Wochenend- und Ferienhäuser							Von den Gebäuden (Sp. 1 und 6) sind Gebäude mit Eigentumswohnungen		
		nach Art der Gebäude					errichtet . . .			Gebäude	darin Wohnungen
		Nichtlandwirtschaftliche Wohngebäude				Landwirtschaftliche Wohngebäude	bis 1900	1901 bis 1948	1949 oder später		
		mit einer Wohnung	mit zwei Wohnungen	mit drei oder mehr Wohnungen						bis 1900	1901 bis 1948
30	31	Gebäude	Wohnungen	34	35	36	37	38	39		

231 NOCH LKR. LANDKR. BERNKASTEL-WITTL.

127 WALLSCHEID	38	1	-	-	29	29	16	23	-	-
128 WEDERATH	13	4	1	3	39	32	7	18	-	-
130 WEIPERATH	31	5	3	9	32	45	14	12	-	-
131 WENIGERATH	25	2	-	-	26	23	15	15	-	-
132 WILLWERSCHIED	4	-	-	-	7	8	1	2	-	-
133 WINTRICH	127	11	1	5	157	182	37	77	1	3
*134 WITTLICH, STADT	1306	656	274	988	218	650	735	1069	4	14
135 WOLZBURG	24	-	-	-	8	15	8	9	-	-
136 ZELTINGEN-RACHTIG	258	114	17	57	243	362	160	110	-	-
201 BEUREN	13	3	-	-	37	29	16	8	-	-
202 BREIT	9	-	-	-	38	20	12	15	-	-
203 BUEDLICH	22	1	-	-	31	29	7	18	-	-
204 HEIDENBURG	68	4	1	4	91	73	48	43	-	-
205 IRMENACH	47	13	1	3	55	62	20	34	-	-
206 LOETZBEUREN	56	7	1	3	62	85	18	23	-	-
207 TRITTENHEIM	160	22	3	9	165	128	94	128	1	3
I N S G E S A M T	12387	3660	882	3138	7607	11648	5459	7429	38	114

232 LKR. LANDKR. BITBURG-PRUEM

001 AFFLER	-	1	-	-	11	6	5	1	-	-
002 ALSDORF	48	5	2	6	28	41	22	20	-	-
003 ALTSCHIED	6	-	-	-	21	19	7	1	-	-
004 AMELDINGEN A.D.OUR	-	-	1	5	4	4	1	-	-	-
005 AMELDINGEN B.NEUERBURG	15	-	-	-	21	20	9	7	-	-
006 AUW	39	7	1	3	1	13	15	20	-	-
007 BADEM	105	35	3	9	73	76	47	93	-	-
008 BAULER	7	-	2	10	25	13	8	13	-	-
009 BAUSTERT	37	12	1	3	55	51	24	30	-	-
010 BEILINGEN	51	8	2	6	44	63	23	19	-	-
011 BERKOTH	3	-	-	-	19	13	4	5	-	-
012 BERSCHIED	2	-	-	-	14	15	-	1	-	-
013 BETTINGEN	189	26	1	4	46	91	82	89	-	-
014 BICKENDORF	46	16	1	3	42	40	31	34	-	-
015 BIERSDORF	40	13	2	6	43	50	24	24	-	-
016 BIESDORF	13	-	1	3	37	34	6	11	1	3
017 BIRTLINGEN	7	1	-	-	7	13	-	2	-	-
018 BITBURG, STADT	1008	521	281	1112	165	400	431	1144	6	18
019 BOLLENDORF	333	56	12	42	19	159	68	193	-	-
020 BRECHT	9	1	-	-	27	26	3	8	-	-
021 BRIMINGEN	5	-	-	-	13	7	8	3	-	-
022 BURG	1	-	-	-	7	5	1	2	-	-
023 BURSCHEID	2	-	-	-	4	5	-	1	-	-
024 CAHLEM	29	3	1	3	27	31	12	17	-	-
025 CAUWELSHAUSEN	5	-	-	-	18	16	4	3	-	-
026 COCKENDORF	10	2	1	3	31	30	7	7	-	-
027 DUELDORF	167	43	11	51	66	155	38	94	-	-
028 ECHTERNACHERBRUECK	56	23	11	41	5	8	19	68	-	-
029 ECHTERSCHAUSEN	11	-	-	-	17	23	2	3	-	-
030 EHLENZ	37	3	-	-	61	54	31	16	-	-
031 EMMELBAUM	2	-	-	-	15	12	1	4	-	-
032 ENZEN	1	-	-	-	9	6	3	1	-	-
033 ERNZEN	60	4	1	3	59	68	26	30	-	-
034 ESSLINGEN	11	-	-	-	13	15	3	6	-	-
035 ETTELDORF	-	-	-	-	6	5	-	1	-	-
036 FEILSDORF	3	-	-	-	11	10	3	1	-	-
037 FERSCHWEILER	151	14	2	9	55	113	47	62	-	-
038 FISCHBACH-OBERRADEN	6	1	-	-	11	10	3	5	-	-
C39 FLIESSEM	41	31	2	6	59	65	27	41	-	-
040 GEICHLINGEN	32	1	2	7	49	59	7	18	-	-

REGIERUNGSBEZIRK TRIER

Gesamtwohnungsbestand am			Wohnungen ohne solche in Wochenend- und Ferienhäusern										Schlüssel-Nr.	
			insgesamt	darunter öffentlich gefördert		nach Baualter der Gebäude								
						bis 1900		1901 bis 1918		1919 bis 1948		1949 oder später		
25.9.1956	6.6.1961	25.10.1968	Zahl	% v. Sp. 43	Zahl	% v. Sp. 43	Zahl	% v. Sp. 43	Zahl	% v. Sp. 43	Zahl	% v. Sp. 43	Zahl	% v. Sp. 43
40	41	42	43	44	45	46	47	48	49	50	51	52	53	
														231
73	78	72	70	7	10	29	41	4	6	14	20	23	33	127
51	55	65	65	4	6	33	51	2	3	5	8	25	38	128
72	76	83	83	3	4	49	59	9	11	8	10	17	20	130
43	46	58	58	-	-	25	43	9	16	8	14	16	28	131
11	10	11	11	-	-	8	73	-	-	1	9	2	18	132
283	332	328	328	22	7	194	59	22	7	23	7	89	27	133
3026	3611	4083	4082	583	14	972	24	388	10	862	21	1860	46	*134
31	29	32	32	-	-	15	47	3	9	5	16	9	28	135
741	884	901	901	25	3	519	58	146	16	91	10	145	16	136
53	56	58	57	1	2	32	56	3	5	13	23	9	16	201
43	46	47	47	1	2	20	43	4	9	8	17	15	32	202
48	48	57	56	5	9	31	55	2	4	5	9	18	32	203
155	173	175	175	4	2	74	42	16	9	36	21	49	28	204
126	133	136	135	5	4	73	54	4	3	20	15	38	28	205
120	145	139	139	7	5	92	66	11	8	9	6	27	19	206
369	408	407	407	5	1	135	33	24	6	93	23	155	38	207
27281	30611	32695	32616	2379	7	14630	45	3065	9	4662	14	10259	31	
														232
13	13	13	13	-	-	7	54	2	15	3	23	1	8	001
87	89	95	95	6	6	47	49	9	9	17	18	22	23	002
30	34	28	27	-	-	19	70	2	7	5	19	1	4	003
10	8	9	9	-	-	4	44	-	-	5	56	-	-	004
37	38	39	39	-	-	20	51	7	18	5	13	7	18	005
60	58	58	58	2	3	19	33	2	3	15	26	22	38	006
170	218	262	262	12	5	83	32	24	9	31	12	124	47	007
40	42	42	42	-	-	13	31	-	-	16	38	13	31	008
88	106	123	123	2	2	54	44	10	8	20	16	39	32	009
102	115	118	118	5	4	65	55	4	3	23	19	26	22	010
21	21	22	22	2	9	13	59	-	-	4	18	5	23	011
16	16	16	16	-	-	15	94	-	-	-	-	1	6	012
247	273	301	301	6	2	97	32	38	13	56	19	110	37	013
94	105	124	124	17	14	43	35	16	13	20	16	45	36	014
98	102	116	116	5	4	55	47	8	7	21	18	32	28	015
47	47	53	53	-	-	34	64	-	-	6	11	13	25	016
19	16	18	18	-	-	16	89	-	-	-	-	2	11	017
2203	2969	3598	3598	461	13	522	15	230	6	531	15	2315	64	018
348	413	526	514	45	9	188	37	40	8	56	11	230	45	019
32	34	39	39	2	5	26	67	1	3	2	5	10	26	020
17	21	18	18	-	-	7	39	4	22	4	22	3	17	021
8	8	8	8	-	-	5	63	1	13	-	-	2	25	022
5	6	7	7	-	-	6	86	-	-	-	-	1	14	023
53	52	68	68	-	-	34	50	5	7	10	15	19	28	024
21	21	23	23	-	-	16	70	3	13	1	4	3	13	025
41	41	49	49	-	-	32	65	1	2	7	14	9	18	026
283	368	390	390	69	18	172	44	17	4	34	9	167	43	027
100	128	161	160	32	20	14	9	10	6	24	15	112	70	028
29	30	30	28	2	7	23	82	-	-	2	7	3	11	029
105	101	107	107	2	2	55	51	11	10	23	21	18	17	030
15	15	17	17	1	6	12	71	1	6	-	-	4	24	031
10	10	10	10	-	-	6	60	-	-	3	30	1	10	032
124	124	130	130	2	2	70	54	3	2	25	19	32	25	033
18	18	24	24	1	4	15	63	2	8	1	4	6	25	034
6	7	6	6	-	-	5	83	-	-	-	-	1	17	035
13	14	14	14	-	-	10	71	-	-	3	21	1	7	036
231	238	255	255	14	5	118	46	10	4	48	19	79	31	037
16	19	23	19	1	5	10	53	1	5	2	11	6	32	038
126	147	173	173	8	5	69	40	17	10	20	12	67	39	039
78	78	91	91	6	7	60	66	1	1	7	8	23	25	040

REGIERUNGSBEZIRK TRIER

Schlüssel-Nr.	Gemeinde	Wohnungen ohne solche in Wochenend- und Ferienhäusern														Räume 1) insgesamt	Gesamtwohnfläche in 1000 qm
		nach Zahl der Räume 1)															
		1		2		3		4		5		6 oder mehr					
		Zahl	% v. Sp. 43	Zahl	% v. Sp. 43	Zahl	% v. Sp. 43	Zahl	% v. Sp. 43	Zahl	% v. Sp. 43	Zahl	% v. Sp. 43				
54	55	56	57	58	59	60	61	62	63	64	65	66	67				

231 NOCH LKR. LANDKR. BERNKASTEL-WITTL.

127	WALLSCHEID	-	-	1	1	5	7	6	9	23	33	35	50	394	5,8
128	WEDERATH	-	-	1	2	6	9	6	9	14	22	38	58	363	6,0
130	WEIPERATH	-	-	3	4	17	20	19	23	17	20	27	33	390	5,6
131	WENIGERATH	-	-	4	7	6	10	2	3	16	28	30	52	317	5,2
132	WILLWERSCHIED	-	-	-	-	-	-	1	9	2	18	8	73	79	1,0
133	WINTRICH	-	-	11	3	21	6	61	19	92	28	143	44	1780	26,6
*134	WITTLICH, STADT	12	-	228	6	851	21	1157	28	761	19	1073	26	18877	315,4
135	WOLZBURG	-	-	1	3	-	-	7	22	15	47	9	28	163	2,4
136	ZELTINGEN-RACHTIG	3	-	70	8	165	18	190	21	222	25	251	28	4268	62,9
201	BEUREN	-	-	-	-	3	5	10	18	6	11	38	67	351	7,0
202	BREIT	-	-	-	-	1	2	12	26	17	36	17	36	244	3,7
203	BUEDLICH	-	-	1	2	4	7	13	23	10	18	28	50	302	5,1
204	HEIDENBURG	-	-	2	1	16	9	39	22	48	27	70	40	903	13,8
205	IRMENACF	-	-	2	1	15	11	22	16	21	16	75	56	766	13,4
206	LOETZBEUREN	-	-	-	-	12	9	23	17	28	20	76	55	788	14,7
207	TRITTENHEIM	2	-	15	4	55	14	75	18	91	22	169	42	2157	36,6
	I N S G E S A M T	85	-	1723	5	5059	16	7282	22	6957	21	11510	35	162996	2650,3

232 LKR. LANDKR. BITBURG-PRUEM

001	AFFLER	-	-	-	-	-	-	-	-	-	-	13	100	89	1,7
002	ALSDORF	-	-	2	2	8	8	9	9	22	23	54	57	572	9,7
003	ALTSCHIED	-	-	-	-	1	4	2	7	5	19	19	70	163	2,0
004	AMMELDINGEN A.D.OUR	-	-	-	-	-	-	5	56	-	-	4	44	54	0,9
005	AMMELDINGEN B.NEUERBURG	-	-	-	-	2	5	4	10	4	10	29	74	238	3,4
006	AUW	1	2	-	-	9	16	11	19	15	26	22	38	302	4,6
007	BACEM	-	-	4	2	34	13	50	19	51	19	123	47	1416	21,5
008	BAULER	-	-	2	5	2	5	13	31	7	17	18	43	230	3,1
009	BAUSTERT	-	-	4	3	11	9	22	18	24	20	62	50	686	10,7
010	BEILINGEN	-	-	2	2	8	7	18	15	35	30	55	47	646	8,0
011	BERKOTH	-	-	-	-	2	9	-	-	3	14	17	77	144	1,9
012	BERSCHIED	-	-	-	-	1	6	-	-	2	13	13	81	112	1,4
013	BETTINGEN	-	-	11	4	36	12	72	24	70	23	112	37	1543	25,4
014	BICKENDORF	-	-	6	5	18	15	19	15	28	23	53	43	669	10,7
015	BIERSDORF	-	-	3	3	8	7	29	25	22	19	54	47	622	10,5
016	BIESDORF	-	-	1	2	4	8	11	21	9	17	28	53	299	4,1
017	BIRTLINGEN	-	-	1	6	2	11	3	17	4	22	8	44	103	1,4
018	BITBURG, STADT	23	1	240	7	865	24	979	27	662	18	829	23	16029	276,7
019	BOLLENDORF	1	-	26	5	63	12	160	31	105	20	159	31	2544	41,1
020	BRECHT	-	-	1	3	1	3	3	8	6	15	28	72	244	4,3
021	BRIMINGEN	-	-	-	-	-	-	-	-	1	6	17	94	141	2,1
022	BURG	-	-	-	-	-	-	1	13	1	13	6	75	50	0,6
023	BURSCHIED	-	-	-	-	-	-	-	-	1	14	6	86	53	0,9
024	CAHLEM	1	1	6	9	12	18	12	18	9	13	28	41	333	4,8
025	CAUWELSHAUSEN	-	-	-	-	1	4	1	4	3	13	18	78	140	1,9
026	DOCKENDORF	-	-	1	2	4	8	4	8	4	8	36	73	320	5,6
027	DUDELDOEF	-	-	5	1	62	16	107	27	84	22	132	34	1967	32,5
028	ECHTERNACHERBRUECK	-	-	5	3	36	23	43	27	34	21	42	26	761	13,2
029	ECHTERSCHAUSEN	-	-	-	-	1	4	2	7	9	32	16	57	176	2,7
030	EHLLENZ	-	-	5	5	5	5	22	21	33	31	42	39	569	7,8
031	EMMELBAUM	-	-	1	6	1	6	2	12	7	41	6	35	88	1,3
032	ENZEN	-	-	-	-	-	-	1	10	-	-	9	90	75	1,0
033	ERNZEN	-	-	2	2	10	8	13	10	24	18	81	62	774	11,2
034	ESSLINGEN	-	-	1	4	1	4	1	4	1	4	20	83	175	2,6
035	ETTELDORF	-	-	-	-	-	-	-	-	1	17	5	83	42	0,7
036	FEILSDORF	-	-	-	-	-	-	1	7	2	14	11	79	95	1,4
037	FERSCHWEILER	-	-	8	3	14	5	44	17	58	23	131	51	1434	21,4
038	FISCHBACH-GBERRACEN	-	-	-	-	2	11	1	5	3	16	13	68	117	1,4
039	FLIESSEM	-	-	5	3	21	12	43	25	38	22	66	38	870	11,7
040	GETCHLINGEN	-	-	1	1	3	3	16	18	21	23	50	55	533	7,0

1) Nur Wohn- und Schlafräume mit 6 und mehr qm Fläche sowie alle Küchen und gewerbl. genutzten Räume in der Wohnung.

REGIERUNGSBEZIRK TRIER

Wohnungen ohne solche in Wochenend- und Ferienhäusern						Bewohnte Wohnungen ohne Zweit- und von Angehörigen ausländischer Streitkräfte gemietete Wohnungen								Schlüssel-Nr.
ausgestattet			beheizt durch			insgesamt			davon					
mit Bad und WC		ohne Bad, mit WC in der Wohnung	Sammelheizung	Einzel- oder Mehrraum-öfen für		Zahl	Räume l) je Person	Wohnfläche je Person in qm	Eigentümerwohnungen			Mietwohnungen		
mit	ohne			Ol, Gas, Strom	Holz, Kohle, Torf				Zahl	% v. Sp. 74	dar. öffentlich gefördert	Zahl	dar. öffentlich gefördert	
68	69	70	71	72	73	74	75	76	77	78	79	80	81	
														231
13	21	6	14	41	15	65	1,1	16,9	61	94	6	4	1	127
14	15	7	16	10	39	58	1,3	22,2	52	90	4	6	-	128
1	34	14	1	6	76	78	1,1	15,3	66	85	3	12	-	130
6	30	4	6	16	36	57	1,4	23,3	53	93	-	4	-	131
2	-	2	3	-	8	10	1,6	22,4	10	100	-	-	-	132
46	121	23	47	195	176	324	1,5	22,8	282	87	16	42	5	133
1042	1905	420	1129	1172	1781	3976	1,5	24,5	1996	50	278	1980	297	*134
4	5	3	6	2	24	32	1,1	16,2	32	100	-	-	-	135
95	407	160	104	345	452	874	1,4	21,2	627	72	21	247	3	136
14	13	1	17	13	27	56	1,4	28,5	47	84	1	9	-	201
1	10	5	2	2	43	46	1,0	15,8	45	98	1	1	-	202
6	27	3	6	4	46	54	1,3	21,9	47	87	5	7	-	203
19	83	24	20	67	88	170	1,3	19,9	153	90	-	17	4	204
23	52	4	27	48	60	125	1,5	26,7	101	81	5	24	-	205
22	63	6	23	65	51	124	1,4	26,4	109	88	7	15	-	206
86	154	38	91	196	120	389	1,5	25,5	340	87	4	49	1	207
6182	12980	3589	6773	7779	18064	31307	1,4	23,3	21899	70	1552	9408	774	
														232
-	1	-	-	1	12	11	1,3	26,0	11	100	-	-	-	001
11	54	6	11	37	47	87	1,4	24,7	75	86	5	12	1	002
-	7	2	-	1	26	27	1,2	15,5	26	96	-	1	-	003
1	7	-	1	-	8	5	1,1	20,7	4	80	-	1	-	004
8	7	7	9	6	24	38	1,2	17,7	35	92	-	3	-	005
17	34	4	17	11	30	56	1,2	19,0	40	71	2	16	-	006
32	164	25	33	90	139	223	1,3	18,9	198	89	9	25	-	007
2	25	2	2	9	31	38	1,3	17,5	29	76	-	9	-	008
30	56	11	32	22	69	110	1,4	21,5	98	89	2	12	-	009
10	68	29	14	33	71	110	1,4	17,6	96	87	3	14	1	010
2	9	2	3	4	15	21	1,1	14,4	21	100	2	-	-	011
4	3	2	4	-	12	16	1,3	16,7	16	100	-	-	-	012
18	129	26	21	77	203	292	1,2	19,7	247	85	5	45	1	013
29	57	13	32	26	66	111	1,4	22,8	94	85	13	17	4	014
10	73	6	10	19	87	112	1,2	20,8	93	83	1	19	4	015
9	19	10	10	3	40	51	1,2	16,8	47	92	-	4	-	016
5	7	2	5	5	8	16	1,6	22,5	11	69	-	5	-	017
1309	1694	284	1368	1340	890	2907	1,4	23,2	1558	54	224	1349	211	018
120	262	55	121	136	257	461	1,6	25,1	336	73	36	125	9	019
6	15	3	6	10	23	38	1,3	23,9	35	92	2	3	-	020
4	6	3	4	-	14	18	1,5	23,1	18	100	-	-	-	021
2	1	1	2	-	6	8	1,2	16,2	7	88	-	1	-	022
1	2	-	1	1	5	6	1,4	22,4	5	83	-	1	-	023
6	30	10	6	7	55	64	1,2	16,8	58	91	-	6	-	024
3	8	3	3	-	20	23	1,3	17,8	21	91	-	2	-	025
5	26	6	5	11	33	44	1,7	30,4	37	84	-	7	-	026
80	178	48	89	113	188	333	1,4	23,1	245	74	30	88	33	027
42	81	25	46	69	45	140	1,5	25,6	63	45	19	77	11	028
1	11	2	1	4	23	27	1,3	20,7	26	96	1	1	1	029
4	44	8	4	12	91	105	1,2	16,9	100	95	2	5	-	030
1	3	1	4	4	9	17	1,0	15,5	17	100	1	-	-	031
-	4	1	-	-	10	10	1,5	21,2	10	100	-	-	-	032
11	43	18	13	40	77	127	1,4	19,7	115	91	2	12	-	033
3	5	-	4	4	16	23	1,6	24,6	20	87	1	3	-	034
2	-	1	2	-	4	6	1,3	23,2	5	83	-	1	-	035
2	3	2	2	2	10	12	1,3	21,0	12	100	-	-	-	036
18	132	36	21	42	192	250	1,4	21,2	223	89	11	27	2	037
4	2	2	5	2	12	17	1,4	17,1	16	94	1	1	-	038
34	82	21	35	53	85	133	1,2	16,3	121	91	7	12	-	039
8	38	16	9	10	72	86	1,4	18,2	77	90	6	9	-	040

REGIERUNGSBEZIRK TRIER

Schlüssel-Nr.	Gemeinde	Bewohnte Mietwohnungen 1) mit Mietangaben in Wohngebäuden						Zweitwohnungen		Wohngelegenheiten 2)			
		insgesamt		in Gebäuden, die errichtet wurden				insgesamt	dar. in Wochenend- und Ferienhäusern mit 50 und mehr qm	insgesamt	und zwar		
		Zahl	Miete DM je qm	bis 1948		1949 oder später					mit Bad, WC in der Wohngelegenheit	in Wohngebäuden	
				Wohnungen	Miete DM je qm	Wohnungen	Miete DM je qm					insgesamt	bis 1948 errichtet
82	83	84	85	86	87	88	89	90	91	92	93		

231 NOCH LKR. LANDKR. BERNKASTEL-WITTL.

127	WALLSCHEID	3	2	4	3	2	2
128	WEDERATH	2	-	-	-	-	-
130	WEIPERATH	1	-	-	-	-	-
131	WENIGERATH	-	-	-	-	-	-
132	WILLWERSCHIED	-	-	-	-	-	-
133	WINTRICH	24	1,79	15	1,96	.	.	2	-	-	-	-	-
*134	WITTLICH, STADT	1519	2,09	728	1,79	791	2,33	18	1	95	22	57	38
135	WOLZBURG	-	-	-	-	-	-
136	ZELTINGEN-RACHTIG	112	1,48	93	1,41	19	1,78	5	-	11	1	5	5
201	BEUREN	1	1	-	-	-	-
202	BREIT	-	-	-	-	-	-
203	BUEDLICH	2	1	-	-	-	-
204	HEIDENBURG	1	-	4	1	3	3
205	IRMENACH	16	1,17	14	1,20	.	.	2	1	2	-	1	1
206	LCETZBEUREN	-	-	1	1	-	-
207	TRITTENHEIM	33	1,68	23	1,68	10	1,67	4	-	1	-	1	-
I N S G E S A M T		6077	1,75	3838	1,53	2239	2,08	353	79	611	156	373	280

232 LKR. LANDKR. BITBURG-PRUEM

001	AFFLER	2	-	-	-	-	-
002	ALSDORF	-	-	1	-	1	1
003	ALTSCHIED	1	1	3	1	-	-
004	AMMELDINGEN A.O.DUR	-	-	-	-	-	-
005	AMMELDINGEN B.NEUERBURG	-	-	1	1	-	-
006	AUH	2	-	-	-	-	-
007	BADEM	14	1,61	-	-	4	4	4	-
008	BAULER	-	-	-	-	-	-
009	BAUSTERT	-	-	2	1	2	-
010	BEILINGEN	-	-	3	-	3	3
011	BERKOTH	1	-	1	-	-	-
012	BERSCHIED	-	-	-	-	-	-
013	BETTINGEN	18	1,30	13	1,03	.	.	1	-	2	-	-	-
014	BICKENDORF	10	1,75	2	-	4	-	3	2
015	BIERSDORF	15	1,44	-	-	1	-	-	-
016	BIESDORF	1	-	1	1	-	-
017	BIRTLINGEN	-	-	-	-	-	-
018	BITBURG, STADT	1018	2,22	325	2,01	693	2,32	29	-	156	81	104	33
019	BOLLENDORF	78	1,87	43	1,63	35	2,13	26	12	12	7	4	1
020	BRECHT	1	-	-	-	-	-
021	BRIMINGEN	-	-	-	-	-	-
022	BURG	-	-	-	-	-	-
023	BURSCHEID	1	-	1	1	-	-
024	CAHLEM	1	-	1	-	-	-
025	DAUWELSHAUSEN	-	-	-	-	-	-
026	DÖCKENDORF	-	-	-	-	-	-
027	DUDELDORF	70	1,62	20	1,69	50	1,58	4	-	4	2	2	2
028	ECHTERNACHERBRUECK	44	2,21	18	1,74	26	2,51	9	1	7	1	2	-
029	ECHTERSCHAUSEN	2	2	-	-	-	-
030	ELENZ	2	-	5	2	1	-
031	EMMELBAUM	-	-	1	-	-	-
032	ENZEN	-	-	-	-	-	-
033	ERNZEN	2	-	1	1	-	-
034	ESSLINGEN	-	-	-	-	-	-
035	ETTELDORF	-	-	-	-	-	-
036	FEILSDORF	-	-	-	-	-	-
037	FERSCHWEILER	17	1,48	13	1,16	.	.	-	-	5	-	3	3
038	FISCHBACH-OBERRADEN	5	4	2	-	-	-
039	FLIESSEM	1	-	-	-	-	-
040	GEICHLINGEN	-	-	-	-	-	-

1) Ohne Dienst-, Werkwohnungen, ohne Wohnungen von Anteilern und sonstigen Wohnungsnutzern sowie ohne Zweitwohnungen und ohne Wohnungen, die von Angehörigen auslän- Wohnparteien in Zweitwohnungen bzw. Zweitwohngelegenheiten.

REGIERUNGSBEZIRK TRIER

Wohnparteien 3) in Wohnungen und Wohngelegenheiten		Einpersonenvohnparteien		Mehrpersonenvohnparteien		Eigentümer		Mieter		Untermieter		Wohnparteien 3) in Wohnungen		Schlüssel-Nr.
insgesamt	Personen	insgesamt	dar. allein wohnend	insgesamt	Personen	insgesamt	Personen	insgesamt	Personen	insgesamt	dar. Einpersonenvohnparteien	insgesamt	Personen	
94	95	96	97	98	99	100	101	102	103	104	105	106	107	
														231
65	328	5	5	60	323	61	320	4	8	-	-	65	328	127
58	247	2	2	56	245	52	227	6	20	-	-	58	247	128
78	348	3	3	75	345	66	305	12	43	-	-	78	348	130
57	222	2	2	55	220	53	211	4	11	-	-	57	222	131
10	44	1	1	9	43	10	44	-	-	-	-	10	44	132
324	1156	30	30	294	1126	282	1015	42	141	-	-	324	1156	133
4143	12747	746	648	3397	12001	2010	6898	2043	5754	90	86	4062	12598	*134
32	152	1	1	31	151	32	152	-	-	-	-	32	152	135
884	2895	161	159	723	2734	631	2241	251	652	2	2	876	2882	136
56	244	3	3	53	241	47	213	9	31	-	-	56	244	201
46	231	1	1	45	230	45	228	1	3	-	-	46	231	202
54	231	6	6	48	225	47	214	7	17	-	-	54	231	203
175	692	12	12	163	680	154	630	20	59	1	-	171	679	204
127	483	13	13	114	470	102	397	25	86	-	-	125	481	205
125	517	14	14	111	503	110	480	15	37	-	-	124	515	206
390	1396	29	29	361	1367	340	1230	50	166	-	-	389	1393	207
32086	110568	4605	4295	27481	105963	22028	82485	9715	27587	343	260	31645	109649	
														232
11	58	-	-	11	58	11	58	-	-	-	-	11	58	001
91	367	7	6	84	360	75	314	13	44	3	1	90	366	002
29	135	3	3	26	132	28	131	1	4	-	-	27	132	003
5	35	-	-	5	35	4	29	1	6	-	-	5	35	004
38	193	-	-	38	193	35	186	3	7	-	-	38	193	005
56	230	1	1	55	229	40	178	16	52	-	-	56	230	006
227	967	11	10	216	956	199	878	27	88	1	1	224	959	007
38	166	2	2	36	164	29	132	9	34	-	-	38	166	008
111	454	10	10	101	444	98	418	13	36	-	-	110	453	009
113	433	13	13	100	420	98	392	15	41	-	-	110	430	010
22	132	1	1	21	131	22	132	-	-	-	-	21	131	011
16	87	2	2	14	85	16	87	-	-	-	-	16	87	012
294	1264	17	17	277	1247	248	1077	45	185	1	-	293	1262	013
115	438	9	8	106	429	94	371	20	66	1	1	112	434	014
113	491	5	5	108	486	94	431	19	60	-	-	112	490	015
51	238	2	2	49	236	47	222	4	16	-	-	51	238	016
16	60	1	1	15	59	11	48	5	12	-	-	16	60	017
3116	10155	475	376	2641	9680	1599	5786	1427	4261	90	79	2994	9842	018
468	1471	62	60	406	1409	337	1103	130	367	1	1	462	1444	019
38	177	3	3	35	174	35	169	3	8	-	-	38	177	020
18	93	-	-	18	93	18	93	-	-	-	-	18	93	021
8	41	-	-	8	41	7	36	1	5	-	-	8	41	022
7	32	1	1	6	31	6	29	1	3	-	-	6	31	023
65	283	7	7	58	276	59	258	6	25	-	-	64	275	024
23	109	1	1	22	108	21	98	2	11	-	-	23	109	025
44	175	3	3	41	172	37	151	7	24	-	-	44	175	026
338	1236	35	34	303	1201	245	918	91	313	2	1	335	1226	027
150	471	21	16	129	450	64	237	80	226	6	4	146	463	028
27	131	3	3	24	128	26	129	1	2	-	-	27	131	029
108	465	7	7	101	458	103	449	5	16	-	-	105	455	030
18	89	1	1	17	88	18	89	-	-	-	-	17	87	031
10	51	-	-	10	51	10	51	-	-	-	-	10	51	032
127	558	9	9	118	549	115	512	12	46	-	-	127	558	033
23	103	1	1	22	102	20	97	3	6	-	-	23	103	034
6	33	-	-	6	33	5	25	1	8	-	-	6	33	035
12	61	-	-	12	61	12	61	-	-	-	-	12	61	036
255	1000	19	19	236	981	225	913	30	87	-	-	250	995	037
19	75	3	1	16	72	16	72	1	1	2	2	19	75	038
133	577	2	2	131	575	121	541	12	36	-	-	133	577	039
86	371	5	5	81	366	77	340	9	31	-	-	86	371	040

discher Streitkräfte privatrechtlich gemietet sind. - 2) Einschl. solcher in Wochenend- und Ferienhäusern. - 3) Ohne Wohnparteien von Angehörigen ausländischer Streitkräfte und ohne

REGIERUNGSBEZIRK TRIER

Schlüssel-Nr.	Gemeinde	Wohngebäude ohne Wochenend- und Ferienhäuser			Wochenend- und Ferienhäuser		Sonstige Gebäude mit Wohnungen			Unterkünfte		
		Gebäude	Wohnungen		mit 50 oder mehr qm Wohnfläche	unter 50 qm Wohnfläche	Gebäude	Wohnungen		Unterkünfte	Wohngelegenheiten	
			insgesamt	darin Personen				insgesamt	darin Personen		insgesamt	darin Personen
1	2	3	4	5	6	7	8	9	10	11		

232 NOCH LKR. LANDKR. BITBURG-PRUEM

041 GEMUEND	27	33	112	1	-	-	-	-	-	-	-	-
042 GENTINGEN	18	21	81	-	-	1	2	5	1	1	4	-
043 GINDORF	109	128	452	-	-	-	-	-	-	-	-	-
044 GONDORF	59	70	286	-	-	-	-	-	1	1	-	-
045 HALSDORF	28	30	136	-	-	-	-	-	-	-	-	-
046 HAMM	12	12	53	-	-	-	-	-	-	-	-	-
047 HEILBACH	34	34	167	-	-	-	-	-	-	-	-	-
048 HEILENBACH	27	27	125	-	-	-	-	-	-	-	-	-
049 HERBSTMUEHLE	12	13	46	-	-	-	-	-	-	-	-	-
050 HERFORST	191	229	793	-	-	1	-	-	1	1	4	-
051 HERMESDRF	76	81	346	-	-	-	-	-	-	-	-	-
052 HISEL	6	7	38	-	-	-	-	-	-	-	-	-
053 HOLSTHUM	126	138	523	-	2	3	3	17	-	-	-	-
054 HOMMERDINGEN	23	23	96	-	-	-	-	-	-	-	-	-
055 HOSTEN	47	53	202	-	-	-	-	-	-	-	-	-
056 HUETTEN	14	14	80	-	-	-	-	-	-	-	-	-
057 HUETTERSCHIED	51	57	240	-	-	-	-	-	-	-	-	-
058 HUETTINGEN A.D.KYLL	100	109	364	-	-	1	1	3	-	-	-	-
059 HUETTINGEN BEI LAHR	42	44	176	-	-	-	-	-	-	-	-	-
060 IDENHEIM	92	101	417	-	-	-	-	-	-	-	-	-
061 IDESHEIM	84	88	438	-	-	-	-	-	1	1	2	-
062 INGENDORF	41	42	198	-	-	-	-	-	-	-	-	-
063 IRREL	252	318	1079	-	-	6	7	21	2	2	5	-
064 KARLSHAUSEN	89	99	412	-	-	-	-	-	-	-	-	-
065 KASCHENBACH	11	11	72	-	-	-	-	-	-	-	-	-
066 KEPPESHAUSEN	5	6	18	-	1	-	-	-	2	2	7	-
067 KOERPERICH	215	263	1030	-	-	4	6	25	-	-	-	-
068 KOXHAUSEN	30	31	144	-	-	1	1	4	1	1	-	-
069 KRUCHTEN	106	111	444	-	2	-	-	-	1	1	3	-
070 KYLLBURG,STADT	254	352	1047	-	-	15	24	68	1	1	4	-
071 KYLLBURGWEILER	32	35	181	-	-	-	-	-	-	-	-	-
072 LAHR	65	67	274	-	-	-	-	-	-	-	-	-
073 LEIMBACH	22	22	110	-	-	-	-	-	-	-	-	-
074 LIESSEM	15	15	75	-	-	-	-	-	-	-	-	-
075 MALBERG	244	291	997	-	-	5	7	20	-	-	-	-
076 MALBERGWEICH	92	98	393	-	-	-	-	-	-	-	-	-
077 MECKEL	67	74	335	1	-	-	-	-	-	-	-	-
078 MENNINGEN	39	42	163	-	3	-	-	-	1	1	1	-
079 MESSERICH	80	92	408	-	-	3	4	15	1	1	4	-
080 METTENDORF	259	301	1114	1	1	3	5	17	1	1	2	-
081 METTERICH	97	121	454	-	-	-	-	-	-	-	-	-
082 MINDEN	52	65	248	1	1	-	-	-	1	1	6	-
083 MUELBACH	28	29	120	-	-	-	-	-	-	-	-	-
084 MUXERBATH	17	17	90	-	-	-	-	-	-	-	-	-
085 NASINGEN	15	15	67	-	-	-	-	-	-	-	-	-
086 NATTENHEIM	96	113	445	-	-	-	-	-	-	-	-	-
087 NEIDENBACH	197	245	861	1	2	1	2	7	-	-	-	-
088 NEUERBURG,STADT	338	441	1401	3	7	37	47	166	2	2	4	-
089 NIEDERGECKLER	20	20	91	-	-	-	-	-	-	-	-	-
090 NIEDERRADEN	16	16	88	-	-	-	-	-	-	-	-	-
091 NIEDERSTEDEN	46	47	203	-	-	-	-	-	-	-	-	-
092 NIEDERWEILER	23	24	122	-	-	-	-	-	-	-	-	-
093 NIEDERWEIS	55	59	286	-	-	2	2	4	-	-	-	-
094 NIEHL	16	16	82	-	-	-	-	-	-	-	-	-
095 NUSBAUM	121	127	550	-	-	-	-	-	1	1	3	-
096 OBERGECKLER	48	48	215	-	-	-	-	-	-	-	-	-
097 OBERSTEDEN	19	19	92	-	-	-	-	-	-	-	-	-
098 OBERWEILEP	34	37	165	-	-	-	-	-	-	-	-	-
099 OBERWEIS	134	160	588	-	-	2	3	12	-	-	-	-
100 OLSDORF	29	29	139	-	-	-	-	-	1	1	1	-
101 ORSFELD	45	46	205	-	-	-	-	-	-	-	-	-
102 OUTSCHEID	108	113	519	1	-	-	-	-	-	-	-	-
103 PEFFINGEN	49	51	255	-	-	-	-	-	-	-	-	-
104 PHILIPPSHEIM	38	39	136	-	-	2	2	5	-	-	-	-
105 PICKLIESSEM	97	110	429	-	-	-	-	-	-	-	-	-

1) Anschluß nur für Schmutzwasser, Fäkalienabfuhr, Ableitung ohne Kläranlage in Gräben oder Bach oder keine Fäkalienabfuhr oder -ableitung.

Wohngebäude ohne Wochenend- und Ferienhäuser																		Schlüssel-Nr.
nach Art der Wasserversorgung									nach Art der Fäkalien- und Schmutzwasserbeseitigung									
Anschluß an Wassernetz			Eigene Wasserversorgungsanlage			Sonstige oder keine Wasserversorgung im Gebäude			Anschluß an Kanalisation für Fäkalien mit oder ohne Schmutzwasser			Hauskläranlage			Sonstige Fäkalien- und Schmutzwasserbeseitigung 1)			
Gebäude	Wohnungen		Gebäude	Wohnungen		Gebäude	Wohnungen		Gebäude	Wohnungen		Gebäude	Wohnungen		Gebäude	Wohnungen		
	Zahl	% v. Sp. 2		Zahl	% v. Sp. 2		Zahl	% v. Sp. 2		Zahl	% v. Sp. 2		Zahl	% v. Sp. 2		Zahl	% v. Sp. 2	Zahl
12	13	14	15	16	17	18	19	20	21	22	23	24	25	26	27	28	29	
26	32	97	1	1	3	-	-	-	1	1	3	13	19	58	13	13	39	041
16	16	76	1	4	19	1	1	5	-	-	-	16	19	90	2	2	10	042
108	127	99	-	-	-	1	1	1	-	-	-	49	62	48	60	66	52	043
59	70	100	-	-	-	-	-	-	55	65	93	3	4	6	1	1	1	044
27	29	97	1	1	3	-	-	-	-	-	-	12	14	47	16	16	53	045
11	11	92	-	-	-	1	1	8	-	-	-	10	10	83	2	2	17	046
24	24	71	7	7	21	3	3	9	-	-	-	9	9	26	25	25	74	047
25	25	93	1	1	4	1	1	4	7	7	26	4	4	15	16	16	59	048
12	13	100	-	-	-	-	-	-	-	-	-	2	2	15	10	11	85	049
191	229	100	-	-	-	-	-	-	183	219	96	5	7	3	3	3	1	050
74	79	98	-	-	-	2	2	2	-	-	-	32	37	46	44	44	54	051
6	7	100	-	-	-	-	-	-	-	-	-	-	-	-	6	7	100	052
123	121	95	1	1	1	2	6	4	-	-	-	102	114	83	24	24	17	053
22	22	96	-	-	-	1	1	4	-	-	-	23	23	100	-	-	-	054
47	53	100	-	-	-	-	-	-	45	51	96	-	-	-	2	2	4	055
14	14	100	-	-	-	-	-	-	-	-	-	4	4	29	10	10	71	056
50	56	98	1	1	2	-	-	-	-	-	-	34	40	70	17	17	30	057
98	107	98	-	-	-	2	2	2	2	2	2	65	73	67	33	34	31	058
41	43	98	-	-	-	1	1	2	-	-	-	5	5	11	37	39	89	059
92	101	100	-	-	-	-	-	-	88	96	95	4	5	5	-	-	-	060
83	87	99	1	1	1	-	-	-	47	50	57	10	10	11	27	28	32	061
41	42	100	-	-	-	-	-	-	-	-	-	15	16	38	26	26	62	062
252	318	100	-	-	-	-	-	-	230	292	92	18	21	7	4	5	2	063
82	92	93	5	5	5	2	2	2	35	37	37	22	29	29	32	33	33	064
10	10	91	1	1	9	-	-	-	-	-	-	10	10	91	1	1	9	065
5	6	100	-	-	-	-	-	-	-	-	-	4	5	83	1	1	17	066
211	259	98	2	2	1	2	2	1	16	16	6	147	194	74	52	53	20	067
30	31	100	-	-	-	-	-	-	-	-	-	13	13	42	17	18	58	068
105	110	99	-	-	-	1	1	1	96	101	91	7	7	6	3	3	3	069
254	352	100	-	-	-	-	-	-	105	133	38	131	200	57	18	19	5	070
32	35	100	-	-	-	-	-	-	-	-	-	8	8	23	24	27	77	071
65	67	100	-	-	-	-	-	-	-	-	-	41	42	63	24	25	37	072
20	20	91	2	2	9	-	-	-	-	-	-	1	1	5	21	21	95	073
14	14	93	1	1	7	-	-	-	2	2	13	7	7	47	6	6	40	074
244	291	100	-	-	-	-	-	-	65	77	26	152	184	63	27	30	10	075
92	98	100	-	-	-	-	-	-	40	43	44	31	33	34	21	22	22	076
64	71	96	-	-	-	3	3	4	63	70	95	2	2	3	2	2	3	077
3	4	10	27	29	69	9	9	21	9	10	24	16	18	43	14	14	33	078
79	91	99	-	-	-	1	1	1	1	1	1	65	75	82	14	16	17	079
250	291	97	5	6	2	4	4	1	175	205	68	51	62	21	33	34	11	080
95	118	98	1	2	2	1	1	1	13	15	12	47	64	53	37	42	35	081
51	64	98	-	-	-	1	1	2	12	13	20	20	30	46	20	22	34	082
23	24	83	5	5	17	-	-	-	-	-	-	8	8	28	20	21	72	083
15	15	88	2	2	12	-	-	-	-	-	-	5	5	29	12	12	71	084
15	15	100	-	-	-	-	-	-	-	-	-	2	2	13	13	13	87	085
96	113	100	-	-	-	-	-	-	-	-	-	28	41	36	68	72	64	086
197	245	100	-	-	-	-	-	-	-	-	-	183	226	92	14	19	8	087
330	432	98	6	7	2	2	2	-	301	398	90	22	27	6	15	16	4	088
19	19	95	1	1	5	-	-	-	-	-	-	12	12	60	8	8	40	089
1	1	6	11	11	69	4	4	25	-	-	-	3	3	19	13	13	81	090
32	33	70	12	12	26	2	2	4	1	1	2	15	15	32	30	31	66	091
23	24	100	-	-	-	-	-	-	-	-	-	10	11	46	13	13	54	092
51	55	93	4	4	7	-	-	-	32	35	59	12	13	22	11	11	19	093
16	16	100	-	-	-	-	-	-	-	-	-	9	9	56	7	7	44	094
121	127	100	-	-	-	-	-	-	1	1	1	87	91	72	33	35	28	095
48	48	100	-	-	-	-	-	-	-	-	-	15	15	31	33	33	69	096
19	19	100	-	-	-	-	-	-	-	-	-	2	2	11	17	17	89	097
34	37	100	-	-	-	-	-	-	-	-	-	14	17	46	20	20	54	098
127	150	94	4	6	4	3	4	3	5	9	6	76	95	59	53	56	35	099
24	24	83	3	3	10	2	2	7	-	-	-	3	3	10	26	26	90	100
45	46	100	-	-	-	-	-	-	17	17	37	28	29	63	-	-	-	101
99	104	92	8	8	7	1	1	1	3	3	3	54	59	52	51	51	45	102
48	50	98	1	1	2	-	-	-	-	-	-	14	14	27	35	37	73	103
38	39	100	-	-	-	-	-	-	1	1	3	23	24	62	14	14	36	104
96	109	99	1	1	1	-	-	-	5	5	5	31	40	36	61	65	59	105

232

REGIERUNGSBEZIRK TRIER

Schlüssel-Nr.	Gemeinde	Wohngebäude ohne Wochenend- und Ferienhäuser							Von den Gebäuden (Sp. 1 und 6) sind Gebäude mit Eigentumswohnungen		
		nach Art der Gebäude					errichtet . . .			Gebäude	darin Wohnungen
		Nichtlandwirtschaftliche Wohngebäude				Landwirtschaftliche Wohngebäude	bis 1900	1901 bis 1948	1949 oder später		
		mit einer Wohnung	mit zwei Wohnungen	mit drei oder mehr Wohnungen						34	
30	31			Gebäude	Wohnungen	35	36	37	38		39
041	GEMUEND	13	-	2	8	12	18	3	6	-	-
042	GENTINGEN	3	-	1	4	14	17	-	1	-	-
043	GINDORF	47	13	1	3	48	66	14	29	-	-
044	GONDORF	27	9	-	-	23	27	8	24	-	-
045	HALSDORF	9	1	-	-	18	14	7	7	-	-
046	HAMM	6	-	-	-	6	12	-	-	-	-
047	HEILBACH	10	-	-	-	24	19	4	11	-	-
048	HEILENBACH	2	-	-	-	25	17	5	5	-	-
049	HERBSTMUEHLE	4	-	-	-	8	7	2	3	-	-
050	HERFORST	123	36	-	-	32	115	20	56	-	-
051	HERMESDORF	32	4	-	-	40	25	25	26	-	-
052	HISEL	1	1	-	-	4	5	1	-	-	-
053	HOLSTHUM	60	8	1	5	57	73	23	30	-	-
054	HOMMERCINGEN	5	-	-	-	18	10	7	6	-	-
055	HOSTEN	25	6	-	-	16	28	11	8	-	-
056	HUETTEN	1	-	-	-	13	12	1	1	-	-
057	HUETTERSCHIED	19	1	1	6	30	27	10	14	-	-
058	HUETTINGEN A.D. KYLL	70	8	-	-	22	48	25	27	-	-
059	HUETTINGEN BEI LAHR	4	2	-	-	36	30	9	3	-	-
060	IDENHEIM	43	5	-	-	44	52	16	24	-	-
061	IDESHEIM	36	1	1	3	46	39	26	19	-	-
062	INGENDORF	14	1	-	-	26	25	9	7	-	-
063	IRREL	169	48	7	21	28	73	71	108	-	-
064	KARLSHAUSEN	32	5	2	6	50	41	33	15	-	-
065	KASCHENBACH	-	-	-	-	11	9	-	2	-	-
066	KEPPESHAUSEN	1	1	-	-	3	1	2	2	-	-
067	KOERPERICH	95	21	7	26	92	107	46	62	-	-
068	KOXHAUSEN	10	1	-	-	19	11	10	9	-	-
069	KRUCHTEN	50	2	1	3	53	57	22	27	-	-
070	KYLLBURG, STADT	180	49	17	66	8	130	48	76	1	4
071	KYLLBURGWEILER	9	-	1	3	22	23	5	4	-	-
072	LAHR	26	1	-	-	38	41	7	17	-	-
073	LEIMBACH	6	-	-	-	16	17	4	1	-	-
074	LIESSEM	3	-	-	-	12	7	3	5	-	-
075	MALBERG	185	40	2	6	17	121	61	62	-	-
076	MALBERGWEICH	35	6	-	-	51	52	21	19	-	-
077	MECKEL	21	4	1	3	41	43	9	15	-	-
078	MENNINGEN	26	2	-	-	11	20	8	11	-	-
079	MESSERICH	45	11	-	-	24	27	15	38	-	-
080	METTENDORF	134	24	5	16	96	130	59	70	-	-
081	METTERICH	29	18	1	3	49	56	7	34	1	3
082	MINDEN	17	4	3	10	28	33	6	13	-	-
083	MUELBACH	12	-	-	-	16	15	2	11	-	-
084	MUXERATH	3	-	-	-	14	13	1	3	-	-
085	NASINGEN	3	-	-	-	12	10	3	2	-	-
086	NATTENHEIM	26	16	-	-	54	54	14	28	-	-
087	NEIDENBACH	117	27	8	27	45	68	63	66	1	3
088	NEUERBURG, STADT	247	57	19	64	15	206	38	94	-	-
089	NIEDERGECKLER	14	-	-	-	6	11	5	4	-	-
090	NIEDERRADEN	7	-	-	-	9	11	3	2	-	-
091	NIEDERSTEDEN	20	1	-	-	25	24	4	18	-	-
092	NIEDERWEILER	5	1	-	-	17	11	7	5	-	-
093	NIEDERWEIS	19	4	-	-	32	33	9	13	-	-
094	NIEHL	3	-	-	-	13	9	7	-	-	-
095	NUSBAUM	46	5	-	-	70	59	23	39	-	-
096	OBERGECKLER	17	-	-	-	31	33	9	6	-	-
097	OBERSTEDEN	2	-	-	-	17	17	1	1	-	-
098	OBERWEILER	12	-	1	4	21	14	13	7	-	-
099	OBERWEIS	68	16	3	9	47	60	32	42	-	-
100	CLSDORF	8	-	-	-	21	14	9	6	-	-
101	ORSFELD	17	1	-	-	27	28	5	12	-	-
102	OUTSCHEID	52	5	-	-	51	52	27	29	-	-
103	PEFFINGEN	23	2	-	-	24	26	12	11	-	-
104	PHILIPPSHEIM	27	1	-	-	10	21	9	8	-	-
105	PICKLIESSEM	42	9	1	3	45	58	12	27	-	-

REGIERUNGSBEZIRK TRIER

Gesamtwohnungsbestand am			Wohnungen ohne solche in Wochenend- und Ferienhäusern										Schlüssel-Nr.	
			insgesamt	darunter öffentlich gefördert		nach Baualter der Gebäude								
				Zahl	% v. Sp. 43	bis 1900		1901 bis 1918		1919 bis 1948		1949 oder später		
25. 9. 1956	6. 6. 1961	25. 10. 1968			Zahl	% v. Sp. 43	Zahl	% v. Sp. 43	Zahl	% v. Sp. 43	Zahl	% v. Sp. 43	Zahl	% v. Sp. 43
40	41	42	43	44	45	46	47	48	49	50	51	52	53	
29	32	34	33	-	-	20	61	-	-	7	21	6	18	041
21	23	23	23	1	4	17	74	-	-	2	9	4	17	042
90	117	128	128	10	8	73	57	2	2	14	11	39	30	043
55	60	70	70	20	29	32	46	3	4	5	7	30	43	044
26	30	30	30	-	-	15	50	3	10	5	17	7	23	045
13	13	12	12	-	-	12	100	-	-	-	-	-	-	046
31	33	34	34	-	-	19	56	2	6	2	6	11	32	047
32	28	27	27	-	-	17	63	3	11	2	7	5	19	048
11	12	13	13	1	8	7	54	-	-	2	15	4	31	049
178	197	229	229	5	2	125	55	12	5	11	5	81	35	050
63	77	81	81	2	2	25	31	6	7	20	25	30	37	051
6	6	7	7	-	-	6	86	-	-	1	14	-	-	052
127	131	141	141	3	2	78	55	12	9	14	10	37	26	053
23	22	23	23	-	-	10	43	3	13	4	17	6	26	054
46	50	53	53	3	6	30	57	8	15	5	9	10	19	055
17	16	14	14	-	-	12	86	-	-	1	7	1	7	056
45	53	57	57	-	-	32	56	4	7	7	12	14	25	057
83	109	110	110	5	5	50	45	12	11	16	15	32	29	058
39	41	44	44	1	2	30	68	2	5	9	20	3	7	059
84	93	101	101	1	1	54	53	7	7	10	10	30	30	060
79	87	88	88	5	6	41	47	12	14	14	16	21	24	061
37	42	42	42	1	2	25	60	4	10	5	12	8	19	062
239	278	325	325	22	7	83	26	16	5	77	24	149	46	063
87	89	99	99	2	2	42	42	10	10	26	26	21	21	064
11	10	11	11	1	9	9	82	-	-	-	-	2	18	065
8	6	6	6	-	-	1	17	2	33	-	-	3	50	066
236	269	269	269	6	2	124	46	11	4	57	21	77	29	067
29	30	32	32	-	-	12	38	2	6	9	28	9	28	068
96	106	111	111	6	5	60	54	7	6	15	14	29	26	069
351	385	376	376	49	13	172	46	48	13	28	7	128	34	070
31	34	35	35	-	-	26	74	-	-	5	14	4	11	071
66	66	67	67	4	6	42	63	1	1	6	9	18	27	072
21	21	22	22	-	-	17	77	1	5	3	14	1	5	073
17	18	15	15	1	7	7	47	1	7	2	13	5	33	074
255	280	298	298	20	7	142	48	29	10	50	17	77	26	075
98	102	98	98	9	9	52	53	8	8	16	16	22	22	076
59	65	75	74	-	-	45	61	4	5	6	8	19	26	077
35	40	42	42	-	-	21	50	1	2	9	21	11	26	078
68	93	96	96	14	15	27	28	9	9	12	13	48	50	079
269	282	307	306	14	5	145	47	16	5	54	18	91	30	080
91	101	121	121	11	9	65	54	3	2	5	4	48	40	081
52	58	66	65	2	3	38	58	2	3	9	14	16	25	082
24	30	29	29	5	17	16	55	1	3	1	3	11	38	083
15	16	17	17	1	6	13	76	-	-	1	6	3	18	084
15	15	15	15	-	-	10	67	2	13	1	7	2	13	085
90	112	113	113	4	4	58	51	3	3	13	12	39	35	086
199	215	248	247	16	6	85	34	34	14	35	14	93	38	087
452	471	491	488	27	6	284	58	23	5	44	9	137	28	088
20	21	20	20	-	-	11	55	-	-	5	25	4	20	089
16	18	16	16	1	6	11	69	-	-	3	19	2	13	090
34	35	47	47	3	6	25	53	-	-	4	9	18	38	091
21	22	24	24	-	-	11	46	1	4	6	25	6	25	092
56	58	61	61	4	7	35	57	5	8	6	10	15	25	093
16	16	16	16	-	-	9	56	5	31	2	13	-	-	094
119	129	127	127	6	5	61	48	5	4	19	15	42	33	095
52	52	48	48	1	2	33	69	-	-	9	19	6	13	096
20	20	19	19	-	-	17	89	1	5	-	-	1	5	097
36	33	37	37	3	8	17	46	3	8	10	27	7	19	098
151	159	163	163	16	10	66	40	11	7	29	18	57	35	099
27	29	29	29	2	7	14	48	4	14	5	17	6	21	100
46	41	46	46	-	-	28	61	4	9	2	4	12	26	101
97	107	114	113	2	2	53	47	6	5	22	19	32	28	102
48	49	51	51	6	12	26	51	6	12	8	16	11	22	103
41	48	41	41	1	2	23	56	4	10	5	12	9	22	104
51	106	110	110	8	7	63	57	3	3	10	9	34	31	105

232

REGIERUNGSBEZIRK TRIER

Schlüssel-Nr.	Gemeinde	Wohnungen ohne solche in Wochenend- und Ferienhäusern												Räume 1) insgesamt	Gesamt- wohn- fläche in 1000 qm
		nach Zahl der Räume 1)													
		1		2		3		4		5		6 oder mehr			
		Zahl	% v. Sp. 43	Zahl	% v. Sp. 43	Zahl	% v. Sp. 43	Zahl	% v. Sp. 43	Zahl	% v. Sp. 43	Zahl	% v. Sp. 43		
54	55	56	57	58	59	60	61	62	63	64	65	66	67		
041	GEMUEND	-	-	3	9	3	9	8	24	4	12	15	45	176	2,8
042	GENTINGEN	-	-	-	-	3	13	6	26	3	13	11	48	129	2,0
043	GINDORF	-	-	1	1	28	22	22	17	19	15	58	45	664	9,9
044	GONDORF	-	-	1	1	5	7	17	24	11	16	36	51	403	7,0
045	HALSDORF	-	-	-	-	1	3	6	20	8	27	15	50	169	2,9
046	HAMM	-	-	-	-	1	8	2	17	3	25	6	50	70	1,0
047	HEILBACH	-	-	-	-	3	9	8	24	7	21	16	47	187	2,9
048	HEILENBACH	-	-	1	4	-	-	2	7	4	15	20	74	174	2,3
049	HERBSTMUEHLE	-	-	1	8	-	-	-	-	2	15	10	77	81	1,2
050	HERFORST	-	-	8	3	29	13	78	34	57	25	57	25	1081	18,2
051	HERMESDORF	-	-	2	2	4	5	12	15	18	22	45	56	467	7,4
052	HISEL	-	-	-	-	-	-	-	-	1	14	6	86	48	0,7
053	HOLSTHUM	-	-	1	1	11	8	24	17	32	23	73	52	805	12,8
054	HCMMERDINGEN	-	-	-	-	-	-	3	13	2	9	18	78	152	1,6
055	HOSTEN	-	-	2	4	5	9	11	21	14	26	21	40	275	3,7
056	HUETTEN	-	-	-	-	-	-	1	7	2	14	11	79	92	1,1
057	HUETTERSCHIED	-	-	1	2	2	4	6	11	19	33	29	51	337	5,5
058	HUETTINGEN A.D. KYLL	-	-	1	1	19	17	26	24	35	32	29	26	529	8,7
059	HUETTINGEN BEI LAHR	-	-	2	5	-	-	3	7	8	18	31	70	276	3,7
060	IDENHEIM	-	-	2	2	5	9	14	14	22	22	54	53	601	9,5
061	IDESHEIM	-	-	-	-	5	6	10	11	17	19	56	64	550	8,9
062	INGENDORF	-	-	-	-	4	10	1	2	13	31	24	57	241	4,0
063	IRREL	1	-	11	3	41	13	58	18	66	20	148	46	1798	30,3
064	KARLSHAUSEN	-	-	1	1	11	11	14	14	28	28	45	45	536	8,1
065	KASCHENBACH	-	-	-	-	-	-	-	-	1	9	10	91	91	1,2
066	KEPPESHAUSEN	-	-	3	50	-	-	-	-	-	-	3	50	26	0,3
067	KOERPERICH	-	-	9	3	26	10	55	20	56	21	123	46	1485	25,9
068	KCXHAUSEN	-	-	-	-	3	9	5	16	4	13	20	63	187	3,0
069	KRUCHTEN	-	-	1	1	10	9	16	14	25	23	59	53	660	10,4
070	KYLLBURG, STADT	3	1	22	6	67	18	96	26	90	24	98	26	1807	30,0
071	KYLLBURGWEILER	-	-	1	3	1	3	3	9	2	6	28	80	242	3,2
072	LAHR	-	-	1	1	5	7	8	12	15	22	38	57	392	6,0
073	LEIMBACH	-	-	-	-	1	5	-	-	8	36	13	59	131	1,6
074	LIESSEM	-	-	1	7	-	-	-	-	-	-	14	93	104	1,6
075	MALBERG	-	-	20	7	48	16	69	23	77	26	84	28	1448	21,2
076	MALBERGWEICH	-	-	2	2	12	12	13	13	12	12	59	60	575	8,7
077	MECKEL	-	-	1	1	7	9	6	8	7	9	53	72	495	10,0
078	MENNINGEN	-	-	1	2	6	14	6	14	13	31	16	38	228	3,3
079	MESSERICH	-	-	2	2	9	9	20	21	20	21	45	47	528	7,6
080	METTENDORF	3	1	6	2	43	14	64	21	61	20	129	42	1658	27,7
081	METTERICH	-	-	3	2	19	16	24	20	29	24	46	38	620	9,7
082	MINDEN	-	-	3	5	10	15	10	15	12	18	30	46	348	6,9
083	MUELBACH	-	-	-	-	2	7	6	21	8	28	13	45	157	1,9
084	MUXERATH	-	-	-	-	-	-	1	6	3	18	13	76	113	1,6
085	NASINGEN	-	-	-	-	-	-	1	7	4	27	10	67	94	1,1
086	NATTENHEIM	-	-	1	1	12	11	19	17	21	19	60	53	638	9,0
087	NEIDENBACH	-	-	7	3	40	16	43	17	65	26	92	37	1259	22,4
088	NEUERBURG, STADT	2	-	19	4	88	18	155	32	94	15	130	27	2352	37,3
089	NIEDERGECKLER	-	-	-	-	-	-	4	20	2	10	14	70	135	2,2
090	NIEDERRACEN	-	-	-	-	-	-	1	6	3	15	12	75	99	1,2
091	NIEDERSTEDEM	-	-	-	-	1	2	1	2	12	26	33	70	301	4,3
092	NIEDERWEILER	-	-	-	-	1	4	2	8	3	13	18	75	157	3,0
093	NIEDERWEIS	-	-	-	-	5	8	10	16	10	16	36	59	384	5,8
094	NIEHL	-	-	-	-	1	6	-	-	5	31	10	63	105	1,3
095	NUSBAUM	-	-	1	1	8	6	7	6	29	23	82	65	783	15,1
096	OBERGECKLER	-	-	-	-	-	-	7	15	11	23	30	63	289	3,7
097	OBERSTEDEM	-	-	-	-	-	-	-	-	1	5	18	95	145	1,9
098	OBBERWEILER	-	-	1	3	6	16	3	8	9	24	18	49	205	2,8
099	OBBERWEIS	-	-	6	4	16	10	24	15	34	21	83	51	931	14,9
100	CLSDORF	-	-	-	-	-	-	3	10	4	14	22	76	187	3,0
101	ORSFELD	-	-	3	7	3	7	6	13	6	13	28	61	258	3,3
102	OUTSCHEID	-	-	1	1	8	7	10	9	27	24	67	59	665	10,9
103	PEFFINGEN	-	-	1	2	2	4	3	6	7	14	38	75	323	4,6
104	PHILIPPSHEIM	-	-	1	2	3	7	10	24	13	32	14	34	215	3,3
105	PICKLIESSEM	-	-	4	4	8	7	19	17	29	26	50	45	594	8,7

1) Nur Wohn- und Schlafräume mit 6 und mehr qm Fläche sowie alle Küchen und gewerb. genutzten Räume in der Wohnung.

REGIERUNGSBEZIRK TRIER

Wohnungen ohne solche in Wochenend- und Ferienhäusern						Bewohnte Wohnungen ohne Zweit- und von Angehörigen ausländischer Streitkräfte gemietete Wohnungen								Schlüssel-Nr.
ausgestattet		beheizt durch				insgesamt			davon					
mit Bad und WC		ohne Bad, mit WC in der Wohnung	Sammelheizung	Einzel- oder Mehrraumöfen für		Zahl	Räume ¹⁾ je Person	Wohnfläche je Person in qm	Eigentümerwohnungen			Mietwohnungen		
mit	ohne			Ol, Gas, Strom	Holz, Kohle, Torf				Zahl	% v. Sp. 74	dar. öffentlich gefördert	Zahl	dar. öffentlich gefördert	
68	69	70	71	72	73	74	75	76	77	78	79	80	81	
4	11	9	4	5	24	28	1,5	24,0	22	79	-	6	-	041
3	8	1	3	7	13	21	1,4	22,7	18	86	1	3	-	042
16	58	8	18	37	73	111	1,3	19,4	92	83	8	19	1	043
11	39	4	11	25	34	67	1,4	23,9	53	79	15	14	4	044
5	7	3	5	3	22	30	1,2	21,4	28	93	-	2	-	045
1	5	-	1	1	10	12	1,3	19,9	9	75	-	3	-	046
6	8	2	7	2	25	33	1,1	17,1	32	97	-	1	-	047
-	8	6	1	3	23	27	1,4	18,7	26	96	-	1	-	048
-	4	1	-	-	13	10	1,3	20,3	9	90	1	1	-	049
44	116	21	48	46	135	210	1,3	21,5	171	81	2	39	2	050
13	30	8	13	20	48	74	1,2	19,8	71	96	2	3	-	051
-	1	2	-	-	7	6	1,1	17,5	6	100	-	-	-	052
13	76	19	14	13	114	135	1,4	23,2	117	87	3	18	-	053
-	5	-	-	3	20	22	1,5	16,9	22	100	-	-	-	054
3	19	7	4	22	27	50	1,3	18,0	42	84	2	8	1	055
-	4	5	2	3	9	14	1,2	13,8	14	100	-	-	-	056
16	22	3	17	16	24	50	1,3	21,6	46	92	-	4	-	057
12	49	10	12	28	70	101	1,3	21,6	91	90	3	10	-	058
1	16	3	1	4	39	44	1,6	21,2	41	93	1	3	-	059
9	55	7	10	61	30	93	1,4	21,9	83	89	1	10	-	060
12	25	8	13	4	71	87	1,2	20,2	76	87	2	11	3	061
3	19	5	4	5	33	41	1,2	20,4	40	98	1	1	-	062
84	157	40	91	70	164	294	1,5	25,3	219	74	19	75	3	063
15	33	9	17	12	70	96	1,3	19,3	81	84	2	15	-	064
2	7	1	2	2	7	11	1,3	17,2	11	100	1	-	-	065
1	4	-	1	1	4	6	1,4	17,6	5	83	-	1	-	066
63	117	18	65	76	128	259	1,4	23,7	198	76	3	61	3	067
6	7	7	7	4	21	30	1,2	19,2	26	87	-	4	-	068
24	37	23	31	8	72	104	1,4	22,4	95	91	4	9	1	069
108	156	68	113	70	193	355	1,6	25,9	221	62	14	134	29	070
8	14	3	8	2	25	32	1,2	16,6	26	81	-	6	-	071
1	38	6	1	10	56	67	1,4	22,2	63	94	4	4	-	072
2	5	6	3	-	19	22	1,2	14,9	21	95	-	1	-	073
4	6	2	4	1	10	15	1,4	22,4	13	87	1	2	-	074
49	149	55	51	45	198	285	1,4	20,2	226	79	17	59	3	075
15	41	15	16	16	66	94	1,4	21,4	82	87	6	12	3	076
10	44	5	11	14	49	68	1,4	28,5	62	91	-	6	-	077
3	16	5	3	8	31	38	1,4	19,3	36	95	-	2	-	078
14	55	8	14	17	65	92	1,2	17,5	75	82	10	17	2	079
52	124	38	62	76	168	292	1,4	23,7	238	82	11	54	3	080
25	60	7	25	36	60	99	1,2	18,1	84	85	6	15	4	081
15	32	4	16	8	41	61	1,3	26,5	47	77	1	14	1	082
4	14	2	4	5	20	27	1,2	15,3	24	89	5	3	-	083
3	4	2	3	3	11	17	1,3	18,0	16	94	1	1	-	084
1	3	-	1	3	11	15	1,4	17,5	13	87	-	2	-	085
11	61	4	11	1	101	103	1,3	18,9	89	86	3	14	1	086
37	114	16	39	50	158	220	1,3	23,5	192	87	13	28	1	087
115	210	99	124	92	272	471	1,5	23,5	300	64	20	171	7	088
4	6	4	4	6	10	20	1,5	24,2	20	100	-	-	-	089
2	5	1	2	6	8	15	1,1	13,6	15	100	1	-	-	090
6	23	5	6	14	27	44	1,4	20,4	34	77	2	10	1	091
5	5	2	5	4	15	23	1,3	25,6	21	91	-	2	-	092
8	32	10	8	11	42	60	1,3	20,1	51	85	4	9	-	093
3	5	3	3	4	9	16	1,3	16,5	15	94	-	1	-	094
23	44	10	25	11	91	121	1,4	26,6	105	90	6	12	-	095
2	17	7	2	4	42	48	1,3	17,4	47	98	1	1	-	096
6	9	3	6	1	12	19	1,6	21,1	19	100	-	-	-	097
5	10	6	5	6	26	35	1,2	16,8	30	86	3	5	-	098
24	92	11	24	59	80	150	1,4	23,2	118	79	10	32	5	099
3	9	4	3	5	21	28	1,3	21,3	28	100	2	-	-	100
7	10	6	7	2	37	43	1,2	15,8	39	91	-	4	-	101
6	62	6	6	25	82	109	1,2	20,4	100	92	-	9	1	102
1	20	6	1	1	49	51	1,3	18,3	48	94	5	3	1	103
2	23	2	2	12	27	38	1,5	23,2	31	82	1	7	-	104
18	35	5	19	35	56	96	1,3	18,2	86	90	8	10	-	105

232

REGIERUNGSBEZIRK TRIER

Schlüssel-Nr.	Gemeinde	Bewohnte Mietwohnungen 1) mit Mietangaben in Wohngebäuden					Zweitwohnungen		Wohngelegenheiten 2)			
		insgesamt		in Gebäuden, die errichtet wurden			insgesamt	dar. in Wochenend- und Ferienhäusern mit 50 und mehr qm	insgesamt	und zwar		
		Zahl	Miete DM je qm	bis 1948		1949 oder später				mit Bad, WC in der Wohngelegenheit	in Wohngebäuden	
				Wohnungen	Miete DM je qm	Wohnungen					Miete DM je qm	insgesamt
82	83	84	85	86	87	88	89	90	91	92	93	

232 NOCH LKR. LANDKR. BITBURG-PRUEM

041	GEMUEND	4	1	-	-	-	-
042	GENTINGEN	-	-	1	-	-	-
043	GINDORF	13	1,21	10	1,11	.	.	-	-	1	-	1	1
044	GONDORF	-	-	2	1	1	-
045	HALSDORF	-	-	-	-	-	-
046	HAMM	-	-	-	-	-	-
047	HEILBACH	-	-	-	-	-	-
048	HEILENBACH	-	-	-	-	-	-
049	HERBSTMUEHLE	-	-	-	-	-	-
050	FERFORST	23	1,35	12	1,06	11	1,59	-	-	8	1	6	5
051	HERMESDORF	-	-	-	-	-	-
052	HISEL	-	-	-	-	-	-
053	HOLSTHUM	11	1,23	1	-	3	1	1	-
054	HCMMERDINGEN	-	-	-	-	-	-
055	HOSTEN	-	-	-	-	-	-
056	HUETTEN	-	-	-	-	-	-
057	HUETTERSCHIED	1	-	-	-	-	-
058	HUETTINGEN A.D.KYLL	-	-	-	-	-	-
059	HUETTINGEN BEI LAHR	-	-	-	-	-	-
060	IDENHEIM	1	-	-	-	-	-
061	ICESHEIM	-	-	1	-	-	-
062	INGENDORF	-	-	-	-	-	-
063	IRREL	54	1,87	25	1,72	29	1,97	2	-	11	4	6	4
064	KARLSHAUSEN	11	1,44	-	-	-	-	-	-
065	KASCHENBACH	-	-	-	-	-	-
066	KEPPESHAUSEN	-	-	3	3	-	-
067	KOERPERICH	32	1,76	23	1,46	.	.	-	-	1	-	1	1
068	KOXHAUSEN	-	-	1	-	-	-
069	KRUCHTEN	-	-	4	2	1	1
070	KYLLBURG, STADT	100	1,76	66	1,66	34	1,99	4	-	13	4	11	8
071	KYLLBURGWEILER	-	-	-	-	-	-
072	LAHR	-	-	-	-	-	-
073	LEIMBACH	-	-	-	-	-	-
074	LIESSEM	-	-	-	-	-	-
075	MALBERG	32	1,83	23	1,58	.	.	3	-	7	3	6	5
076	MALBERGWEICH	-	-	1	-	1	1
077	MECKEL	1	1	-	-	-	-
078	MENNINGEN	1	-	5	1	1	1
079	MESSERICH	-	-	1	-	-	-
080	METTENDORF	30	1,61	19	1,64	11	1,57	3	1	3	1	1	1
081	METTERICH	-	-	2	2	2	-
082	MINDEN	11	2,02	1	1	3	-	1	-
083	MUELBACH	-	-	2	2	2	1
084	MUXERATH	-	-	-	-	-	-
085	NASINGEN	-	-	-	-	-	-
086	NATTENHEIM	-	-	1	1	1	-
087	NEIDENBACH	21	1,40	11	1,07	10	1,69	1	1	5	4	3	1
088	NEUERBURG, STADT	117	1,77	91	1,70	26	1,97	10	3	20	4	6	6
089	NIEDERGECKLER	-	-	-	-	-	-
090	NIEDERRADEN	-	-	-	-	-	-
091	NIEDERSTEDEN	1	-	-	-	-	-
092	NIEDERWEILER	1	-	-	-	-	-
093	NIEDERWEIS	1	-	-	-	-	-
094	NIEHL	-	-	-	-	-	-
095	NUSBAUM	10	1,23	-	-	1	-	-	-
096	OBERGECKLER	-	-	-	-	-	-
097	OBERSTEDEN	-	-	-	-	-	-
098	OBERWEILER	-	-	-	-	-	-
099	OBERSWEIS	21	1,81	15	1,81	.	.	1	-	3	2	3	-
100	CLSDORF	-	-	2	-	1	1
101	ORSFELD	1	-	1	-	1	-
102	OUTSCHEID	2	1	-	-	-	-
103	PEFFINGEN	-	-	-	-	-	-
104	PHILIPPSHEIM	1	-	1	1	1	-
105	PICKLIESSEM	-	-	2	1	2	2

1) Ohne Dienst-, Werkwohnungen, ohne Wohnungen von Altenteilern und sonstigen Wohnungsnutzern sowie ohne Zweitwohnungen und ohne Wohnungen, die von Angehörigen ausländischer Wohnparteien in Zweitwohnungen bzw. Zweitwohngelegenheiten.

REGIERUNGSBEZIRK TRIER

Wohnparteien 3) in Wohnungen und Wohngelegenheiten		Einpersonen- wohnparteien		Mehrpersonen- wohnparteien		Eigentümer		Mieter		Untermieter		Wohnparteien 3) in Wohnungen		Schlüs- sel- Nr.
insgesamt	Personen	insgesamt	dar. allein wohnend	insgesamt	Personen	insgesamt	Personen	insgesamt	Personen	insgesamt	dar. Ein- personen- wohn- parteien	insgesamt	Personen	
94	95	96	97	98	99	100	101	102	103	104	105	106	107	
														232
28	104	2	2	26	102	22	77	6	27	-	-	28	104	041
22	90	2	2	20	88	19	81	3	9	-	-	21	86	042
113	453	11	10	102	442	93	377	19	75	1	1	112	452	043
67	286	5	5	62	281	53	238	14	48	-	-	67	286	044
30	136	2	2	28	134	28	129	2	7	-	-	30	136	045
12	53	-	-	12	53	9	43	3	10	-	-	12	53	046
33	167	1	1	32	166	32	163	1	4	-	-	33	167	047
27	125	-	-	27	125	26	123	1	2	-	-	27	125	048
10	46	-	-	10	46	9	44	1	2	-	-	10	46	049
217	807	22	22	195	785	173	668	44	139	-	-	210	793	050
78	346	5	4	73	341	71	312	3	13	4	-	78	346	051
6	38	-	-	6	38	6	38	-	-	-	-	6	38	052
136	539	10	10	126	529	117	482	19	57	-	-	135	537	053
22	96	2	2	20	94	22	96	-	-	-	-	22	96	054
50	202	4	4	46	198	42	172	8	30	-	-	50	202	055
14	80	1	1	13	79	14	80	-	-	-	-	14	80	056
51	239	4	2	47	235	46	228	4	10	1	1	51	239	057
101	367	8	8	93	359	91	335	10	32	-	-	101	367	058
44	176	3	3	41	173	41	170	3	6	-	-	44	176	059
93	414	6	6	87	408	83	382	10	32	-	-	93	414	060
89	440	4	2	85	436	76	400	12	39	1	1	88	438	061
41	198	-	-	41	198	40	190	1	8	-	-	41	198	062
305	1125	23	23	282	1102	224	883	81	242	-	-	294	1096	063
96	412	8	8	88	404	81	361	15	51	-	-	96	412	064
11	72	-	-	11	72	11	72	-	-	-	-	11	72	065
8	25	1	1	7	24	7	23	1	2	-	-	6	18	066
260	1056	17	17	243	1039	199	867	61	189	-	-	259	1055	067
32	148	3	1	29	145	26	133	4	12	2	1	32	148	068
106	449	6	6	100	443	96	421	10	28	-	-	104	444	069
371	1130	69	66	302	1061	225	699	143	427	3	2	358	1103	070
32	181	2	2	30	179	26	153	6	28	-	-	32	181	071
67	274	4	4	63	270	63	264	4	10	-	-	67	274	072
22	110	1	1	21	109	21	105	1	5	-	-	22	110	073
15	75	-	-	15	75	13	68	2	7	-	-	15	75	074
292	1025	37	37	255	988	231	852	61	173	-	-	285	1010	075
96	394	7	6	89	387	82	364	13	29	1	1	95	393	076
68	335	4	4	64	331	62	314	6	21	-	-	68	335	077
39	160	1	1	38	159	36	153	3	7	-	-	38	159	078
93	427	7	7	86	420	76	380	17	47	-	-	92	423	079
294	1128	30	30	264	1098	239	961	55	167	-	-	292	1125	080
100	458	9	9	91	449	85	410	15	48	-	-	99	454	081
66	255	6	4	60	249	48	203	15	48	3	2	64	248	082
29	125	1	1	28	124	26	115	3	10	-	-	27	120	083
18	90	2	1	16	88	16	85	1	4	1	1	18	90	084
19	67	2	-	16	65	13	58	2	5	3	2	18	67	085
103	445	5	5	98	440	89	406	14	39	-	-	103	445	086
222	874	15	15	207	859	194	786	28	88	-	-	220	868	087
490	1576	75	64	415	1501	303	1023	179	545	8	8	479	1553	088
20	91	2	2	18	89	20	91	-	-	-	-	20	91	089
15	88	-	-	15	88	15	88	-	-	-	-	15	88	090
44	202	3	3	41	199	34	164	10	38	-	-	44	202	091
24	117	1	-	23	116	21	108	2	8	1	1	24	117	092
60	287	4	4	56	283	51	256	9	31	-	-	60	287	093
16	82	2	2	14	80	15	81	1	1	-	-	16	82	094
122	553	8	8	114	545	110	508	12	45	-	-	121	550	095
48	215	2	2	46	213	47	209	1	6	-	-	48	215	096
19	92	2	2	17	90	19	92	-	-	-	-	19	92	097
35	165	2	2	33	163	30	142	5	23	-	-	35	165	098
153	602	20	19	133	582	118	487	33	110	2	1	152	599	099
29	140	2	2	27	138	29	140	-	-	-	-	28	139	100
44	205	3	3	41	202	40	192	4	13	-	-	43	201	101
109	518	8	8	101	510	100	492	9	26	-	-	109	518	102
51	255	-	-	51	255	48	241	3	14	-	-	51	255	103
39	143	2	2	37	141	32	120	7	23	-	-	38	139	104
57	429	10	9	87	419	86	387	10	41	1	1	97	429	105

discher Streitkräfte privatrechtlich gemietet sind. - 2) Einschl. solcher in Wochenend- und Ferienhäusern. - 3) Ohne Wohnparteien von Angehörigen ausländischer Streitkräfte und ohne

REGIERUNGSBEZIRK TRIER

Schlüssel-Nr.	Gemeinde	Wohngebäude ohne Wochenend- und Ferienhäuser			Wochenend- und Ferienhäuser		Sonstige Gebäude mit Wohnungen			Unterkünfte		
		Gebäude	Wohnungen		mit 50 oder mehr qm Wohnfläche	unter 50 qm Wohnfläche	Gebäude	Wohnungen		Unterkünfte	Wohngelegenheiten	
			insgesamt	darin Personen				insgesamt	darin Personen		insgesamt	darin Personen
1	2	3	4	5	6	7	8	9	10	11		

232 NOCH LKR. LANDKR. BITBURG-PRÜEM

106	PLASCHEID	17	18	88	-	-	-	-	-	-	-	-
107	PREIST	180	216	789	-	-	1	2	6	-	-	-
108	PRUEMZURLAY	90	96	299	20	32	-	-	-	1	1	3
109	RITTERSDORF	235	285	1023	-	-	1	1	5	3	3	12
110	RODDERSHAUSEN	65	71	286	1	-	1	1	10	-	-	-
111	ROEHL	125	139	556	-	1	2	3	5	-	-	-
112	ROTH	77	85	259	-	-	1	1	2	-	-	-
113	SANKT THOMAS	80	85	346	-	-	-	-	-	1	1	6
114	SCHANKWEILER	52	54	243	-	-	1	1	2	1	1	4
115	SCHARFBILLIG	20	21	94	-	-	-	-	-	-	-	-
116	SCHAITENKORB	10	10	54	-	-	-	-	-	-	-	-
117	SCHUEERN	18	18	95	-	-	-	-	-	-	-	-
118	SCHLEID	85	91	430	-	-	-	-	-	-	-	-
119	SEFFERN	90	107	380	-	-	1	1	3	-	-	-
120	SEFFERWEICH	55	56	240	2	1	-	-	-	-	-	-
121	SEVENIG	11	14	44	1	1	-	-	-	-	-	-
122	SINSPILT	73	87	341	-	-	2	4	11	1	1	6
123	SPEICHER	723	1017	2790	-	-	20	25	83	2	2	4
124	STOCKEM	21	21	122	-	-	-	-	-	-	-	-
125	SUELM	99	105	493	-	-	-	-	-	-	-	-
126	TRIMPT	52	58	260	-	-	1	2	2	-	-	-
127	UEBEREISENBACH	15	17	50	1	2	-	-	-	-	-	-
128	UPPERSHAUSEN	17	17	105	-	-	-	-	-	-	-	-
129	USCH	24	30	108	-	-	-	-	-	1	1	3
130	WALDHOF-FALKENSTEIN	8	8	38	-	-	-	-	-	-	-	-
131	WALLENDORF	106	124	452	-	-	-	-	-	-	-	-
132	WEIDINGEN	50	51	233	-	-	-	-	-	-	-	-
133	WETTLINGEN	15	15	82	-	-	-	-	-	-	-	-
134	WIERSDORF	42	46	198	-	1	-	-	-	-	-	-
135	WILSECKER	54	56	223	-	-	2	2	4	-	-	-
136	WISSMANNSDORF	89	109	363	2	-	-	-	-	-	-	-
137	WOLSFELD	150	196	713	1	1	5	6	18	-	-	-
138	ZWEIFELSCHEID	20	20	93	-	-	-	-	-	-	-	-
201	ARZFELD	187	228	888	-	-	7	9	24	1	1	3
202	AUW	86	97	378	-	-	-	-	-	-	-	-
*203	BALESFELD	57	62	229	2	1	-	-	-	-	-	-
*204	BELLSCHIED	10	10	53	-	-	-	-	-	-	-	-
205	BINSCHEID	33	33	164	-	-	-	-	-	-	-	-
206	BLEIALF	211	275	933	-	-	7	7	21	1	1	1
207	BREANGSCHEID	82	83	368	-	-	-	-	-	1	1	3
208	BUCHET	68	70	277	1	-	-	-	-	-	-	-
209	BUEDESHEIM	137	153	593	1	-	3	6	20	-	-	-
210	BURBACH	141	153	613	-	1	-	-	-	-	-	-
211	DACKSCHEID	45	46	159	2	-	-	-	-	-	-	-
212	DAHLEN	104	112	443	2	-	-	-	-	-	-	-
213	DALEIDEN	157	183	661	1	2	5	9	29	-	-	-
214	DASBURG	80	88	298	3	1	1	2	5	7	7	28
215	DAUSFELD	17	20	73	-	-	-	-	-	-	-	-
216	DINGDORF	22	23	119	-	3	-	-	-	-	-	-
217	EILSCHEID	13	14	74	-	-	-	-	-	-	-	-
218	EISENACH	80	91	382	-	-	1	1	2	-	-	-
219	ELLWERATH	10	10	53	-	1	-	-	-	-	-	-
220	ESCHFELD	45	48	250	-	-	1	1	5	-	-	-
221	EUSCHEID	31	34	154	-	-	-	-	-	-	-	-
222	FEUERSCHIED	76	81	349	-	-	-	-	-	1	1	2
223	FLERINGEN	72	80	373	-	-	-	-	-	-	-	-
224	GIESDORF	22	23	119	-	-	-	-	-	-	-	-
225	GILZEM	78	83	370	-	2	1	1	2	-	-	-
226	GONDELSHEIM	40	44	151	1	-	-	-	-	-	-	-
227	GONDENBRETT	44	56	197	1	-	-	-	-	2	2	7
228	GRANSDORF	92	102	397	-	-	-	-	-	-	-	-
229	GROSSKAMPENBERG	43	46	189	-	-	1	1	1	1	1	3
230	GROSSLANGENFELD	45	47	197	-	-	-	-	-	-	-	-
231	HABSCHIED	85	95	427	2	2	-	-	-	-	-	-
232	HALENBACH	11	11	62	-	-	-	-	-	-	-	-

1) Anschluß nur für Schmutzwasser, Fäkalienabfuhr, Ableitung ohne Kläranlage in Graben oder Bach oder keine Fäkalienabfuhr oder -ableitung.

Wohngebäude ohne Wochenend- und Ferienhäuser																			Schlüssel-Nr.
nach Art der Wasserversorgung									nach Art der Fäkalien- und Schmutzwasserbeseitigung										
Anschluß an Wassernetz			Eigene Wasserversorgungsanlage			Sonstige oder keine Wasserversorgung im Gebäude			Anschluß an Kanalisation für Fäkalien mit oder ohne Schmutzwasser			Hauskläranlage			Sonstige Fäkalien- und Schmutzwasserbeseitigung 1)				
Gebäude	Wohnungen		Gebäude	Wohnungen		Gebäude	Wohnungen		Gebäude	Wohnungen		Gebäude	Wohnungen		Gebäude	Wohnungen			
	Zahl	% v. Sp.2		Zahl	% v. Sp.2		Zahl	% v. Sp.2		Zahl	% v. Sp.2		Zahl	% v. Sp.2		Zahl	% v. Sp.2	Zahl	
12	13	14	15	16	17	18	19	20	21	22	23	24	25	26	27	28	29		
17	18	100	-	-	-	-	-	-	-	-	-	15	15	83	2	3	17	106	
179	213	99	1	3	1	-	-	-	170	204	94	9	11	5	1	1	-	107	
89	95	99	1	1	1	-	-	-	70	75	78	19	20	21	1	1	1	108	
225	274	96	8	9	3	2	2	1	194	239	84	29	33	12	12	13	5	109	
63	69	57	2	2	3	-	-	-	1	2	3	19	24	34	45	45	63	110	
122	135	97	2	3	2	1	1	1	60	65	47	48	56	40	17	18	13	111	
71	79	93	2	2	2	4	4	5	-	-	-	48	56	66	29	29	34	112	
70	73	86	6	7	8	4	5	6	5	5	6	66	70	82	9	10	12	113	
51	53	98	1	1	2	-	-	-	-	-	-	21	22	41	31	32	59	114	
20	21	100	-	-	-	-	-	-	-	-	-	16	17	81	4	4	19	115	
8	8	80	1	1	10	1	1	10	-	-	-	-	-	-	10	10	100	116	
17	17	94	-	-	-	1	1	6	-	-	-	3	3	17	15	15	83	117	
83	89	98	2	2	2	-	-	-	66	71	78	8	9	10	11	11	12	118	
86	103	96	3	3	3	1	1	1	5	6	6	75	91	85	10	10	9	119	
51	52	93	2	2	4	2	2	4	3	3	5	28	29	52	24	24	43	120	
11	14	100	-	-	-	-	-	-	-	-	-	7	10	71	4	4	29	121	
70	84	97	3	3	3	-	-	-	-	-	-	52	65	75	21	22	25	122	
717	1011	99	6	6	1	-	-	-	584	828	81	118	163	16	21	26	3	123	
21	21	100	-	-	-	-	-	-	1	1	5	7	7	33	13	13	62	124	
98	104	99	1	1	1	-	-	-	95	101	96	3	3	3	1	1	1	125	
52	58	100	-	-	-	-	-	-	43	48	83	4	5	9	5	5	9	126	
14	16	94	-	-	-	1	1	6	-	-	-	3	5	29	12	12	71	127	
17	17	100	-	-	-	-	-	-	-	-	-	-	-	-	17	17	100	128	
23	29	97	1	1	3	-	-	-	-	-	-	22	27	90	2	3	10	129	
8	8	100	-	-	-	-	-	-	-	-	-	7	7	88	1	1	13	130	
105	123	99	-	-	-	1	1	1	100	114	92	2	6	5	4	4	3	131	
44	45	88	3	3	6	3	3	6	1	1	2	27	28	55	22	22	43	132	
15	15	100	-	-	-	-	-	-	-	-	-	2	2	13	13	13	87	133	
42	46	100	-	-	-	-	-	-	-	-	-	41	45	98	1	1	2	134	
54	56	100	-	-	-	-	-	-	4	5	9	14	14	25	36	37	66	135	
89	109	100	-	-	-	-	-	-	-	-	-	57	74	68	32	35	32	136	
149	195	99	1	1	1	-	-	-	95	135	69	37	43	22	18	18	9	137	
18	18	90	1	1	5	1	1	5	-	-	-	6	6	30	14	14	70	138	
185	226	99	-	-	-	2	2	1	102	127	56	53	67	29	32	34	15	201	
86	97	100	-	-	-	-	-	-	1	1	1	83	94	97	2	2	2	202	
55	60	97	1	1	2	1	1	2	-	-	-	32	35	56	25	27	44	*203	
10	10	100	-	-	-	-	-	-	-	-	-	3	3	30	7	7	70	*204	
28	28	85	-	-	-	5	5	15	-	-	-	15	15	45	18	18	55	205	
211	275	100	-	-	-	-	-	-	98	123	45	101	137	50	12	15	5	206	
82	83	100	-	-	-	-	-	-	36	36	43	10	10	12	36	37	45	207	
66	68	97	1	1	1	1	1	1	1	1	1	33	35	50	34	34	49	208	
137	153	100	-	-	-	-	-	-	96	106	69	18	24	16	23	23	15	209	
140	152	99	1	1	1	-	-	-	-	-	-	104	114	75	37	39	25	210	
45	46	100	-	-	-	-	-	-	-	-	-	20	21	46	25	25	54	211	
101	109	97	-	-	-	3	3	3	52	53	47	43	50	45	9	9	8	212	
143	169	92	3	3	2	11	11	6	4	4	2	121	145	79	32	34	19	213	
78	86	98	1	1	1	1	1	1	56	58	66	20	26	30	4	4	5	214	
17	20	100	-	-	-	-	-	-	-	-	-	7	10	50	10	10	50	215	
22	23	100	-	-	-	-	-	-	-	-	-	13	14	61	9	9	39	216	
13	14	100	-	-	-	-	-	-	-	-	-	7	8	57	6	6	43	217	
75	86	95	2	2	2	3	3	3	67	74	81	9	13	14	4	4	4	218	
10	10	100	-	-	-	-	-	-	-	-	-	5	5	50	5	5	50	219	
45	48	100	-	-	-	-	-	-	-	-	-	13	13	27	32	35	73	220	
31	34	100	-	-	-	-	-	-	-	-	-	12	15	44	19	19	56	221	
68	72	89	3	4	5	5	5	6	-	-	-	26	27	33	50	54	67	222	
72	80	100	-	-	-	-	-	-	42	47	59	10	13	16	20	20	25	223	
21	22	96	1	1	4	-	-	-	-	-	-	12	12	52	10	11	48	224	
78	83	100	-	-	-	-	-	-	74	79	95	1	1	1	3	3	4	225	
40	44	100	-	-	-	-	-	-	36	40	91	3	3	7	1	1	2	226	
38	48	86	3	4	7	3	4	7	1	2	4	31	41	73	12	13	23	227	
89	99	97	-	-	-	3	3	3	2	2	2	73	82	80	17	18	18	228	
42	45	98	-	-	-	1	1	2	-	-	-	29	32	70	14	14	30	229	
45	47	100	-	-	-	-	-	-	-	-	-	8	9	19	37	38	81	230	
85	95	100	-	-	-	-	-	-	-	-	-	20	24	25	65	71	75	231	
11	11	100	-	-	-	-	-	-	-	-	-	3	3	27	8	8	73	232	

232

REGIERUNGSBEZIRK TRIER

Schlüssel-Nr.	Gemeinde	Wohngebäude ohne Wochenend- und Ferienhäuser							Von den Gebäuden (Sp. 1 und 6) sind Gebäude mit Eigentumswohnungen		
		nach Art der Gebäude					errichtet . . .			Gebäude	darin Wohnungen
		Nichtlandwirtschaftliche Wohngebäude				Landwirtschaftliche Wohngebäude	bis 1900	1901 bis 1948	1949 oder später		
		mit einer Wohnung	mit zwei Wohnungen	mit drei oder mehr Wohnungen						35	36
30	31	Gebäude	Wohnungen	34				38	39		

232 NOCH LKR. LANDKR. BITBURG-PRUEM

106	PLASCHEID	5	1	-	-	11	16	-	1	-	-
107	PREIST	109	26	4	12	41	78	35	67	-	-
108	PRUEMZURLAY	75	6	-	-	9	25	9	56	-	-
109	RITTERSDORF	114	38	3	11	80	103	44	88	3	7
110	ROCCERSHAUSEN	33	1	2	7	29	33	16	16	-	-
111	ROEHL	64	11	-	-	50	74	20	31	-	-
112	ROTH	63	3	2	7	9	39	11	27	-	-
113	SANKT THOMAS	45	5	-	-	30	39	17	24	-	-
114	SCHANKWEILER	25	2	-	-	25	29	6	17	-	-
115	SCHARFBILLIG	4	1	-	-	15	16	1	3	-	-
116	SCHAITENKCRB	2	-	-	-	8	8	1	1	-	-
117	SCHUEERN	3	-	-	-	15	7	9	2	-	-
118	SCHLEID	30	5	-	-	50	38	16	31	-	-
119	SEFFERN	48	12	2	6	28	45	9	36	-	-
120	SEFFERWEICH	16	-	-	-	39	33	12	10	-	-
121	SEVENIG	4	-	1	4	6	5	2	4	-	-
122	SINSELT	42	11	1	3	19	26	25	22	1	2
123	SPEICHER	457	190	35	129	41	273	151	299	-	-
124	STOCKEM	3	-	-	-	18	16	2	3	-	-
125	SUELM	52	6	-	-	41	56	19	24	-	-
126	TRIMPORT	18	6	-	-	28	27	14	11	-	-
127	UEBEREISENBACH	6	-	1	3	8	13	1	1	-	-
128	UPPERSHAUSEN	2	-	-	-	15	12	3	2	-	-
129	USCH	14	3	1	3	6	14	5	5	-	-
130	WALDHOF-FALKENSTEIN	4	-	-	-	4	1	2	5	-	-
131	WALLENDORF	61	10	3	11	32	36	17	53	-	-
132	WEIDINGEN	15	1	-	-	34	28	10	12	-	-
133	WETTLINGEN	2	-	-	-	13	11	2	2	-	-
134	WIERSDORF	18	4	-	-	20	20	9	13	-	-
135	WILSECKER	21	2	-	-	31	34	7	13	-	-
136	WISSMANNSDORF	50	9	5	15	25	51	13	25	-	-
137	WOLSFELD	66	31	6	20	47	56	41	53	-	-
138	ZWEIFELSCHEID	8	-	-	-	12	12	5	3	-	-
201	ARZFELD	90	27	3	11	67	44	45	98	-	-
202	AUW	19	5	1	4	61	30	25	31	-	-
*203	BALESFELD	31	2	-	-	24	33	5	19	-	-
*204	BELLSCHIED	3	-	-	-	7	6	2	2	-	-
205	BINSCHEID	5	-	-	-	28	18	6	9	-	-
206	BLEIALF	124	37	8	27	42	96	39	76	-	-
207	BRANDSCHEID	23	-	-	-	59	9	47	26	-	-
208	BUCHET	26	2	-	-	40	33	19	16	-	-
209	BUEDESHEIM	59	8	1	4	69	61	21	55	-	-
210	BURBACH	70	6	1	3	64	45	31	65	-	-
211	DACKSCHEID	14	1	-	-	30	21	16	8	-	-
212	CAHNEN	31	3	2	7	68	61	22	21	-	-
213	CALEIDEN	70	13	4	13	70	98	19	40	-	-
214	DASBURG	65	-	3	11	12	49	7	24	-	-
215	DAUSFELD	4	2	-	-	11	11	-	6	-	-
216	DINGDORF	6	1	-	-	15	11	4	7	-	-
217	EILSCHEID	1	1	-	-	11	6	3	4	-	-
218	EISENACH	20	5	1	4	54	56	9	15	-	-
219	ELLWERATH	3	-	-	-	7	7	2	1	-	-
220	ESCHFELD	10	1	1	3	33	23	13	9	-	-
221	EUSCHEID	8	1	1	3	21	13	10	8	-	-
222	FEUERSCHIED	28	5	-	-	43	45	15	16	-	-
223	FLERINGEN	15	7	-	-	50	28	23	21	-	-
224	GIESDORF	3	1	-	-	18	14	3	5	-	-
225	GILZEM	36	3	1	3	38	52	10	16	-	-
226	GONDELSHEIM	12	4	-	-	24	12	14	14	-	-
227	GONDENBRETT	12	5	1	4	26	23	8	13	-	-
228	GRANSDORF	34	7	1	3	50	64	7	21	-	-
229	GROSSKAMPENBERG	12	2	-	-	29	6	17	20	-	-
230	GROSSLANGENFELD	5	-	-	-	40	26	8	11	-	-
231	HABSCHIED	43	6	1	3	35	25	36	24	-	-
232	HALENBACH	1	-	-	-	10	8	3	-	-	-

REGIERUNGSBEZIRK TRIER

Gesamtwohnungsbestand am			Wohnungen ohne solche in Wochenend- und Ferienhäusern										Schlüssel-Nr.	
			insgesamt	darunter öffentlich gefördert		nach Baualter der Gebäude								
						bis 1900		1901 bis 1918		1919 bis 1948		1949 oder später		
25.9.1956	6.6.1961	25.10.1968	Zahl	% v. Sp. 43	Zahl	% v. Sp. 43	Zahl	% v. Sp. 43	Zahl	% v. Sp. 43	Zahl	% v. Sp. 43	Zahl	% v. Sp. 43
40	41	42	43	44	45	46	47	48	49	50	51	52	53	
17	17	18	18	-	-	17	94	-	-	-	-	1	6	106
156	191	218	218	34	16	92	42	11	5	33	15	82	38	107
42	79	116	96	1	1	27	28	2	2	9	9	58	60	108
222	258	286	286	9	3	112	39	22	8	30	10	122	43	109
69	71	73	72	-	-	33	46	5	7	12	17	22	31	110
120	131	142	142	5	4	83	58	9	6	14	10	36	25	111
72	82	86	86	3	3	39	45	1	1	14	16	32	37	112
78	78	85	85	4	5	41	48	4	5	13	15	27	32	113
48	48	55	55	6	11	30	55	5	9	1	2	19	35	114
22	23	21	21	-	-	16	76	1	5	-	-	4	19	115
12	11	10	10	-	-	8	80	1	10	-	-	1	10	116
17	19	18	18	1	6	7	39	3	17	6	33	2	11	117
74	87	91	91	9	10	39	43	4	4	14	15	34	37	118
95	94	108	108	7	6	50	46	2	2	8	7	48	44	119
50	53	58	56	4	7	34	61	3	5	9	16	10	18	120
12	13	15	14	-	-	5	36	-	-	2	14	7	50	121
75	81	91	91	10	11	29	32	8	9	24	26	30	33	122
837	998	1042	1042	152	15	337	32	35	3	182	17	488	47	123
19	21	21	21	2	10	16	76	1	5	1	5	3	14	124
84	100	105	105	12	11	59	56	9	9	12	11	25	24	125
48	54	60	60	1	2	27	45	6	10	11	18	16	27	126
21	21	18	17	-	-	13	76	-	-	3	18	1	6	127
17	17	17	17	-	-	12	71	2	12	1	6	2	12	128
29	28	30	30	2	7	19	63	2	7	4	13	5	17	129
6	7	8	8	-	-	1	13	1	13	1	13	5	63	130
106	108	124	124	4	3	38	31	4	3	16	13	66	53	131
50	52	51	51	-	-	28	55	3	6	8	16	12	24	132
13	14	15	15	-	-	11	73	2	13	-	-	2	13	133
37	41	46	46	1	2	20	48	4	9	5	11	17	37	134
47	48	58	58	1	2	35	60	3	5	5	9	15	26	135
75	80	111	109	4	4	55	50	7	6	11	10	36	33	136
146	158	203	202	19	9	71	35	19	9	37	18	75	37	137
22	20	20	20	-	-	12	60	3	15	2	10	3	15	138
166	222	237	237	32	14	49	21	22	9	38	16	128	54	201
72	94	97	97	4	4	31	32	10	10	23	24	33	34	202
92	46	64	62	8	13	37	60	3	5	2	3	20	32	*203
10	10	10	10	1	10	6	60	-	-	2	20	2	20	*204
28	31	33	33	-	-	18	55	2	6	4	12	9	27	205
194	250	282	282	30	11	117	41	7	2	46	16	112	40	206
76	87	83	83	4	5	9	11	4	5	44	53	26	31	207
61	69	71	70	2	3	34	49	6	9	13	19	17	24	208
147	149	160	159	1	1	69	43	6	4	21	13	63	40	209
109	131	153	153	7	5	45	29	8	5	25	16	75	49	210
44	45	48	46	-	-	22	48	4	9	12	26	8	17	211
116	126	114	112	1	1	61	54	10	9	17	15	24	21	212
167	181	193	192	8	4	114	59	3	2	20	10	55	29	213
96	102	93	90	8	9	49	54	3	3	7	8	31	34	214
13	14	20	20	-	-	11	55	-	-	-	-	9	45	215
18	19	23	23	2	9	11	48	-	-	4	17	8	35	216
13	12	14	14	3	21	6	43	1	7	3	21	4	29	217
76	80	92	92	-	-	58	63	5	5	5	5	24	26	218
10	11	10	10	-	-	7	70	2	20	-	-	1	10	219
48	49	49	49	-	-	23	47	7	14	8	16	11	22	220
24	31	34	34	4	12	13	38	2	6	10	29	9	26	221
72	72	81	81	1	1	47	58	5	6	11	14	18	22	222
65	69	80	80	-	-	29	36	6	8	19	24	26	33	223
20	20	23	23	-	-	14	61	-	-	3	13	6	26	224
79	75	84	84	3	4	56	67	4	5	7	8	17	20	225
40	42	45	44	-	-	13	30	6	14	9	20	16	36	226
50	51	57	56	3	5	25	45	4	7	8	14	19	34	227
94	98	102	102	3	3	66	65	1	1	7	7	28	27	228
36	40	47	47	2	4	7	15	1	2	18	38	21	45	229
40	43	47	47	-	-	26	55	3	6	7	15	11	23	230
69	88	97	95	5	5	28	29	6	6	31	33	30	32	231
11	11	11	11	-	-	8	73	-	-	3	27	-	-	232

232

REGIERUNGSBEZIRK TRIER

Schlüssel-Nr.	Gemeinde	Wohnungen ohne solche in Wochenend- und Ferienhäusern												Räume 1) insgesamt	Gesamt-wohn-fläche in 1000 qm
		nach Zahl der Räume 1)													
		1		2		3		4		5		6 oder mehr			
		Zahl	% v. Sp. 43	Zahl	% v. Sp. 43	Zahl	% v. Sp. 43	Zahl	% v. Sp. 43	Zahl	% v. Sp. 43	Zahl	% v. Sp. 43		
54	55	56	57	58	59	60	61	62	63	64	65	66	67		

232 NOCH LKR. LANDKR. BITBURG-PRUEM

106	PLASCHEID	-	-	1	6	-	-	3	17	7	39	7	39	95	1,1
107	PREIST	-	-	9	4	24	11	48	22	47	22	90	41	1101	16,2
108	PRUEMZURLAY	-	-	2	2	13	14	28	29	24	25	29	30	476	7,8
109	RITTERSDORF	-	-	11	4	36	13	53	19	72	25	114	40	1516	27,2
110	RODDERSHAUSEN	-	-	1	1	2	3	21	29	17	24	31	43	408	6,8
111	ROEHL	-	-	4	3	8	6	25	18	29	20	76	54	814	13,2
112	ROTH	-	-	1	1	8	9	32	37	20	23	25	29	422	6,4
113	SANKT THOMAS	-	-	2	2	4	5	11	13	18	21	50	59	503	6,8
114	SCHANKWEILER	-	-	-	-	3	5	5	9	15	27	32	58	344	4,2
115	SCHARFBILLIG	-	-	-	-	-	-	5	24	3	14	13	62	140	2,8
116	SCHWEITENKORB	-	-	-	-	-	-	2	20	2	20	6	60	65	0,7
117	SCHUEVERN	-	-	-	-	-	-	2	11	5	28	11	61	117	2,1
118	SCHLEID	-	-	1	1	-	-	9	10	19	21	62	68	592	8,1
119	SEFFERN	-	-	-	-	16	15	21	19	23	21	48	44	583	8,7
120	SEFFERWEICH	-	-	-	-	2	4	7	13	8	14	39	70	347	5,7
121	SEVENIG	-	-	-	-	-	-	7	50	3	21	4	29	69	1,2
122	SINSPTEL	1	1	3	3	12	13	18	20	19	21	38	42	478	7,3
123	SPEICHER	1	-	37	4	222	21	304	29	261	25	217	21	4731	75,9
124	STOCKEM	-	-	-	-	-	-	-	7	-	-	21	100	159	2,4
125	SUELM	-	-	1	1	6	6	11	10	22	21	65	62	634	9,9
126	TRIMPORT	-	-	5	8	3	5	10	17	15	25	27	45	326	5,7
127	UEBEREISENBACH	-	-	-	-	2	12	2	12	8	47	5	29	86	1,5
128	UPPERSHAUSEN	-	-	-	-	-	-	1	6	2	12	14	82	110	1,2
129	USCH	-	-	1	3	5	17	6	20	9	30	9	30	149	2,1
130	WALDHOF-FALKENSTEIN	-	-	-	-	-	-	1	13	2	25	5	63	49	0,7
131	WALLENDORF	1	1	2	2	14	11	34	27	23	19	50	40	644	10,0
132	WEIDINGEN	-	-	1	2	2	4	6	12	8	16	34	67	305	4,2
133	WETTLINGEN	-	-	-	-	-	-	2	13	3	20	10	67	95	1,5
134	WIERSDOERF	-	-	1	2	-	-	6	13	5	11	34	74	310	4,3
135	WILSECKER	-	-	4	7	2	3	13	22	25	43	14	24	295	4,2
136	WISSMANNSDORF	-	-	-	-	7	6	31	28	33	30	38	35	564	8,4
137	WOLSFELD	1	-	7	3	25	12	43	21	35	17	91	45	1085	16,4
138	ZWEIFELSCHEID	-	-	-	-	1	5	2	10	4	20	13	65	124	1,5
201	ARZFELD	1	-	9	4	33	14	43	18	61	26	90	38	1232	19,7
202	AUH	-	-	2	2	8	8	12	12	30	31	45	46	544	8,4
*203	BALESFELD	-	-	3	5	6	10	10	16	18	29	25	40	328	5,2
*204	BELLSCHIED	-	-	-	-	-	-	1	10	5	50	4	40	57	0,8
205	BINSCHIED	-	-	-	-	-	-	3	9	3	9	27	82	217	2,8
206	BLEIALF	-	-	12	4	41	15	74	26	53	19	102	36	1426	23,0
207	BRANDSCHEID	-	-	2	2	2	2	10	12	21	25	48	58	486	7,8
208	BUCHET	-	-	1	1	10	14	7	10	24	34	28	40	367	5,5
209	BUEDESHEIM	-	-	1	1	18	11	31	19	44	28	65	41	844	14,7
210	BURBACH	-	-	2	1	11	7	29	19	36	24	75	49	838	12,4
211	DACKSCHEID	1	2	-	-	2	4	4	9	16	35	23	50	265	4,0
212	CAHNEN	-	-	1	1	7	6	17	15	23	21	64	57	669	9,6
213	DALEIDEN	1	1	7	4	27	14	26	14	43	22	88	46	1021	16,8
214	DASBURG	-	-	5	6	5	6	23	26	26	29	31	34	461	6,5
215	CAUSFELD	-	-	1	5	1	5	3	15	4	20	11	55	114	1,9
216	CINGDORF	-	-	-	-	1	4	2	9	2	9	18	78	164	2,6
217	EILSCHEID	-	-	1	7	-	-	3	21	-	-	10	71	80	1,3
218	EISENACH	-	-	3	3	8	9	10	11	19	21	52	57	541	7,9
219	ELLWERATH	-	-	-	-	-	-	-	-	1	10	9	90	70	0,8
220	ESCHFELD	-	-	1	2	1	2	4	8	8	16	35	71	323	5,4
221	EUSCHIED	-	-	1	3	2	6	5	15	7	21	19	56	190	3,2
222	FEUERSCHIED	-	-	2	2	4	5	11	14	27	33	37	46	440	7,1
223	FLERINGEN	-	-	-	-	2	3	12	15	18	23	48	60	475	7,4
224	GIESDORF	-	-	-	-	-	-	1	4	3	13	19	83	162	2,9
225	GILZEM	-	-	4	5	6	7	9	11	12	14	53	63	488	7,0
226	GONCELSHEIM	-	-	2	5	3	7	3	7	13	30	23	52	246	5,1
227	GONDENBRETT	-	-	3	5	6	11	13	23	16	29	18	32	278	3,7
228	GRANSDORF	-	-	4	4	8	8	21	21	27	26	42	41	534	7,9
229	GRUSSKAMPENBERG	-	-	1	2	4	9	11	23	5	11	26	55	273	3,9
230	GROSSLANGENFELD	-	-	3	6	2	4	7	15	15	32	20	43	255	5,0
231	HABSCHIED	1	1	7	7	6	6	12	13	20	21	49	52	522	8,6
232	HALENBACH	-	-	-	-	-	-	1	9	3	27	7	64	65	0,8

1) Nur Wohn- und Schlafräume mit 6 und mehr qm Fläche sowie alle Küchen und gewerblich genutzten Räume in der Wohnung.

Wohnungen ohne solche in Wochenend- und Ferienhäusern						Bewohnte Wohnungen ohne Zwei- und von Angehörigen ausländischer Streitkräfte gemietete Wohnungen									Schlüssel-Nr.
ausgestattet		beheizt durch				insgesamt			davon						
mit Bad und WC		ohne Bad, mit WC in der Wohnung	Sammelheizung	Einzel- oder Mehrraum-öfen für		Zahl	Räume 1) je Person	Wohnfläche je Person in qm	Eigentümerwohnungen			Mietwohnungen			
mit	ohne			Ol, Gas, Strom	Holz, Kohle, Torf				Zahl	% v. Sp. 74	dar. öffentlich gefördert	Zahl	dar. öffentlich gefördert		
Sammelheizung														Zahl	
68	69	70	71	72	73	74	75	76	77	78	79	80	81		
2	3	1	2	-	16	18	1,1	13,1	15	83	-	3	-	106	
36	108	24	38	59	121	202	1,3	19,2	163	81	31	39	3	107	
19	61	7	20	41	35	78	1,4	22,3	63	81	1	15	-	108	
47	129	50	50	46	190	250	1,3	24,0	208	83	8	42	1	109	
15	24	9	15	18	39	67	1,3	21,7	57	85	-	10	-	110	
19	66	15	19	35	88	131	1,4	21,9	117	89	5	14	-	111	
8	39	14	8	22	56	77	1,5	23,8	64	83	3	13	-	112	
7	42	16	8	7	70	79	1,4	19,1	71	90	3	8	1	113	
7	17	5	9	2	44	55	1,4	17,4	52	95	5	3	1	114	
2	13	3	2	5	14	20	1,4	29,2	18	90	-	2	-	115	
-	4	1	-	5	5	8	1,2	14,4	8	100	-	-	-	116	
7	3	-	7	-	11	17	1,2	21,5	16	94	1	1	-	117	
8	44	4	8	19	64	84	1,3	17,4	81	96	8	3	-	118	
26	51	13	26	12	70	90	1,4	22,1	72	80	5	18	-	119	
4	26	6	4	2	50	53	1,4	23,0	49	92	4	4	-	120	
1	10	1	1	3	10	12	1,4	25,0	11	92	-	1	-	121	
14	42	11	15	32	44	87	1,3	19,9	72	83	6	15	3	122	
261	539	115	280	438	324	906	1,5	23,2	580	64	70	326	65	123	
3	4	2	3	4	14	21	1,3	19,8	21	100	2	-	-	124	
5	61	11	9	21	75	102	1,2	19,7	92	90	12	10	-	125	
4	32	7	4	6	50	56	1,2	21,0	45	80	1	11	-	126	
1	5	2	1	3	13	14	1,4	25,1	12	86	-	2	-	127	
1	3	3	1	1	15	17	1,0	12,1	17	100	-	-	-	128	
3	18	3	3	2	25	30	1,4	20,3	23	77	2	7	-	129	
2	3	1	4	1	3	7	1,1	17,8	7	100	-	-	-	130	
8	75	14	8	22	94	119	1,4	21,7	97	82	1	22	3	131	
7	21	5	7	9	35	49	1,3	17,9	46	94	-	3	-	132	
1	6	3	3	1	11	15	1,2	19,0	15	100	-	-	-	133	
14	19	2	14	26	6	39	1,3	18,7	36	92	1	3	-	134	
8	14	10	8	11	39	57	1,3	18,1	51	89	1	6	-	135	
32	23	3	36	14	59	86	1,3	18,2	74	86	3	12	1	136	
48	100	20	51	59	92	181	1,4	20,9	138	76	12	43	5	137	
2	3	4	2	5	13	20	1,3	16,9	18	90	-	2	-	138	
63	102	27	66	42	129	231	1,3	21,3	166	72	15	65	17	201	
12	54	13	12	20	65	94	1,4	21,7	79	84	3	15	1	202	
13	18	4	13	3	46	56	1,3	21,7	50	89	7	6	-	*203	
2	1	1	2	1	7	10	1,1	15,6	10	100	1	-	-	*204	
6	6	4	6	4	23	32	1,3	16,9	30	94	-	2	-	205	
59	116	40	63	55	164	259	1,4	23,2	163	63	19	96	9	206	
7	23	16	7	4	72	81	1,3	21,0	74	91	4	7	-	207	
6	29	10	7	13	50	65	1,3	19,2	59	91	2	6	-	208	
30	79	15	31	28	100	155	1,4	23,8	126	81	1	29	-	209	
27	77	12	28	31	94	144	1,3	19,0	125	87	4	19	3	210	
5	10	7	5	3	38	46	1,7	25,2	45	98	-	1	-	211	
15	37	20	18	1	93	104	1,4	20,3	86	83	1	18	-	212	
37	56	25	40	21	131	183	1,4	23,3	135	74	6	48	2	213	
9	46	15	9	3	78	84	1,4	20,8	61	73	7	23	1	214	
5	5	2	5	4	11	15	1,3	23,4	13	87	-	2	-	215	
5	11	4	5	-	18	21	1,4	21,4	18	86	2	3	-	216	
2	4	1	3	-	11	13	1,2	19,9	12	92	3	1	-	217	
10	43	16	10	28	54	84	1,3	19,4	75	89	-	9	-	218	
-	4	1	-	-	10	10	1,3	15,3	10	100	-	-	-	219	
5	22	1	5	8	36	47	1,3	21,1	41	87	-	6	-	220	
6	5	3	8	2	24	33	1,2	21,6	27	82	4	6	-	221	
7	22	12	7	14	60	76	1,2	19,5	70	92	1	6	-	222	
20	24	19	23	9	48	77	1,2	19,6	67	87	-	10	-	223	
6	11	2	6	5	12	23	1,4	24,5	22	96	-	1	-	224	
1	47	8	2	13	69	84	1,3	18,9	82	98	3	2	-	225	
15	14	7	17	1	26	42	1,6	33,0	36	86	-	6	-	226	
5	18	11	5	2	49	53	1,3	18,4	43	81	3	10	-	227	
20	44	5	20	11	71	91	1,2	18,4	82	90	3	9	-	228	
5	13	5	5	8	34	47	1,4	20,7	41	87	2	6	-	229	
2	13	4	2	1	44	47	1,3	25,4	38	81	-	9	-	230	
6	33	9	10	17	68	93	1,2	19,9	82	88	5	11	-	231	
-	2	2	-	2	9	11	1,0	12,9	11	100	-	-	-	232	

232

REGIERUNGSBEZIRK TRIER

Schlüssel-Nr.	Gemeinde	Bewohnte Mietwohnungen 1) mit Mietangaben in Wohngebäuden						Zweitwohnungen		Wohngelegenheiten 2)				
		insgesamt		in Gebäuden, die errichtet wurden				insgesamt	dar. in Wochenend- und Ferienhäusern mit 50 und mehr qm	insgesamt	und zwar			
		Zahl	Miete DM je qm	bis 1948		1949 oder später					insgesamt	mit Bad, WC in der Wohngelegenheit	in Wohngebäuden	
				Wohnungen	Miete DM je qm	Wohnungen	Miete DM je qm						insgesamt	bis 1948 errichtet
82	83	84	85	86	87	88	89	90	91	92	93			
106	PLASCHEID	-	-	-	-	-	-	-		
107	PREIST	20	1,38	16	1,32	.	.	2	-	3	1	3	2	
108	PRUEMZURLAY	23	20	33	32	-	-	
109	RITTERSDORF	28	1,82	19	2,04	.	.	-	-	13	6	10	3	
110	RODERSHAUSEN	-	-	1	1	1	1	1	-	
111	ROEHL	-	-	-	-	2	1	1	-	
112	ROTH	4	-	2	2	2	1	
113	SANKT THOMAS	4	-	2	1	1	-	
114	SCHANKWEILER	-	-	-	-	1	1	-	-	
115	SCHARFBILLIG	-	-	-	-	1	-	1	1	
116	SCHAITENKORB	-	-	-	-	-	-	2	-	-	-	-	-	
117	SCHUEERN	-	-	-	-	-	-	-	-	
118	SCHLEID	-	-	-	-	-	-	
119	SEFFERN	11	-	1	-	1	1	
120	SEFFERWEICH	-	-	2	2	1	1	-	-	
121	SEVENIG	.	.	-	-	.	.	1	1	1	1	-	-	
122	SINSPELT	-	-	3	2	2	2	
123	SPEICHER	230	2,06	106	1,99	124	2,11	4	-	26	12	24	10	
124	STCCKEM	-	-	-	-	-	-	-	-	
125	SUELM	-	-	1	-	1	-	
126	TRIMPORT	-	-	-	-	-	-	
127	UEBEREISENBACH	-	-	1	1	2	1	-	-	
128	UPPERSHAUSEN	-	-	-	-	-	-	-	-	-	-	-	-	
129	USCH	-	-	-	-	1	-	-	-	
130	WALDHOF-FALKENSTEIN	-	-	-	-	-	-	-	-	-	-	-	-	
131	WALLENDORF	12	1,97	1	-	1	-	1	1	
132	WEIDINGEN	-	-	-	-	-	-	-	-	-	-	-	-	
133	WETTLINGEN	-	-	-	-	-	-	-	-	-	-	-	-	
134	WIERSDORF	.	.	-	-	.	.	-	-	2	1	1	1	
135	WILSECKER	-	-	3	3	3	2	
136	WISSMANNSDORF	2	2	1	-	1	1	
137	WOLSFELD	27	6,37	22	1,29	.	.	2	1	2	1	1	-	
138	ZWEIFELSCHEID	-	-	-	-	-	-	-	-	
201	ARZFELD	48	1,65	12	1,11	36	1,81	1	-	8	-	5	2	
202	AUW	-	-	2	-	2	1	
*203	BALESFELD	4	2	1	-	-	-	
*204	BELLSCHIED	-	-	-	-	-	-	-	-	-	-	-	-	
205	BINSCHIED	-	-	-	-	-	-	-	-	-	-	-	-	
206	BLEIALF	62	1,49	44	1,47	18	1,54	9	-	7	3	5	4	
207	BRANSCHEID	-	-	1	-	2	-	1	1	
208	BUCHET	2	1	-	-	-	-	
209	BUEDESHEIM	17	1,76	11	1,38	.	.	2	1	-	-	-	-	
210	BURBACH	-	-	2	1	1	-	
211	DACKSCHEID	-	-	2	2	-	-	-	-	
212	CAHNEN	10	1,12	3	2	-	-	-	-	
213	DALEIDEN	21	1,25	18	1,24	.	.	4	1	3	-	1	1	
214	DASBURG	12	1,14	5	3	8	4	-	-	
215	DAUSFELD	.	.	-	-	.	.	1	-	-	-	-	-	
216	DINGDORF	-	-	1	-	4	-	1	-	
217	EILSCHEID	-	-	1	-	-	-	-	-	
218	EISENACH	1	-	1	1	1	-	
219	ELLWERATH	-	-	-	-	-	-	-	-	1	1	-	-	
220	ESCHFELD	2	-	-	-	-	-	
221	EUSCHEID	1	-	-	-	-	-	
222	FEUERSCHIED	-	-	-	-	1	1	-	-	
223	FLERINGEN	1	-	-	-	-	-	
224	GIESDRF	.	.	-	-	.	.	-	-	-	-	-	-	
225	GILZEM	-	-	2	-	-	-	
226	GONDELSHEIM	1	1	-	-	-	-	
227	GONDENBRETT	1	1	2	1	-	-	
228	GRANSDORF	2	-	-	-	-	-	
229	GRSSKAMPENBERG	-	-	-	-	-	-	-	-	2	-	-	-	
230	GROSSLANGENFELD	-	-	-	-	1	-	1	-	
231	HABSCHIED	2	2	2	1	-	-	
232	HALENBACH	-	-	-	-	-	-	-	-	-	-	-	-	

1) Ohne Dienst-, Werkwohnungen, ohne Wohnungen von Allenteilern und sonstigen Wohnungsnutzern sowie ohne Zweitwohnungen und ohne Wohnungen, die von Angehörigen ausländischer Wohnparteien in Zweitwohnungen bzw. Zweitwohngelegenheiten.

REGIERUNGSBEZIRK TRIER

Wohnparteien 3) in Wohnungen und Wohngelegenheiten		Einpersonens-wohnparteien		Mehrpersonens-wohnparteien		Eigentümer		Mieter		Untermieter		Wohnparteien 3) in Wohnungen		Schlüssel-Nr.
insgesamt	Personen	insgesamt	dar. allein wohnend	insgesamt	Personen	insgesamt	Personen	insgesamt	Personen	insgesamt	dar. Einpersonens-wohnparteien	insgesamt	Personen	
94	95	96	97	98	99	100	101	102	103	104	105	106	107	
														232
18	88	1	1	17	87	15	77	3	11	-	-	18	88	106
205	795	21	21	184	774	164	686	41	109	-	-	202	790	107
79	294	5	5	74	289	64	249	15	45	-	-	78	291	108
261	1055	21	21	240	1034	210	900	51	155	-	-	250	1028	109
68	299	5	5	63	294	58	265	10	34	-	-	67	296	110
131	561	15	15	116	546	117	517	14	44	-	-	131	561	111
79	252	7	7	72	245	65	218	14	34	-	-	77	249	112
81	344	5	5	76	339	72	320	9	24	-	-	79	337	113
56	249	2	2	54	247	53	238	3	11	-	-	55	245	114
20	94	1	1	19	93	18	90	2	4	-	-	20	94	115
8	46	-	-	8	46	8	46	-	-	-	-	8	46	116
17	95	1	1	16	94	16	89	1	6	-	-	17	95	117
84	430	3	3	81	427	81	424	3	6	-	-	84	430	118
91	346	4	4	87	342	72	277	19	69	-	-	90	345	119
53	240	-	-	53	240	49	226	4	14	-	-	53	240	120
12	44	-	-	12	44	11	42	1	2	-	-	12	44	121
89	364	6	6	83	358	74	318	15	46	-	-	87	352	122
932	2896	148	145	784	2748	584	1879	344	1010	4	2	910	2861	123
21	122	-	-	21	122	21	122	-	-	-	-	21	122	124
104	497	3	2	101	494	93	454	10	42	1	1	103	493	125
57	262	4	3	53	258	45	225	11	34	1	-	57	262	126
14	50	3	3	11	47	12	40	2	10	-	-	14	50	127
17	105	-	-	17	105	17	105	-	-	-	-	17	105	128
31	111	1	1	30	110	24	89	7	22	-	-	30	108	129
7	38	-	-	7	38	7	38	-	-	-	-	7	38	130
120	454	8	8	112	446	97	375	23	79	-	-	119	450	131
49	233	2	2	47	231	46	226	3	7	-	-	49	233	132
15	82	-	-	15	82	15	82	-	-	-	-	15	82	133
40	199	4	4	36	195	36	193	4	6	-	-	39	198	134
59	232	9	9	50	223	53	212	6	20	-	-	57	227	135
88	364	6	5	82	358	74	318	13	45	1	1	87	363	136
182	731	24	24	158	707	138	584	44	147	-	-	181	730	137
20	93	-	-	20	93	18	89	2	4	-	-	20	93	138
238	914	22	21	216	892	166	700	71	213	1	1	232	906	201
96	381	6	6	90	375	80	333	16	48	-	-	94	378	202
56	223	4	4	52	219	50	202	6	21	-	-	56	223	*203
10	53	-	-	10	53	10	53	-	-	-	-	10	53	*204
32	164	-	-	32	164	30	158	2	6	-	-	32	164	205
268	937	33	29	235	904	163	641	101	292	4	4	263	931	206
83	372	4	4	79	368	76	353	7	19	-	-	81	367	207
65	275	3	3	62	272	59	251	6	24	-	-	65	275	208
161	612	24	18	137	588	126	524	29	80	6	5	161	612	209
145	614	12	12	133	602	125	548	20	66	-	-	144	613	210
46	159	4	4	42	155	45	158	1	1	-	-	46	159	211
104	441	8	8	96	433	86	389	18	52	-	-	104	441	212
183	683	18	18	165	665	135	528	48	155	-	-	183	683	213
91	324	12	10	79	312	67	250	23	73	1	1	85	298	214
15	68	2	2	13	66	13	64	2	4	-	-	15	68	215
23	117	3	2	20	114	18	99	4	17	1	1	22	116	216
13	65	1	1	12	64	12	64	1	1	-	-	13	65	217
85	383	6	4	79	377	75	353	9	29	1	1	85	383	218
11	53	2	-	9	51	10	52	-	-	1	1	11	53	219
47	249	3	3	44	246	41	224	6	25	-	-	47	249	220
33	150	2	2	31	148	27	120	6	30	-	-	33	150	221
77	351	2	2	75	349	71	333	6	18	-	-	76	349	222
77	370	-	-	77	370	67	338	10	32	-	-	77	370	223
23	119	-	-	23	119	22	116	1	3	-	-	23	119	224
85	372	6	5	79	366	82	363	2	8	1	1	85	372	225
42	151	4	4	38	147	36	140	6	11	-	-	42	151	226
55	204	8	8	47	196	45	181	10	23	-	-	53	197	227
91	392	9	9	82	383	82	364	9	28	-	-	91	392	228
50	194	8	7	42	186	42	179	7	14	1	1	48	190	229
48	198	3	3	45	195	38	165	10	33	-	-	47	197	230
93	427	4	4	89	423	82	399	11	28	-	-	93	427	231
11	62	1	1	10	61	11	62	-	-	-	-	11	62	232

discher Streitkräfte privatrechtlich gemietet sind. - 2) Einschl. solcher in Wochenend- und Ferienhäusern. - 3) Ohne Wohnparteien von Angehörigen ausländischer Streitkräfte und ohne

REGIERUNGSBEZIRK TRIER

Schlüssel-Nr.	Gemeinde	Wohngebäude ohne Wochenend- und Ferienhäuser			Wochenend- und Ferienhäuser		Sonstige Gebäude mit Wohnungen			Unterkünfte		
		Gebäude	Wohnungen		mit 50 oder mehr qm Wohnfläche	unter 50 qm Wohnfläche	Gebäude	Wohnungen		Unterkünfte	Wohngelegenheiten	
			insgesamt	darin Personen				insgesamt	darin Personen		insgesamt	darin Personen
1	2	3	4	5	6	7	8	9	10	11		
232	NOCH LKR. LANDKR. BITBURG-PRUEM											
233	HARGARTEN	22	22	99	-	-	-	-	-	-	-	-
234	HARSPALT	21	21	98	-	-	-	-	-	-	-	-
235	HECKHALENFELD	17	20	78	-	1	-	-	-	-	-	-
236	HECKHUSCHEID	47	50	226	1	-	-	-	-	-	-	-
237	HEILHAUSEN	3	4	23	-	1	-	-	-	-	-	-
238	HEISDORF	27	27	91	6	1	-	-	-	-	-	-
239	HERMESPAND	31	39	132	-	1	1	2	7	-	-	-
240	HERZFELD	8	8	42	-	-	-	-	-	-	-	-
241	HICKSHAUSEN	4	4	22	-	-	-	-	-	-	-	-
242	HOELZCHEN	17	17	100	-	-	-	-	-	-	-	-
243	POLLNICH	52	52	204	-	1	-	-	-	1	1	2
244	HUF	17	18	87	-	-	-	-	-	-	-	-
245	IRRHAUSEN	61	61	280	-	3	1	1	2	-	-	-
246	JUCKEN	56	57	238	-	-	-	-	-	-	-	-
247	KESFELD	22	23	117	-	-	-	-	-	-	-	-
248	KICKESHAUSEN	11	11	38	-	-	-	-	-	-	-	-
249	KINZENBURG	14	14	68	-	-	-	-	-	-	-	-
250	KLEINLANGENFELD	26	27	120	1	-	-	-	-	-	-	-
251	KOBSCHIED	23	23	116	1	-	-	-	-	-	-	-
252	KOPSCHEID	16	18	95	-	-	-	-	-	-	-	-
253	KRAUTSCHEID	21	22	124	-	-	-	-	-	1	1	1
254	LAMBERTSBERG	48	50	222	1	-	1	1	-	-	-	-
255	LASCHEID	30	30	122	1	-	-	-	-	-	-	-
256	LASEL	67	77	321	-	1	-	-	-	-	-	-
*257	LAUDESFELD	30	34	146	1	1	-	-	-	-	-	-
258	LAUPERATH	30	31	175	2	1	-	-	-	-	-	-
259	LEIDENBORN	44	45	198	-	1	2	3	10	-	-	-
260	LICHTENBORN	62	65	312	-	-	-	-	-	-	-	-
261	LIERFELD	14	15	72	-	-	-	-	-	-	-	-
262	LUENFBACH	158	185	693	-	-	2	3	12	2	2	5
263	LUETZKAMPEN	73	80	363	-	-	2	2	4	1	1	6
264	MANDERSCHIED	19	19	82	-	-	-	-	-	-	-	-
265	MASTHORN	16	16	93	-	-	-	-	-	-	-	-
266	MATZERATH	21	21	93	-	-	-	-	-	-	-	-
267	MAUEL	31	31	143	-	-	-	-	-	-	-	-
268	MEHLEN BEI PRUEM	31	33	140	2	1	-	-	-	-	-	-
269	MERKESHAUSEN	5	5	22	-	-	-	-	-	-	-	-
270	MERLSCHIED	10	11	61	1	1	-	-	-	-	-	-
271	MUETZENICH	36	37	144	-	-	-	-	-	-	-	-
272	NEUENDORF	28	28	128	-	-	1	1	4	-	-	-
273	NEUHEILENBACH	51	54	261	-	-	-	-	-	-	-	-
274	NEURATH	20	20	93	1	-	-	-	-	-	-	-
275	NIEDERHERSDORF	65	71	326	-	-	-	-	-	-	-	-
276	NIEDERLAUCH	10	10	48	-	-	-	-	-	-	-	-
*277	NIEDERPIERSCHIED	11	11	56	1	-	-	-	-	-	-	-
278	NIEDERUETTFELD	24	24	100	-	-	-	-	-	1	1	5
279	NIMSHUSCHIED	62	63	274	-	-	-	-	-	-	-	-
280	NIMSREULAND	25	25	101	1	-	-	-	-	-	-	-
281	OBBERHERSDORF	21	21	90	1	3	-	-	-	-	-	-
282	OBBERKAIL	208	229	776	3	-	3	6	14	-	-	-
283	OBBERLASCHEID	42	48	208	1	-	-	-	-	-	-	-
284	OBBERLAUCH	12	12	70	-	-	-	-	-	1	1	2
285	OBBERPIERSCHIED	73	75	368	-	1	-	-	-	-	-	-
286	OBBERUETTFELD	48	53	224	1	-	2	2	13	-	-	-
287	OLMSCHIED	41	44	189	-	-	-	-	-	-	-	-
288	OLZHEIM	81	99	348	1	1	1	2	4	-	-	-
289	ORLENHOFEN	327	364	1361	-	-	1	1	2	-	-	-
290	ORLENBACH	29	31	126	6	4	-	-	-	-	-	-
291	PINTESFELD	7	7	40	-	-	-	-	-	-	-	-
292	PITTENBACH	22	24	109	-	-	1	3	9	-	-	-
293	PLUETSCHIED	79	82	365	-	-	-	-	-	-	-	-
294	PREISCHIED	40	44	173	1	-	-	-	-	-	-	-
295	PRONSFELD	207	243	850	1	1	5	6	18	-	-	-
296	PRUEM, STADT	798	1276	4092	-	-	94	180	515	8	8	40
297	REIFF	16	17	64	-	-	-	-	-	-	-	-

1) Anschluß nur für Schmutzwasser, Fäkalienabfuhr, Ableitung ohne Kläranlage in Graben oder Bach oder keine Fäkalienabfuhr oder -ableitung.

Wohngebäude ohne Wochenend- und Ferienhäuser																			Schlüssel-Nr.
nach Art der Wasserversorgung									nach Art der Fäkalien- und Schmutzwasserbeseitigung										
Anschluß an Wassernetz			Eigene Wasserversorgungsanlage			Sonstige oder keine Wasserversorgung im Gebäude			Anschluß an Kanalisation für Fäkalien mit oder ohne Schmutzwasser			Hauskläranlage			Sonstige Fäkalien- und Schmutzwasserbeseitigung 1)				
Gebäude	Wohnungen		Gebäude	Wohnungen		Gebäude	Wohnungen		Gebäude	Wohnungen		Gebäude	Wohnungen		Gebäude	Wohnungen			
	Zahl	% v. Sp.2		Zahl	% v. Sp.2		Zahl	% v. Sp.2		Zahl	% v. Sp.2		Zahl	% v. Sp.2		Zahl	% v. Sp.2	Zahl	% v. Sp.2
12	13	14	15	16	17	18	19	20	21	22	23	24	25	26	27	28	29		
21	21	95	-	-	-	1	1	5	-	-	-	7	7	32	15	15	68	233	
20	20	95	-	-	-	1	1	5	-	-	-	21	21	100	-	-	-	234	
17	20	100	-	-	-	-	-	-	-	-	-	14	17	85	3	3	15	235	
46	49	98	-	-	-	1	1	2	3	3	6	23	26	52	21	21	42	236	
3	4	100	-	-	-	-	-	-	-	-	-	3	4	100	-	-	-	237	
27	27	100	-	-	-	-	-	-	-	-	-	13	13	48	14	14	52	238	
30	37	95	1	2	5	-	-	-	-	-	-	23	30	77	8	9	23	239	
8	8	100	-	-	-	-	-	-	-	-	-	7	7	88	1	1	13	240	
4	4	100	-	-	-	-	-	-	-	-	-	4	4	100	-	-	-	241	
17	17	100	-	-	-	-	-	-	3	3	18	5	5	29	9	9	53	242	
52	52	100	-	-	-	-	-	-	4	4	8	11	11	21	37	37	71	243	
17	18	100	-	-	-	-	-	-	-	-	-	8	9	50	9	9	50	244	
58	58	95	3	3	5	-	-	-	2	2	3	35	35	57	24	24	39	245	
56	57	100	-	-	-	-	-	-	15	15	26	5	10	18	32	32	56	246	
21	22	96	-	-	-	1	1	4	-	-	-	22	23	100	-	-	-	247	
11	11	100	-	-	-	-	-	-	-	-	-	7	7	64	4	4	36	248	
14	14	100	-	-	-	-	-	-	-	-	-	5	5	36	9	9	64	249	
26	27	100	-	-	-	-	-	-	-	-	-	10	11	41	16	16	59	250	
23	23	100	-	-	-	-	-	-	-	-	-	13	13	57	10	10	43	251	
15	16	89	-	-	-	1	2	11	-	-	-	8	9	50	8	9	50	252	
21	22	100	-	-	-	-	-	-	7	7	32	4	5	23	10	10	45	253	
48	50	100	-	-	-	-	-	-	33	35	70	13	13	26	2	2	4	254	
26	26	87	3	3	10	1	1	3	-	-	-	6	6	20	24	24	80	255	
67	77	100	-	-	-	-	-	-	-	-	-	45	55	71	22	22	29	256	
30	34	100	-	-	-	-	-	-	-	-	-	10	14	41	20	20	59	*257	
30	31	100	-	-	-	-	-	-	-	-	-	16	16	52	14	15	48	258	
43	44	98	1	1	2	-	-	-	-	-	-	12	13	29	32	32	71	259	
62	65	100	-	-	-	-	-	-	-	-	-	19	22	34	43	43	66	260	
14	15	100	-	-	-	-	-	-	2	2	13	2	3	20	10	10	67	261	
157	184	99	-	-	-	1	1	1	85	107	58	29	32	17	44	46	25	262	
73	80	100	-	-	-	-	-	-	22	23	29	26	32	40	25	25	31	263	
19	19	100	-	-	-	-	-	-	1	1	5	4	4	21	14	14	74	264	
16	16	100	-	-	-	-	-	-	1	1	6	3	3	19	12	12	75	265	
19	19	90	1	1	5	1	1	5	-	-	-	5	5	24	16	16	76	266	
30	30	97	-	-	-	1	1	3	-	-	-	14	14	45	17	17	55	267	
24	25	76	7	8	24	-	-	-	-	-	-	18	18	55	13	15	45	268	
2	2	40	3	3	60	-	-	-	-	-	-	4	4	80	1	1	20	269	
10	11	100	-	-	-	-	-	-	-	-	-	4	5	45	6	6	55	270	
33	34	92	2	2	5	1	1	3	-	-	-	13	14	38	23	23	62	271	
27	27	96	-	-	-	1	1	4	-	-	-	16	16	57	12	12	43	272	
51	54	100	-	-	-	-	-	-	-	-	-	12	12	22	39	42	78	273	
19	19	95	-	-	-	1	1	5	-	-	-	6	6	30	14	14	70	274	
65	71	100	-	-	-	-	-	-	50	54	76	5	6	8	10	11	15	275	
10	10	100	-	-	-	-	-	-	-	-	-	7	7	70	3	3	30	276	
9	9	82	2	2	18	-	-	-	-	-	-	2	2	18	9	9	82	*277	
24	24	100	-	-	-	-	-	-	-	-	-	20	20	83	4	4	17	278	
60	61	97	2	2	3	-	-	-	47	48	76	5	5	8	10	10	16	279	
22	22	88	-	-	-	3	3	12	-	-	-	17	17	68	8	8	32	280	
16	16	76	5	5	24	-	-	-	-	-	-	16	16	76	5	5	24	281	
208	229	100	-	-	-	-	-	-	10	10	4	143	161	70	55	58	25	282	
40	46	96	-	-	-	2	2	4	-	-	-	6	11	23	36	37	77	283	
10	10	83	1	1	8	1	1	8	-	-	-	11	11	92	1	1	8	284	
72	74	99	1	1	1	-	-	-	-	-	-	30	32	43	43	43	57	285	
47	52	98	-	-	-	1	1	2	-	-	-	29	34	64	19	19	36	286	
39	42	95	-	-	-	2	2	5	-	-	-	20	22	50	21	22	50	287	
79	97	98	2	2	2	-	-	-	53	68	69	17	18	18	11	13	13	288	
326	363	100	-	-	-	1	1	-	-	-	-	127	146	40	200	218	60	289	
29	31	100	-	-	-	-	-	-	4	4	13	15	17	55	10	10	32	290	
7	7	100	-	-	-	-	-	-	-	-	-	4	4	57	3	3	43	291	
22	24	100	-	-	-	-	-	-	-	-	-	6	7	29	16	17	71	292	
77	80	98	2	2	2	-	-	-	54	56	68	6	6	7	19	20	24	293	
38	42	95	2	2	5	-	-	-	-	-	-	26	30	68	14	14	32	294	
204	240	99	2	2	1	1	1	-	88	105	43	86	104	43	33	34	14	295	
795	1271	100	3	5	-	-	-	-	724	1173	92	59	82	6	15	21	2	296	
16	17	100	-	-	-	-	-	-	-	-	-	13	14	82	3	3	18	297	

232

REGIERUNGSBEZIRK TRIER

Schlüssel-Nr.	Gemeinde	Wohngebäude ohne Wochenend- und Ferienhäuser							Von den Gebäuden (Sp. 1 und 6) sind Gebäude mit Eigentumswohnungen		
		nach Art der Gebäude					errichtet . . .			Gebäude	darin Wohnungen
		Nichtlandwirtschaftliche Wohngebäude				Landwirtschaftliche Wohngebäude	bis 1900	1901 bis 1948	1949 oder später		
		mit einer Wohnung	mit zwei Wohnungen	mit drei oder mehr Wohnungen						bis 1900	1901 bis 1948
				Gebäude	Wohnungen	35	36	37			
30	31	32	33	34	35	36	37	38	39		
232	NOCH LKR. LANDKR. BITBURG-PRUEM										
233	HARGARTEN	2	-	-	-	20	10	8	4	-	-
234	HARPELT	2	-	-	-	19	14	3	4	-	-
235	HECKHALENFELD	2	-	1	4	14	6	5	6	-	-
236	HECKHUSCHEID	10	-	1	4	36	8	20	19	-	-
237	HEILHAUSEN	-	1	-	-	2	2	1	-	-	-
238	HEISDORF	15	-	-	-	12	12	1	14	-	-
239	HERMESPAD	10	6	-	-	15	13	5	13	-	-
240	HERZFELD	1	-	-	-	7	5	-	3	-	-
241	HICKESHAUSEN	-	-	-	-	4	4	-	-	-	-
242	HCELZCHEN	2	-	-	-	15	8	6	3	-	-
243	HOLLNICH	19	-	-	-	33	21	15	16	-	-
244	HUF	7	1	-	-	9	2	9	6	-	-
245	IRRHAUSEN	29	-	-	-	32	38	12	11	-	-
246	JUCKEN	13	1	-	-	42	22	21	13	-	-
247	KESFELD	2	-	-	-	20	1	7	14	-	-
248	KICKESHAUSEN	1	-	-	-	10	7	3	1	-	-
249	KINZENBURG	5	-	-	-	9	9	2	3	-	-
250	KLEINLANGENFELD	5	1	-	-	20	9	5	12	-	-
251	KOBSCHIED	5	-	-	-	18	6	7	10	-	-
252	KOPSCHIED	5	2	-	-	9	9	5	2	-	-
253	KPAUTSCHIED	2	1	-	-	18	13	1	7	-	-
254	LAMBERTSBERG	18	2	-	-	28	25	7	16	-	-
255	LASCHEID	5	-	-	-	25	16	8	6	-	-
256	LASEL	29	6	1	3	31	31	12	24	-	-
*257	LAUDESFELD	7	-	1	4	22	15	2	13	-	-
258	LAUPERATH	7	-	-	-	23	18	6	6	-	-
259	LEIDENBORN	14	1	-	-	29	12	10	22	-	-
260	LICHTENBERG	15	2	-	-	45	20	22	20	-	-
261	LIEPFELD	3	1	-	-	10	8	3	3	-	-
262	LUENEBACH	77	18	2	6	61	37	50	71	-	-
263	LUETZKAMPEN	20	2	1	6	50	38	18	17	-	-
264	MANDERSCHIED	3	-	-	-	16	15	1	3	-	-
265	MASTHORN	1	-	-	-	15	7	6	3	-	-
266	MATZERATH	2	-	-	-	19	10	7	4	-	-
267	MAUEL	9	-	-	-	22	17	7	7	-	-
268	MEHLEN BEI PRUEM	10	1	-	-	20	19	4	8	-	-
269	MERKESHAUSEN	4	-	-	-	1	2	2	1	-	-
270	MERLSCHIED	1	1	-	-	8	7	1	2	-	-
271	MUETZENICH	9	1	-	-	26	22	5	9	-	-
272	NEUENDORF	7	-	-	-	21	12	10	6	-	-
273	NEUHEILENBACH	16	3	-	-	32	20	21	10	-	-
274	NEURATH	7	-	-	-	13	7	6	7	-	-
275	NIEDERHERSDORF	17	3	-	-	45	35	11	19	-	-
276	NIEDERLAUCH	3	-	-	-	7	7	3	-	-	-
*277	NIEDERPIERSCHIED	2	-	-	-	9	8	1	2	-	-
278	NIEDERUETTFELD	9	-	-	-	15	7	6	11	-	-
279	NIMSHUSCHIED	23	-	-	-	39	29	12	21	-	-
280	NIMSREULAND	13	-	-	-	12	11	4	10	-	-
281	OBBERHERSDORF	9	-	-	-	12	12	4	5	-	-
282	OBBERKAIL	124	17	1	3	66	126	25	57	-	-
283	OBBERLASCHEID	6	1	2	7	33	23	10	9	-	-
284	OBBERLAUCH	1	-	-	-	11	10	2	-	-	-
285	OBBERPIERSCHIED	25	2	-	-	46	29	25	19	-	-
286	OBBERUETTFELD	21	3	-	-	24	7	16	25	-	-
287	OLMSCHIED	14	2	-	-	25	25	11	5	-	-
288	OLZHEIM	29	9	2	6	41	21	33	27	-	-
289	ORLENHOFEN	242	26	4	12	55	107	68	152	-	-
290	ORLENBACH	14	1	-	-	14	6	11	12	-	-
291	PINTESFELD	1	-	-	-	6	5	1	1	-	-
292	PITTENBACH	4	-	-	-	18	13	4	5	-	-
293	PLUETSCHIED	19	3	-	-	57	37	30	12	-	-
294	PREISCHIED	11	2	1	3	26	28	7	5	-	-
295	PRONSFELD	117	31	2	6	57	43	62	102	-	-
296	PRUEM, STADT	451	203	100	368	44	106	143	549	6	19
297	REIFF	2	1	-	-	13	13	2	1	-	-

REGIERUNGSBEZIRK TRIER

Gesamtwohnungsbestand am			Wohnungen ohne solche in Wochenend- und Ferienhäusern										Schlüssel-Nr.	
			insgesamt	darunter öffentlich gefördert		nach Baualter der Gebäude								
						bis 1900		1901 bis 1918		1919 bis 1948		1949 oder später		
25.9.1956	6.6.1961	25.10.1968	Zahl	% v. Sp. 43	Zahl	% v. Sp. 43	Zahl	% v. Sp. 43	Zahl	% v. Sp. 43	Zahl	% v. Sp. 43	Zahl	% v. Sp. 43
40	41	42	43	44	45	46	47	48	49	50	51	52	53	
														232
20	21	22	22	1	5	10	45	5	23	3	14	4	18	233
19	20	21	21	-	-	14	67	-	-	3	14	4	19	234
23	28	20	20	-	-	6	30	-	-	5	25	9	45	235
47	50	51	50	-	-	8	16	7	14	13	26	22	44	236
3	3	4	4	-	-	2	50	-	-	2	50	-	-	237
13	13	33	27	-	-	12	44	1	4	-	-	14	52	238
27	33	41	41	1	2	18	44	5	12	2	5	16	39	239
9	8	8	8	-	-	5	63	-	-	-	-	3	38	240
4	4	4	4	-	-	4	100	-	-	-	-	-	-	241
16	17	17	17	3	18	8	47	3	18	3	18	3	18	242
43	52	52	52	-	-	21	40	1	2	14	27	16	31	243
15	14	18	18	3	17	2	11	4	22	6	33	6	33	244
58	58	62	62	2	3	38	61	3	5	10	16	11	18	245
48	50	57	57	2	4	22	39	4	7	17	30	14	25	246
18	21	23	23	-	-	1	4	-	-	7	30	15	65	247
12	11	11	11	-	-	7	64	1	9	2	18	1	9	248
15	13	14	14	1	7	9	64	-	-	2	14	3	21	249
21	24	28	27	1	4	9	33	1	4	4	15	13	48	250
25	23	24	23	1	4	6	26	1	4	6	26	10	43	251
16	16	18	18	-	-	10	56	-	-	6	33	2	11	252
24	22	22	22	1	5	13	59	-	-	1	5	8	36	253
38	42	52	51	2	4	26	51	-	-	7	14	18	35	254
27	30	31	30	-	-	16	53	5	17	3	10	6	20	255
57	62	77	77	13	17	34	44	2	3	12	16	29	38	256
30	31	35	34	6	18	15	44	-	-	2	6	17	50	*257
31	30	33	31	1	3	19	61	1	3	5	16	6	19	258
40	44	48	48	1	2	12	25	6	13	6	13	24	50	259
57	66	65	65	2	3	20	31	8	12	14	22	23	35	260
12	14	15	15	3	20	9	60	-	-	3	20	3	20	261
140	165	188	188	8	4	40	21	13	7	48	26	87	46	262
74	85	82	82	2	2	38	46	6	7	19	23	19	23	263
16	16	19	19	-	-	15	79	1	5	-	-	3	16	264
17	16	16	16	-	-	7	44	-	-	6	38	3	19	265
20	20	21	21	-	-	10	48	2	10	5	24	4	19	266
32	32	31	31	6	19	17	55	3	10	4	13	7	23	267
30	30	35	33	-	-	20	61	-	-	4	12	9	27	268
5	5	5	5	-	-	2	40	2	40	-	-	1	20	269
11	12	12	11	-	-	7	64	-	-	1	9	3	27	270
42	44	37	37	-	-	22	59	3	8	3	8	9	24	271
24	31	29	29	-	-	12	41	-	-	10	34	7	24	272
-	48	54	54	-	-	21	39	6	11	17	31	10	19	273
17	16	21	20	-	-	7	35	3	15	3	15	7	35	274
56	65	71	71	4	6	37	52	1	1	11	15	22	31	275
10	10	10	10	-	-	7	70	1	10	2	20	-	-	276
10	10	12	11	-	-	8	73	1	9	-	-	2	18	*277
18	23	24	24	1	4	7	29	2	8	4	17	11	46	278
51	56	63	63	4	6	29	46	2	3	10	16	22	35	279
23	24	26	25	2	8	11	44	1	4	3	12	10	40	280
17	19	22	21	2	10	12	57	-	-	4	19	5	24	281
186	212	238	235	21	9	143	61	6	3	24	10	62	26	282
49	50	49	48	-	-	23	48	-	-	16	33	9	19	283
12	12	12	12	-	-	10	83	1	8	1	8	-	-	284
71	73	75	75	2	3	30	40	14	19	12	16	19	25	285
40	50	56	55	-	-	7	13	5	9	14	25	29	53	286
43	44	44	44	-	-	27	61	3	7	9	20	5	11	287
85	90	102	101	1	1	22	22	10	10	35	35	34	34	288
286	327	365	365	2	1	121	33	16	4	59	16	169	46	289
21	25	37	31	5	16	6	19	2	6	9	29	14	45	290
7	6	7	7	-	-	5	71	-	-	1	14	1	14	291
18	20	27	27	-	-	13	48	2	7	3	11	9	33	292
77	90	92	82	-	-	39	48	12	15	18	22	13	16	293
43	44	45	44	1	2	29	66	1	2	9	20	5	11	294
195	212	250	249	28	11	45	18	16	6	61	24	127	51	295
1000	1220	1456	1456	375	26	187	13	49	3	220	15	1000	69	296
15	15	17	17	-	-	14	82	2	12	-	-	1	6	297

REGIERUNGSBEZIRK TRIER

Schlüssel-Nr.	Gemeinde	Wohnungen ohne solche in Wochenend- und Ferienhäusern												Räume 1) insgesamt	Gesamt- wohn- fläche in 1000 qm
		nach Zahl der Räume 1)													
		1		2		3		4		5		6 oder mehr			
		Zahl	% v. Sp. 43	Zahl	% v. Sp. 43	Zahl	% v. Sp. 43	Zahl	% v. Sp. 43	Zahl	% v. Sp. 43	Zahl	% v. Sp. 43		
54	55	56	57	58	59	60	61	62	63	64	65	66	67		

232 NOCH LKR. LANDKR. BITBURG-PRUEM

233	HARGARTEN	-	-	-	-	1	5	1	5	3	14	17	77	149	2,2
234	HARSPELT	-	-	-	-	-	-	1	5	6	29	14	67	132	2,1
235	HECKHALENFELD	-	-	-	-	3	15	5	25	6	30	6	30	97	1,2
236	HECKSHAUSEN	-	-	-	-	2	4	6	12	8	16	34	68	311	4,5
237	FEILHAUSEN	-	-	-	-	-	-	1	25	-	-	3	75	30	0,6
238	HEISDORF	-	-	-	-	1	4	7	26	9	33	10	37	146	2,1
239	HEMESPAND	-	-	1	2	8	20	13	32	6	15	13	32	194	3,0
240	HERZFELD	-	-	-	-	-	-	-	-	1	13	7	88	57	0,8
241	HICKESHAUSEN	-	-	-	-	-	-	-	-	1	25	3	75	25	0,3
242	HOELZCHEN	-	-	-	-	-	-	2	12	3	18	12	71	101	1,3
243	HOLLNICH	-	-	-	-	6	12	13	25	12	23	21	40	275	3,9
244	HUF	-	-	-	-	-	-	4	22	3	17	11	61	102	1,6
245	IRRHAUSEN	-	-	-	-	-	-	12	19	9	15	41	66	393	5,5
246	JUCKEN	-	-	1	2	1	2	6	11	14	25	35	61	336	5,7
247	KESFELD	-	-	-	-	1	4	4	17	6	26	12	52	130	1,8
248	KICKESHAUSEN	-	-	-	-	1	9	1	9	4	36	5	45	62	0,8
249	KINZENBURG	-	-	-	-	-	-	1	7	5	36	8	57	78	0,9
250	KLEINLANGENFELD	-	-	-	-	1	4	4	15	11	41	11	41	149	2,4
251	KOPSCHIED	-	-	1	4	-	-	1	4	5	22	16	70	140	2,5
252	KOPSCHIED	-	-	-	-	2	11	3	17	2	11	11	61	100	1,3
253	KRAUTSCHIED	-	-	-	-	1	5	4	18	3	14	14	64	132	2,4
254	LAMBERTSBERG	-	-	-	-	1	2	7	14	12	24	31	61	307	5,1
255	LASCHEID	-	-	1	3	3	10	5	17	8	27	13	43	157	2,0
256	LASEL	-	-	5	6	7	9	16	21	9	12	40	52	425	7,6
*257	LAUESFELD	-	-	-	-	2	6	7	21	10	29	15	44	202	2,9
258	LAUPERATH	-	-	-	-	3	10	4	13	5	16	19	61	189	2,9
259	LEIDENBORN	-	-	2	4	3	6	7	15	9	19	27	56	286	4,8
260	LICHTENBORN	-	-	3	5	3	5	10	15	14	22	35	54	383	5,2
261	LIERFELD	-	-	2	13	-	-	2	13	4	27	7	47	81	1,5
262	LUENEBACH	-	-	12	6	31	16	43	23	45	24	57	30	900	15,0
263	LUETZKAMPEN	-	-	-	-	5	6	15	18	17	21	45	55	471	6,0
264	MANCERSCHIED	-	-	-	-	2	11	5	26	2	11	10	53	108	1,4
265	MASTHORN	-	-	1	6	1	6	1	6	2	13	11	69	94	1,3
266	MATZERATH	-	-	-	-	-	-	3	14	8	38	10	48	124	1,8
267	PAUEL	-	-	-	-	-	-	3	10	6	19	22	71	197	3,2
268	MEHLEN BEI PRUEM	-	-	-	-	2	6	8	24	7	21	16	48	180	2,3
269	MERKESHAUSEN	-	-	-	-	1	20	-	-	3	60	1	20	27	0,5
270	MERLSCHIED	-	-	1	9	-	-	1	9	1	9	8	73	66	1,0
271	MUETZENICH	-	-	-	-	2	5	5	14	7	19	23	62	218	3,2
272	NEUENDORF	-	-	-	-	-	-	2	7	8	28	19	66	177	3,3
273	NEUHEILENBACH	-	-	-	-	1	2	10	19	13	24	30	56	335	3,9
274	NEURATH	-	-	-	-	1	5	2	10	6	30	11	55	122	1,8
275	NIEDERHERSDORF	-	-	-	-	3	4	15	21	12	17	41	58	413	7,1
276	NIEDERLAUCH	-	-	-	-	-	-	1	10	1	10	8	80	67	0,9
*277	NIEDERPIERSCHIED	-	-	-	-	-	-	-	-	3	27	8	73	73	1,2
278	NIEDERUETTFELD	-	-	1	4	-	-	5	21	2	8	16	67	145	1,7
279	NIMSHUSCHIED	-	-	1	2	2	3	10	16	13	21	37	59	361	6,0
280	NIMSREULAND	-	-	1	4	2	8	4	16	4	16	14	56	148	2,6
281	OBERHERSDORF	-	-	1	5	3	14	1	5	2	10	14	67	124	1,9
282	OBERKAIL	-	-	8	3	18	8	51	22	54	23	104	44	1260	19,2
283	OBERLASCHEID	-	-	-	-	1	2	12	25	7	15	28	58	291	5,0
284	OBERLAUCH	-	-	-	-	-	-	-	-	-	-	12	100	95	1,4
285	OBERPIERSCHIED	1	1	1	1	5	7	8	11	23	31	37	49	414	6,5
286	OBERUETTFELD	-	-	1	2	2	4	12	22	10	18	30	55	303	5,1
287	OLMSCHIED	-	-	1	2	5	11	9	20	7	16	22	50	246	3,7
288	OLZHEIM	-	-	8	8	11	11	19	19	20	20	43	43	546	9,1
289	ORNHOFEN	1	-	15	4	40	11	69	19	94	26	146	40	1871	27,7
290	ORLENBACH	-	-	2	6	3	10	9	29	4	13	13	42	163	2,4
291	PINTESFELD	-	-	-	-	-	-	-	-	2	29	5	71	45	0,7
292	PITTENBACH	-	-	-	-	2	7	3	11	6	22	16	59	165	2,5
293	PLUETSCHIED	-	-	1	1	3	4	11	13	26	32	41	50	449	6,5
294	PREISCHIED	-	-	-	-	2	5	8	18	12	27	22	50	252	3,6
295	PRONSFELD	1	-	10	4	39	16	51	20	64	26	84	34	1240	21,3
296	PRUEM, STACT	4	-	71	5	259	18	401	28	295	20	426	29	6988	118,9
297	REIFF	-	-	-	-	2	12	-	-	1	6	14	82	112	1,4

1) Nur Wohn- und Schlafräume mit 6 und mehr qm Fläche sowie alle Küchen und gewerb. genutzten Räume in der Wohnung.

Wohnungen ohne solche in Wochenend- und Ferienhäusern						Bewohnte Wohnungen ohne Zweit- und von Angehörigen ausländischer Streitkräfte gemietete Wohnungen									Schlüssel-Nr.
ausgestattet			beheizt durch			insgesamt			davon						
mit Bad und WC		ohne Bad, mit WC in der Wohnung	Sammelheizung	Einzel- oder Mehrraumöfen für		Zahl	Räume je Person	Wohnfläche je Person in qm	Eigentümerwohnungen			Mietwohnungen			
mit	ohne			Ol, Gas, Strom	Holz, Kohle, Torf				Zahl	% v. Sp. 74	dar. öffentlich gefördert	Zahl	dar. öffentlich gefördert		
68	69	70	71	72	73	74	75	76	77	78	79	80	81		
														232	
2	5	3	3	-	19	22	1,5	22,8	22	100	1	-	-	233	
-	8	1	-	-	21	20	1,4	22,5	20	100	-	-	-	234	
-	11	3	-	2	18	20	1,2	15,7	16	80	-	4	-	235	
2	19	9	3	8	39	47	1,3	19,6	44	94	-	3	-	236	
3	1	-	3	-	1	4	1,3	26,9	3	75	-	1	-	237	
14	-	1	14	-	13	25	1,5	22,2	23	92	-	2	-	238	
7	14	5	8	1	32	34	1,3	20,0	26	76	1	8	-	239	
3	2	1	3	-	5	8	1,4	20,9	8	100	-	-	-	240	
-	-	-	-	-	4	4	1,1	15,2	4	100	-	-	-	241	
1	4	2	1	-	16	17	1,0	13,3	17	100	3	-	-	242	
2	10	8	2	1	49	49	1,3	18,6	48	98	-	1	-	243	
5	4	4	6	1	11	18	1,2	19,0	17	94	3	1	-	244	
3	22	5	3	14	45	60	1,4	19,2	53	88	2	7	-	245	
4	15	8	4	7	46	56	1,4	23,9	52	93	2	4	-	246	
1	6	-	2	2	19	22	1,1	15,4	20	91	-	2	-	247	
-	2	3	-	-	11	11	1,6	23,6	11	100	-	-	-	248	
-	4	3	-	-	14	14	1,1	13,4	14	100	1	-	-	249	
7	3	4	9	3	15	26	1,2	19,6	23	88	1	3	-	250	
2	13	5	2	4	17	21	1,1	21,1	20	95	1	1	-	251	
1	7	-	1	1	16	18	1,1	13,8	16	89	-	2	-	252	
5	10	2	7	3	12	22	1,1	20,0	20	91	1	2	-	253	
14	14	4	14	4	33	48	1,3	21,9	43	90	2	5	-	254	
1	10	4	1	2	27	30	1,3	16,8	28	93	-	2	-	255	
17	37	7	18	8	51	76	1,3	23,3	65	86	10	11	3	256	
5	8	8	5	-	29	34	1,4	20,3	30	88	2	4	4	*257	
5	14	2	5	8	18	31	1,1	17,0	28	90	1	3	-	258	
7	19	1	10	5	33	45	1,3	22,9	41	91	1	4	-	259	
8	20	5	8	5	52	62	1,2	16,3	54	87	-	8	2	260	
7	5	-	7	2	6	13	1,1	20,0	12	92	3	1	-	261	
48	57	21	54	18	116	185	1,3	21,2	156	84	6	29	1	262	
6	27	8	6	14	62	79	1,2	15,8	66	84	2	13	-	263	
2	4	3	2	2	15	18	1,3	16,0	17	94	-	1	-	264	
3	7	1	3	1	12	16	1,0	14,7	15	94	-	1	-	265	
2	8	4	2	5	14	21	1,3	19,7	20	95	-	1	-	266	
3	13	2	3	2	26	29	1,3	22,0	27	93	6	2	-	267	
9	10	1	9	1	23	31	1,2	16,3	28	90	-	3	-	268	
1	3	-	1	-	4	3	1,2	17,8	2	67	-	1	-	269	
1	2	-	1	1	9	11	1,1	16,7	10	91	-	1	-	270	
4	11	6	4	12	21	36	1,5	21,8	33	92	-	3	-	271	
3	12	5	3	-	26	26	1,2	23,8	26	100	-	-	-	272	
8	25	7	9	7	38	52	1,3	14,7	47	90	-	5	-	273	
1	5	8	1	-	19	19	1,3	18,9	19	100	-	-	-	274	
9	40	7	9	4	58	67	1,2	21,1	60	90	2	7	1	275	
1	5	1	1	2	7	8	1,2	17,4	8	100	-	-	-	276	
1	5	-	1	-	10	10	1,3	22,4	10	100	-	-	-	*277	
5	3	6	5	-	19	22	1,4	16,8	21	95	-	1	-	278	
14	25	10	15	3	45	59	1,3	21,3	56	95	4	3	-	279	
7	11	1	7	2	16	25	1,5	26,5	24	96	2	1	-	280	
6	5	3	9	-	12	18	1,3	20,3	18	100	2	-	-	281	
36	111	30	36	25	174	211	1,4	21,8	183	87	18	28	3	282	
7	15	4	9	-	39	41	1,2	20,6	36	88	-	5	-	283	
4	4	1	4	-	8	12	1,4	20,3	10	83	-	2	-	284	
10	27	7	11	6	58	73	1,1	17,6	72	99	2	1	-	285	
9	19	14	10	7	38	52	1,2	20,4	42	81	-	10	-	286	
9	11	2	9	11	24	44	1,3	20,0	35	80	-	9	-	287	
32	39	18	35	12	54	90	1,5	24,9	75	83	-	15	1	288	
41	149	31	45	100	220	347	1,3	19,4	290	84	2	57	-	289	
11	9	7	12	8	11	28	1,3	19,1	24	86	4	4	1	290	
2	3	2	3	-	4	7	1,1	19,5	7	100	-	-	-	291	
8	5	-	9	-	18	26	1,4	21,0	21	81	-	5	-	292	
1	31	7	2	8	72	80	1,2	17,6	74	93	-	6	-	293	
3	14	7	3	2	39	40	1,3	19,1	34	85	1	6	-	294	
62	98	34	66	50	133	232	1,4	23,8	176	76	23	56	5	295	
565	601	167	604	422	430	1386	1,5	25,1	692	50	226	694	137	296	
2	6	2	2	-	15	16	1,6	21,0	15	94	-	1	-	297	

REGIERUNGSBEZIRK TRIER

Schlüssel-Nr.	Gemeinde	Bewohnte Mietwohnungen 1) mit Mietangaben in Wohngebäuden						Zweitwohnungen		Wohngelegenheiten 2)				
		insgesamt		in Gebäuden, die errichtet wurden				insgesamt	dar. in Wochenend- und Ferienhäusern mit 50 und mehr qm	insgesamt	und zwar			
		Zahl	Miete DM je qm	bis 1948		1949 oder später					insgesamt	mit Bad, WC in der Wohngelegenheit	in Wohngebäuden	
				Wohnungen	Miete DM je qm	Wohnungen	Miete DM je qm						insgesamt	bis 1948 errichtet
82	83	84	85	86	87	88	89	90	91	92	93			
232 NOCH LKR. LANDKR. BITBURG-PRUEM														
233	HARGARTEN	-	-	-	-	-	-	-	-	-	-	-		
234	HARSPILT	-	-	-	-	-	-	-	-	-	-	-		
235	HECKPALENFELD	.	.	-	-	-	-	1	-	-	-	-		
236	HECKHUSCHEID	.	.	-	-	-	-	-	-	1	1	-		
237	HEILHAUSEN	4	1	-	-	-		
238	HEISDORF	.	.	-	-	.	.	-	-	1	1	-		
239	HERMESPAND	7	6	2	-	-		
240	HERZFELD	-	-	-	-	-	-	2	-	2	-	1		
241	HICKESPAUSEN	-	-	-	-	-	-	-	-	-	-	-		
242	HOELZCHEN	-	-	-	-	-	-	-	-	-	-	-		
243	HOLLNICH	-	-	-	-	2	-	-		
244	HUF	-	-	-	-	-	-	-		
245	IRRHAUSEN	-	-	1	-	3	1	-		
246	JUCKEN	-	-	-	-	-	-	-		
247	KESFFELD	.	.	-	-	.	.	-	-	1	1	1		
248	KICKESHAUSEN	-	-	-	-	-	-	-	-	-	-	-		
249	KINZENBURG	-	-	-	-	-	-	-	-	-	-	-		
250	KLEINLANGENFELD	1	1	-	-	-		
251	KOBSCHIED	-	-	2	1	-	-	-		
252	KOCSCHIED	-	-	-	-	-	-	-		
253	KRAUTSCHIED	.	.	-	-	.	.	-	-	1	-	-		
254	LAMBERTSBERG	2	1	-	-	-		
255	LASCHEID	1	1	-	-	-		
256	LASEL	-	-	3	1	2		
*257	LAUESFELD	.	.	-	-	.	.	1	1	1	1	-		
258	LAUPERATH	-	-	2	2	1	-	-		
259	LEIDENBORN	-	-	-	-	-	-	2	-	1	-	-		
260	LICHTENBERG	1	-	-	-	-		
261	LIERFELD	.	.	-	-	.	.	2	-	1	-	1		
262	LUENEBACH	19	1,78	.	.	10	1,81	1	-	3	1	1		
263	LUETZKAMPEN	-	-	2	1	-		
264	MANDERSCHIED	1	-	-	-	-		
265	MASTHORN	.	.	-	-	.	.	-	-	-	-	-		
266	MATZERATH	-	-	-	-	-		
267	MAUEL	-	-	-	-	1	-	1		
268	MEHLEN BEI PRUEM	.	.	-	-	.	.	3	2	1	-	-		
269	MERKESHAUSEN	-	-	-	-	-	-	2	-	-	-	-		
270	MERLSCHIED	1	1	1	-	-		
271	MUETZENICH	.	.	-	-	-	-	-	-	-	-	-		
272	NEUENDORF	-	-	-	-	-	-	-	-	-	-	-		
273	NEUHEILENBACH	-	-	-	-	-	-	-		
274	NEURATH	-	-	-	-	-	-	1	1	-	-	-		
275	NIEDERHERSDORF	1	-	-	-	-		
276	NIEDERLAUCH	-	-	-	-	-	-	1	-	-	-	-		
*277	NIEDERPIERSCHIED	-	-	-	-	-	-	2	1	-	-	-		
278	NIEDERUETTFELD	-	-	-	-	1	-	-		
279	NIMSHUSCHIED	.	.	-	-	.	.	1	-	-	-	-		
280	NIMSREULAND	.	.	-	-	.	.	1	1	-	-	-		
281	OBERHERSDORF	.	.	-	-	.	.	2	1	3	3	-		
282	OBERKAIL	14	1,47	11	1,32	.	.	3	3	2	1	2		
283	OBERLASCHEID	-	-	2	1	-	-	-		
284	OBERLAUCH	-	-	-	-	1	-	-		
285	OBERPIERSCHIED	-	-	-	-	-	-	2	-	1	1	-		
286	OBERUETTFELD	2	1	-	-	-		
287	CLMSCHIED	-	-	-	-	-	-	-		
288	CLZHEIM	-	-	2	1	1	-	-		
289	CRENHOFEN	18	1,46	10	1,30	.	.	1	-	3	-	3		
290	ERLENBACH	9	6	4	3	-		
291	PINTESFELD	-	-	-	-	-	-	-	-	-	-	-		
292	PITTENBACH	-	-	-	-	-		
293	PLUETSCHIED	-	-	1	-	-	-	-		
294	PREISCHIED	-	-	1	1	-	-	-		
295	PRCSNFELD	36	1,68	18	1,44	18	1,92	10	1	5	5	3		
296	PRUEM, STADT	467	1,85	146	1,68	321	1,93	19	-	36	11	21		
297	REIFF	-	-	-	-	-	-	-		

1) Ohne Dienst-, Werkwohnungen, ohne Wohnungen von Alleinteilern und sonstigen Wohnungsnutzern sowie ohne Zweitwohnungen und ohne Wohnungen, die von Angehörigen ausländischer Wohnparteien in Zweitwohnungen bzw. Zweitwohngelegenheiten.

REGIERUNGSBEZIRK TRIER

Wohnparteien 3) in Wohnungen und Wohngelegenheiten		EiNpersonen- wohnparteien		Mehrpersonen- wohnparteien		Eigentümer		Mieter		Untermieter		Wohnparteien 3) in Wohnungen		Schlüs- sel- Nr.
insgesamt	Personen	insgesamt	dar. allein wohnend	insgesamt	Personen	insgesamt	Personen	insgesamt	Personen	insgesamt	dar. Ein- personen- wohn- parteien	insgesamt	Personen	
94	95	96	97	98	99	100	101	102	103	104	105	106	107	
														232
22	99	1	1	21	98	22	99	-	-	-	-	22	99	233
20	93	2	2	18	91	20	93	-	-	-	-	20	93	234
20	78	1	1	19	77	16	66	4	12	-	-	20	78	235
47	221	1	1	46	220	44	214	3	7	-	-	47	221	236
4	23	-	-	4	23	3	20	1	3	-	-	4	23	237
25	90	2	2	23	88	23	86	2	4	-	-	25	90	238
36	131	6	4	30	125	26	99	8	30	2	2	36	131	239
8	42	1	1	7	41	8	42	-	-	-	-	8	42	240
4	22	-	-	4	22	4	22	-	-	-	-	4	22	241
17	100	-	-	17	100	17	100	-	-	-	-	17	100	242
50	206	3	3	47	203	49	204	1	2	-	-	49	204	243
18	87	-	-	18	87	17	85	1	2	-	-	18	87	244
61	281	7	5	54	274	53	246	7	34	1	1	61	281	245
56	238	3	3	53	235	52	222	4	16	-	-	56	238	246
23	118	1	1	22	117	20	112	3	6	-	-	22	117	247
11	38	2	2	9	36	11	38	-	-	-	-	11	38	248
14	68	-	-	14	68	14	68	-	-	-	-	14	68	249
26	120	1	1	25	119	23	112	3	8	-	-	26	120	250
21	114	-	-	21	114	20	107	1	7	-	-	21	114	251
18	95	-	-	18	95	16	91	2	4	-	-	18	95	252
23	125	1	1	22	124	20	114	3	11	-	-	22	124	253
50	220	3	1	47	217	43	200	5	18	2	2	50	220	254
30	122	3	3	27	119	28	120	2	2	-	-	30	122	255
77	322	5	5	72	317	65	279	12	43	-	-	76	321	256
34	146	-	-	34	146	30	131	4	15	-	-	34	146	*257
21	175	2	2	29	173	28	167	3	8	-	-	31	175	258
45	201	3	3	42	198	41	188	4	13	-	-	45	201	259
62	309	2	2	60	307	54	273	8	36	-	-	62	309	260
14	69	2	2	12	67	12	64	2	5	-	-	13	68	261
189	707	21	19	168	686	158	612	29	93	2	2	187	702	262
81	374	7	7	74	367	67	336	14	38	-	-	79	367	263
18	80	-	-	18	80	17	76	1	4	-	-	18	80	264
16	93	-	-	16	93	15	88	1	5	-	-	16	93	265
21	93	-	-	21	93	20	89	1	4	-	-	21	93	266
30	144	3	3	27	141	27	135	3	9	-	-	29	143	267
31	137	-	-	31	137	28	125	3	12	-	-	31	137	268
3	13	-	-	3	13	2	10	1	3	-	-	3	13	269
11	61	1	1	10	60	10	60	1	1	-	-	11	61	270
26	144	2	2	34	142	33	138	3	6	-	-	36	144	271
26	132	-	-	26	132	26	132	-	-	-	-	26	132	272
52	261	1	1	51	260	47	242	5	19	-	-	52	261	273
19	93	1	1	18	92	19	93	-	-	-	-	19	93	274
68	325	1	-	67	324	60	295	7	29	1	1	68	325	275
11	47	1	-	10	46	8	40	-	-	3	1	11	47	276
10	49	-	-	10	49	10	49	-	-	-	-	10	49	*277
23	105	2	2	21	103	21	96	2	9	-	-	22	100	278
59	273	2	2	57	271	56	261	3	12	-	-	59	273	279
25	101	3	3	22	98	24	97	1	4	-	-	25	101	280
18	89	4	4	14	85	18	89	-	-	-	-	18	89	281
213	794	20	20	193	774	183	704	30	90	-	-	211	790	282
41	298	2	2	39	296	36	289	5	19	-	-	41	298	283
13	72	1	1	12	71	11	66	2	6	-	-	12	70	284
73	364	1	1	72	363	72	363	1	1	-	-	73	364	285
52	232	4	4	48	228	42	184	10	48	-	-	52	232	286
44	189	2	2	42	187	35	162	9	27	-	-	44	189	287
90	350	10	10	80	340	75	313	15	37	-	-	90	350	288
350	1366	20	20	330	1346	290	1158	60	208	-	-	347	1361	289
29	117	2	2	26	115	24	96	4	21	-	-	28	117	290
8	40	1	-	7	39	7	39	-	-	1	1	8	40	291
26	118	1	1	25	117	21	104	5	14	-	-	26	118	292
80	363	3	3	77	360	74	348	6	15	-	-	80	363	293
40	173	3	3	37	170	34	147	6	26	-	-	40	173	294
237	854	17	17	220	837	178	669	58	180	1	-	233	846	295
1475	4661	268	211	1207	4393	702	2563	718	2036	55	50	1441	4568	296
16	64	2	2	14	62	15	63	1	1	-	-	16	64	297

discher Streitkräfte privatrechtlich gemietet sind. - 2) Einschl. solcher in Wochenend- und Ferienhäusern. - 3) Ohne Wohnparteien von Angehörigen ausländischer Streitkräfte und ohne

REGIERUNGSBEZIRK TRIER

Schlüssel-Nr.	Gemeinde	Wohngebäude ohne Wochenend- und Ferienhäuser			Wochenend- und Ferienhäuser		Sonstige Gebäude mit Wohnungen			Unterkünfte		
		Gebäude	Wohnungen		mit 50 oder mehr qm Wohnfläche	unter 50 qm Wohnfläche	Gebäude	Wohnungen		Unterkünfte	Wohngelegenheiten	
			insgesamt	darin Personen				insgesamt	darin Personen		insgesamt	darin Personen
232 NOCH LKR. LANDKR. BITBURG-PRUEM												
298	PEIPELDINGEN	29	33	135	-	1	-	-	-	1	1	3
299	RINGHUSCHEID	40	43	174	-	-	-	-	-	1	1	3
300	RMMERSHEIM	88	91	401	2	1	1	2	6	-	-	-
301	RCSCHIED	26	26	101	-	-	-	-	-	-	-	-
302	ROTH	74	79	326	-	-	-	-	-	-	-	-
303	SCHLAUSENBACH	30	30	131	2	1	2	2	6	-	-	-
304	SCHOENECKEN	393	498	1636	1	2	13	16	35	-	-	-
305	SCHWIRZHEIM	88	91	392	-	-	-	-	-	-	-	-
306	SEINSFELD	49	53	226	-	1	-	-	-	-	-	-
307	SEIWERATH	40	46	184	-	2	-	-	-	1	1	2
308	SELLERICH	72	75	349	1	-	-	-	-	-	-	-
309	SENGERICH	7	7	41	-	-	-	-	-	-	-	-
310	SEVENIG	23	28	139	-	-	-	-	-	-	-	-
311	SPANGDAHLEM	253	310	977	-	-	3	3	6	1	1	-
312	STALBACH	20	21	105	-	-	-	-	-	-	-	-
213	STEINBORN	61	63	299	1	-	-	-	-	-	-	-
314	STEINMEHLEN	19	20	82	-	-	-	-	-	-	-	-
315	STRICKSHEID	15	18	81	-	-	-	-	-	-	-	-
316	STUPBACH	17	17	69	-	-	-	-	-	1	1	1
317	URB	17	24	100	-	1	-	-	-	-	-	-
318	WALLERSHEIM	158	168	718	4	-	2	2	9	-	-	-
319	WASCHIED	36	39	167	1	-	1	1	-	-	-	-
320	WATZERATH	69	74	316	-	-	-	-	-	-	-	-
321	WAWERN	63	63	322	-	-	-	-	-	-	-	-
322	WAXWEILER	252	320	1030	-	1	9	10	34	-	-	-
323	WEINSFELD	53	56	224	-	-	1	2	4	-	-	-
324	WEINSHEIM	66	72	308	2	-	-	-	-	-	-	-
325	WELCHENHAUSEN	14	17	63	-	1	-	-	-	-	-	-
326	WILLWERATH	27	28	105	-	1	-	-	-	-	-	-
327	WINRINGEN	17	17	84	-	-	-	-	-	-	-	-
*328	WINTERSCHIED	47	48	186	-	-	-	-	-	-	-	-
*329	WINTERSPELT	163	177	722	2	-	1	2	4	-	-	-
330	WISCHIED	26	26	132	1	1	-	-	-	-	-	-
331	ZENDSCHEID	44	45	167	2	1	-	-	-	1	1	-
I N S G E S A M T		20804	25333	92937	127	122	485	760	2222	101	110	380
233 LKR. LANDKR. DAUN												
002	BASBERG	30	30	137	-	1	-	-	-	1	1	-
003	BEINHAUSEN	19	19	83	-	1	-	-	-	-	-	-
004	BERLINGEN	48	52	225	1	-	-	-	-	-	-	-
005	BERNDORF	120	133	506	-	-	1	1	4	-	-	-
006	BETTELDORF	65	69	300	-	1	-	-	-	1	1	3
007	BIRGEL	118	146	552	-	-	2	4	14	-	-	-
008	BLECKHAUSEN	86	92	386	4	3	1	1	2	-	-	-
009	BOLSODORF	51	53	215	-	-	-	-	-	-	-	-
010	BOXBERG	35	35	151	-	-	-	-	-	-	-	-
011	BROCKSCHEID	44	52	217	2	-	-	-	-	-	-	-
012	BRUECK	85	92	413	-	-	-	-	-	-	-	-
013	BUESSCHEICH	104	132	476	1	1	-	-	-	1	1	1
014	DARSCHIED	119	142	545	-	-	4	4	19	-	-	-
015	DAUN, STADT	1160	1734	5734	12	3	68	87	296	3	3	8
016	DEMERATH	82	97	350	-	-	-	-	-	-	-	-
017	DEUESFELD	116	135	488	1	-	2	2	4	-	-	-
018	DOCKWEILER	115	128	483	2	2	6	7	24	-	-	-
019	DOHM-LÄMMERSDORF	43	50	186	-	-	-	-	-	-	-	-
020	DREIS	131	148	529	1	1	1	1	-	-	-	-
021	ELLSCHIED	67	71	310	1	-	-	-	-	-	-	-
022	ESCH	114	118	493	1	2	1	4	14	-	-	-
023	FEUSDORF	103	118	414	1	-	-	-	-	1	2	7
024	GEES	64	76	267	-	-	-	-	-	-	-	-
025	GEFELL	21	21	98	2	-	-	-	-	1	1	6
026	GEROLSTEIN, STADT	949	1542	5008	8	4	74	108	302	2	2	2

1) Anschluß nur für Schmutzwasser, Fäkalienabfuhr, Ableitung ohne Kläranlage in Graben oder Bach oder keine Fäkalienabfuhr oder -ableitung.

Wohngebäude ohne Wochenend- und Ferienhäuser																		Schlüssel-Nr.
nach Art der Wasserversorgung									nach Art der Fäkalien- und Schmutzwasserbeseitigung									
Anschluß an Wassernetz			Eigene Wasserversorgungsanlage			Sonstige oder keine Wasserversorgung im Gebäude			Anschluß an Kanalisation für Fäkalien mit oder ohne Schmutzwasser			Hauskläranlage			Sonstige Fäkalien- und Schmutzwasserbeseitigung 1)			
Gebäude	Wohnungen		Gebäude	Wohnungen		Gebäude	Wohnungen		Gebäude	Wohnungen		Gebäude	Wohnungen		Gebäude	Wohnungen		
	Zahl	% v. Sp.2		Zahl	% v. Sp.2		Zahl	% v. Sp.2		Zahl	% v. Sp.2		Zahl	% v. Sp.2		Zahl	% v. Sp.2	Zahl
12	13	14	15	16	17	18	19	20	21	22	23	24	25	26	27	28	29	
26	30	91	1	1	3	2	2	6	-	-	-	27	31	94	2	2	6	298
40	43	100	-	-	-	-	-	-	28	30	70	7	8	19	5	5	12	299
87	90	99	1	1	1	-	-	-	2	2	2	72	75	82	14	14	15	300
26	26	100	-	-	-	-	-	-	-	-	-	3	3	12	23	23	88	301
73	78	99	-	-	-	1	1	1	2	2	3	53	57	72	19	20	25	302
29	29	97	-	-	-	1	1	3	-	-	-	12	12	40	18	18	60	303
390	495	99	2	2	-	1	1	-	7	8	2	46	65	13	340	425	85	304
86	88	97	2	3	3	-	-	-	4	5	5	50	52	57	34	34	37	305
47	51	96	2	2	4	-	-	-	-	-	-	15	19	36	34	34	64	306
40	46	100	-	-	-	-	-	-	-	-	-	28	33	72	12	13	28	307
69	72	96	1	1	1	2	2	3	-	-	-	31	32	43	41	43	57	308
7	7	100	-	-	-	-	-	-	-	-	-	1	1	14	6	6	86	309
23	28	100	-	-	-	-	-	-	-	-	-	6	9	32	17	19	68	310
250	307	99	2	2	1	1	1	-	3	3	1	153	197	64	97	110	35	311
20	21	100	-	-	-	-	-	-	-	-	-	8	9	43	12	12	57	312
61	63	100	-	-	-	-	-	-	-	-	-	15	15	24	46	48	76	313
18	19	95	1	1	5	-	-	-	-	-	-	1	1	5	18	19	95	314
14	17	94	1	1	6	-	-	-	-	-	-	14	17	94	1	1	6	315
17	17	100	-	-	-	-	-	-	-	-	-	3	3	18	14	14	82	316
12	19	79	5	5	21	-	-	-	5	5	21	8	15	63	4	4	17	317
147	156	93	10	11	7	1	1	1	116	122	73	18	20	12	24	26	15	318
35	38	97	1	1	3	-	-	-	-	-	-	25	26	67	11	13	33	319
68	73	99	-	-	-	1	1	1	-	-	-	41	46	62	28	28	38	320
63	63	100	-	-	-	-	-	-	5	5	8	27	27	43	31	31	49	321
251	319	100	1	1	-	-	-	-	131	164	51	79	105	33	42	51	16	322
53	56	100	-	-	-	-	-	-	1	1	2	22	24	43	30	31	55	323
62	68	94	-	-	-	4	4	6	-	-	-	29	34	47	37	38	53	324
14	17	100	-	-	-	-	-	-	-	-	-	2	4	24	12	13	76	325
27	28	100	-	-	-	-	-	-	-	-	-	14	15	54	13	13	46	326
17	17	100	-	-	-	-	-	-	-	-	-	1	1	6	16	16	94	327
46	47	98	-	-	-	1	1	2	29	30	63	3	3	6	15	15	31	*328
162	176	99	-	-	-	1	1	1	69	78	44	52	57	32	42	42	24	*329
26	26	100	-	-	-	-	-	-	1	1	4	8	8	31	17	17	65	330
39	40	89	3	3	7	2	2	4	5	5	11	29	30	67	10	10	22	331
20259	24741	98	349	384	2	196	208	1	8222	10971	43	6966	8419	33	5616	5943	23	
																		233
30	30	100	-	-	-	-	-	-	-	-	-	2	2	7	28	28	93	002
19	19	100	-	-	-	-	-	-	-	-	-	8	8	42	11	11	58	003
38	41	79	10	11	21	-	-	-	47	51	98	1	1	2	-	-	-	004
120	133	100	-	-	-	-	-	-	1	1	1	60	67	50	59	65	49	005
65	69	100	-	-	-	-	-	-	44	47	68	19	20	29	2	2	3	006
118	146	100	-	-	-	-	-	-	-	-	-	107	133	91	11	13	9	007
86	92	100	-	-	-	-	-	-	-	-	-	32	35	38	54	57	62	008
51	53	100	-	-	-	-	-	-	15	16	30	10	11	21	26	26	49	009
35	35	100	-	-	-	-	-	-	-	-	-	25	25	71	10	10	29	010
44	52	100	-	-	-	-	-	-	41	49	94	2	2	4	1	1	2	011
85	92	100	-	-	-	-	-	-	-	-	-	65	71	77	20	21	23	012
104	132	100	-	-	-	-	-	-	31	43	33	61	76	58	12	13	10	013
117	140	99	-	-	-	2	2	1	4	5	4	89	109	77	26	28	20	014
1155	1726	100	4	7	-	1	1	-	656	1102	64	409	531	31	95	101	6	015
81	96	99	1	1	1	-	-	-	16	19	20	12	14	14	54	64	66	016
113	132	98	2	2	1	1	1	1	38	45	33	67	77	57	11	13	10	017
113	126	98	-	-	-	2	2	2	1	1	1	93	105	82	21	22	17	018
43	50	100	-	-	-	-	-	-	-	-	-	28	35	70	15	15	30	019
129	146	99	2	2	1	-	-	-	7	9	6	99	112	76	25	27	18	020
67	71	100	-	-	-	-	-	-	19	21	30	15	15	21	33	35	49	021
111	114	97	3	4	3	-	-	-	1	1	1	76	78	66	37	39	33	022
103	118	100	-	-	-	-	-	-	-	-	-	79	93	79	24	25	21	023
63	75	99	1	1	1	-	-	-	15	15	20	40	51	67	9	10	13	024
21	21	100	-	-	-	-	-	-	2	2	10	6	6	29	13	13	62	025
942	1532	99	5	8	1	2	2	-	765	1264	82	157	246	16	27	32	2	026

REGIERUNGSBEZIRK TRIER

Schlüssel-Nr.	Gemeinde	Wohngebäude ohne Wochenend- und Ferienhäuser							Von den Gebäuden (Sp. 1 und 6) sind Gebäude mit Eigentumswohnungen		
		nach Art der Gebäude					errichtet . . .			Gebäude	darin Wohnungen
		Nichtlandwirtschaftliche Wohngebäude				Landwirtschaftliche Wohngebäude	bis 1900	1901 bis 1948	1949 oder später		
		mit einer Wohnung	mit zwei Wohnungen	mit drei oder mehr Wohnungen						bis 1900	1901 bis 1948
Gebäude	Wohnungen			35	36	37					
		30	31	32	33	34	35	36	37	38	39
232 NOCH LKR. LANDKR. BITBURG-PRUEM											
298	REIPELDINGEN	8	2	-	-	19	14	2	13	-	-
299	RINGHUSCHEID	17	2	-	-	21	23	6	11	-	-
300	RCMMERSHEIM	37	3	-	-	48	46	14	28	-	-
301	ROSCHIED	5	-	-	-	21	16	3	7	-	-
302	ROTH	24	2	1	4	47	28	20	26	-	-
303	SCHLAUSENBACH	1	-	-	-	29	14	6	10	-	-
304	SCHOENECKEN	273	47	16	73	57	196	42	155	1	3
305	SCHWIRZHEIM	31	3	-	-	54	30	27	31	-	-
306	SEINSFELD	17	-	-	-	32	31	5	13	-	-
307	SEIWERATH	16	4	-	-	20	22	8	10	-	-
308	SELLERICH	25	3	-	-	44	45	17	10	-	-
309	SENGERICH	1	-	-	-	6	4	1	2	-	-
310	SEVENIG	2	-	2	7	19	13	5	5	-	-
311	SPANGDAHLEM	134	39	6	21	74	146	23	84	-	-
312	STALBACH	7	1	-	-	12	8	4	8	-	-
313	STEINBCRN	17	-	-	-	44	35	15	11	-	-
314	STEINMEHLEN	3	-	-	-	16	6	7	6	-	-
315	STRICKSCHEID	3	2	-	-	10	7	1	7	-	-
316	STUPBACH	6	-	-	-	11	5	9	3	-	-
317	URB	3	2	1	6	11	11	4	2	-	-
318	WALLERSHEIM	64	8	-	-	86	53	50	55	-	-
319	WASCHEID	10	-	-	-	26	12	10	14	-	-
320	WATZERATH	31	5	-	-	33	22	15	32	-	-
321	WAWERN	23	-	-	-	40	25	19	19	-	-
322	WAXWEILER	184	46	8	28	14	126	34	92	-	-
323	WEINSFELD	23	2	-	-	28	21	9	23	-	-
324	WEINSHEIM	23	1	1	3	41	38	8	20	-	-
325	WELCHENHAUSEN	2	1	1	3	10	12	2	-	-	-
326	WILLWERATH	9	1	-	-	17	11	6	10	-	-
327	WINRINGEN	1	-	-	-	16	11	3	3	-	-
*328	WINTERSCHIED	16	1	-	-	30	26	9	12	-	-
*329	WINTERSPELT	62	6	2	7	93	70	41	52	-	-
330	WISCHEID	4	-	-	-	22	13	7	6	-	-
331	ZENDSCHEID	25	1	-	-	18	17	14	13	-	-
	I N S G E S A M T	10032	2381	680	2552	7711	9126	4327	7351	21	62
233 LKR. LANDKR. DAUN											
002	BASBERG	6	-	-	-	24	20	7	3	-	-
003	BEINHAUSEN	4	-	-	-	15	7	7	5	-	-
004	BERLINGEN	19	2	-	-	27	26	7	15	-	-
005	BERNDORF	58	8	-	-	54	46	33	41	-	-
006	BETTELDORF	31	4	-	-	30	33	12	20	-	-
007	BIRGEL	60	20	2	6	36	39	31	48	-	-
008	BLECKHAUSEN	36	5	-	-	45	37	26	23	-	-
009	BOLSDORF	20	2	-	-	29	29	10	12	-	-
010	BOYBERG	7	-	-	-	28	21	8	6	-	-
011	BROCKSCHEID	26	2	1	3	15	21	12	11	1	3
012	BRUECK	31	6	-	-	48	27	30	28	-	-
013	BUESCHEICH	60	23	1	4	20	44	21	39	-	-
014	DARSCHIED	71	16	2	7	30	31	35	53	-	-
015	DAUN, STADT	653	219	95	436	193	290	268	602	3	8
016	DEMERATH	28	8	-	-	46	36	15	31	-	-
017	DEUDESFELD	58	12	1	3	45	51	37	28	-	-
018	DOCKWEILER	64	11	1	3	39	57	21	37	-	-
019	DOHM-LAMMERSDORF	14	7	-	-	22	20	9	14	-	-
020	DREIS	88	14	-	-	29	61	29	41	-	-
021	ELLSCHIED	27	2	-	-	38	26	19	22	-	-
022	ESCH	64	2	-	-	48	65	14	35	-	-
023	FEUSDORF	60	14	-	-	29	38	14	51	-	-
024	GEES	37	9	1	3	17	36	12	16	1	3
025	GEFELL	8	-	-	-	13	7	7	7	-	-
026	GEROLSTEIN, STADT	517	250	109	442	73	174	260	515	3	10

REGIERUNGSBEZIRK TRIER

Gesamtwohnungsbestand am			Wohnungen ohne solche in Wochenend- und Ferienhäusern										Schlüssel-Nr.	
			insgesamt	darunter öffentlich gefördert		nach Baualter der Gebäude								
						bis 1900		1901 bis 1918		1919 bis 1948		1949 oder später		
25.9.1956	6.6.1961	25.10.1968	Zahl	% v. Sp. 43	Zahl	% v. Sp. 43	Zahl	% v. Sp. 43	Zahl	% v. Sp. 43	Zahl	% v. Sp. 43	Zahl	% v. Sp. 43
40	41	42	43	44	45	46	47	48	49	50	51	52	53	
														232
22	28	33	33	9	27	15	45	1	3	1	3	16	48	298
39	40	43	43	1	2	24	56	1	2	5	12	13	30	299
78	84	95	93	3	3	46	49	4	4	10	11	33	35	300
23	26	26	26	-	-	16	62	-	-	3	12	7	27	301
74	79	79	79	9	11	28	35	3	4	18	23	30	38	302
29	34	34	32	2	6	15	47	2	6	4	13	11	34	303
400	400	515	514	69	13	218	42	11	2	40	8	245	48	304
83	85	91	91	7	8	30	33	7	8	20	22	34	37	305
43	45	53	53	-	-	32	60	2	4	3	6	16	30	306
43	41	46	46	1	2	25	54	2	4	7	15	12	26	307
73	79	76	75	2	3	45	60	2	3	18	24	10	13	308
6	6	7	7	-	-	4	57	-	-	1	14	2	29	309
26	30	28	28	-	-	13	46	1	4	6	21	8	29	310
194	278	313	313	7	2	159	51	9	3	19	6	126	40	311
18	17	21	21	-	-	8	38	2	10	2	10	9	43	312
55	64	64	63	-	-	36	57	3	5	13	21	11	17	313
19	18	20	20	-	-	6	30	2	10	6	30	6	30	314
15	17	18	18	-	-	7	39	-	-	2	11	9	50	315
15	17	17	17	-	-	5	29	2	12	7	41	3	18	316
22	25	24	24	8	33	11	46	1	4	9	38	3	13	317
158	161	174	170	7	4	53	31	14	8	41	24	62	36	318
31	35	41	40	2	5	13	33	4	10	7	18	16	40	319
58	74	74	74	19	26	23	31	2	3	14	19	35	47	320
60	64	63	63	3	5	25	40	5	8	14	22	19	30	321
252	290	330	330	27	8	152	46	22	7	24	7	132	40	322
38	46	58	58	11	19	22	38	1	2	8	14	27	47	323
58	61	74	72	-	-	39	54	2	3	9	13	22	31	324
16	18	17	17	-	-	13	76	1	6	3	18	-	-	325
31	34	28	28	-	-	11	39	4	14	2	7	11	39	326
17	17	17	17	1	6	11	65	-	-	3	18	3	18	327
48	51	48	48	-	-	26	54	3	6	7	15	12	25	*328
147	166	181	179	4	2	71	40	18	10	27	15	63	35	*329
31	29	27	26	-	-	13	50	4	15	3	12	6	23	330
37	39	47	45	6	13	17	38	9	20	6	13	13	29	331
20782	23666	26220	26093	2157	8	10091	39	1578	6	3915	15	10509	40	
														233
31	32	30	30	-	-	20	67	1	3	6	20	3	10	002
19	20	19	19	1	5	7	37	3	16	4	21	5	26	003
47	48	53	52	6	12	28	54	3	6	4	8	17	33	004
107	122	134	134	12	9	51	38	11	8	25	19	47	35	005
54	61	69	69	-	-	34	49	3	4	10	14	22	32	006
125	136	150	150	5	3	48	32	23	15	21	14	58	39	007
81	82	97	93	9	10	39	42	12	13	16	17	26	28	008
42	45	53	53	2	4	29	55	5	9	5	9	14	26	009
30	35	35	35	-	-	21	60	1	3	7	20	6	17	010
33	41	54	52	2	4	23	44	6	12	9	17	14	27	011
75	88	92	92	13	14	29	32	6	7	26	28	31	34	012
87	101	133	132	-	-	52	39	10	8	16	12	54	41	013
121	133	146	146	28	19	33	23	16	11	32	22	65	45	014
1104	1462	1833	1821	344	19	374	21	135	7	259	14	1053	58	015
81	82	97	97	3	3	39	40	6	6	13	13	39	40	016
98	113	138	137	2	1	56	41	14	10	32	23	35	26	017
113	117	137	135	11	8	63	47	9	7	15	11	48	36	018
36	39	50	50	-	-	22	44	5	10	6	12	17	34	019
139	150	150	149	16	11	67	45	10	7	28	19	44	30	020
56	63	72	71	1	1	27	38	12	17	9	13	23	32	021
114	122	123	122	3	2	68	56	6	5	12	10	36	30	022
74	81	119	118	8	7	40	34	5	4	12	10	61	52	023
61	80	76	76	6	8	40	53	2	3	11	14	23	30	024
17	19	23	21	-	-	7	33	1	5	6	29	7	33	025
1104	1317	1658	1650	269	16	241	15	223	14	255	15	931	56	026

REGIERUNGSBEZIRK TRIER

Schlüssel-Nr.	Gemeinde	Wohnungen ohne solche in Wochenend- und Ferienhäusern												Räume 1) insgesamt	Gesamtwohnfläche in 1000 qm
		nach Zahl der Räume 1)													
		1		2		3		4		5		6 oder mehr			
		Zahl	% v. Sp. 43	Zahl	% v. Sp. 43	Zahl	% v. Sp. 43	Zahl	% v. Sp. 43	Zahl	% v. Sp. 43	Zahl	% v. Sp. 43		
54	55	56	57	58	59	60	61	62	63	64	65	66	67		

232 NOCH LKR. LANDKR. BITBURG-PRUEM

298	REIPELDINGEN	-	-	3	9	2	6	1	3	9	27	18	55	192	2,5
299	RINGHUSCHEID	-	-	3	7	-	-	9	21	11	26	20	47	235	3,1
300	ROMMERSHEIM	-	-	-	-	2	2	8	9	17	18	66	71	611	10,2
301	ROSCHIED	-	-	-	-	3	12	6	23	2	8	15	58	139	1,7
302	ROTH	-	-	-	-	5	6	16	20	18	23	40	51	457	7,9
303	SCHLAUSENBACH	-	-	-	-	1	3	6	19	12	38	13	41	182	4,0
304	SCHOENECKEN	1	-	12	2	120	23	117	23	105	20	159	31	2536	43,1
305	SCHWIRZHEIM	-	-	-	-	1	1	11	12	22	24	57	63	554	10,2
306	SEINSFELD	-	-	-	-	2	4	8	15	13	25	30	57	325	6,9
307	SEIWERATH	1	2	1	2	4	9	7	15	10	22	23	50	253	4,5
308	SELLERICH	-	-	4	5	2	3	5	7	12	16	52	69	457	7,4
309	SENGERICH	-	-	-	-	-	-	1	14	2	29	4	57	38	0,5
310	SEVENIG	-	-	-	-	2	7	14	50	2	7	10	36	140	2,0
311	SPANGDAHLEM	-	-	4	1	38	12	75	24	73	23	123	39	1636	25,2
312	STALBACH	-	-	1	5	2	10	3	14	3	14	12	57	118	2,2
313	STEINBORN	-	-	-	-	3	5	5	8	17	27	38	60	387	5,2
314	STEINMEHLEN	-	-	1	5	2	10	2	10	7	35	8	40	99	1,2
315	STRICKSCHEID	-	-	-	-	5	28	1	6	2	11	10	56	95	1,4
316	STUPBACH	-	-	1	6	-	-	6	35	7	41	3	18	79	1,2
317	URB	-	-	1	4	2	8	10	42	5	21	6	25	118	1,8
318	WALLERSHEIM	-	-	4	2	12	7	18	11	42	25	94	55	975	16,6
319	WASCHEID	-	-	2	5	2	5	6	15	13	33	17	43	215	4,1
320	WATZERATH	-	-	4	5	6	8	12	16	20	27	32	43	387	5,8
321	WAWERN	-	-	1	2	3	5	7	11	10	16	42	67	376	5,4
322	WAXWEILER	-	-	20	6	53	16	73	22	69	21	115	35	1681	27,6
323	WEINSFELD	-	-	1	2	7	12	11	19	15	26	24	41	307	4,7
324	WEINSHEIM	-	-	4	6	7	10	9	13	11	15	41	57	407	8,2
325	WELCHENHAUSEN	-	-	-	-	2	12	4	24	4	24	7	41	87	1,0
326	WILLWERATH	-	-	-	-	-	-	1	4	7	25	20	71	184	2,8
327	WINRINGEN	-	-	-	-	-	-	3	18	2	12	12	71	105	1,7
*328	WINTERSCHIED	-	-	2	4	2	4	11	23	5	10	28	58	274	3,8
*329	WINTERSPELT	-	-	2	1	12	7	28	16	41	23	96	54	1019	15,4
330	WISCHEID	-	-	-	-	1	4	4	15	11	42	10	38	140	2,0
331	ZENDSCHEID	-	-	-	-	3	7	7	16	17	38	18	40	257	4,0
I N S G E S A M T		52	-	897	3	3348	13	5422	21	5615	22	10759	41	137408	2206,9

233 LKR. LANDKR. DAUN

002	BASBERG	-	-	-	-	1	3	2	7	4	13	23	77	180	3,6
003	BEINHAUSEN	-	-	-	-	1	5	4	21	3	16	11	58	107	2,1
004	BERLINGEN	-	-	-	-	1	2	7	13	12	23	32	62	315	4,5
005	BERNDORF	-	-	3	2	16	12	27	20	26	19	62	46	700	11,5
006	BETTELCCRF	-	-	2	3	2	3	10	14	15	22	40	58	395	6,5
007	BIRGEL	-	-	12	8	18	12	17	11	32	21	71	47	795	13,8
008	BLECKHAUSEN	-	-	5	5	5	5	14	15	29	31	40	43	490	8,0
009	BCLSDORF	-	-	-	-	2	4	8	15	16	30	27	51	296	4,3
010	BCKBERG	-	-	-	-	-	-	2	6	10	29	23	66	205	4,0
011	BRCKSCHEID	-	-	3	6	4	8	7	13	9	17	29	56	284	4,3
012	BRUECK	-	-	3	3	13	14	9	10	32	35	35	38	466	7,1
013	BUESSCHEICH	-	-	19	14	23	17	24	18	31	23	35	27	595	9,6
014	CARSCHIED	-	-	5	3	22	15	33	23	25	17	61	42	756	12,5
015	DAUN, STADT	5	-	86	5	299	16	446	24	373	20	612	34	9010	149,7
016	DEMERATH	-	-	13	13	12	12	21	22	25	26	26	27	435	6,8
017	DEUDESFELD	-	-	7	5	21	15	19	14	40	29	50	36	763	13,3
018	COCKWEILER	-	-	2	1	12	9	27	20	34	25	60	44	735	11,9
019	DCHM-LAMMERSDOERF	-	-	-	-	3	6	10	20	10	20	27	54	297	4,3
020	DREIS	-	-	4	3	15	10	26	17	37	25	67	45	812	13,7
021	ELLSCHIED	-	-	-	-	3	4	7	10	24	34	37	52	398	6,2
022	ESCH	-	-	1	1	6	5	14	11	36	30	65	53	720	10,1
023	FEUSDORF	-	-	-	-	14	12	26	22	28	24	50	42	630	10,0
024	GEES	-	-	5	7	8	11	25	33	17	22	21	28	356	5,6
025	GEFELL	-	-	-	-	1	5	2	10	6	29	12	57	120	1,6
026	GEROLSTEIN, STADT	4	-	76	5	314	19	508	31	315	19	433	26	7759	134,8

1) Nur Wohn- und Schlafräume mit 6 und mehr qm Fläche sowie alle Küchen und gewerblich genutzten Räume in der Wohnung.

REGIERUNGSBEZIRK TRIER

Wohnungen ohne solche in Wochenend- und Ferienhäusern						Bewohnte Wohnungen ohne Zweit- und von Angehörigen ausländischer Streitkräfte gemietete Wohnungen									Schlüssel-Nr.
ausgestattet		ohne Bad, mit WC in der Wohnung	beheizt durch			insgesamt			davon						
mit Bad und WC			Sammelheizung	Einzel- oder Mehrraumöfen für		Zahl	Räume l) je Person	Wohnfläche je Person in qm	Eigentümerwohnungen			Mietwohnungen			
mit	ohne			Ol, Gas, Strom	Holz, Kohle, Torf				Zahl	% v. Sp. 74	dar. öffentlich gefördert	Zahl	dar. öffentlich gefördert		
68	69	70	71	72	73	74	75	76	77	78	79	80	81		
														232	
7	15	4	7	-	26	33	1,4	19,2	31	94	9	2	-	298	
8	11	8	10	4	29	42	1,3	17,6	37	88	1	5	-	299	
25	41	12	26	3	64	90	1,4	24,3	81	90	3	9	-	300	
1	3	2	1	-	25	23	1,3	16,7	23	100	-	-	-	301	
8	41	12	8	9	62	78	1,4	24,1	66	85	5	12	3	302	
4	13	2	4	2	26	32	1,3	29,2	30	94	2	2	-	303	
156	204	86	168	53	293	487	1,5	24,9	339	70	28	148	39	304	
14	50	16	15	18	58	85	1,3	24,6	81	95	5	4	1	305	
15	19	5	17	8	28	50	1,4	29,2	42	84	-	8	-	306	
9	15	7	11	6	29	42	1,3	22,8	36	86	1	6	-	307	
21	24	7	22	5	48	70	1,3	20,7	65	93	2	5	-	308	
1	1	4	1	1	5	7	0,9	12,7	6	86	-	1	-	309	
1	10	2	1	-	27	26	0,9	13,5	19	73	-	7	-	310	
110	116	18	114	51	148	252	1,4	20,5	208	83	5	44	-	311	
1	5	5	1	1	19	20	1,1	21,7	17	85	-	3	-	312	
9	22	2	9	-	54	61	1,2	17,1	55	90	-	6	-	313	
3	1	1	3	-	17	20	1,2	15,5	19	95	-	1	-	314	
6	3	3	7	1	10	16	1,1	16,8	14	88	-	2	-	315	
-	6	7	-	6	11	12	1,1	15,4	12	100	-	-	-	316	
4	11	3	4	8	12	24	1,2	18,1	13	54	-	11	8	317	
32	86	25	34	12	124	164	1,3	22,1	149	91	4	15	3	318	
6	16	5	7	4	29	39	1,3	24,2	33	85	2	6	-	319	
4	38	7	4	8	62	71	1,2	18,1	63	89	18	8	1	320	
7	32	5	7	8	48	61	1,2	16,9	57	93	2	4	1	321	
73	149	49	81	144	105	310	1,5	25,2	198	64	13	112	13	322	
7	23	4	8	11	39	54	1,3	19,2	49	91	9	5	-	323	
14	32	6	16	3	53	70	1,3	26,1	62	89	-	8	-	324	
-	2	3	-	-	17	14	1,3	14,7	11	79	-	3	-	325	
5	15	1	5	-	23	26	1,7	25,7	25	96	-	1	-	326	
1	1	2	1	-	16	16	1,2	20,4	16	100	1	-	-	327	
2	16	7	2	1	45	46	1,4	20,1	41	89	-	5	-	*328	
36	67	19	39	35	105	176	1,4	21,2	148	84	3	28	1	*329	
2	6	4	2	10	14	25	1,0	15,3	25	100	-	-	-	330	
7	20	4	7	4	34	40	1,4	22,2	38	95	6	2	-	331	
5527	11308	2977	5886	5859	14348	23851	1,4	21,6	18373	77	1346	5478	702		
														233	
3	7	3	4	2	24	29	1,3	26,5	27	93	-	2	-	002	
3	6	-	3	1	15	18	1,2	23,9	18	100	1	-	-	003	
7	32	7	7	-	45	51	1,4	19,9	48	94	6	3	-	004	
18	53	9	18	48	68	124	1,3	21,8	106	85	10	18	-	005	
21	24	8	22	3	44	65	1,3	21,1	56	86	-	9	-	006	
31	80	14	34	39	77	143	1,4	23,8	109	76	5	34	-	007	
16	24	11	16	9	68	89	1,3	20,6	80	90	8	9	-	008	
10	15	6	11	5	37	48	1,3	18,5	45	94	2	3	-	009	
5	7	3	6	-	29	32	1,3	25,0	32	100	-	-	-	010	
11	22	9	11	7	34	52	1,3	19,9	42	81	2	10	-	011	
10	34	13	11	5	76	92	1,1	17,3	85	92	10	7	3	012	
20	64	15	22	22	88	122	1,2	20,0	95	78	-	27	-	013	
45	59	15	50	26	70	141	1,3	22,0	111	76	25	30	2	014	
828	605	174	906	316	599	1754	1,5	24,4	919	52	166	835	175	015	
11	22	5	12	6	79	87	1,2	19,4	73	84	3	14	-	016	
25	59	17	25	12	100	131	1,5	27,4	102	78	2	29	-	017	
38	58	13	39	5	91	130	1,4	22,7	103	79	7	27	3	018	
11	22	2	12	4	34	45	1,6	22,7	35	78	-	10	-	019	
27	63	15	30	32	87	144	1,5	25,6	111	77	15	33	1	020	
9	25	2	9	3	59	67	1,2	19,4	57	85	1	10	-	021	
21	54	15	23	17	82	118	1,4	19,6	103	87	2	15	1	022	
35	44	17	40	16	62	115	1,5	23,8	91	79	7	24	1	023	
1	51	7	1	15	60	75	1,3	20,9	60	80	5	15	1	024	
4	1	4	4	3	14	20	1,2	16,7	20	100	-	-	-	025	
501	752	211	540	348	762	1591	1,4	24,8	747	47	142	844	125	026	

REGIERUNGSBEZIRK TRIER

Schlüssel-Nr.	Gemeinde	Bewohnte Mietwohnungen 1) mit Mietangaben in Wohngebäuden						Zweitwohnungen		Wohngelegenheiten 2)				
		insgesamt		in Gebäuden, die errichtet wurden				insgesamt	dar. in Wochenend- und Ferienhäusern mit 50 und mehr qm	insgesamt	und zwar			
		Zahl	Miete DM je qm	bis 1948		1949 oder später					insgesamt	mit Bad, WC in der Wohngelegenheit	in Wohngebäuden	
				Wohnungen	Miete DM je qm	Wohnungen	Miete DM je qm						insgesamt	bis 1948 errichtet
82	83	84	85	86	87	88	89	90	91	92	93			

232 NOCH LKR. LANDKR. BITBURG-PRUEM

298 REIPELDINGEN	-	-	-	-	2	-	-	-
299 RINGHUSCHEID	-	-	1	-	-	-
300 RCMERSHEIM	2	2	1	1	-	-
301 ROSCHEID	1	-	-	-	-	-
302 ROTF	-	-	-	-	-	-
303 SCHLAUSENBACH	2	2	1	-	-	-
304 SCHCENECKEN	122	1,80	44	1,73	78	1,85	6	1	9	4	5	-
305 SCHWIRZHEIM	1	-	-	-	-	-
306 SEINSFELD	-	-	1	-	-	-
307 SEIWERATH	2	-	3	-	-	-
308 SELLERICH	4	1	-	-	-	-
309 SENERICH	-	-	-	-	-	-
310 SEVENIG	-	-	-	-	-	-
311 SPANGDAHLEM	28	1,86	15	1,70	13	1,99	1	-	5	5	3	-
312 STALBACH	1	-	-	-	-	-
313 STEINBCRN	1	1	-	-	-	-
314 STEINMEHLEN	-	-	-	-	-	-
315 STRICKSCHEID	1	-	-	-	-	-
316 STUPBACH	5	-	1	-	-	-
317 URB	-	-	1	1	-	-
318 WALLERSHEIM	4	4	-	-	-	-
319 WASCHSCHEID	1	1	-	-	-	-
320 WATZERATH	1	-	1	1	1	1
321 WAWERN	1	-	-	-	-	-
322 WAXWEILER	85	1,80	45	1,49	40	2,12	9	-	6	2	5	2
323 WEINSFELD	1	-	1	-	-	-
324 WEINSHEIM	2	2	-	-	-	-
325 WELCHENHAUSEN	2	-	1	-	-	-
326 WILLWERATH	-	-	1	1	-	-
327 WINRINGEN	-	-	-	-	-	-
*328 WINTERSCHEID	1	-	-	-	-	-
*329 WINTERSPELT	17	1,32	10	1,33	.	.	4	2	-	-	-	-
330 WISCHEID	1	1	1	-	-	-
331 ZENDSCHEID	2	2	2	-	-	-
I N S G E S A M T	3630	1,88	1719	1,62	1911	2,11	395	127	601	269	311	142

233 LKR. LANDKR. DAUN

002 BASBERG	-	-	1	-	2	-	-	-
003 BEINHAUSEN	-	-	-	-	1	1	-	-
004 BERLINGEN	2	1	-	-	-	-
005 BERNDORF	3	-	-	-	-	-
006 BETTELDORF	3	-	2	1	-	-
007 BIRGEL	29	1,46	18	1,41	11	1,54	4	-	1	-	1	1
008 BLECKHAUSEN	8	4	3	-	-	-
009 BCLSDORF	-	-	-	-	-	-
010 BCXBERG	1	-	-	-	-	-
011 BROCKSCHEID	2	2	-	-	-	-
012 BRUECK	-	-	-	-	-	-
013 BUESSCHEICH	13	1,61	9	1	4	2	2	-
014 CARSCHEID	22	1,92	11	1,51	11	2,34	4	-	3	1	2	1
015 DAUN, STADT	614	2,07	180	1,65	434	2,22	44	12	28	11	16	7
016 DEMERATH	10	1,34	8	-	1	-	1	-
017 DEUDESFELD	18	1,41	13	1,18	.	.	6	1	-	-	-	-
018 DOCKWEILER	17	1,57	3	2	5	2	2	2
019 DOHM-LAMMERSDORF	2	-	-	-	-	-
020 DREIS	24	1,07	19	0,93	.	.	1	1	3	1	2	2
021 ELLSCHEID	3	1	-	-	-	-
022 ESCH	2	1	3	1	1	1
023 FEUSDORF	23	1,91	.	.	14	2,07	2	1	3	1	1	-
024 GEES	13	1,82	1	-	3	-	3	2
025 GEFELL	2	2	1	-	-	-
026 GEROLSTEIN, STADT	664	1,99	246	1,71	418	2,14	26	8	38	18	21	14

1) Ohne Dienst-, Werkwohnungen, ohne Wohnungen von Altenteilern und sonstigen Wohnungsnutzern sowie ohne Zweitwohnungen und ohne Wohnungen, die von Angehörigen ausländischer Wohnparteien in Zweitwohnungen bzw. Zweitwohngelegenheiten.

REGIERUNGSBEZIRK TRIER

Wohnparteien 3) in Wohnungen und Wohngelegenheiten		Einpersonenvohnparteien		Mehrpersonenvohnparteien		Eigentümer		Mieter		Untermieter		Wohnparteien 3) in Wohnungen		Schlüssel-Nr.
insgesamt	Personen	insgesamt	dar. allein wohnend	insgesamt	Personen	insgesamt	Personen	insgesamt	Personen	insgesamt	dar. Einpersonenvohnparteien	insgesamt	Personen	
94	95	96	97	98	99	100	101	102	103	104	105	106	107	
														232
34	138	2	2	32	136	31	125	3	13	-	-	33	135	298
43	177	3	3	40	174	38	167	5	10	-	-	42	174	299
91	407	3	2	88	404	81	378	9	28	1	1	91	407	300
23	99	1	1	22	98	23	99	-	-	-	-	23	99	301
78	326	3	3	75	323	66	290	12	36	-	-	78	326	302
32	137	1	1	31	136	30	131	2	6	-	-	32	137	303
503	1674	71	62	432	1603	343	1276	151	384	9	6	496	1652	304
85	390	2	2	83	388	81	376	4	14	-	-	85	390	305
52	226	3	1	49	223	42	196	8	28	2	2	52	226	306
44	182	5	4	39	177	37	161	6	20	1	1	43	180	307
70	343	5	5	65	338	65	329	5	14	-	-	70	343	308
7	41	-	-	7	41	6	39	1	2	-	-	7	41	309
26	139	1	1	25	138	19	96	7	43	-	-	26	139	310
256	988	28	26	228	960	210	845	44	141	2	2	254	982	311
20	99	1	1	19	98	17	86	3	13	-	-	20	99	312
61	299	3	3	58	296	55	276	6	23	-	-	61	299	313
20	82	-	-	20	82	19	80	1	2	-	-	20	82	314
16	78	-	-	16	78	14	72	2	6	-	-	16	78	315
13	56	1	1	12	55	13	56	-	-	-	-	12	55	316
24	100	3	3	21	97	13	61	11	39	-	-	24	100	317
164	727	10	10	154	717	149	667	15	60	-	-	164	727	318
39	167	3	3	36	164	33	147	6	20	-	-	39	167	319
72	314	3	3	69	311	64	284	8	30	-	-	71	312	320
62	313	2	1	60	311	57	292	4	20	1	1	62	313	321
315	1047	55	54	260	992	198	726	116	320	1	1	311	1040	322
55	229	3	3	52	226	50	213	5	16	-	-	54	226	323
70	308	6	6	64	302	62	284	8	24	-	-	70	308	324
14	55	-	-	14	55	11	45	3	10	-	-	14	55	325
26	105	3	3	23	102	25	101	1	4	-	-	26	105	326
16	84	-	-	16	84	16	84	-	-	-	-	16	84	327
46	185	3	3	43	182	41	172	5	13	-	-	46	185	*328
176	718	12	11	164	706	147	627	28	90	1	1	176	718	*329
25	132	-	-	25	132	25	132	-	-	-	-	25	132	330
40	167	2	2	38	165	38	162	2	5	-	-	40	167	331
24490	95420	2459	2204	22031	92961	18527	77711	5714	17379	249	208	24096	94468	
														233
30	135	1	-	29	134	27	129	2	5	1	1	30	135	002
18	83	-	-	18	83	18	83	-	-	-	-	18	83	003
51	223	5	5	46	218	48	212	3	11	-	-	51	223	004
124	500	10	10	114	490	106	459	18	41	-	-	124	500	005
69	296	4	4	65	292	57	252	9	30	3	-	68	293	006
143	551	17	17	126	534	109	462	34	89	-	-	143	551	007
89	377	3	3	86	374	80	347	9	30	-	-	89	377	008
48	215	6	6	42	209	45	206	3	9	-	-	48	215	009
32	149	1	1	31	148	32	149	-	-	-	-	32	149	010
52	217	4	4	48	213	42	190	10	27	-	-	52	217	011
92	413	6	6	86	407	85	400	7	13	-	-	92	413	012
125	459	13	11	112	446	95	361	28	96	2	2	124	457	013
156	558	18	14	138	540	111	435	32	83	13	2	154	555	014
1798	5999	251	229	1547	5748	924	3485	853	2493	21	21	1774	5959	015
88	326	13	13	75	313	73	290	15	36	-	-	87	323	016
131	470	15	15	116	455	102	396	29	74	-	-	131	470	017
133	515	15	15	118	500	104	439	29	76	-	-	130	506	018
45	176	4	4	41	172	35	152	10	24	-	-	45	176	019
145	529	21	21	124	508	111	430	33	96	1	-	145	529	020
67	304	3	3	64	301	57	270	10	34	-	-	67	304	021
119	506	12	12	107	494	103	457	16	49	-	-	118	505	022
119	422	4	3	115	418	92	339	26	82	1	1	116	412	023
78	268	13	13	65	255	61	220	17	48	-	-	75	265	024
20	98	-	-	20	98	20	98	-	-	-	-	20	98	025
1644	5341	248	226	1396	5093	757	2701	866	2615	21	18	1612	5275	026

discher Streikkräfte privatrechtlich gemietet sind. - 2) Einschl. solcher in Wochenend- und Ferienhäusern. - 3) Ohne Wohnparteien von Angehörigen ausländischer Streikkräfte und ohne

REGIERUNGSBEZIRK TRIER

Schlüssel-Nr.	Gemeinde	Wohngebäude ohne Wochenend- und Ferienhäuser			Wochenend- und Ferienhäuser		Sonstige Gebäude mit Wohnungen			Unterkünfte		
		Gebäude	Wohnungen		mit 50 oder mehr qm Wohnfläche	unter 50 qm Wohnfläche	Gebäude	Wohnungen		Unterkünfte	Wohngelegenheiten	
			insgesamt	darin Personen				insgesamt	darin Personen		insgesamt	darin Personen
027	GILLENFELD	285	338	1175	-	-	4	5	15	-	-	-
028	GOENNERSDORF	121	147	436	2	-	-	-	-	-	-	-
029	HILLESHEIM	414	593	1889	3	4	17	20	74	-	-	-
030	HINTERWEILER	63	68	287	-	-	-	-	-	-	-	-
031	HOERSCHIED	29	29	125	-	-	-	-	-	-	-	-
032	FOERSCHHAUSEN	39	46	173	1	3	1	1	6	-	-	-
033	HOHENFELS-ESSINGEN	86	97	393	-	-	1	2	2	-	-	-
034	IMMERATH	61	63	280	2	-	-	-	-	1	1	2
035	JUENKERATH	391	597	1911	1	-	22	37	94	1	1	2
036	KALENBORN-SCHUEERN	86	97	414	1	-	-	-	-	-	-	-
037	KATZWINKEL	28	30	140	-	-	2	3	5	-	-	-
038	KERPEN(EIFEL)	118	143	484	6	-	3	7	19	-	-	-
039	KIRCHWEILER	113	127	488	3	4	-	-	-	-	-	-
040	KRADENBACH	20	20	112	1	1	-	-	-	-	-	-
041	LISSENDORF	228	295	950	1	-	4	5	9	-	-	-
042	MEHREN	228	282	976	12	-	2	4	8	-	-	-
043	MEISBURG	69	77	329	1	-	-	-	-	-	-	-
044	MICHEL BACH	31	37	130	2	3	-	-	-	-	-	-
045	MIRBACH	22	22	108	4	-	-	-	-	-	-	-
046	MUECKELN	58	62	275	-	-	-	-	-	-	-	-
047	MUELLENBORN	114	141	449	10	1	8	12	34	-	-	-
048	NEICHEN	30	30	143	1	1	-	-	-	-	-	-
049	NERDLEN	29	29	157	-	-	-	-	-	-	-	-
050	NEROTH	222	256	922	6	4	-	-	-	1	1	4
051	NIEDERBETTINGEN	53	61	235	3	1	-	-	-	-	-	-
052	NIEDERSTADTFELD	114	127	521	2	-	1	1	4	-	-	-
053	OBBERBETTINGEN	137	160	626	1	-	-	-	-	-	-	-
054	OBEREHE-STROHEICH	98	107	378	2	3	1	1	-	-	-	-
055	OBERSTADTFELD	124	138	556	1	-	1	1	1	-	-	-
056	PELM	189	257	856	6	3	2	2	8	-	-	-
058	ROCKESKYL	62	78	263	-	-	-	-	-	-	-	-
059	ROTH	31	31	165	-	-	-	-	-	-	-	-
060	SALM	108	123	426	-	-	-	-	-	-	-	-
061	SALMERSBACH	39	40	189	-	-	-	-	-	-	-	-
062	SAXLER	23	23	103	-	-	-	-	-	-	-	-
063	SCHALKENMEHREN	139	159	547	3	3	3	4	7	-	-	-
064	SCHOENBACH	53	61	218	-	-	-	-	-	-	-	-
065	SCHUTZ	51	52	199	-	9	-	-	-	-	-	-
067	STEINEBERG	42	50	191	-	1	-	-	-	-	-	-
068	STEININGEN	46	47	227	-	-	-	-	-	2	2	1
070	STROHN	130	149	551	-	-	-	-	-	2	2	2
071	STROTZBUESCH	97	105	351	2	-	-	-	-	-	-	-
072	TETTSCHIED	27	28	143	-	-	1	1	4	-	-	-
073	TRITTSCHIED	33	33	164	-	-	-	-	-	-	-	-
074	UDLER	64	65	299	2	-	-	-	-	-	-	-
075	UEDERSDORF	153	183	633	-	-	-	-	-	-	-	-
076	UEXHEIM	349	394	1526	4	1	4	1	4	3	3	7
077	UTZERATH	58	60	234	-	3	-	-	-	-	-	-
079	WALLENBORN	124	135	524	-	-	2	1	5	-	-	-
080	WALSDORF	157	204	664	-	-	-	-	-	-	-	-
081	WEIDENBACH	94	96	389	-	2	-	-	-	-	-	-
082	WEIEPSBACH	26	27	124	4	1	-	-	-	-	-	-
083	WIESBAUM	88	92	361	-	1	1	1	1	-	-	-
084	WINKEL(EIFEL)	42	44	204	3	-	-	-	-	1	1	2
085	ZILSDORF	34	36	137	-	-	-	-	-	1	1	6
201	ARBACH	43	44	194	1	3	-	-	-	-	-	-
202	BEREBORN	37	42	163	-	-	-	-	-	-	-	-
203	BERENBACH	43	49	213	-	-	-	-	-	1	1	2
204	BIRRESBORN	351	465	1551	2	5	11	15	48	1	2	3
205	BODENBACH	51	52	229	-	-	1	2	4	-	-	-
206	BONGARD	53	57	253	1	-	-	-	-	-	-	-
207	BORLER	34	35	143	1	2	-	-	-	2	2	7
208	BRUECK	16	16	76	-	-	-	-	-	-	-	-
209	DENSBORN	158	179	673	4	2	6	7	17	-	-	-
210	DREES	38	38	163	-	-	-	-	-	-	-	-

1) Anschluß nur für Schmutzwasser, Fäkalienabfuhr, Ableitung ohne Kläranlage in Graben oder Bach oder keine Fäkalienabfuhr oder -ableitung.

Wohngebäude ohne Wochenend- und Ferienhäuser																		Schlüssel-Nr.
nach Art der Wasserversorgung									nach Art der Fäkalien- und Schmutzwasserbeseitigung									
Anschluß an Wassernetz			Eigene Wasserversorgungsanlage			Sonstige oder keine Wasserversorgung im Gebäude			Anschluß an Kanalisation für Fäkalien mit oder ohne Schmutzwasser			Hauskläranlage			Sonstige Fäkalien- und Schmutzwasserbeseitigung 1)			
Gebäude	Wohnungen		Gebäude	Wohnungen		Gebäude	Wohnungen		Gebäude	Wohnungen		Gebäude	Wohnungen		Gebäude	Wohnungen		
	Zahl	% v. Sp. 2		Zahl	% v. Sp. 2		Zahl	% v. Sp. 2		Zahl	% v. Sp. 2		Zahl	% v. Sp. 2		Zahl	% v. Sp. 2	Zahl
12	13	14	15	16	17	18	19	20	21	22	23	24	25	26	27	28	29	
285	338	100	-	-	-	-	-	-	53	60	18	79	99	29	153	179	53	027
120	146	99	-	-	-	1	1	1	2	3	2	101	123	84	18	21	14	028
413	592	100	-	-	-	1	1	-	36	50	8	324	479	81	54	64	11	029
63	68	100	-	-	-	-	-	-	30	33	49	32	34	50	1	1	1	030
29	29	100	-	-	-	-	-	-	-	-	-	2	2	7	27	27	93	031
39	46	100	-	-	-	-	-	-	-	-	-	29	36	78	10	10	22	032
84	92	96	2	4	4	-	-	-	37	42	43	44	50	52	5	5	5	033
58	59	94	1	1	2	2	3	5	30	31	49	3	3	5	28	29	46	034
388	594	99	3	3	1	-	-	-	117	168	28	232	378	63	42	51	9	035
86	97	100	-	-	-	-	-	-	26	28	29	21	28	29	39	41	42	036
28	30	100	-	-	-	-	-	-	-	-	-	6	8	27	22	22	73	037
118	143	100	-	-	-	-	-	-	94	115	80	17	21	15	7	7	5	038
113	127	100	-	-	-	-	-	-	25	29	23	81	91	72	7	7	6	039
20	20	100	-	-	-	-	-	-	15	15	75	4	4	20	1	1	5	040
228	295	100	-	-	-	-	-	-	166	212	72	43	57	19	19	26	9	041
222	275	98	2	2	1	4	5	2	161	201	71	57	71	25	10	10	4	042
69	77	100	-	-	-	-	-	-	37	43	56	23	24	31	9	10	13	043
31	37	100	-	-	-	-	-	-	12	14	38	17	21	57	2	2	5	044
22	22	100	-	-	-	-	-	-	1	1	5	12	12	55	9	9	41	045
57	59	95	-	-	-	1	3	5	55	57	92	3	5	8	-	-	-	046
114	141	100	-	-	-	-	-	-	27	33	23	76	96	68	11	12	9	047
30	30	100	-	-	-	-	-	-	-	-	-	8	8	27	22	22	73	048
29	29	100	-	-	-	-	-	-	-	-	-	21	21	72	8	8	28	049
221	255	100	1	1	-	-	-	-	59	68	27	149	174	68	14	14	5	050
52	60	98	1	1	2	-	-	-	23	28	46	6	8	13	24	25	41	051
111	124	98	3	3	2	-	-	-	13	16	13	86	96	76	15	15	12	052
137	160	100	-	-	-	-	-	-	3	4	3	110	131	82	24	25	16	053
98	107	100	-	-	-	-	-	-	-	-	-	36	40	37	62	67	63	054
122	135	98	-	-	-	2	3	2	5	6	4	89	101	73	30	31	22	055
186	251	98	3	6	2	-	-	-	76	100	39	103	146	57	10	11	4	056
62	78	100	-	-	-	-	-	-	5	6	8	39	50	64	18	22	28	058
31	31	100	-	-	-	-	-	-	9	9	29	16	16	52	6	6	19	059
108	123	100	-	-	-	-	-	-	46	54	44	56	62	50	6	7	6	060
39	40	100	-	-	-	-	-	-	-	-	-	1	1	3	38	39	98	061
22	22	96	1	1	4	-	-	-	11	11	48	4	4	17	8	8	35	062
134	152	96	4	5	3	1	2	1	1	1	1	109	129	81	29	29	18	063
52	60	98	1	1	2	-	-	-	-	-	-	28	33	54	25	28	46	064
50	51	98	1	1	2	-	-	-	21	22	42	22	22	42	8	8	15	065
42	50	100	-	-	-	-	-	-	-	-	-	18	22	44	24	28	56	067
45	45	96	-	-	-	1	2	4	13	13	28	15	15	32	18	19	40	068
130	149	100	-	-	-	-	-	-	40	46	31	50	62	42	40	41	28	070
96	104	99	1	1	1	-	-	-	-	-	-	57	64	61	40	41	39	071
27	28	100	-	-	-	-	-	-	18	19	68	5	5	18	4	4	14	072
33	33	100	-	-	-	-	-	-	-	-	-	31	31	94	2	2	6	073
64	65	100	-	-	-	-	-	-	1	1	2	37	37	57	26	27	42	074
153	183	100	-	-	-	-	-	-	5	6	3	141	169	92	7	8	4	075
339	383	97	7	8	2	3	3	1	53	61	15	184	205	52	112	128	32	076
55	57	95	3	3	5	-	-	-	-	-	-	42	43	72	16	17	28	077
124	135	100	-	-	-	-	-	-	20	21	16	98	108	80	6	6	4	079
156	203	100	-	-	-	1	1	-	139	181	89	5	6	3	13	17	8	080
94	96	100	-	-	-	-	-	-	10	12	13	65	65	68	19	19	20	081
26	27	100	-	-	-	-	-	-	-	-	-	18	19	70	8	8	30	082
87	91	99	-	-	-	1	1	1	31	34	37	3	3	3	54	55	60	083
42	44	100	-	-	-	-	-	-	31	33	75	6	6	14	5	5	11	084
33	35	97	-	-	-	1	1	3	-	-	-	8	9	25	26	27	75	085
42	43	98	-	-	-	1	1	2	-	-	-	16	17	39	27	27	61	201
36	41	98	1	1	2	-	-	-	1	2	5	6	8	19	30	32	76	202
42	48	98	1	1	2	-	-	-	1	2	4	26	30	61	16	17	35	203
347	459	99	4	6	1	-	-	-	193	248	53	133	186	40	25	31	7	204
51	52	100	-	-	-	-	-	-	51	52	100	-	-	-	-	-	-	205
52	56	98	1	1	2	-	-	-	37	40	70	3	4	7	13	13	23	206
33	34	97	-	-	-	1	1	3	-	-	-	19	20	57	15	15	43	207
16	16	100	-	-	-	-	-	-	-	-	-	1	1	6	15	15	94	208
152	172	96	6	7	4	-	-	-	3	3	2	125	145	81	30	31	17	209
38	38	100	-	-	-	-	-	-	-	-	-	6	6	16	32	32	84	210

REGIERUNGSBEZIRK TRIER

Schlüssel-Nr.	Gemeinde	Wohngebäude ohne Wochenend- und Ferienhäuser							Von den Gebäuden (Sp. 1 und 6) sind Gebäude mit Eigentumswohnungen		
		nach Art der Gebäude				errichtet . . .			Gebäude	darin Wohnungen	
		Nichtlandwirtschaftliche Wohngebäude				Landwirtschaftliche Wohngebäude	bis 1900	1901 bis 1948			1949 oder später
		mit einer Wohnung	mit zwei Wohnungen	mit drei oder mehr Wohnungen							
30	31	Gebäude	Wohnungen	32	33	34	35	36	37	38	39
027	GILLENFELD	186	41	3	9	55	109	68	108	1	3
028	GOENNERSDORF	79	17	3	10	22	47	34	40	-	-
029	HILLESHEIM	265	89	26	109	30	142	74	198	-	-
030	HINTERWEILER	25	4	-	-	34	34	13	16	-	-
031	HOERSCHHEID	12	-	-	-	17	10	7	12	-	-
032	HOERSCHHAUSEN	15	7	-	-	17	10	11	18	-	-
033	HOHENFELS-ESSINGEN	49	6	1	4	30	36	22	28	-	-
034	IMMERATH	19	2	-	-	40	36	14	11	-	-
035	JUENKERATH	250	91	28	136	22	77	119	195	-	-
036	KALENBGRN-SCHUEVERN	24	6	1	3	55	43	22	21	-	-
037	KATZWINKEL	5	2	-	-	21	11	14	3	-	-
038	KERPEN(EIFEL)	51	15	2	6	50	63	26	29	-	-
039	KIRCHWEILER	62	9	1	3	41	48	31	34	-	-
040	KRADENBACH	3	-	-	-	17	1	12	7	-	-
041	LISSENDORF	137	51	6	18	34	67	66	95	-	-
042	MEHREN	122	26	11	35	69	108	32	88	-	-
043	MEISBURG	28	5	1	3	35	44	8	17	-	-
044	MICHELBAACH	8	5	-	-	18	24	-	7	-	-
045	MIRBACH	9	-	-	-	13	14	5	3	-	-
046	MUECKELN	27	2	1	3	28	31	17	10	-	-
047	MUELLENBORN	74	25	1	3	14	53	11	50	-	-
048	NEICHEN	8	-	-	-	22	12	12	6	-	-
049	NERDLEN	7	-	-	-	22	15	6	8	-	-
050	NEROTH	149	25	2	6	46	101	30	91	-	-
051	NIEDERBETTINGEN	30	8	-	-	15	24	15	14	-	-
052	NIEDERSTADTFELD	63	6	3	10	42	46	18	50	-	-
053	OBEBETTINGEN	84	20	1	3	32	51	26	60	-	-
054	OBEBEHE-STROHEICH	36	6	-	-	56	63	16	19	-	-
055	OBEBSTADTFELD	66	10	1	3	47	53	26	45	-	-
056	PELM	112	36	12	41	29	79	42	68	2	8
058	ROCKESKYL	22	13	-	-	27	41	9	12	-	-
059	ROTH	9	-	-	-	22	20	4	7	-	-
060	SALM	47	10	-	-	51	59	25	24	-	-
061	SARMERSBACH	11	1	-	-	27	13	10	16	-	-
062	SAXLER	9	-	-	-	14	13	5	5	-	-
063	SCHALKENMEHREN	88	10	2	9	39	47	33	59	-	-
064	SCHOENBACH	20	4	2	6	27	15	14	24	-	-
065	SCHUTZ	34	1	-	-	16	23	13	15	-	-
067	STEINEBERG	18	4	-	-	20	11	15	16	-	-
068	STEININGEN	14	1	-	-	31	34	5	7	-	-
070	STROHN	70	10	2	7	48	60	32	38	-	-
071	STROTZBUESCH	47	7	-	-	43	43	15	39	-	-
072	TETTSCHHEID	7	1	-	-	19	11	11	5	-	-
073	TRITTSCHHEID	16	-	-	-	17	13	10	10	-	-
074	UDLER	29	-	-	-	35	20	17	27	-	-
075	UEDERSDORF	100	22	2	6	29	64	37	52	-	-
076	UEXHEIM	141	25	2	7	181	158	94	97	-	-
077	UTZERATH	31	1	-	-	26	15	25	18	-	-
079	WALLENBORN	70	10	-	-	44	48	24	52	-	-
080	WALSDORF	74	35	3	9	45	87	33	37	-	-
081	WEIDENBACH	59	2	-	-	33	19	41	34	-	-
082	WEIERSBACH	12	1	-	-	13	17	5	4	-	-
083	WIESBAUM	28	4	-	-	56	48	18	22	-	-
084	WINKEL(EIFEL)	15	-	-	-	27	23	7	12	-	-
085	ZILSDORF	10	2	-	-	22	20	6	8	-	-
201	ARBACH	11	-	-	-	32	7	19	17	-	-
202	BEREBORN	6	3	-	-	28	4	17	16	-	-
203	BERENBACH	16	5	-	-	22	16	16	11	-	-
204	BIRRESBORN	221	83	12	37	35	124	70	157	-	-
205	BODENBACH	10	1	-	-	40	13	15	23	-	-
206	BONGARD	15	1	1	3	36	22	14	17	-	-
207	BORLER	11	1	-	-	22	11	12	11	-	-
208	BRUECK	1	-	-	-	15	7	8	1	-	-
209	DENSBOEN	99	17	1	3	41	71	41	46	-	-
210	DREES	11	-	-	-	27	16	14	8	-	-

REGIERUNGSBEZIRK TRIER

Gesamtwohnungsbestand am			Wohnungen ohne solche in Wochenend- und Ferienhäusern										Schlüssel-Nr.	
			insgesamt	darunter öffentlich gefördert		nach Baualter der Gebäude								
						bis 1900		1901 bis 1918		1919 bis 1948		1949 oder später		
25.9.1956	6.6.1961	25.10.1968	Zahl	% v. Sp. 43	Zahl	% v. Sp. 43	Zahl	% v. Sp. 43	Zahl	% v. Sp. 43	Zahl	% v. Sp. 43	Zahl	% v. Sp. 43
40	41	42	43	44	45	46	47	48	49	50	51	52	53	
260	284	343	343	20	6	120	35	33	10	55	16	135	39	027
122	130	149	147	4	3	54	37	9	6	39	27	45	31	028
378	464	616	613	112	18	192	31	49	8	64	10	308	50	029
62	63	68	68	5	7	36	53	5	7	9	13	18	26	030
22	23	29	29	2	7	10	34	1	3	6	21	12	41	031
31	35	48	47	5	11	11	23	6	13	7	15	23	49	032
83	98	99	99	6	6	39	39	15	15	9	9	36	36	033
60	60	65	63	3	5	37	59	7	11	8	13	11	17	034
517	569	635	634	131	21	139	22	73	12	110	17	312	49	035
85	89	98	97	-	-	48	49	5	5	20	21	24	25	036
29	29	33	33	-	-	12	36	5	15	9	27	7	21	037
121	139	156	150	2	1	75	50	6	4	31	21	38	25	038
108	116	130	127	10	8	51	40	21	17	16	13	39	31	039
18	19	21	20	1	5	1	5	3	15	9	45	7	35	040
259	282	301	300	19	6	83	28	28	9	65	22	124	41	041
214	236	299	286	40	14	132	46	5	2	31	11	118	41	042
67	69	78	77	1	1	46	60	1	1	8	10	22	29	043
34	38	39	37	1	3	28	76	-	-	-	-	9	24	044
23	24	26	22	1	5	14	64	2	9	3	14	3	14	045
61	59	62	62	4	6	32	52	9	15	10	16	11	18	046
98	107	163	153	13	8	72	47	6	4	11	7	64	42	047
28	30	31	30	1	3	12	40	7	23	5	17	6	20	048
25	26	29	29	4	14	15	52	2	7	4	14	8	28	049
175	210	262	256	17	7	115	45	18	7	19	7	104	41	050
54	61	64	61	-	-	25	41	3	5	15	25	18	30	051
90	110	130	128	17	13	52	41	7	5	13	10	56	44	052
132	142	161	160	19	12	57	36	8	5	23	14	72	45	053
99	101	110	108	2	2	67	62	9	8	10	9	22	20	054
100	115	140	139	4	3	55	40	8	6	24	17	52	37	055
207	227	265	259	18	7	97	37	25	10	42	16	95	37	056
70	67	78	78	3	4	49	63	7	9	4	5	18	23	058
29	30	31	31	-	-	20	65	2	6	2	6	7	23	059
56	116	123	123	3	2	62	50	14	11	15	12	32	26	060
34	36	40	40	3	8	13	33	4	10	6	15	17	43	061
21	19	23	23	-	-	13	57	3	13	2	9	5	22	062
118	135	166	163	23	14	49	30	15	9	23	14	76	47	063
42	50	61	61	6	10	16	26	7	11	9	15	29	48	064
41	42	52	52	2	4	23	44	4	8	9	17	16	31	065
37	42	50	50	3	6	14	28	6	12	11	22	19	38	067
46	46	47	47	1	2	34	72	1	2	5	11	7	15	068
133	134	149	149	7	5	62	42	19	13	23	15	45	30	070
72	89	107	105	13	12	43	41	4	4	11	10	47	45	071
28	28	29	29	-	-	11	38	4	14	8	28	6	21	072
25	30	33	33	3	9	13	39	3	9	7	21	10	30	073
48	55	67	65	4	6	21	32	7	11	10	15	27	42	074
134	146	183	183	15	8	73	40	19	10	26	14	65	36	075
340	381	399	395	18	5	177	45	28	7	80	20	110	28	076
50	59	60	60	6	10	15	25	12	20	15	25	18	30	077
102	112	136	136	13	10	48	35	10	7	17	13	61	45	079
186	190	204	204	11	5	103	50	16	8	35	17	50	25	080
90	97	96	96	10	10	20	21	15	16	26	27	35	36	081
27	25	32	27	1	4	18	67	2	7	3	11	4	15	082
89	91	93	93	-	-	51	55	7	8	11	12	24	26	083
36	45	47	44	1	2	24	55	2	5	5	11	13	30	084
38	39	36	36	-	-	21	58	3	8	4	11	8	22	085
40	39	45	44	3	7	7	16	9	20	11	25	17	39	201
38	42	42	42	2	5	5	12	6	14	14	33	17	40	202
39	42	49	49	2	4	16	33	4	8	15	31	14	29	203
332	440	483	480	97	20	155	32	28	6	80	17	217	45	204
50	55	54	54	5	9	13	24	4	7	14	26	23	43	205
50	58	58	57	7	12	23	40	4	7	12	21	18	32	206
30	35	36	35	-	-	11	31	1	3	11	31	12	34	207
16	17	16	16	-	-	7	44	4	25	4	25	1	6	208
141	182	190	186	17	9	80	43	17	9	31	17	58	31	209
27	38	38	38	-	-	16	42	4	11	10	26	8	21	210

233

REGIERUNGSBEZIRK TRIER

Schlüssel-Nr.	Gemeinde	Wohnungen ohne solche in Wochenend- und Ferienhäusern												Räume 1) insgesamt	Gesamtwohnfläche in 1000 qm
		nach Zahl der Räume 1)													
		1		2		3		4		5		6 oder mehr			
		Zahl	% v. Sp. 43	Zahl	% v. Sp. 43	Zahl	% v. Sp. 43	Zahl	% v. Sp. 43	Zahl	% v. Sp. 43	Zahl	% v. Sp. 43		
54	55	56	57	58	59	60	61	62	63	64	65	66	67		
233 NOCH LKR. LANDKR. DAUN															
027	GILLENFELD	-	-	10	3	47	14	73	21	62	18	151	44	1826	31,8
028	GOENNERSDORF	-	-	14	10	24	16	23	16	39	27	47	32	709	11,6
029	HILLESHEIM	1	-	24	4	102	17	170	28	123	20	193	31	3029	51,2
030	HINTERWEILER	1	1	1	1	8	12	6	9	14	21	38	56	365	4,7
031	HOERSCHWEID	-	-	-	-	-	-	2	7	4	14	23	79	191	2,3
032	HOERSCHHAUSEN	-	-	1	2	5	11	12	26	13	28	16	34	251	4,4
033	HCHENFELS-ESSINGEN	-	-	6	6	12	12	7	7	26	26	48	48	539	8,6
034	IMMERATH	-	-	-	-	2	3	4	6	9	14	48	76	406	6,5
035	JUENKERATH	4	1	14	2	128	20	158	25	132	21	198	31	3135	52,3
036	KALENBERN-SCHUEERN	-	-	3	3	11	11	17	18	20	21	46	47	513	7,5
037	KATZWINKEL	-	-	-	-	4	12	4	12	2	6	23	70	187	2,8
038	KERPEN(EIFEL)	1	1	5	3	17	11	30	20	36	24	61	41	788	13,4
039	KIRCHWEILER	-	-	7	6	14	11	17	13	32	25	57	45	660	9,6
040	KRADENBACH	-	-	-	-	-	-	2	10	4	20	14	70	122	1,6
041	LISSENDORF	-	-	18	6	42	14	79	26	53	18	108	36	1495	25,1
042	MEHREN	-	-	12	4	45	16	51	18	52	18	126	44	1517	24,2
043	MEISBURG	-	-	-	-	5	6	14	18	18	23	40	52	443	6,5
044	MICHELBAACH	-	-	1	3	5	14	4	11	16	43	11	30	188	2,4
045	MIRBACH	-	-	-	-	1	5	5	23	5	23	11	50	125	1,7
046	MUECKELN	-	-	2	3	5	8	2	3	13	21	40	65	369	5,0
047	MUELLENBORN	-	-	12	8	18	12	38	25	30	20	55	36	798	13,3
048	NEICHEN	-	-	1	3	-	-	3	10	6	20	20	67	176	3,1
049	NERDLEN	-	-	-	-	1	3	1	3	9	31	18	62	180	3,3
050	NERETH	-	-	13	5	32	13	50	20	68	27	93	36	1288	21,3
051	NIEDERBETTINGEN	-	-	4	7	6	10	9	15	16	26	26	43	311	4,6
052	NIEDERSTADTFELD	-	-	2	2	10	8	13	10	30	23	73	57	737	12,4
053	OBEBETTINGEN	-	-	12	8	16	10	26	16	38	24	68	43	826	14,3
054	OBEBEREHE-STROHEICH	-	-	6	6	10	9	19	18	24	22	49	45	559	9,1
055	OBERSTADTFELD	-	-	6	4	16	12	19	14	28	20	70	50	743	11,1
056	PELM	-	-	10	4	45	17	67	26	49	19	88	34	1287	20,9
058	ROCKESKYL	-	-	4	5	12	15	8	10	12	15	42	54	430	7,1
059	ROTH	-	-	-	-	-	-	3	10	3	10	25	81	213	3,5
060	SALM	1	1	5	4	14	11	21	17	41	33	41	33	630	9,9
061	SARMERSBACH	-	-	1	3	4	10	5	13	10	25	20	50	209	3,0
062	SAXLER	-	-	-	-	1	4	2	9	6	26	14	61	133	1,8
063	SCHALKENMEHREN	1	1	8	5	21	13	23	14	37	23	73	45	874	13,4
064	SCHOENBACH	-	-	1	2	5	8	6	10	10	16	39	64	356	5,4
065	SCHUTZ	-	-	1	2	4	8	9	17	14	27	24	46	291	4,0
067	STEINBERG	-	-	1	2	10	20	4	8	14	28	21	42	258	4,1
068	STEININGEN	-	-	-	-	4	9	3	6	13	28	27	57	270	3,9
070	STROHN	-	-	8	5	12	8	19	13	50	34	60	40	791	13,4
071	STROTZBUESCH	-	-	4	4	1	1	23	22	30	29	47	45	571	9,7
072	TETTSCHIED	-	-	2	7	1	3	2	7	4	14	20	69	172	2,5
073	TRITTSCHIED	-	-	1	3	2	6	2	6	7	21	21	64	191	2,3
074	UDLER	-	-	-	-	6	9	13	20	17	26	29	45	347	5,6
075	UEDERSDORF	-	-	7	4	21	11	38	21	44	24	73	40	970	15,6
076	UEXHEIM	-	-	14	4	41	10	69	17	94	24	177	45	2113	35,0
077	UTZERATH	-	-	2	3	5	8	6	10	14	23	33	55	333	4,6
079	WALLENBERN	-	-	4	3	10	7	23	17	38	28	61	45	723	12,2
080	WALSDORF	-	-	15	7	45	22	45	22	36	18	63	31	948	14,6
081	WEIDENBACH	-	-	2	2	6	6	19	20	24	25	45	47	514	7,6
082	WEIERSBACH	-	-	-	-	4	15	2	7	8	30	13	48	148	2,2
083	WIESBAUM	-	-	-	-	9	10	18	19	20	22	46	49	536	8,5
084	WINKEL(EIFEL)	-	-	1	2	3	7	6	14	8	18	26	59	246	4,2
085	ZILSDORF	-	-	-	-	2	6	3	8	9	25	22	61	214	3,0
201	ARBACH	-	-	1	2	5	11	5	11	10	23	23	52	236	3,5
202	BEREBORN	-	-	1	2	8	19	11	26	11	26	11	26	198	3,1
203	BERENBACH	-	-	3	6	2	4	10	20	15	31	19	39	246	3,7
204	BIRRESBORN	4	1	37	8	73	15	117	24	92	19	157	33	2306	39,6
205	BODENBACH	-	-	2	4	1	2	7	13	11	20	33	61	317	6,1
206	BONGARD	-	-	3	5	2	4	11	19	14	25	27	47	306	4,4
207	BRLEER	-	-	-	-	2	6	4	11	8	23	21	60	198	2,8
208	BRUECK	-	-	-	-	1	6	5	31	4	25	6	38	83	1,0
209	DENSBOEN	-	-	9	5	20	11	32	17	45	24	80	43	961	15,8
210	DREES	-	-	-	-	5	13	7	18	7	18	19	50	207	2,6

1) Nur Wohn- und Schlafräume mit 6 und mehr qm Fläche sowie alle Küchen und gewerbl. genutzten Räume in der Wohnung.

REGIERUNGSBEZIRK TRIER

Wohnungen ohne solche in Wochenend- und Ferienhäusern						Bewohnte Wohnungen ohne Zweit- und von Angehörigen ausländischer Streitkräfte gemietete Wohnungen								Schlüssel-Nr.
ausgestattet		ohne Bad, mit WC in der Wohnung	beheizt durch			insgesamt			davon					
mit Bad und WC			Sammelheizung	Einzel- oder Mehrraum-öfen für		Zahl	Räume je Person	Wohnfläche je Person in qm	Eigenlüberwohnungen			Mietwohnungen		
mit	ohne			Öl, Gas, Strom	Holz, Kohle, Torf				Zahl	% v. Sp.74	dar. öffentlich gefördert	Zahl	dar. öffentlich gefördert	
Sammelheizung			72	73	74	75	76	77	78	79	80	81		
68	69	70	71	72	73	74	75	76	77	78	79	80	81	
233														
114	124	33	119	46	178	325	1,5	25,8	242	74	17	83	2	027
29	58	28	31	20	96	134	1,6	25,7	102	76	3	32	-	028
203	271	58	219	189	205	577	1,5	25,1	323	56	54	254	55	029
8	22	10	10	6	52	67	1,3	16,6	60	90	4	7	1	030
7	12	3	7	-	22	28	1,5	18,8	27	96	2	1	-	031
11	18	6	12	21	14	44	1,4	25,6	33	75	4	11	1	032
20	39	19	21	18	60	94	1,3	21,4	75	80	2	19	4	033
4	15	4	4	8	51	61	1,4	22,7	55	90	3	6	-	034
185	255	114	200	137	297	607	1,5	25,5	274	45	49	333	81	035
17	43	13	18	10	69	87	1,2	16,8	74	85	-	13	-	036
5	10	-	6	20	7	32	1,3	19,1	29	91	-	3	-	037
33	73	21	41	22	87	140	1,5	25,9	108	77	2	32	-	038
17	71	13	22	13	92	121	1,3	19,9	106	88	8	15	2	039
1	9	6	1	5	14	19	1,1	14,3	18	95	1	1	-	040
71	143	36	82	50	168	284	1,5	25,0	211	74	12	73	6	041
121	83	33	127	26	133	268	1,5	23,9	193	72	29	75	11	042
11	43	4	13	4	60	72	1,3	19,4	58	81	1	14	-	043
2	21	6	2	4	31	32	1,4	17,2	24	75	1	8	-	044
2	8	2	2	4	16	22	1,2	15,8	20	91	1	2	-	045
5	22	13	6	11	45	61	1,3	18,2	55	90	4	6	-	046
40	74	21	43	71	39	143	1,6	27,1	98	69	9	45	3	047
6	10	7	6	3	21	30	1,2	22,3	27	90	1	3	-	048
7	13	2	7	-	22	28	1,2	22,0	27	96	3	1	-	049
46	131	41	49	59	148	245	1,4	22,8	205	84	14	40	2	050
1	29	6	2	38	21	59	1,3	19,4	50	85	-	9	-	051
40	60	9	41	33	54	123	1,4	23,1	100	81	16	23	1	052
34	78	16	35	44	81	155	1,3	22,1	131	85	16	24	3	053
23	32	4	25	20	63	102	1,4	23,4	85	83	1	17	1	054
15	74	16	16	10	113	133	1,3	19,3	110	83	2	23	2	055
47	136	34	51	87	121	242	1,4	23,3	165	68	13	77	5	056
19	38	6	20	14	44	72	1,6	25,6	49	68	2	23	1	058
9	11	5	9	2	20	31	1,3	21,4	27	87	-	4	-	059
15	41	33	19	13	91	113	1,4	22,7	92	81	1	21	1	060
5	10	2	7	-	33	40	1,1	16,3	39	98	3	1	-	061
4	3	1	6	1	16	20	1,2	16,0	20	100	-	-	-	062
53	51	23	55	15	93	153	1,5	23,2	116	76	15	37	8	063
11	35	5	12	37	12	58	1,6	24,3	46	79	6	12	-	064
10	16	6	10	4	38	49	1,4	20,0	48	98	2	1	-	065
14	7	5	16	-	34	50	1,4	21,9	42	84	3	8	-	067
7	9	6	7	4	36	46	1,2	17,1	43	93	1	3	-	068
16	71	26	20	45	84	145	1,4	23,9	120	83	7	25	-	070
30	33	8	30	25	50	96	1,5	25,6	85	89	11	11	1	071
6	11	5	6	11	12	28	1,2	17,5	27	96	-	1	-	072
2	10	2	2	3	28	31	1,1	13,6	30	97	2	1	1	073
9	23	6	9	5	51	64	1,1	18,5	60	94	4	4	-	074
42	87	17	44	40	99	175	1,5	24,0	136	78	13	39	1	075
69	159	36	76	86	233	373	1,3	22,5	305	82	12	68	6	076
13	24	6	14	9	37	55	1,4	18,8	47	85	6	8	-	077
23	72	17	24	13	99	124	1,3	21,5	107	86	11	17	-	079
37	89	23	40	44	120	197	1,4	21,7	136	69	10	61	1	080
16	47	17	16	5	75	92	1,3	19,6	81	88	10	11	-	081
2	14	1	2	3	22	26	1,2	17,8	22	85	1	4	-	082
11	45	11	12	20	61	89	1,4	22,7	81	91	-	8	-	083
5	16	5	5	8	31	41	1,1	19,3	37	90	1	4	-	084
2	15	5	3	4	29	35	1,5	22,0	29	83	-	6	-	085
5	17	4	7	3	34	41	1,2	17,6	39	95	3	2	-	201
6	8	6	6	4	32	41	1,2	19,2	35	85	2	6	-	202
2	21	5	4	15	30	47	1,1	17,1	39	83	2	8	-	203
83	239	70	92	86	302	449	1,4	23,9	301	67	66	148	30	204
11	20	2	12	3	39	52	1,4	26,3	50	96	5	2	-	205
6	13	12	7	3	47	54	1,2	16,9	49	91	6	5	1	206
13	7	1	15	4	16	35	1,4	19,7	32	91	-	3	-	207
1	1	-	1	-	15	16	1,1	14,4	16	100	-	-	-	208
21	93	35	25	17	144	177	1,3	22,1	134	76	15	43	2	209
5	3	1	6	1	31	37	1,2	15,9	35	95	-	2	-	210

REGIERUNGSBEZIRK TRIER

Schlüssel-Nr.	Gemeinde	Bewohnte Mietwohnungen 1) mit Mietangaben in Wohngebäuden						Zweitwohnungen		Wohngelegenheiten 2)			
		insgesamt		in Gebäuden, die errichtet wurden				insgesamt	dar, in Wochenend- und Ferienhäusern mit 50 und mehr qm	insgesamt	und zwar		
		Zahl	Miete DM je qm	bis 1948		1949 oder später					mit Bad, WC in der Wohngelegenheit	insgesamt	bis 1948 errichtet
				Wohnungen	Miete DM je qm	Wohnungen	Miete DM je qm						
82	83	84	85	86	87	88	89	90	91	92	93		

233 NOCH LKR. LANDKR. DAUN

027 GILLENFELD	51	1,49	33	1,22	18	2,10	3	-	3	1	3	1
028 GOENNERSDORF	21	1,19	18	1,25	.	.	8	2	1	-	1	1
029 HILL ESHEIM	191	1,93	74	1,51	117	2,17	21	3	16	6	12	5
030 C HINTERWEILER	1	-	-	-	-	-
031 HOERSCHHAUSEN	1	-	-	-	-	-
032 HOERSCHHAUSEN	3	1	3	3	-	-
033 HOHENFELS-ESSINGEN	13	1,55	2	-	1	-	1	1
034 IMMERATH	2	2	1	-	-	-
035 JUENKERATH	218	1,69	111	1,32	107	2,07	9	1	9	1	6	5
036 KALENBORN-SCHUEERN	3	1	-	-	-	-
037 KATZWINKEL	-	-	-	-	-	-
038 KERPE(EIFEL)	15	1,77	10	1,74	.	.	8	6	-	-	-	-
039 KIRCHWEILER	7	3	5	4	1	-
040 KRADENBACH	2	1	1	1	-	-
041 LISSENDORF	50	1,55	21	1,18	29	1,79	3	1	6	3	6	4
042 MEHREN	63	2,05	22	1,98	41	2,07	19	13	1	1	1	-
043 MEISBURG	12	0,92	3	1	-	-	-	-
044 MICHELBACH	6	2	3	2	-	-
045 MIRBACH	4	4	-	-	-	-
046 MUECKELN	-	-	-	-	-	-
047 MUELLENBORN	33	1,69	18	1,36	15	2,02	16	10	5	3	3	1
048 NEICHEN	1	1	1	-	-	-
049 NERDLEN	-	-	-	-	-	-	1	-	-	-	-	-
050 NEROTH	27	1,61	16	1,34	11	1,91	12	6	7	4	2	1
051 NIEDERBETTINGEN	3	3	1	-	-	-
052 NIEDERSTADTFELD	13	1,53	4	2	-	-	-	-
053 OBERBETTINGEN	14	1,46	.	.	10	1,45	2	1	2	1	2	1
054 OBEREHE-STROHEICH	12	1,39	10	1,35	.	.	4	2	5	3	2	2
055 OBERSTADTFELD	13	1,50	1	1	1	-	1	-
056 PELM	63	1,87	38	1,84	25	1,90	11	6	7	1	4	2
058 ROCKESKYL	13	1,42	10	1,27	.	.	4	-	1	-	1	1
059 ROTH	-	-	-	-	-	-
060 SALM	14	1,57	2	-	2	-	2	2
061 SARMERSBACH	-	-	-	-	-	-
062 SAXLER	-	-	-	-	-	-	-	-	-	-	-	-
063 SCHALKENMEHREN	29	1,42	14	1,20	15	1,62	7	3	6	3	1	-
064 SCHOENBACH	11	1,54	3	-	-	-	-	-
065 SCHUTZ	-	-	-	-	-	-	2	-	9	9	-	-
067 STEINEBERG	-	-	2	-	1	-
068 STEININGEN	-	-	2	-	-	-
070 STROHN	14	1,36	11	1,51	.	.	1	-	2	-	-	-
071 STROTZBUESCH	2	2	-	-	-	-
072 TETTSCHIED	1	-	-	-	-	-
073 TRITTSCHIED	-	-	-	-	-	-
074 UDLER	-	-	-	-	-	-	2	2	1	-	1	-
075 UEDERSDORF	27	1,62	14	1,39	13	1,84	3	-	1	-	1	-
076 UEXHEIM	39	1,65	24	1,36	15	2,03	18	4	12	7	5	3
077 UTZERATH	3	-	3	-	-	-
079 WALLENBORN	1	-	3	-	2	2
080 WALSDORF	43	1,63	32	1,42	11	2,33	3	-	2	-	2	2
081 WEIDENBACH	10	1,02	4	-	3	3	1	1
082 WEIERSBACH	5	5	1	-	-	-
083 WIESBAUM	2	-	1	-	-	-
084 WINKEL(EIFEL)	4	3	1	-	-	-
085 ZILSDORF	-	-	1	1	-	-
201 ARBACH	-	-	-	-	-	-	2	1	4	-	-	-
202 BEREBOERN	1	-	1	-	1	-
203 BERENBACH	1	-	1	-	-	-
204 BIRRESBOERN	79	1,41	43	1,20	36	1,62	11	3	19	9	11	6
205 BODENBACH	1	-	-	-	-	-
206 BONGARD	3	1	1	-	1	-
207 BORLER	-	-	-	-	-	-	1	1	4	1	-	-
208 BRUECK	-	-	-	-	-	-	-	-	-	-	-	-
209 DENSBORN	27	1,18	16	1,07	11	1,33	6	4	5	-	3	3
210 DREES	-	-	-	-	-	-

1) Ohne Dienst-, Werkwohnungen, ohne Wohnungen von Anteilern und sonstigen Wohnungsnutzern sowie ohne Zweitwohnungen und ohne Wohnungen, die von Angehörigen ausländischer Wohnparteien in Zweitwohnungen bzw. Zweitwohngelegenheiten.

REGIERUNGSBEZIRK TRIER

Wohnparteien 3) in Wohnungen und Wohngelegenheiten		Einpersonen- wohnparteien		Mehrpersonen- wohnparteien		Eigentümer		Mieter		Untermieter		Wohnparteien 3) in Wohnungen		Schlüs- sel- Nr.
insgesamt	Personen	insgesamt	dar. allein wohnend	insgesamt	Personen	insgesamt	Personen	insgesamt	Personen	insgesamt	dar. Ein- personen- wohn- parteien	insgesamt	Personen	
94	95	96	97	98	99	100	101	102	103	104	105	106	107	
														233
330	1184	28	26	302	1156	242	936	86	244	2	1	327	1181	027
135	424	22	22	113	402	102	326	33	98	-	-	134	423	028
591	1936	94	89	497	1842	325	1116	262	816	4	4	581	1918	029
67	284	5	5	62	279	60	265	7	19	-	-	67	284	030
28	122	2	2	26	120	27	119	1	3	-	-	28	122	031
44	166	1	1	43	165	33	130	11	36	-	-	44	166	032
94	383	8	8	86	375	75	324	19	59	-	-	94	383	033
61	280	4	4	57	276	55	262	6	18	-	-	61	280	034
615	1994	89	86	526	1905	274	1013	339	979	2	2	609	1982	035
87	408	5	5	82	403	74	354	13	54	-	-	87	408	036
32	145	2	2	30	143	29	136	3	9	-	-	32	145	037
141	498	10	10	131	488	108	409	32	87	1	-	141	498	038
122	474	11	11	111	463	106	433	16	41	-	-	121	472	039
19	110	-	-	19	110	18	105	1	5	-	-	19	110	040
290	961	37	37	253	924	212	764	78	197	-	-	284	953	041
269	969	30	30	239	939	193	761	75	205	1	-	269	969	042
72	318	4	4	68	314	58	275	14	43	-	-	72	318	043
32	122	1	1	31	121	24	98	8	24	-	-	32	122	044
22	108	3	3	19	105	20	102	2	6	-	-	22	108	045
61	275	3	3	58	272	55	256	6	19	-	-	61	275	046
146	474	25	25	121	449	98	355	48	119	-	-	143	469	047
30	143	1	1	29	142	27	135	3	8	-	-	30	143	048
28	149	-	-	28	149	27	145	1	4	-	-	28	149	049
250	914	23	21	227	891	206	779	42	133	2	2	247	905	050
59	235	6	6	53	229	50	209	9	26	-	-	59	235	051
123	516	10	10	113	506	100	452	23	64	-	-	123	516	052
156	626	15	15	141	611	131	558	25	68	-	-	155	625	053
103	370	13	13	90	357	86	316	17	54	-	-	102	369	054
133	557	7	7	126	550	110	485	23	72	-	-	133	557	055
248	853	33	31	215	820	165	624	81	227	2	2	244	846	056
73	253	8	7	65	245	49	195	23	54	1	-	73	253	058
31	165	-	-	31	165	27	152	4	13	-	-	31	165	059
115	419	16	15	99	403	92	355	22	63	1	1	114	418	060
40	189	1	1	39	188	39	184	1	5	-	-	40	189	061
20	103	-	-	20	103	20	103	-	-	-	-	20	103	062
155	548	18	18	137	530	117	459	38	89	-	-	153	544	063
58	211	4	4	54	207	46	176	12	35	-	-	58	211	064
49	197	4	4	45	193	48	195	1	2	-	-	49	197	065
51	194	1	1	50	193	42	167	9	27	-	-	50	191	067
47	228	5	5	42	223	43	220	4	8	-	-	46	227	068
147	548	17	17	130	531	122	484	25	64	-	-	145	546	070
97	351	8	6	89	343	85	321	11	29	1	1	97	351	071
28	145	-	-	28	145	27	143	1	2	-	-	28	145	072
31	164	2	2	29	162	30	160	1	4	-	-	31	164	073
65	300	3	3	62	297	60	287	5	13	-	-	64	299	074
176	623	18	17	158	605	136	516	39	106	1	1	176	623	075
384	1531	35	34	349	1496	314	1309	69	221	1	1	374	1499	076
55	227	5	5	50	222	47	206	8	21	-	-	55	227	077
127	529	9	9	118	520	109	477	18	52	-	-	124	524	079
199	659	31	29	168	628	136	484	62	174	1	1	198	658	080
93	374	5	5	88	369	81	337	12	37	-	-	92	373	081
26	124	1	1	25	123	22	107	4	17	-	-	26	124	082
89	358	8	8	81	350	81	342	8	16	-	-	89	358	083
42	202	2	2	40	200	38	191	4	11	-	-	41	200	084
36	143	2	2	34	141	30	128	6	15	-	-	35	137	085
41	192	1	1	40	191	39	188	2	4	-	-	41	192	201
41	159	3	3	38	156	35	142	6	17	-	-	41	159	202
51	212	3	2	48	209	40	177	8	25	3	1	50	210	203
458	1589	66	62	392	1523	301	1141	155	446	2	2	451	1574	204
52	229	3	3	49	226	50	222	2	7	-	-	52	229	205
55	251	1	1	54	250	49	228	6	23	-	-	54	248	206
37	150	2	2	35	148	33	137	4	13	-	-	35	143	207
16	76	-	-	16	76	16	76	-	-	-	-	16	76	208
179	687	17	17	162	670	134	554	45	133	-	-	177	685	209
37	163	2	2	35	161	35	153	2	10	-	-	37	163	210

discher Streitkräfte privatrechtlich gemietet sind. - 2) Einschl. solcher in Wochenend- und Ferienhäusern. - 3) Ohne Wohnparteien von Angehörigen ausländischer Streitkräfte und ohne

REGIERUNGSBEZIRK TRIER

Schlüssel-Nr.	Gemeinde	Wohngebäude ohne Wochenend- und Ferienhäuser			Wochenend- und Ferienhäuser		Sonstige Gebäude mit Wohnungen			Unterkünfte		
		Gebäude	Wohnungen		mit 50 oder mehr qm Wohnfläche	unter 50 qm Wohnfläche	Gebäude	Wohnungen		Unterkünfte	Wohngelegenheiten	
			insgesamt	darin Personen				insgesamt	darin Personen		insgesamt	darin Personen
1	2	3	4	5	6	7	8	9	10	11		
233 NOCH LKR. LANDKR. DAUN												
211	DUPPACH	79	85	383	3	1	-	-	-	-	-	-
212	GELENBERG	20	20	94	-	-	-	-	-	-	-	-
213	GUNDERATH	20	24	88	-	-	-	-	-	1	1	2
214	HALLSCHLAG	102	135	466	-	-	3	3	7	1	1	2
215	HÖECHSTBERG	84	95	348	1	-	-	9	42	-	-	-
216	HÖRPERATH	27	28	117	1	2	-	-	-	-	-	-
217	KAPERICH	51	54	196	-	1	1	-	-	-	-	-
218	KELBERG	285	349	1286	4	11	13	16	47	-	-	-
219	KERSCHENBACH	29	31	134	-	1	-	-	-	-	-	-
220	KIRSCHBACH	23	23	116	-	-	-	-	-	-	-	-
221	KÖETTERICHEN	25	29	107	-	-	-	-	-	-	-	-
222	KOLVERATH	36	37	151	-	-	-	-	-	-	-	-
223	KOPP	54	56	212	9	1	-	-	-	-	-	-
224	LIRSTAL	59	67	241	-	-	1	1	2	2	2	4
225	MANNEBACH	61	61	260	3	1	1	1	5	-	-	-
226	MOSBRUCH	42	45	196	-	-	-	-	-	-	-	-
227	MUERLENBACH	207	244	827	5	6	5	6	23	-	-	-
228	NITZ	13	14	54	-	-	-	-	-	-	-	-
229	NOHN	108	123	441	1	1	1	1	1	-	-	-
230	OBERELZ	39	42	169	-	-	-	-	-	-	-	-
231	OOS	46	49	216	-	-	-	-	-	-	-	-
232	ORMONT	91	109	425	1	-	-	-	-	-	-	-
233	REIMERATH	18	18	86	-	1	-	-	-	-	-	-
234	REITTERATH	90	99	381	-	2	-	-	-	1	1	3
235	REUTH	52	54	234	-	-	-	-	-	-	-	-
236	SASSEN	28	28	108	-	-	-	-	-	-	-	-
237	SCHIED	30	33	135	-	-	-	-	-	-	-	-
238	SCHÖNFELD	32	35	152	-	-	-	-	-	-	-	-
239	SCHUELLER	87	105	377	1	-	-	-	-	-	-	-
240	STADTKYLL	230	321	988	6	1	11	20	48	1	1	1
241	STEFFELN	137	142	625	1	2	1	1	2	1	1	2
242	UERSFELD	128	158	507	-	1	3	5	17	-	-	-
243	UESS	17	18	72	-	1	-	-	-	-	-	-
244	WELCHERATH	35	43	158	-	-	-	-	-	-	-	-
I N S G E S A M T		12768	15827	57324	172	113	304	415	1242	33	35	79
235 LKR. LANDKR. TRIER-SAARBURG												
001	AACH	130	164	678	-	-	1	2	6	1	1	2
002	AYL	227	273	1059	-	-	2	4	15	-	-	-
003	BALDRINGEN	35	35	184	-	-	-	-	-	-	-	-
004	BEKOND	135	146	622	-	-	1	1	-	-	-	-
005	BESCHEID	86	88	409	6	8	-	-	-	-	-	-
006	BESSLICH	22	23	105	-	-	-	-	-	-	-	-
007	BEUREN(SAARGAU)	48	49	224	-	-	-	-	-	-	-	-
008	BEUREN(HOCHWALD)	201	233	874	-	-	-	-	-	-	-	-
009	BILZINGEN	34	34	159	-	-	-	-	-	1	1	1
010	BONERATH	44	51	253	1	1	-	-	-	-	-	-
*013	BUTZWEILER	149	179	704	1	1	1	1	6	1	1	1
014	DAMFLOS	150	185	640	-	1	-	-	-	-	-	-
015	OETZEM	151	167	622	-	-	2	4	12	-	-	-
016	DITTLINGEN	24	25	119	-	-	-	-	-	-	-	-
017	EDINGEN	51	57	248	1	4	-	-	-	-	-	-
019	ENSCH	127	137	505	-	-	-	-	-	-	-	-
020	ESINGEN	21	21	100	-	-	-	-	-	-	-	-
021	FARSCHWEILER	136	163	677	1	1	1	1	3	1	1	5
022	FELL	473	540	2040	-	-	5	7	22	3	3	13
023	FELLERICH	61	68	271	1	-	-	-	-	-	-	-
025	FISCH	59	61	292	-	-	-	-	-	1	1	4
026	FOEHREN	435	543	1925	-	1	6	9	30	1	1	1
027	FRANZENHEIM	62	73	321	-	-	-	-	-	-	-	-
*028	FREUDENBURG	338	398	1523	-	1	7	10	42	-	-	-
029	FUSENICH	25	27	115	-	-	-	-	-	-	-	-

1) Anschluß nur für Schmutzwasser, Fäkalienabfuhr, Ableitung ohne Kläranlage in Graben oder Bach oder keine Fäkalienabfuhr oder -ableitung.

Wohngebäude ohne Wochenend- und Ferienhäuser																		Schlüssel-Nr.
nach Art der Wasserversorgung									nach Art der Fäkalien- und Schmutzwasserbeseitigung									
Anschluß an Wassernetz			Eigene Wasserversorgungsanlage			Sonstige oder keine Wasserversorgung im Gebäude			Anschluß an Kanalisation für Fäkalien mit oder ohne Schmutzwasser			Hauskläranlage			Sonstige Fäkalien- und Schmutzwasserbeseitigung 1)			
Gebäude	Wohnungen		Gebäude	Wohnungen		Gebäude	Wohnungen		Gebäude	Wohnungen		Gebäude	Wohnungen		Gebäude	Wohnungen		
	Zahl	% v. Sp.2		Zahl	% v. Sp.2		Zahl	% v. Sp.2		Zahl	% v. Sp.2		Zahl	% v. Sp.2		Zahl	% v. Sp.2	Zahl
12	13	14	15	16	17	18	19	20	21	22	23	24	25	26	27	28	29	

233

79	85	100	-	-	-	-	-	-	-	-	-	41	45	53	38	40	47	211
20	20	100	-	-	-	-	-	-	18	18	90	2	2	10	-	-	-	212
20	24	100	-	-	-	-	-	-	2	2	8	9	13	54	9	9	38	213
101	134	99	-	-	-	1	1	1	77	107	79	21	24	18	4	4	3	214
84	95	100	-	-	-	-	-	-	71	78	82	1	1	1	12	16	17	215
27	28	100	-	-	-	-	-	-	4	4	14	15	16	57	8	8	29	216
51	54	100	-	-	-	-	-	-	37	39	72	8	9	17	6	6	11	217
280	344	99	2	2	1	3	3	1	159	204	58	77	89	26	49	56	16	218
29	31	100	-	-	-	-	-	-	-	-	-	17	19	61	12	12	39	219
23	23	100	-	-	-	-	-	-	6	6	26	2	2	9	15	15	65	220
25	29	100	-	-	-	-	-	-	24	28	97	-	-	-	1	1	3	221
36	37	100	-	-	-	-	-	-	2	2	5	14	15	41	20	20	54	222
53	55	98	1	1	2	-	-	-	1	1	2	28	29	52	25	26	46	223
59	67	100	-	-	-	-	-	-	1	1	1	16	21	31	42	45	67	224
61	61	100	-	-	-	-	-	-	50	50	82	10	10	16	1	1	2	225
41	44	98	1	1	2	-	-	-	-	-	-	15	17	38	27	28	62	226
183	220	90	8	8	3	16	16	7	28	32	13	111	136	56	68	76	31	227
12	13	93	-	-	-	1	1	7	-	-	-	3	4	29	10	10	71	228
107	122	99	-	-	-	1	1	1	18	21	17	48	55	45	42	47	38	229
38	41	98	1	1	2	-	-	-	-	-	-	6	7	17	33	35	83	230
41	44	90	5	5	10	-	-	-	-	-	-	24	27	55	22	22	45	231
90	108	99	-	-	-	1	1	1	1	1	1	70	88	81	20	20	18	232
18	18	100	-	-	-	-	-	-	5	5	28	12	12	67	1	1	6	233
90	99	100	-	-	-	-	-	-	-	-	-	21	22	22	69	77	78	234
52	54	100	-	-	-	-	-	-	27	28	52	10	11	20	15	15	28	235
28	28	100	-	-	-	-	-	-	-	-	-	8	8	29	20	20	71	236
30	33	100	-	-	-	-	-	-	-	-	-	25	28	85	5	5	15	237
32	35	100	-	-	-	-	-	-	26	29	83	1	1	3	5	5	14	238
87	105	100	-	-	-	-	-	-	1	1	1	74	89	85	12	15	14	239
225	316	98	4	4	1	1	1	-	21	34	11	204	281	88	5	6	2	240
137	142	100	-	-	-	-	-	-	4	4	3	99	104	73	34	34	24	241
127	157	99	-	-	-	1	1	1	6	7	4	85	106	67	37	45	28	242
17	18	100	-	-	-	-	-	-	1	1	6	11	11	61	5	6	33	243
32	38	88	3	5	12	-	-	-	35	43	100	-	-	-	-	-	-	244
12614	15646	99	100	120	1	54	61	-	4171	5671	36	5857	7195	45	2740	2961	19	

235

130	164	100	-	-	-	-	-	-	86	111	68	37	46	28	7	7	4	001
227	273	100	-	-	-	-	-	-	192	229	84	29	36	13	6	8	3	002
35	35	100	-	-	-	-	-	-	33	33	94	-	-	-	2	2	6	003
134	145	99	-	-	-	1	1	1	132	143	98	3	3	2	-	-	-	004
83	85	97	2	2	2	1	1	1	29	30	34	20	20	23	37	38	43	005
20	21	91	-	-	-	2	2	9	-	-	-	4	4	17	18	19	83	006
48	49	100	-	-	-	-	-	-	34	34	69	6	6	12	8	9	18	007
201	233	100	-	-	-	-	-	-	-	-	-	-	-	-	201	233	100	008
34	34	100	-	-	-	-	-	-	2	2	6	8	8	24	24	24	71	009
43	50	98	1	1	2	-	-	-	37	42	82	6	8	16	1	1	2	010
148	178	99	-	-	-	1	1	1	18	21	12	84	107	60	47	51	28	*013
149	184	99	1	1	1	-	-	-	27	36	19	88	107	58	35	42	23	014
150	166	99	-	-	-	1	1	1	5	5	3	145	161	96	1	1	1	015
24	25	100	-	-	-	-	-	-	10	10	40	13	14	56	1	1	4	016
46	52	91	5	5	9	-	-	-	37	43	75	11	11	19	3	3	5	017
127	137	100	-	-	-	-	-	-	60	65	47	27	30	22	40	42	31	019
21	21	100	-	-	-	-	-	-	6	6	29	9	9	43	6	6	29	020
136	163	100	-	-	-	-	-	-	31	36	22	87	107	66	18	20	12	021
471	537	99	2	3	1	-	-	-	10	10	2	75	84	16	388	446	83	022
61	68	100	-	-	-	-	-	-	2	3	4	4	4	6	55	61	90	023
59	61	100	-	-	-	-	-	-	50	52	85	5	5	8	4	4	7	025
429	536	99	5	6	1	1	1	-	388	487	90	28	34	6	19	22	4	026
59	70	96	2	2	3	1	1	1	1	2	3	10	12	16	51	59	81	027
337	396	99	1	2	1	-	-	-	302	359	90	18	20	5	18	19	5	*028
25	27	100	-	-	-	-	-	-	3	4	15	3	4	15	19	19	70	029

REGIERUNGSBEZIRK TRIER

Schlüssel-Nr.	Gemeinde	Wohngebäude ohne Wochenend- und Ferienhäuser							Von den Gebäuden (Sp. 1 und 6) sind Gebäude mit Eigentumswohnungen		
		nach Art der Gebäude					errichtet . . .			Gebäude	darin Wohnungen
		Nichtlandwirtschaftliche Wohngebäude			Landwirtschaftliche Wohngebäude	bis 1900	1901 bis 1948	1949 oder später			
		mit einer Wohnung	mit zwei Wohnungen	mit drei oder mehr Wohnungen					Gebäude	Wohnungen	34
30	31	32	33	34	35	36	37	38	39		
233 NOCH LKR. LANDKR. DAUN											
211	DUPPACH	18	3	-	-	58	40	26	13	-	-
212	GELENBERG	4	-	-	-	16	9	5	6	-	-
213	GUNDERATH	5	1	-	-	14	4	11	5	-	-
214	HALLSCHLAG	44	9	6	25	43	17	45	40	-	-
215	HOECHSTBERG	27	1	1	3	55	11	42	31	-	-
216	HORPERATH	9	-	-	-	18	8	8	11	-	-
217	KAPERICH	28	3	-	-	20	7	26	18	-	-
218	KELBERG	130	38	8	25	109	89	73	123	-	-
219	KERSCHENBACH	9	2	-	-	18	13	9	7	-	-
220	KIRSBACH	2	-	-	-	21	2	16	5	-	-
221	KOETTERICHEN	6	2	-	-	17	3	15	7	-	-
222	KOLVERATH	11	1	-	-	24	5	17	14	-	-
223	KOPP	24	1	-	-	29	25	8	21	-	-
224	LIRSTAL	25	4	1	3	29	24	14	21	-	-
225	MANNEBACH	16	-	-	-	45	19	22	20	-	-
226	MOSBRUCH	14	2	-	-	26	14	17	11	-	-
227	MUERLENBACH	129	31	1	3	46	105	46	56	-	-
228	NITZ	1	1	-	-	11	3	7	3	-	-
229	NOHN	54	14	-	-	40	59	24	25	-	-
230	OBERELZ	13	2	-	-	24	9	12	18	-	-
231	OOS	14	2	-	-	30	17	17	12	-	-
232	ORMONT	20	8	3	11	60	35	25	31	1	4
233	REIMERATH	1	-	-	-	17	7	7	4	-	-
234	RETTHERATH	36	8	-	-	46	34	32	24	-	-
235	REUTH	13	1	-	-	38	11	23	18	-	-
236	SASSEN	6	-	-	-	22	8	17	3	-	-
237	SCHEID	6	-	-	-	24	16	5	9	-	-
238	SCHENFELD	9	-	-	-	23	13	13	6	-	-
239	SCHUELLER	46	14	1	3	26	36	30	21	-	-
240	STADTKYLL	127	58	13	40	32	49	65	116	-	-
241	STEFFELN	51	5	-	-	81	82	32	23	-	-
242	UERSFELD	62	18	1	3	47	28	48	52	-	-
243	UESS	9	-	-	-	8	7	6	4	-	-
244	WELCHERATH	11	5	1	3	18	8	14	13	-	-
	I N S G E S A M T	6418	1659	380	1518	4311	4724	3252	4792	12	39
235 LKR. LANDKR. TRIER-SAARBURG											
001	AACH	73	24	4	12	29	65	10	55	2	5
002	AYL	104	20	1	3	102	96	52	79	-	-
003	BALDRINGEN	14	-	-	-	21	18	5	12	-	-
004	BEKOND	49	8	-	-	78	70	27	38	-	-
005	BESCHIED	46	2	-	-	38	42	21	23	-	-
006	BESSLICH	6	1	-	-	15	13	4	5	-	-
007	BEUREN (SAARGAU)	16	1	-	-	31	35	6	7	-	-
008	BEUREN (HCHWALD)	116	16	5	16	64	90	31	80	-	-
009	BILZINGEN	12	-	-	-	22	20	9	5	-	-
010	BONERATH	11	6	-	-	27	26	2	16	-	-
*013	BUTZWEILER	82	20	4	12	43	75	16	58	-	-
014	DAMFLOS	107	30	1	3	12	49	37	64	-	-
015	DETZEM	42	11	1	3	97	58	40	53	-	-
016	DITTLINGEN	6	1	-	-	17	18	2	4	-	-
017	EDINGEN	25	1	1	4	24	28	10	13	-	-
019	ENSCH	43	8	-	-	76	71	18	38	-	-
020	ESINGEN	7	-	-	-	14	17	-	4	-	-
021	FARSCHWEILER	80	20	2	7	34	31	28	77	1	4
022	FELL	332	47	2	9	92	220	79	174	-	-
023	FELLERICH	20	5	1	3	35	40	16	5	-	-
025	FISCH	13	1	-	-	45	28	22	9	-	-
026	FOEHREN	316	88	8	25	23	180	88	167	-	-
027	FRANZENHEIM	17	5	1	3	39	48	5	9	-	-
*028	FREUDENBURG	245	44	4	15	45	155	67	116	-	-
029	FUSENICH	9	2	-	-	14	15	3	7	-	-

REGIERUNGSBEZIRK TRIER

Gesamtwohnungsbestand am			Wohnungen ohne solche in Wochenend- und Ferienhäusern										Schlüssel-Nr.	
			insgesamt	darunter öffentlich gefördert		nach Baualter der Gebäude								
						bis 1900		1901 bis 1918		1919 bis 1948		1949 oder später		
25.9.1956	6.6.1961	25.10.1968	Zahl	% v. Sp. 43	Zahl	% v. Sp. 43	Zahl	% v. Sp. 43	Zahl	% v. Sp. 43	Zahl	% v. Sp. 43	Zahl	% v. Sp. 43
40	41	42	43	44	45	46	47	48	49	50	51	52	53	

233

80	85	88	85	1	1	42	49	8	9	20	24	15	18	211
20	22	20	20	-	-	9	45	1	5	4	20	6	30	212
20	19	24	24	3	13	4	17	5	21	9	38	6	25	213
135	132	138	138	8	6	22	16	8	6	47	34	61	44	214
96	110	105	104	3	3	14	13	23	22	30	29	37	36	215
22	25	29	28	6	21	8	29	1	4	7	25	12	43	216
49	46	54	54	2	4	7	13	12	22	14	26	21	39	217
258	329	369	365	27	7	106	29	22	6	70	19	167	46	218
24	28	31	31	1	3	14	45	3	10	7	23	7	23	219
23	24	23	23	1	4	2	9	4	17	12	52	5	22	220
23	24	29	29	1	3	4	14	3	10	14	48	8	28	221
31	36	37	37	-	-	5	14	5	14	12	32	15	41	222
42	47	65	56	6	11	26	46	1	2	7	13	22	39	223
53	56	68	68	4	6	26	38	3	4	13	19	26	38	224
57	60	65	62	1	2	19	31	5	8	18	29	20	32	225
38	46	45	45	2	4	15	33	5	11	14	31	11	24	226
199	223	255	250	29	12	127	51	16	6	39	16	68	27	227
12	14	14	14	1	7	3	21	4	29	3	21	4	29	228
100	121	125	124	5	4	64	52	7	6	24	19	29	23	229
36	40	42	42	-	-	10	24	3	7	9	21	20	48	230
45	46	49	49	3	6	17	35	5	10	13	27	14	29	231
98	101	110	109	5	5	39	36	2	2	31	28	37	34	232
14	20	18	18	1	6	7	39	2	11	5	28	4	22	233
87	87	99	99	4	4	37	37	8	8	28	28	26	26	234
46	53	54	54	1	2	11	20	4	7	19	35	20	37	235
27	32	28	28	-	-	8	29	4	14	13	46	3	11	236
27	30	33	33	-	-	17	52	5	15	2	6	9	27	237
36	36	35	35	1	3	14	40	5	14	8	23	8	23	238
78	98	106	105	2	2	38	36	22	21	21	20	24	23	239
243	297	348	341	25	7	63	18	33	10	69	20	176	52	240
134	141	144	143	1	1	84	59	15	10	18	13	26	18	241
109	125	163	163	5	3	30	18	11	7	50	31	72	44	242
13	14	18	18	-	-	8	44	2	11	4	22	4	22	243
30	31	43	43	-	-	9	21	3	7	13	30	18	42	244
12422	14194	16418	16242	1631	10	5420	33	1459	9	2750	17	6613	41	

235

99	127	166	166	12	7	78	47	3	2	10	6	75	45	001
206	239	277	277	27	10	125	45	20	7	45	16	87	31	002
27	29	35	35	1	3	18	51	1	3	4	11	12	34	003
104	138	147	147	12	8	75	51	10	7	20	14	42	29	004
80	79	94	88	5	6	42	48	9	10	13	15	24	27	005
17	20	23	23	1	4	14	61	3	13	1	4	5	22	006
48	50	49	49	2	4	36	73	1	2	5	10	7	14	007
187	211	233	233	6	3	103	44	4	2	34	15	92	39	008
35	42	34	34	1	3	20	59	4	12	5	15	5	15	009
36	44	52	51	-	-	28	55	1	2	1	2	21	41	010
125	147	181	180	28	16	86	48	11	6	9	5	74	41	*013
151	161	185	185	15	8	59	32	22	12	30	16	74	40	014
134	163	171	171	11	6	63	37	11	6	33	19	64	37	015
24	25	25	25	-	-	19	76	1	4	1	4	4	16	016
59	56	58	57	3	5	29	51	4	7	10	18	14	25	017
119	125	137	137	9	7	75	55	9	7	11	8	42	31	019
19	21	21	21	1	5	17	81	-	-	-	-	4	19	020
97	138	165	164	20	12	35	21	6	4	25	15	98	60	021
379	494	547	547	26	5	250	46	32	6	60	11	205	37	022
60	65	69	68	-	-	45	66	6	9	12	18	5	7	023
55	59	61	61	1	2	29	48	4	7	19	31	9	15	025
392	495	552	552	43	8	216	39	25	5	97	18	214	39	026
59	65	73	73	-	-	56	77	-	-	6	8	11	15	027
276	375	408	408	68	17	186	46	17	4	68	17	137	34	*028
21	21	27	27	2	7	16	59	1	4	2	7	8	30	029

REGIERUNGSBEZIRK TRIER

Schlüssel-Nr.	Gemeinde	Wohnungen ohne solche in Wochenend- und Ferienhäusern												Räume 1) insgesamt	Gesamtwohnfläche in 1000 qm
		nach Zahl der Räume 1)													
		1		2		3		4		5		6 oder mehr			
		Zahl	% v. Sp. 43	Zahl	% v. Sp. 43	Zahl	% v. Sp. 43	Zahl	% v. Sp. 43	Zahl	% v. Sp. 43	Zahl	% v. Sp. 43		
54	55	56	57	58	59	60	61	62	63	64	65	66	67		

233 NOCH LKR. LANDKR. DAUN

211	DUPPACH	-	-	3	4	3	4	9	11	18	21	52	61	498	7,7
212	GELENBERG	-	-	-	-	2	10	5	25	2	10	11	55	108	1,4
213	GUNDERATH	-	-	3	13	1	4	5	21	7	29	8	33	121	1,6
214	HALLSCHLAG	1	1	7	5	19	14	37	27	25	18	49	36	685	11,2
215	HOECHSTBERG	1	1	5	5	8	8	21	20	36	35	33	32	516	6,7
216	HORPERATH	-	-	-	-	1	4	8	29	5	18	14	50	149	2,7
217	KAPERICH	-	-	-	-	11	20	12	22	13	24	18	33	264	4,1
218	KELBERG	-	-	21	6	54	15	66	18	77	21	147	40	1866	30,7
219	KERSCHENBACH	-	-	2	6	2	6	5	16	7	23	15	48	166	2,5
220	KIRSBACH	-	-	1	4	1	4	4	17	3	13	14	61	126	1,7
221	KOETTERICHEN	-	-	2	7	4	14	4	14	10	34	9	31	141	2,4
222	KOLVERATH	-	-	-	-	1	3	10	27	13	35	13	35	200	2,8
223	KOPP	-	-	1	2	5	9	10	18	6	11	34	61	327	5,9
224	LIRSTAL	-	-	6	9	14	21	19	28	13	19	16	24	301	4,1
225	MANNEBACH	-	-	2	3	3	5	8	13	25	40	24	39	335	4,7
226	MOSBRUCH	-	-	2	4	6	13	9	20	12	27	16	36	224	4,0
227	MUERLENBACH	-	-	17	7	31	12	61	24	63	25	78	31	1219	18,8
228	NITZ	-	-	-	-	2	14	-	-	5	36	7	50	76	1,0
229	NOHN	1	1	2	2	19	15	24	19	25	20	53	43	644	9,6
230	OBERELZ	-	-	-	-	7	17	5	12	6	14	24	57	234	3,1
231	OOS	-	-	1	2	2	4	5	10	7	14	34	69	300	4,7
232	ORMONT	-	-	-	-	13	12	23	21	22	20	51	47	585	11,5
233	REIMERATH	-	-	1	6	-	-	4	22	6	33	7	39	97	1,4
234	REITTERATH	-	-	8	8	16	16	20	20	26	26	29	29	476	8,9
235	REUTH	-	-	3	6	2	4	7	13	15	28	27	50	315	4,7
236	SASSEN	-	-	-	-	3	11	3	11	9	32	13	46	161	2,5
237	SCHIED	-	-	3	9	3	9	2	6	13	39	12	36	164	2,8
238	SCHENFELD	-	-	3	9	2	6	4	11	11	31	15	43	183	2,9
239	SCHUELLER	-	-	8	8	11	10	18	17	25	24	43	41	538	8,5
240	STADTKYLL	-	-	26	8	69	20	92	27	52	15	102	30	1635	28,3
241	STEFFELD	-	-	2	1	7	5	9	6	35	24	90	63	870	12,4
242	UEFFELD	-	-	11	7	26	16	38	23	38	23	50	31	785	13,0
243	UESS	-	-	-	-	1	6	4	22	7	39	6	33	97	1,8
244	WELCHERATH	-	-	2	5	5	12	7	16	8	19	21	49	227	3,9
I N S G E S A M T		25	-	709	4	2163	13	3359	21	3585	22	6401	39	83554	1365,9

235 LKR. LANDKR. TRIER-SAARBURG

001	AACH	-	-	12	7	19	11	38	23	39	23	58	35	829	12,9
002	AYL	3	1	9	3	27	10	41	15	56	20	141	51	1515	25,1
003	BALDRINGEN	-	-	1	3	2	6	4	11	4	11	24	69	201	3,5
004	BEKOND	-	-	-	-	10	7	22	15	36	24	79	54	843	14,3
005	BESCHIED	-	-	-	-	2	2	9	10	25	28	52	59	557	8,6
006	BESSLICH	1	4	-	-	4	17	2	9	5	22	11	48	126	2,4
007	BEUREN(SAARGAU)	-	-	1	2	-	-	1	2	2	4	45	92	349	5,1
008	BEUREN(HOCHWALD)	-	-	15	6	24	10	53	23	53	23	88	38	1169	20,6
009	BILZINGEN	-	-	2	6	-	-	1	3	6	18	25	74	216	3,5
010	BOENERATH	-	-	-	-	7	14	9	18	11	22	24	47	260	4,2
*013	BUTZWEILER	-	-	8	4	32	18	39	22	39	22	62	34	876	14,3
014	DAMFLOS	2	1	14	8	27	15	39	21	49	26	54	29	867	14,7
015	ETZEM	-	-	6	4	14	8	28	16	31	18	92	54	965	15,9
016	DITTLINGEN	-	-	1	4	-	-	4	16	1	4	19	76	170	4,4
017	EDINGEN	-	-	1	2	-	-	7	12	13	23	36	63	370	5,1
019	ENSCH	-	-	1	1	15	11	20	15	28	20	73	53	808	11,8
020	ESINGEN	-	-	-	-	-	-	1	5	4	19	16	76	152	2,1
021	FARSCHWEILER	-	-	7	4	19	12	36	22	35	21	67	41	826	14,0
022	FELL	-	-	34	6	73	13	123	22	126	23	191	35	2682	42,9
023	FELLERICH	-	-	1	1	8	12	6	9	13	19	40	59	411	8,4
025	FISCH	-	-	-	-	1	2	5	8	11	18	44	72	382	7,3
026	FOEHREN	-	-	40	7	99	18	115	21	126	23	172	31	2607	43,5
027	FRANZENHEIM	2	3	3	4	7	10	15	21	14	19	32	44	373	4,8
*028	FREUDENBURG	-	-	15	4	50	12	79	19	61	15	203	50	2183	35,9
029	FUSENICH	-	-	-	-	1	4	7	26	5	19	14	52	155	2,1

1) Nur Wohn- und Schlafräume mit 6 und mehr qm Fläche sowie alle Küchen und gewerblich genutzten Räume in der Wohnung.

REGIERUNGSBEZIRK TRIER

Wohnungen ohne solche in Wochenend- und Ferienhäusern						Bewohnte Wohnungen ohne Zweil- und von Angehörigen ausländischer Streitkräfte gemietete Wohnungen									Schlüssel-Nr.
ausgestattet			beheizt durch			insgesamt			davon						
mit Bad und WC		ohne Bad, mit WC in der Wohnung	Sammelheizung	Einzel- oder Mehrraum-öfen für		Zahl	Räume je Person	Wohnfläche je Person in qm	Eigentümerwohnungen			Mietwohnungen			
mit	ohne			Öl, Gas, Strom	Holz, Kohle, Torf				Zahl	% v. Sp. 74	dar. öffentlich gefördert	Zahl	dar. öffentlich gefördert		
Sammelheizung		Zahl	% v. Sp. 74			dar. öffentlich gefördert	Zahl	dar. öffentlich gefördert							
68	69	70	71	72	73	74	75	76	77	78	79	80	81		

233

15	27	13	17	2	66	81	1,3	19,7	70	86	1	11	-	211
1	2	6	2	1	17	20	1,1	15,0	18	90	-	2	-	212
5	7	1	5	2	17	23	1,4	19,4	20	87	2	3	1	213
16	69	29	19	53	66	130	1,4	22,9	89	68	7	41	1	214
7	46	10	8	8	88	100	1,3	16,8	86	86	3	14	-	215
6	11	-	7	2	19	25	1,2	22,5	25	100	6	-	-	216
4	23	10	5	8	41	52	1,3	20,4	46	88	2	6	-	217
107	120	35	114	67	184	353	1,4	22,7	252	71	18	101	8	218
14	5	1	15	1	15	30	1,2	18,9	28	93	1	2	-	219
1	5	1	3	2	18	23	1,1	15,0	23	100	1	-	-	220
4	4	2	5	5	19	28	1,3	21,9	22	79	1	6	-	221
5	11	2	5	4	28	37	1,3	18,7	35	95	-	2	-	222
17	20	2	17	3	36	50	1,5	26,9	46	92	6	4	-	223
1	9	8	4	20	44	64	1,2	16,2	50	78	3	14	1	224
12	20	7	13	21	28	61	1,3	17,7	57	93	1	4	-	225
1	11	5	1	2	42	43	1,1	20,6	40	93	2	3	-	226
37	93	38	37	36	177	241	1,4	21,6	172	71	22	69	6	227
3	1	-	4	-	10	14	1,4	18,9	13	93	1	1	-	228
30	31	6	31	26	67	116	1,4	21,0	98	84	5	18	-	229
3	12	7	5	3	34	41	1,4	18,6	38	93	-	3	-	230
11	15	6	11	2	36	47	1,4	21,8	42	89	2	5	1	231
30	45	14	33	10	66	102	1,3	26,0	85	83	5	17	-	232
2	12	1	2	-	16	18	1,1	17,2	18	100	1	-	-	233
13	24	9	14	11	74	96	1,2	22,9	89	93	3	7	1	234
2	20	12	2	5	47	53	1,3	19,8	47	89	1	6	-	235
-	6	2	-	-	28	27	1,4	22,8	27	100	-	-	-	236
6	16	1	7	10	16	33	1,2	21,3	31	94	-	2	-	237
2	9	3	2	4	29	34	1,2	18,6	29	85	1	5	-	238
18	48	19	23	11	71	99	1,4	21,9	80	81	2	19	-	239
88	140	59	97	80	164	309	1,5	25,9	225	73	16	84	7	240
21	50	10	23	9	111	138	1,3	19,3	129	93	1	9	-	241
31	54	13	36	25	102	157	1,5	24,3	123	78	5	34	-	242
5	6	1	5	4	9	17	1,3	24,7	14	82	-	3	-	243
12	13	3	15	-	28	40	1,4	24,9	33	83	-	7	-	244
3960	6494	1924	4300	2907	9035	15472	1,4	22,7	11115	72	1030	4357	571	

235

35	61	22	35	29	102	162	1,2	18,5	117	72	8	45	4	001
37	140	19	40	68	169	267	1,4	22,6	204	76	26	63	1	002
3	19	9	3	6	26	35	1,1	19,4	35	100	1	-	-	003
34	54	23	34	43	70	136	1,3	21,7	119	88	10	17	-	004
8	34	16	8	9	71	86	1,3	20,6	75	87	4	11	-	005
3	6	-	3	2	18	22	1,2	22,8	21	95	1	1	-	006
3	23	3	3	14	32	46	1,5	21,2	42	91	2	4	-	007
25	107	37	26	44	163	228	1,3	23,0	180	79	3	48	3	008
-	12	2	-	3	31	34	1,4	22,5	32	94	1	2	-	009
2	29	8	2	8	41	51	1,0	16,8	46	90	-	5	-	010
17	72	19	17	36	127	171	1,2	19,3	139	81	21	32	7	*013
29	87	15	34	20	131	181	1,3	22,8	148	82	15	33	-	014
45	45	12	47	45	79	165	1,5	24,8	130	79	7	35	3	015
2	12	-	3	8	14	25	1,4	37,6	21	84	-	4	-	016
6	30	6	7	13	37	54	1,4	19,7	44	81	2	10	-	017
13	53	19	13	21	103	134	1,6	23,1	118	88	9	16	-	019
-	9	-	1	5	15	21	1,5	21,1	21	100	1	-	-	020
24	74	17	28	24	112	163	1,2	20,5	138	85	17	25	3	021
59	192	68	69	99	379	541	1,3	20,7	472	87	21	69	5	022
1	9	1	1	9	58	68	1,5	31,3	54	79	-	14	-	023
8	34	5	9	9	43	59	1,3	24,6	55	93	1	4	-	025
115	243	73	124	125	303	543	1,3	22,1	422	78	35	121	7	026
7	21	10	7	3	63	72	1,1	14,9	60	83	-	12	-	027
35	216	81	37	167	204	399	1,4	22,6	310	78	53	89	14	*028
3	9	1	3	10	14	27	1,3	18,3	24	89	2	3	-	029

REGIERUNGSBEZIRK TRIER

Schlüssel-Nr.	Gemeinde	Bewohnte Mietwohnungen 1) mit Mietangaben in Wohngebäuden						Zweitwohnungen		Wohngelegenheiten 2)				
		insgesamt		in Gebäuden, die errichtet wurden				insgesamt	dar. in Wochenend- und Ferienhäusern mit 50 und mehr qm	insgesamt	und zwar			
		Zahl	Miete DM je qm	bis 1948		1949 oder später					insgesamt	mit Bad, WC in der Wohngelegenheit	in Wohngebäuden	
				Wohnungen	Miete DM je qm	Wohnungen	Miete DM je qm						insgesamt	bis 1948 errichtet
82	83	84	85	86	87	88	89	90	91	92	93			

233 NOCH LKR. LANDKR. DAUN

211	DUPPACH	-	-	5	3	2	-	-	-
212	GELENBERG	-	-	-	-	-	-	-	-
213	GUNDERATH	-	-	1	-	2	1	1	-
214	HALLSCHLAG	24	1,43	19	1,46	.	.	1	-	4	2	2	1
215	FCECHSTBERG	-	-	-	-	-	-	2	1	2	-	1	1
216	HORPERATH	-	-	-	-	-	-	4	1	2	1	-	-
217	KAPERICH	-	-	-	-	2	2	-	-
218	KELBERG	61	1,70	32	1,42	29	2,00	8	4	19	5	8	5
219	KERSCHENBACH	-	-	1	-	3	1	2	2
220	KIRSBACH	-	-	-	-	-	-	-	-	-	-	-	-
221	KOETTERICHEN	-	-	-	-	-	-
222	KCLVERATH	-	-	-	-	-	-
223	KOPP	14	9	1	1	-	-
224	LIRSTAL	-	-	3	-	-	-
225	MANNEBACH	4	3	1	-	-	-
226	MOSBRUCH	-	-	2	-	-	-	-	-
227	MUERLENBACH	38	1,54	24	1,41	14	1,73	9	5	11	4	5	5
228	NITZ	-	-	-	-	-	-
229	NCHN	5	1	2	1	1	1
230	CBERELZ	-	-	-	-	-	-
231	OOS	2	-	-	-	-	-
232	ORMONT	14	1,05	10	1,04	.	.	2	1	3	1	3	2
233	REIMERATH	-	-	1	1	-	-
234	REITTERATH	2	-	3	-	-	-
235	REUTH	-	-	-	-	-	-
236	SASSEN	-	-	-	-	-	-	-	-	-	-	-	-
237	SCHEID	-	-	-	-	-	-	-	-	-	-	-	-
238	SCHUENFELD	6	-	-	-	-	-
239	SCHUELLER	12	1,17	10	1,14	.	.	6	1	-	-	-	-
240	STADTKYLL	60	1,61	30	1,28	30	1,90	19	7	11	7	9	2
241	STEFFELN	3	1	3	1	-	-
242	UERSFELD	16	1,87	1	-	1	1	-	-
243	UESS	1	-	1	-	-	-
244	WELCHERATH	1	-	1	-	1	1
I N S G E S A M T		3023	1,80	1397	1,46	1626	2,05	483	176	346	135	163	94

235 LKR. LANDKR. TRIER-SAARBURG

001	AACH	30	1,83	14	1,41	16	2,05	2	-	3	-	2	2
002	AYL	30	1,20	25	1,03	.	.	1	-	2	-	2	2
003	BALDRINGEN	-	-	-	-	-	-	-	-	-	-	-	-
004	BEKOND	12	1,22	1	-	1	-	1	1
005	BESCHIED	6	6	9	1	1	-
006	BESSLICH	-	-	-	-	-	-
007	BEUREN(SAARGAU)	-	-	-	-	-	-
008	BEUREN(HOCHWALD)	29	1,19	21	1,11	.	.	-	-	-	-	-	-
009	BILZINGEN	-	-	1	-	-	-
010	BONERATH	1	1	1	1	-	-
*013	BUTZWEILER	15	1,60	.	.	10	1,64	1	1	3	1	1	1
014	DAMFLOS	3	-	6	-	5	5
015	DETZEM	15	1,17	11	1,04	.	.	2	-	1	-	1	1
016	DITTLINGEN	-	-	-	-	-	-
017	ECINGEN	1	1	4	1	-	-
019	ENSCH	10	1,03	-	-	-	-	-	-
020	ESINGEN	-	-	-	-	-	-	-	-	-	-	-	-
021	FARSCHWEILER	18	1,88	.	.	13	1,80	1	1	3	2	1	-
022	FELL	51	1,82	26	1,19	25	2,31	3	-	3	1	-	-
023	FELLERICH	1	1	-	-	-	-
025	FISCH	-	-	1	-	-	-
026	FOEHREN	86	1,76	43	1,67	43	1,84	1	-	5	2	2	1
027	FRANZENHEIM	-	-	-	-	-	-
*028	FREUDENBURG	52	1,43	35	1,45	17	1,40	1	-	3	1	2	2
029	FUSENICH	-	-	1	-	1	1

1) Ohne Dienst-, Werkswohnungen, ohne Wohnungen von Altenteilern und sonstigen Wohnungsnutzern sowie ohne Zweitwohnungen und ohne Wohnungen, die von Angehörigen ausländischer Wohnparteien in Zweitwohnungen bzw. Zweitwohngelegenheiten.

REGIERUNGSBEZIRK TRIER

Wohnparteien 3) in Wohnungen und Wohngelegenheiten		Einpersonen- wohnparteien		Mehrpersonen- wohnparteien		Eigentümer		Mieter		Untermieter		Wohnparteien 3) in Wohnungen		Schlüssel- Nr.
insgesamt	Personen	insgesamt	dar. allein wohnend	insgesamt	Personen	insgesamt	Personen	insgesamt	Personen	insgesamt	dar. Ein- personen- wohn- parteien	insgesamt	Personen	
94	95	96	97	98	99	100	101	102	103	104	105	106	107	
														233
82	376	6	5	76	370	70	347	11	28	1	1	82	376	211
20	94	-	-	20	94	18	83	2	11	-	-	20	94	212
24	87	3	3	21	84	21	83	3	4	-	-	23	85	213
134	472	17	14	117	455	90	337	42	133	2	2	132	467	214
103	386	12	12	91	374	87	334	15	49	1	-	101	382	215
25	111	3	3	22	108	25	111	-	-	-	-	25	111	216
53	199	2	2	51	197	47	175	6	24	-	-	52	196	217
358	1321	44	42	314	1277	252	1016	103	298	3	1	356	1319	218
32	133	3	3	29	130	28	120	4	13	-	-	30	131	219
23	116	-	-	23	116	23	116	-	-	-	-	23	116	220
28	107	-	-	28	107	22	84	6	23	-	-	28	107	221
37	151	2	2	35	149	35	147	2	4	-	-	37	151	222
51	201	7	7	44	194	46	191	4	6	1	-	51	201	223
67	251	8	8	59	243	52	199	15	52	-	-	64	243	224
61	263	2	2	59	261	57	240	4	23	-	-	61	263	225
43	192	4	4	39	188	40	185	3	7	-	-	43	192	226
249	846	45	41	204	801	172	648	72	191	5	4	246	840	227
14	54	2	2	12	52	13	53	1	1	-	-	14	54	228
117	433	13	13	104	420	98	391	19	42	-	-	116	432	229
41	169	3	3	38	166	38	161	3	8	-	-	41	169	230
47	211	3	3	44	208	42	189	5	22	-	-	47	211	231
103	426	9	9	94	417	85	374	18	52	-	-	102	423	232
18	86	3	3	15	83	18	86	-	-	-	-	18	86	233
97	380	7	7	90	373	90	351	7	29	-	-	96	377	234
53	234	3	3	50	231	47	213	6	21	-	-	53	234	235
28	108	2	1	26	106	27	107	-	-	1	1	28	108	236
34	135	2	2	32	133	31	129	2	3	1	-	34	135	237
34	152	3	3	31	149	29	131	5	21	-	-	34	152	238
100	365	13	12	87	352	80	312	19	52	1	1	100	365	239
316	1019	49	47	267	970	227	796	87	221	2	2	311	1011	240
139	624	6	6	133	618	130	606	9	18	-	-	138	622	241
158	523	17	17	141	506	123	430	34	91	1	-	158	523	242
17	70	-	-	17	70	14	59	3	11	-	-	17	70	243
41	155	4	4	37	151	33	131	8	24	-	-	40	154	244
15752	58071	1777	1684	13975	56294	11167	44855	4478	13036	107	76	15578	57726	
														235
166	685	11	11	155	674	118	538	47	144	1	-	163	680	001
269	1075	20	20	249	1055	204	831	65	244	-	-	267	1073	002
35	184	2	2	33	182	35	184	-	-	-	-	35	184	003
137	619	10	10	127	609	119	558	18	61	-	-	136	618	004
87	414	5	5	82	409	75	377	12	37	-	-	86	409	005
22	105	1	1	21	104	21	102	1	3	-	-	22	105	006
46	224	4	4	42	220	42	213	4	11	-	-	46	224	007
228	874	11	11	217	863	180	744	48	130	-	-	228	874	008
37	160	4	2	33	156	32	147	3	11	2	2	36	159	009
51	253	1	1	50	252	46	237	5	16	-	-	51	253	010
173	712	18	18	155	694	140	619	33	93	-	-	171	710	*013
186	639	21	21	165	618	149	555	37	84	-	-	181	634	014
167	633	17	16	150	616	131	523	35	109	1	1	166	632	015
25	119	2	2	23	117	21	105	4	14	-	-	25	119	016
54	248	1	1	53	247	44	211	10	37	-	-	54	248	017
136	505	11	10	125	494	118	445	16	52	2	-	136	505	019
23	100	2	1	21	98	21	95	-	-	2	-	23	100	020
165	685	12	11	153	673	139	603	25	81	1	1	164	680	021
545	2071	42	41	503	2029	473	1875	71	195	1	1	542	2058	022
68	271	6	6	62	265	54	226	14	45	-	-	68	271	023
60	296	2	2	58	294	55	281	5	15	-	-	59	292	025
547	1957	54	54	493	1903	424	1573	122	382	1	-	544	1952	026
72	321	-	-	72	321	60	274	12	47	-	-	72	321	027
401	1573	28	28	373	1545	310	1283	91	290	-	-	399	1562	*028
28	120	-	-	28	120	25	110	3	10	-	-	27	115	029

discher Streitkräfte privatrechtlich gemietet sind. - 2) Einschl. solcher in Wochenend- und Ferienhäusern. - 3) Ohne Wohnparteien von Angehörigen ausländischer Streitkräfte und ohne

REGIOPUNGSBEZIRK TRIER

Schlüssel-Nr.	Gemeinde	Wohngebäude ohne Wochenend- und Ferienhäuser			Wochenend- und Ferienhäuser		Sonstige Gebäude mit Wohnungen			Unterkünfte		
		Gebäude	Wohnungen		mit 50 oder mehr qm Wohnfläche	unter 50 qm Wohnfläche	Gebäude	Wohnungen		Unterkünfte	Wohngelegenheiten	
			insgesamt	darin Personen				insgesamt	darin Personen		insgesamt	darin Personen
030	GEISFELD	130	138	581	-	6	-	-	-	-	-	-
032	GODENDORF	66	68	292	1	6	-	-	-	1	1	2
033	GREIMERATH	222	244	1046	1	-	1	2	11	-	-	-
034	GREWENICH	16	16	89	-	-	-	-	-	-	-	-
035	GRIMBURG	99	115	487	-	-	1	1	4	-	-	-
036	GUSENBURG	211	251	987	-	-	3	3	10	-	-	-
037	GUSTERATH	106	139	505	-	2	-	-	-	-	-	-
038	GUTWEILER	54	65	260	-	7	3	5	21	1	1	4
039	HAMM(B. TABEN)	17	17	64	-	-	-	-	-	-	-	-
040	HEDDERT	47	54	221	1	4	-	-	-	2	2	4
042	HELFANT	77	80	333	-	-	-	-	-	-	-	-
043	HENTERN	73	78	381	-	5	1	1	7	1	1	2
044	HERL	47	55	223	-	-	-	-	-	1	1	-
045	HERMESKEIL	999	1492	5292	1	-	62	99	303	-	-	-
046	HINZENBURG	30	33	158	-	-	-	-	-	1	1	3
047	HINZERT-POELERT	87	95	379	-	1	-	-	-	1	1	2
048	HOCKWEILER	26	29	148	-	-	-	-	-	-	-	-
049	HOFWEILER	35	35	143	-	-	-	-	-	-	-	-
050	HOLZERATH	76	84	349	-	-	-	-	-	-	-	-
051	IGEL	190	276	916	-	-	5	10	28	1	1	1
*052	IRSCH	266	292	1371	-	-	1	2	7	-	-	-
053	ITTEL	65	74	336	2	7	-	-	-	2	2	5
055	KANZEM	121	149	543	1	-	-	-	-	-	-	-
056	KASEL	232	299	1015	-	-	2	3	9	-	-	-
057	KASTEL-STAADT	105	109	490	-	-	-	-	-	-	-	-
058	KELL	392	460	1723	-	-	5	8	27	-	-	-
059	KELSEN	25	25	117	-	-	-	-	-	-	-	-
*060	KENN	253	361	1326	-	-	-	-	-	2	3	5
061	KERSCH	17	22	70	1	-	-	-	-	-	-	-
*062	KIRF	106	116	443	-	-	3	6	10	-	-	-
063	KLUESSERATH	278	319	1218	-	-	4	5	24	-	-	-
064	KOELLIG	19	19	87	-	-	-	-	-	-	-	-
066	KOERRIG	50	55	226	-	-	-	-	-	1	1	1
067	KOEWERICH	88	99	400	-	-	-	-	-	-	-	-
068	KONZ, STADT	2209	3708	12058	-	5	50	90	280	8	9	20
*069	KORDEL	470	700	2271	5	27	14	31	93	-	-	-
070	KORLINGEN	59	71	309	-	-	-	-	-	-	-	-
071	KREUZWEILER	92	98	380	-	1	-	-	-	1	1	-
072	LAMPADEN	97	100	485	2	4	1	2	11	1	1	2
073	LANGSUR	189	246	938	-	-	-	-	-	-	-	-
074	LEIWEN	353	405	1561	1	-	7	16	47	-	-	-
075	LIERSBERG	58	62	254	-	-	-	-	-	-	-	-
076	LOERSCH	11	11	46	-	-	-	-	-	-	-	-
077	LONGEN	26	30	117	-	-	-	-	-	-	-	-
078	LONGUICH	233	295	1040	-	-	6	8	35	-	-	-
079	LORICH	16	20	76	-	-	-	-	-	-	-	-
080	LORSCHIED	100	108	437	13	-	3	5	11	-	-	-
081	MANDERN	186	209	968	-	-	-	-	-	1	1	2
082	MANNEBACH	74	79	354	-	1	1	1	1	-	-	-
083	MEHRING	404	497	1906	-	-	5	5	14	-	-	-
085	MERTESDORF	239	332	1228	-	-	6	8	18	-	-	-
086	MESENICH	82	88	370	-	-	-	-	-	1	1	7
087	METZDORF	56	64	250	-	-	2	3	10	-	-	-
088	MEURICH	42	45	216	-	-	-	-	-	-	-	-
089	MOEFN	61	65	291	-	1	1	1	2	1	1	2
090	MORSCHIED	135	156	703	2	2	-	-	-	1	1	4
091	NAURATH(EIFEL)	84	99	361	-	1	-	-	-	-	-	-
092	NAURATH(WALD)	44	44	211	-	-	-	-	-	-	-	-
093	NEUHETTEN	171	191	744	1	-	3	4	7	-	-	-
094	NEHEL	104	131	501	-	-	-	-	-	1	1	1
095	NITTEL	298	362	1460	-	-	6	10	33	-	-	-
096	OBERBILLIG	170	220	739	-	2	1	1	4	-	-	-
098	OCKFEN	102	109	498	-	-	-	-	-	-	-	-
099	OLK	42	48	209	-	-	-	-	-	-	-	-
100	OLLMUTH	30	32	163	4	8	-	-	-	-	-	-

1) Anschluß nur für Schmutzwasser, Fäkalienabfuhr, Ableitung ohne Kläranlage in Graben oder Bach oder keine Fäkalienabfuhr oder -ableitung.

REGIERUNGSBEZIRK TRIER

Wohngebäude ohne Wochenend- und Ferienhäuser																		
nach Art der Wasserversorgung									nach Art der Fäkalien- und Schmutzwasserbeseitigung									
Anschluß an Wassernetz			Eigene Wasserversorgungsanlage			Sonstige oder keine Wasserversorgung im Gebäude			Anschluß an Kanalisation für Fäkalien mit oder ohne Schmutzwasser			Hauskläranlage			Sonstige Fäkalien- und Schmutzwasserbeseitigung 1)			Schlüssel-Nr.
Gebäude	Wohnungen		Gebäude	Wohnungen		Gebäude	Wohnungen		Gebäude	Wohnungen		Gebäude	Wohnungen		Gebäude	Wohnungen		
	Zahl	% v. Sp. 2		Zahl	% v. Sp. 2		Zahl	% v. Sp. 2		Zahl	% v. Sp. 2		Zahl	% v. Sp. 2		Zahl	% v. Sp. 2	
12	13	14	15	16	17	18	19	20	21	22	23	24	25	26	27	28	29	
																		235
126	134	97	1	1	1	3	3	2	4	4	3	31	36	26	95	98	71	030
65	67	99	-	-	-	1	1	1	-	-	-	38	38	56	28	30	44	032
219	240	98	3	4	2	-	-	-	202	222	91	10	11	5	10	11	5	033
15	15	94	-	-	-	1	1	6	1	6	6	6	6	38	9	9	56	034
94	109	95	5	6	5	-	-	-	75	88	77	8	9	8	16	18	16	035
211	251	100	-	-	-	-	-	-	207	247	98	2	2	1	2	2	1	036
106	139	100	-	-	-	-	-	-	-	-	-	103	134	96	3	5	4	037
53	64	98	-	-	-	1	1	2	44	53	82	9	11	17	1	1	2	038
17	17	100	-	-	-	-	-	-	-	-	-	3	3	18	14	14	82	039
45	52	96	2	2	4	-	-	-	20	23	43	9	13	24	18	18	33	040
77	80	100	-	-	-	-	-	-	61	62	78	13	15	19	3	3	4	042
72	77	99	-	-	-	1	1	1	55	59	76	14	15	19	4	4	5	043
45	53	96	2	2	4	-	-	-	-	-	-	24	31	56	23	24	44	044
989	1481	99	10	11	1	-	-	-	853	1284	86	136	192	13	10	16	1	045
29	32	97	-	-	-	1	1	3	-	-	-	27	30	91	3	3	9	046
83	91	96	3	3	3	1	1	1	31	33	35	17	18	19	39	44	46	047
26	29	100	-	-	-	-	-	-	-	-	-	6	9	31	20	20	69	048
35	35	100	-	-	-	-	-	-	7	7	20	17	17	49	11	11	31	049
76	84	100	-	-	-	-	-	-	12	15	18	30	35	42	34	34	40	050
186	271	98	4	5	2	-	-	-	176	252	91	8	16	6	6	8	3	051
263	289	99	3	3	1	-	-	-	256	281	96	7	8	3	3	3	1	*052
58	67	91	2	2	3	5	5	7	-	-	-	35	41	55	30	33	45	053
121	149	100	-	-	-	-	-	-	22	26	17	95	117	79	4	6	4	055
230	297	99	1	1	-	1	1	-	179	230	77	40	54	18	13	15	5	056
103	107	98	2	2	2	-	-	-	9	9	8	39	41	38	57	59	54	057
385	453	98	7	7	2	-	-	-	346	408	89	34	40	9	12	12	3	058
25	25	100	-	-	-	-	-	-	20	20	80	-	-	-	5	5	20	059
253	361	100	-	-	-	-	-	-	211	306	85	16	21	6	26	34	9	*060
17	22	100	-	-	-	-	-	-	1	1	5	6	11	50	10	10	45	061
106	116	100	-	-	-	-	-	-	102	112	97	4	4	3	-	-	-	*062
276	317	99	2	2	1	-	-	-	252	288	90	16	20	6	10	11	3	063
19	19	100	-	-	-	-	-	-	16	16	84	2	2	11	1	1	5	064
50	55	100	-	-	-	-	-	-	12	15	27	3	3	5	35	37	67	066
88	99	100	-	-	-	-	-	-	4	6	6	28	31	31	56	62	63	067
2188	3680	99	19	25	1	2	3	-	1660	3079	83	224	272	7	325	357	10	068
454	682	97	8	8	1	8	10	1	392	598	85	75	99	14	3	3	-	*069
57	69	97	2	2	3	-	-	-	2	2	3	28	39	55	29	30	42	070
86	92	94	1	1	1	5	5	5	50	54	55	24	25	26	18	19	19	071
95	98	98	2	2	2	-	-	-	66	69	69	20	20	20	11	11	11	072
186	243	99	1	1	-	2	2	1	138	162	66	48	81	33	3	3	1	073
350	402	99	2	2	-	1	1	-	294	342	84	54	57	14	5	6	1	074
58	62	100	-	-	-	-	-	-	-	-	-	4	5	8	54	57	92	075
11	11	100	-	-	-	-	-	-	10	10	91	-	-	-	1	1	9	076
26	30	100	-	-	-	-	-	-	-	-	-	1	1	3	25	29	97	077
229	291	99	4	4	1	-	-	-	194	244	83	28	40	14	11	11	4	078
15	15	75	1	5	25	-	-	-	1	1	5	6	10	50	9	9	45	079
100	108	100	-	-	-	-	-	-	47	51	47	38	41	38	15	16	15	080
175	197	94	2	3	1	9	9	4	133	148	71	40	46	22	13	15	7	081
74	79	100	-	-	-	-	-	-	71	75	95	1	1	1	2	3	4	082
392	484	97	8	9	2	4	4	1	298	374	75	39	50	10	67	73	15	083
231	312	94	8	20	6	-	-	-	203	274	83	27	47	14	9	11	3	085
82	88	100	-	-	-	-	-	-	73	77	88	5	7	8	4	4	5	086
49	56	88	7	8	13	-	-	-	-	-	-	8	8	13	48	56	88	087
39	41	91	1	2	4	2	2	4	-	-	-	3	4	9	39	41	91	088
61	65	100	-	-	-	-	-	-	45	48	74	8	9	14	8	8	12	089
130	149	96	4	6	4	1	1	1	-	-	-	122	143	92	13	13	8	090
82	96	97	1	2	2	1	1	1	22	25	25	19	27	27	43	47	47	091
41	41	93	3	3	7	-	-	-	5	5	11	7	7	16	32	32	73	092
170	190	99	-	-	-	1	1	1	-	-	-	135	153	80	36	38	20	093
101	128	98	2	2	2	1	1	1	7	7	5	68	88	67	29	36	27	094
297	361	100	-	-	-	1	1	-	260	318	88	33	39	11	5	5	1	095
170	220	100	-	-	-	-	-	-	164	213	97	5	6	3	1	1	-	096
100	107	98	2	2	2	-	-	-	97	104	95	4	4	4	1	1	1	098
40	46	96	-	-	-	2	2	4	-	-	-	18	22	46	24	26	54	099
30	32	100	-	-	-	-	-	-	1	1	3	28	30	94	1	1	3	100

REGIERUNGSBEZIRK TRIER

Schlüssel-Nr.	Gemeinde	Wohngebäude ohne Wochenend- und Ferienhäuser							Von den Gebäuden (Sp. 1 und 6) sind Gebäude mit Eigentumswohnungen		
		nach Art der Gebäude				errichtet . . .			Gebäude	darin Wohnungen	
		Nichtlandwirtschaftliche Wohngebäude				Landwirtschaftliche Wohngebäude	bis 1900	1901 bis 1948			1949 oder später
		mit einer Wohnung	mit zwei Wohnungen	mit drei oder mehr Wohnungen							
30	31	Gebäude	Wohnungen	32	33	34	35	36	37	38	39

235 NOCH LKP. LANDKP. TRIER-SAARBURG

030 GEISFELD	100	8	-	-	22	59	12	59	-	-
032 GODENDORF	34	1	-	-	31	32	13	21	-	-
033 GREIMERATH	171	16	2	6	33	52	65	105	-	-
034 GREWENICH	6	-	-	-	10	8	4	4	-	-
035 GRIMBURG	41	12	1	3	45	41	17	41	-	-
036 GUSENBURG	130	25	2	6	50	44	70	97	-	-
027 GUSTERATH	58	20	4	16	24	40	9	57	1	3
038 GUTWEILER	26	7	1	3	20	17	15	22	-	-
039 HAMM(B. TABEN)	6	-	-	-	11	15	-	2	-	-
040 HEDDERT	24	6	-	-	17	21	5	21	-	-
042 HELFANT	15	3	-	-	50	54	8	15	-	-
043 HENTERN	32	4	-	-	37	25	15	33	-	-
044 HEPL	22	5	1	4	19	23	5	19	-	-
045 HERMESKEIL	623	194	100	388	82	213	251	535	1	3
046 HINZENBURG	21	3	-	-	6	12	10	8	-	-
047 HINZERT-PELERT	34	4	-	-	49	37	27	23	-	-
048 HOCKWEILER	7	3	-	-	16	17	5	4	-	-
049 HOFWEILER	13	-	-	-	22	19	9	7	-	-
050 HOLZERATH	44	8	-	-	24	36	10	30	-	-
051 IGEL	102	49	10	36	29	79	49	62	-	-
*052 IRSCH	146	20	2	6	98	125	55	86	-	-
053 ITTEL	24	2	2	6	37	43	10	12	-	-
055 KANZEM	63	18	2	7	38	51	30	40	-	-
056 KASEL	143	55	5	15	29	94	55	83	1	3
057 KASTEL-STAADT	73	3	-	-	29	46	30	29	-	-
058 KELL	260	57	2	10	73	125	95	172	-	-
059 KELSEN	2	-	-	-	23	15	8	2	-	-
*060 KENN	132	72	12	41	37	105	33	115	1	3
061 KERSCH	2	1	-	-	14	9	5	3	-	-
*062 KIRF	57	6	1	4	42	72	9	25	-	-
063 KLUESSEPATH	80	15	4	15	179	111	62	105	-	-
064 KCELLIG	3	-	-	-	16	13	6	-	-	-
066 KOERRIG	16	3	-	-	31	41	3	6	-	-
067 KOEVERRICH	30	6	-	-	52	33	22	33	-	-
068 KONZ,STADT	920	610	304	1159	375	728	633	848	11	77
*069 KORDEL	262	160	26	92	22	152	98	220	-	-
070 KORLINGEN	25	7	2	6	25	26	10	23	-	-
071 KREUZWEILER	41	6	-	-	45	58	13	21	-	-
072 LAMPADEN	37	-	-	-	60	46	20	31	-	-
073 LANGSUR	128	21	12	47	28	67	57	65	-	-
074 LEIWEN	120	18	3	16	212	96	63	194	-	-
075 LIERSBERG	25	3	-	-	30	28	14	16	-	-
076 LOERSCH	3	-	-	-	8	5	3	3	-	-
077 LONGEN	12	2	1	3	11	20	3	3	-	-
078 LONGUICH	117	44	5	15	67	133	38	62	-	-
079 LORICH	7	-	1	5	8	8	4	4	-	-
080 LORSCHIED	46	5	-	-	49	55	10	35	-	-
081 MADERN	105	19	2	6	60	77	50	59	-	-
082 MANNEBACH	40	4	-	-	30	55	9	10	-	-
083 MEHRING	182	52	5	16	165	147	52	205	-	-
085 MERTESDORF	151	50	16	53	22	82	57	100	-	-
086 MESENICH	28	4	1	3	49	41	22	19	-	-
087 METZDORF	33	4	1	3	18	27	18	11	-	-
088 MEURICH	11	2	-	-	29	33	2	7	-	-
089 MOEHN	24	3	-	-	34	46	9	6	-	-
090 MORSCHIED	72	16	1	3	46	45	32	58	-	-
091 NAURATH(EIFEL)	63	14	-	-	7	49	19	16	1	2
092 NAURATH(WALD)	16	-	-	-	28	31	6	7	-	-
093 NEUHETTEN	133	13	3	10	22	63	59	49	-	-
094 NEHEL	50	22	-	-	32	41	11	52	-	-
095 NITTEL	134	42	3	11	119	93	76	129	1	2
096 OBERBILLIG	95	30	6	21	39	76	37	57	-	-
098 OCKFEN	26	4	-	-	72	24	46	32	-	-
099 OLK	12	5	-	-	25	28	3	11	-	-
100 OLLMUTH	7	1	-	-	22	19	6	5	-	-

REGIERUNGSBEZIRK TRIER

Gesamtwohnungsbestand am			Wohnungen ohne solche in Wochenend- und Ferienhäusern										Schlüssel-Nr.	
			insgesamt	darunter öffentlich gefördert		nach Baualter der Gebäude								
				Zahl	% v. Sp. 43	bis 1900		1901 bis 1918		1919 bis 1948		1949 oder später		
25.9.1956	6.6.1961	25.10.1968			Zahl	% v. Sp. 43	Zahl	% v. Sp. 43	Zahl	% v. Sp. 43	Zahl	% v. Sp. 43	Zahl	% v. Sp. 43
40	41	42	43	44	45	46	47	48	49	50	51	52	53	
														235
107	123	138	138	7	5	59	43	2	1	12	9	65	47	030
63	63	69	68	2	3	34	50	4	6	9	13	21	31	032
188	217	247	246	37	15	57	23	19	8	50	20	120	49	033
14	15	16	16	-	-	8	50	1	6	3	19	4	25	034
93	94	116	116	6	5	44	38	6	5	18	16	48	41	035
185	210	254	254	11	4	52	20	40	16	51	20	111	44	036
77	95	139	139	10	7	43	31	1	1	11	8	84	60	037
57	70	70	70	3	4	21	30	6	9	11	16	32	46	038
19	18	17	17	-	-	15	88	-	-	-	-	2	12	039
39	45	55	54	3	6	22	41	-	-	5	9	27	50	040
76	77	80	80	6	8	56	70	1	1	8	10	15	19	042
65	69	79	79	12	15	27	34	9	11	6	8	37	47	043
41	46	55	55	5	9	25	45	1	2	7	13	22	40	044
1066	1280	1592	1591	185	12	300	19	109	7	307	19	875	55	045
25	28	33	33	-	-	13	39	4	12	7	21	9	27	046
80	94	95	95	4	4	38	40	9	9	23	24	25	26	047
26	25	29	29	1	3	17	59	5	17	1	3	6	21	048
28	34	35	35	3	9	19	54	5	14	4	11	7	20	049
70	81	84	84	1	1	37	44	4	5	9	11	34	40	050
222	280	286	286	10	3	112	39	19	7	58	20	97	34	051
255	280	294	294	25	9	133	45	13	4	48	16	100	34	*052
61	72	76	74	1	1	48	65	5	7	6	8	15	20	053
116	125	150	149	10	7	61	41	21	14	16	11	51	34	055
249	283	302	302	30	10	108	36	30	10	50	17	114	38	056
96	110	109	109	20	18	46	42	6	6	26	24	31	28	057
351	431	468	468	23	5	137	29	21	4	100	21	210	45	058
24	25	25	25	-	-	15	60	3	12	5	20	2	8	059
213	267	361	361	23	6	139	39	6	2	44	12	172	48	*060
19	20	23	22	-	-	12	55	6	27	-	-	4	18	061
133	139	122	122	9	7	81	66	6	5	5	4	30	25	*062
275	326	324	324	6	2	120	37	18	6	53	16	133	41	063
20	20	19	19	-	-	13	68	3	16	3	16	-	-	064
46	58	55	55	4	7	46	84	3	5	-	-	6	11	066
82	92	99	99	2	2	36	36	2	2	24	24	37	37	067
2867	3161	3798	3798	472	12	1110	29	609	16	489	13	1590	42	068
553	646	736	731	30	4	230	31	28	4	137	19	336	46	*069
36	51	71	71	1	1	27	38	3	4	7	10	34	48	070
92	93	98	98	6	6	60	61	7	7	9	9	22	22	071
101	117	104	102	2	2	47	46	5	5	15	15	35	34	072
209	224	246	246	7	3	73	30	26	11	51	21	96	39	073
315	392	422	421	25	6	104	25	15	4	57	14	245	58	074
49	62	62	62	4	6	28	45	4	6	12	19	18	29	075
11	11	11	11	-	-	5	45	3	27	-	-	3	27	076
26	30	30	30	-	-	24	80	-	-	3	10	3	10	077
228	254	303	303	9	3	169	56	17	6	35	12	82	27	078
17	21	20	20	1	5	8	40	-	-	8	40	4	20	079
81	97	126	113	5	4	60	53	6	5	7	6	40	35	080
153	177	209	209	6	3	78	37	6	3	51	24	74	35	081
73	83	80	80	4	5	60	75	1	1	9	11	10	13	082
354	458	502	502	80	16	169	34	18	4	45	9	270	54	083
223	284	340	340	42	12	112	33	30	9	52	15	146	43	085
78	91	88	88	3	3	41	47	10	11	14	16	23	26	086
66	61	67	67	8	12	29	43	11	16	14	21	13	19	087
41	47	45	45	1	2	35	78	1	2	1	2	8	18	088
59	62	66	66	-	-	49	74	6	9	4	6	7	11	089
101	148	158	156	8	5	45	29	7	4	29	19	75	48	090
71	80	99	99	4	4	54	55	5	5	20	20	20	20	091
43	44	44	44	2	5	31	70	3	7	3	7	7	16	092
165	197	196	195	13	7	69	35	34	17	35	18	57	29	093
66	96	131	131	20	15	48	37	5	4	11	8	67	51	094
269	319	372	372	41	11	110	30	39	10	65	17	158	42	095
186	212	221	221	24	11	93	42	11	5	46	21	71	32	096
66	113	109	109	9	8	24	22	15	14	34	31	36	33	098
42	44	48	48	1	2	29	60	-	-	4	8	15	31	099
25	36	36	32	-	-	20	63	3	9	3	9	6	19	100

235

REGIERUNGSBEZIRK TRIER

Schlüssel-Nr.	Gemeinde	Wohnungen ohne solche in Wochenend- und Ferienhäusern														Räume 1) insgesamt	Gesamtwohnfläche in 1000 qm
		nach Zahl der Räume 1)															
		1		2		3		4		5		6 oder mehr					
		Zahl	% v. Sp. 43	Zahl	% v. Sp. 43	Zahl	% v. Sp. 43	Zahl	% v. Sp. 43	Zahl	% v. Sp. 43	Zahl	% v. Sp. 43				
54	55	56	57	58	59	60	61	62	63	64	65	66	67				
030	GEISFELD	1	1	5	4	18	13	24	17	35	25	55	40	707	12,9		
032	SOEENDORF	-	-	1	1	2	3	8	12	11	16	46	68	409	6,0		
033	GREIMERATH	1	-	6	2	26	11	40	16	63	26	110	45	1317	22,2		
034	GREWENICH	-	-	-	-	-	-	1	6	1	6	14	88	106	1,7		
035	GRIMBURG	-	-	2	2	10	9	31	27	21	18	52	45	613	11,0		
036	GUSENBURG	-	-	23	9	30	12	48	19	56	22	97	38	1245	23,8		
037	GUSTERATH	-	-	5	4	21	15	36	26	33	24	44	32	669	12,6		
038	GUTWEILER	1	1	1	1	2	4	15	21	10	14	40	57	402	6,2		
039	HAMM(B.TABEN)	-	-	-	-	-	-	3	18	3	18	11	65	108	1,9		
040	HEDDERT	-	-	1	2	11	20	13	24	14	26	15	28	252	3,9		
042	HELFANT	-	-	-	-	-	-	10	13	8	10	62	78	522	8,5		
043	HENTERN	-	-	1	1	5	6	12	15	12	15	49	62	472	8,0		
044	HERL	-	-	2	4	7	13	11	20	7	13	28	51	288	4,4		
045	HERMESKEIL	4	-	46	3	256	16	468	29	340	21	477	30	7651	131,1		
046	HINZENBURG	-	-	2	6	3	9	2	6	7	21	19	58	179	3,0		
047	HINZERT-POELERT	-	-	-	-	4	4	13	14	22	23	56	59	555	8,7		
048	HOCKWEILER	-	-	-	-	1	3	4	14	11	38	13	45	159	2,7		
049	HOFWEILER	-	-	-	-	1	3	6	17	7	20	21	60	214	3,6		
050	HCLZERATH	-	-	4	5	9	11	16	19	17	20	38	45	428	6,5		
051	IGEL	-	-	11	4	29	10	79	28	57	20	110	38	1523	23,6		
*052	IRSCH	-	-	6	2	16	5	42	14	51	17	179	61	1700	26,3		
053	ITTEL	-	-	3	4	7	9	16	22	13	18	35	47	407	6,3		
055	KANZEM	-	-	7	5	22	15	30	20	32	21	58	39	750	11,6		
056	KASEL	1	-	24	8	41	14	64	21	62	21	110	36	1479	23,5		
057	KASTEL-STAADT	-	-	-	-	3	3	20	18	25	23	61	56	625	9,6		
058	KELL	-	-	13	3	46	10	78	17	87	19	244	52	2611	43,7		
059	KELSEN	-	-	-	-	-	-	-	-	2	8	23	92	170	3,5		
*060	KENN	1	-	25	7	71	20	91	25	71	20	102	28	1653	27,8		
061	KERSCH	-	-	-	-	-	-	8	36	3	14	11	50	132	2,0		
*062	KIRF	-	-	1	1	14	11	17	14	20	16	70	57	734	13,1		
063	KLUESSERATH	-	-	12	4	34	10	58	18	66	20	154	48	1740	26,8		
064	KOELLIG	-	-	-	-	-	-	1	5	1	5	17	89	144	2,0		
066	KOERRIG	-	-	3	5	2	4	5	9	8	15	37	67	339	5,5		
067	KOEWERICH	-	-	5	5	3	3	13	13	21	21	57	58	586	11,2		
068	KONZ,STACT	4	-	193	5	732	19	1162	31	716	19	991	26	17685	296,7		
*069	KORDEL	1	-	52	7	177	24	195	27	140	19	166	23	3263	52,4		
070	KORLINGEN	-	-	1	1	9	13	12	17	17	24	32	45	369	5,7		
071	KREUZWEILER	-	-	2	2	10	10	15	15	11	11	60	61	588	10,4		
072	LAMPADEN	1	1	1	1	2	2	12	12	24	24	62	61	607	9,8		
073	LANGSUR	-	-	5	2	24	10	51	21	52	21	114	46	1318	21,5		
074	LEIWEN	-	-	7	2	44	10	65	15	65	15	240	57	2479	42,8		
075	LIERSBERG	-	-	-	-	2	3	10	16	14	23	36	58	355	4,5		
076	LOERSCH	-	-	-	-	-	-	1	9	4	36	6	55	67	1,0		
077	LONGEN	-	-	-	-	5	17	6	20	8	27	11	37	150	2,4		
078	LONGUICH	-	-	18	6	45	15	65	21	54	18	121	40	1561	25,1		
079	LORICH	-	-	1	5	3	15	4	20	2	10	10	50	116	2,2		
080	LORSCHIED	-	-	4	4	18	16	28	25	25	22	38	34	546	8,9		
081	MANDERN	1	-	6	3	20	10	27	13	51	24	104	50	1141	18,8		
082	MÄNNEBACH	-	-	2	3	3	4	11	14	17	21	47	59	461	5,9		
083	MEHRING	-	-	29	6	69	14	86	17	87	17	231	46	2641	45,6		
085	MERTESDORF	3	1	18	5	47	14	81	24	79	23	112	33	1696	28,6		
086	MESENICH	-	-	3	3	6	7	10	11	20	23	49	56	500	7,8		
087	METZDORF	-	-	6	9	6	9	7	10	10	15	38	57	367	5,8		
088	MEURICH	-	-	-	-	4	9	3	7	10	22	28	62	275	5,2		
089	MOEFN	-	-	4	6	7	11	10	15	10	15	35	53	365	4,4		
090	MORSCHIED	-	-	7	4	22	14	16	10	47	30	64	41	792	14,1		
091	NAURATH(EIFEL)	-	-	3	3	17	17	20	20	18	18	41	41	490	7,3		
092	NAURATH(WALD)	-	-	-	-	2	5	10	23	17	39	15	34	247	3,8		
093	NEUHÜTTEN	1	1	9	5	21	11	41	21	45	23	78	40	993	16,3		
094	NEWEL	-	-	6	5	22	17	27	21	14	11	62	47	693	10,5		
095	NITTEL	-	-	13	3	36	10	67	18	63	17	193	52	2098	36,6		
096	OSBERILLIG	-	-	9	4	41	19	44	20	53	24	74	33	1088	15,6		
098	OCKFEN	1	1	2	2	2	2	14	13	20	18	70	64	656	10,4		
099	CLK	-	-	2	4	7	15	6	13	11	23	22	46	269	3,8		
100	CLLMUTH	-	-	1	3	2	6	2	6	6	19	21	66	182	2,8		

1) Nur Wohn- und Schlafräume mit 6 und mehr qm Fläche sowie alle Küchen und gewerb. genutzten Räume in der Wohnung.

Wohnungen ohne solche in Wochenend- und Ferienhäusern						Bewohnte Wohnungen ohne Zweit- und von Angehörigen ausländischer Streitkräfte gemietete Wohnungen									Schlüssel-Nr.
ausgestattet		ohne Bad, mit WC in der Wohnung	beheizt durch			insgesamt			davon						
mit Bad und WC			Sammelheizung	Einzel- oder Mehrraum-öfen für		Zahl	Räume je Person	Wohnfläche je Person in qm	Eigenüberwohnungen			Mietwohnungen			
mit	ohne			Öl, Gas, Strom	Holz, Kohle, Torf				Zahl	% v. Sp.74	dar. öffentlich gefördert	Zahl	dar. öffentlich gefördert		
Sammelheizung			72	73	74	75	76	77	78	79	80	81			
68	69	70	71	72	73	74	75	76	77	78	79	80	81		
20	71	10	22	20	96	131	1,2	21,9	113	86	6	18	1	030	
1	40	5	1	13	54	67	1,4	20,5	65	97	2	2	-	032	
29	133	51	30	26	190	243	1,2	20,9	206	85	34	37	3	033	
-	8	4	-	3	13	16	1,2	19,6	16	100	-	-	-	034	
18	49	23	20	17	79	113	1,2	22,1	87	77	6	26	-	035	
30	144	35	34	82	138	247	1,2	23,7	197	80	11	50	-	036	
49	50	19	53	27	59	134	1,3	24,6	90	67	5	44	5	037	
20	34	5	22	13	35	70	1,4	22,2	52	74	3	18	-	038	
1	5	-	1	1	15	17	1,7	30,5	17	100	-	-	-	039	
3	24	7	4	2	48	53	1,1	17,5	46	87	2	7	1	040	
6	44	10	6	21	53	73	1,5	24,2	68	93	5	5	1	042	
7	39	15	9	13	57	79	1,2	20,8	66	84	11	13	1	043	
15	23	5	15	5	35	49	1,1	17,0	39	80	4	10	-	044	
505	731	168	549	368	674	1540	1,3	23,0	835	54	104	705	78	045	
2	17	2	2	6	25	32	1,1	19,5	28	88	-	4	-	046	
4	49	12	5	25	65	91	1,4	22,4	78	86	1	13	2	047	
2	10	2	2	2	25	29	1,1	18,5	23	79	1	6	-	048	
12	9	8	12	-	23	33	1,4	23,5	33	100	3	-	-	049	
13	33	4	13	6	65	81	1,2	18,5	66	81	1	15	-	050	
56	145	20	61	96	129	282	1,6	24,8	190	67	6	92	4	051	
28	180	33	29	65	200	291	1,2	19,0	256	88	20	35	4	*052	
3	32	6	5	5	64	74	1,2	18,8	63	85	1	11	-	053	
16	89	10	16	40	93	143	1,4	21,2	106	74	5	37	5	055	
75	111	27	85	87	130	294	1,4	22,6	209	71	23	85	7	056	
8	41	6	9	14	86	109	1,3	19,7	100	92	19	9	1	057	
82	258	66	85	52	331	456	1,5	24,5	363	80	17	93	5	058	
1	6	4	1	-	24	25	1,5	30,2	25	100	-	-	-	059	
57	192	29	58	111	192	355	1,2	20,7	235	66	18	120	5	*060	
2	6	5	3	4	15	18	1,7	26,2	13	72	-	5	-	061	
13	51	22	15	28	79	118	1,6	28,5	100	85	9	18	-	*062	
40	143	40	42	89	193	318	1,4	21,4	257	81	6	61	-	063	
2	12	-	2	7	10	19	1,7	24,0	18	95	-	1	-	064	
9	20	11	9	13	33	54	1,5	24,1	47	87	4	7	-	066	
22	43	2	23	38	38	98	1,5	28,1	83	85	2	15	-	067	
562	1494	297	1025	526	1847	3715	1,4	23,7	1897	51	246	1818	226	068	
136	316	48	144	220	367	713	1,4	21,7	425	60	14	288	15	*069	
9	32	5	11	15	45	70	1,2	18,7	56	80	1	14	-	070	
5	29	7	6	32	60	93	1,5	26,7	81	87	6	12	-	071	
20	43	19	22	15	65	100	1,2	19,6	91	91	2	9	-	072	
40	117	27	41	49	156	240	1,4	22,6	171	71	6	69	-	073	
163	156	48	173	152	96	402	1,5	26,1	337	84	10	65	15	074	
8	9	-	9	-	53	62	1,4	17,9	53	85	3	9	1	075	
3	4	1	3	-	8	11	1,5	23,8	10	91	-	1	-	076	
-	6	1	-	5	25	30	1,3	20,9	26	87	-	4	-	077	
56	137	26	61	54	188	298	1,4	23,1	216	72	8	82	1	078	
3	0	1	3	7	10	18	1,4	27,8	11	61	-	7	1	079	
10	49	11	10	22	81	107	1,2	19,6	92	86	5	15	-	080	
27	111	34	29	10	170	207	1,2	19,3	176	85	6	31	-	081	
5	29	15	6	1	73	80	1,3	16,9	73	91	3	7	1	082	
164	173	37	174	73	255	491	1,4	23,4	376	77	68	115	12	083	
93	130	23	97	79	164	334	1,3	22,7	214	64	27	120	15	085	
8	45	11	8	28	52	88	1,4	21,3	74	84	3	14	-	086	
6	22	2	6	9	52	64	1,4	21,6	51	80	8	13	-	087	
4	20	3	4	-	41	45	1,3	24,2	41	91	1	4	-	088	
5	26	10	5	2	59	64	1,2	14,7	56	88	-	8	-	089	
13	62	25	14	16	126	154	1,1	20,0	130	84	7	24	1	090	
10	17	5	12	6	81	99	1,4	20,5	77	78	4	22	-	091	
5	2	8	5	2	37	43	1,1	17,5	41	95	1	2	1	092	
27	104	26	28	33	134	189	1,3	21,2	166	88	7	23	6	093	
23	47	21	23	20	88	126	1,3	20,2	96	76	18	30	2	094	
66	193	44	70	128	174	364	1,4	24,2	279	77	38	85	3	095	
15	113	36	16	30	175	209	1,4	20,1	148	71	20	61	4	096	
14	72	10	14	5	90	108	1,3	20,8	94	87	8	14	1	098	
1	19	4	1	12	35	45	1,2	17,3	36	80	-	9	1	099	
2	10	6	2	-	30	32	1,1	17,2	30	94	-	2	-	100	

235

REGIERUNGSBEZIRK TRIER

Schlüssel-Nr.	Gemeinde	Bewohnte Mietwohnungen 1) mit Mietangaben in Wohngebäuden						Zweitwohnungen		Wohngelegenheiten 2)				
		insgesamt		in Gebäuden, die errichtet wurden				insgesamt	dar. in Wochenend- und Ferienhäusern mit 50 und mehr qm	insgesamt	und zwar			
		Zahl	Miete DM je qm	bis 1948		1949 oder später					insgesamt	mit Bad, WC in der Wohngelegenheit	in Wohngebäuden	
				Wohnungen	Miete DM je qm	Wohnungen	Miete DM je qm						insgesamt	bis 1948 errichtet
82	83	84	85	86	87	88	89	90	91	92	93			

235 NOCH LKP. LANDKR. TRIER-SAARBURG

030	GEISFELD	12	1,13	3	-	8	3	2	1
032	GÖDENDORF	2	1	7	1	-	-
033	GREIMERATH	23	1,39	13	1,32	10	1,48	2	1	-	-	-	-
034	GREWENICH	-	-	-	-	-	-	-	-	-	-	-	-
035	GRIMBURG	12	1,65	-	-	-	-	-	-
036	GUSENBURG	21	1,21	13	1,08	.	.	4	-	2	-	2	1
037	GUSTERATH	17	2,06	.	.	16	1,90	2	-	2	-	-	-
038	GUTWEILER	-	-	8	6	-	-
039	HAMM(B.TABEN)	-	-	-	-	-	-
040	HEDDERT	.	.	-	-	.	.	1	1	6	1	-	-
C42	HELFANT	-	-	2	-	-	-	-	-
C43	HENTERN	-	-	8	1	2	1
C44	HERL	-	-	1	1	-	-
045	HERMESKEIL	538	1,93	186	1,64	352	2,07	16	1	19	4	15	8
046	HINZENBURG	1	-	1	-	-	-
047	HINZERT-PELERT	3	-	3	-	1	1
048	HOCKWEILER	-	-	-	-	-	-
049	HOFWEILER	.	.	-	-	-	-	-	-	-	-	-	-
050	HÜLZERATH	2	-	1	-	1	1
051	IGEL	69	1,95	41	1,93	28	1,99	1	-	3	-	2	2
*052	IPSCH	19	1,46	12	1,26	.	.	1	-	1	1	1	-
053	ITTEL	-	-	2	2	9	-	-	-
055	KANZEM	22	1,83	12	1,52	10	2,12	4	1	-	-	-	-
056	KASEL	53	2,31	24	2,16	29	2,42	2	-	11	1	11	7
057	KASTEL-STADT	-	-	-	-	-	-
058	KELL	48	1,51	22	1,44	26	1,58	3	-	3	-	3	2
059	KELSEN	-	-	-	-	-	-	-	-	-	-	-	-
*060	KENN	82	2,02	36	1,57	46	2,32	-	-	4	-	1	-
C61	KERSCH	1	1	1	-	1	1
*062	KIRF	10	1,33	-	-	-	-	-	-
C63	KLUESSEERATH	27	1,51	.	.	20	1,61	-	-	5	1	5	4
C64	KOELLIG	-	-	-	-	-	-	-	-
C66	KOERRIG	-	-	1	-	2	-	2	2
C67	KCEWERICH	-	-	-	-	1	1	-	-
C68	KONZ, STACT	1486	2,16	748	1,79	738	2,46	23	-	61	14	45	34
*069	KORDEL	227	1,92	107	1,61	120	2,17	9	5	48	7	21	11
C70	KORLINGEN	12	2,08	-	-	12	2,08	1	-	2	2	2	-
C71	KREUZWEILER	1	-	2	-	-	-
072	LAMPADEN	-	-	-	-	-	-	2	2	5	3	-	-
073	LANGSUR	42	1,73	19	1,48	23	1,92	3	-	-	-	-	-
074	LEIWEN	18	1,73	11	1,50	.	.	11	1	4	-	2	1
075	LIERSBERG	-	-	-	-	-	-
076	LCERSCH	-	-	-	-	-	-	-	-	-	-	-	-
C77	LONGEN	-	-	-	-	-	-	-	-
078	LONGUICH	63	1,80	45	1,63	18	2,16	2	-	8	4	7	4
C79	LORICH	-	-	-	-	-	-	-	-
080	LORSCHIED	16	13	3	1	2	2
081	MANCERN	10	1,46	-	-	1	-	-	-
C82	MANNBACH	-	-	-	-	2	1	-	-
083	MEHRING	69	1,73	31	1,50	38	1,91	1	-	8	2	5	3
085	MERTESDORF	72	2,16	27	1,42	45	2,57	1	-	7	2	7	5
C86	MESENICH	.	.	-	-	.	.	-	-	1	-	-	-
087	METZDORF	-	-	-	-	-	-	-	-
088	MEURICH	-	-	-	-	1	-	1	1
089	MCEHN	-	-	-	-	2	-	-	-
090	MORSCHIED	19	1,68	.	.	17	1,82	3	2	4	3	1	1
091	NAURATH(EIFEL)	10	1,23	-	-	4	-	3	2
C92	NAURATH(WALD)	-	-	-	-	-	-	-	-	-	-	-	-
093	NEUHÜETTEN	16	1,51	3	1	1	-	1	1
094	NEWEL	18	2,29	-	-	1	1	-	-
095	NITTEL	40	1,50	25	1,41	15	1,65	1	-	3	1	2	2
096	OBERBILLIG	44	1,96	28	1,62	16	2,31	1	-	4	-	2	2
098	OCKFEN	-	-	2	-	2	2
099	CLK	-	-	-	-	-	-
100	CLLMUTH	-	-	4	4	8	-	-	-

1) Ohne Dienst-, Werkwohnungen, ohne Wohnungen von Altenteilern und sonstigen Wohnungsnutzern sowie ohne Zweitwohnungen und ohne Wohnungen, die von Angehörigen ausländischer Wohnparteien in Zweitwohnungen bzw. Zweitwohngelegenheiten.

REGIERUNGSBEZIRK TRIER

Wohnparteien 3) in Wohnungen und Wohngelegheiten		Einperson- wohnparteien		Mehrperson- wohnparteien		Eigentümer		Mieter		Untermieter		Wohnparteien 3) in Wohnungen		Schlüs- sel- Nr.
insgesamt	Personen	insgesamt	dar. allein wohnend	insgesamt	Personen	insgesamt	Personen	insgesamt	Personen	insgesamt	dar. Ein- person- wohn- parteien	insgesamt	Personen	
94	95	96	97	98	99	100	101	102	103	104	105	106	107	
														235
133	575	7	7	126	568	114	518	19	57	-	-	131	572	030
68	290	1	1	67	289	66	284	2	6	-	-	67	288	032
243	1053	14	14	229	1039	206	946	37	107	-	-	243	1053	033
16	89	-	-	16	89	16	89	-	-	-	-	16	89	034
113	491	7	7	106	484	87	417	26	74	-	-	113	491	035
249	993	16	16	233	977	198	850	51	143	-	-	247	989	036
135	500	8	7	127	492	90	346	44	153	1	1	135	500	037
71	285	2	2	69	283	53	240	18	45	-	-	70	281	038
17	64	2	2	15	62	17	64	-	-	-	-	17	64	039
55	225	2	2	53	223	48	204	7	21	-	-	53	221	040
74	329	6	5	68	323	68	311	5	17	1	1	74	329	042
84	391	7	3	77	384	67	339	14	49	3	3	82	388	043
49	223	1	1	48	222	39	197	10	26	-	-	49	223	044
1561	5579	142	136	1419	5437	837	3216	718	2355	6	5	1545	5554	045
33	157	2	2	31	155	29	139	4	18	-	-	32	154	046
92	380	4	4	88	376	78	342	14	38	-	-	91	375	047
29	148	-	-	29	148	23	126	6	22	-	-	29	148	048
35	143	4	3	31	139	33	137	-	-	2	1	35	143	049
82	345	7	7	75	338	66	292	16	53	-	-	81	344	050
288	950	26	23	262	924	192	684	93	263	3	3	285	943	051
292	1379	12	12	280	1367	257	1253	35	126	-	-	291	1375	*052
76	341	8	8	68	333	65	312	11	29	-	-	74	336	053
143	529	13	13	130	516	106	417	37	112	-	-	143	529	055
306	1037	36	34	270	1001	211	784	92	248	3	2	297	1021	056
110	490	2	1	108	488	100	459	9	30	1	1	110	490	057
459	1750	26	25	433	1724	364	1439	94	308	1	-	457	1746	058
25	117	1	1	24	116	25	117	-	-	-	-	25	117	059
365	1332	35	32	330	1297	238	962	121	359	6	3	361	1326	*060
18	70	1	1	17	69	13	55	5	15	-	-	18	70	061
119	453	12	10	107	441	100	405	18	47	1	1	119	453	*062
323	1249	27	27	296	1222	257	1060	66	189	-	-	318	1242	063
19	87	2	2	17	85	18	85	1	2	-	-	19	87	064
56	227	6	6	50	221	48	203	8	24	-	-	54	225	066
100	401	9	8	91	392	83	344	16	56	1	1	99	400	067
3830	12374	562	500	3268	11812	1911	6888	1853	5396	66	52	3780	12289	068
736	2385	105	101	621	2280	427	1477	305	902	4	3	717	2354	*069
71	309	3	3	68	306	56	262	15	47	-	-	70	305	070
94	379	3	2	91	376	81	336	12	42	1	1	94	379	071
101	498	2	2	99	496	91	474	10	24	-	-	100	496	072
244	933	9	8	235	924	171	696	69	226	4	1	244	933	073
409	1586	25	24	384	1561	338	1361	67	218	4	1	406	1580	074
62	254	2	2	60	252	53	225	9	29	-	-	62	254	075
11	46	-	-	11	46	10	44	1	2	-	-	11	46	076
30	117	2	2	28	115	26	99	4	18	-	-	30	117	077
307	1086	28	27	279	1058	218	815	88	270	1	1	299	1073	078
18	76	2	2	16	74	11	52	7	24	-	-	18	76	079
110	446	7	7	103	439	92	397	18	49	-	-	107	437	080
208	970	5	5	203	965	177	871	31	99	-	-	207	968	081
81	356	4	4	77	352	73	335	8	21	-	-	80	355	082
507	1925	56	52	451	1879	380	1572	118	344	9	3	500	1917	083
344	1261	36	34	308	1225	215	884	125	369	4	2	338	1245	085
89	377	3	3	86	374	75	333	14	44	-	-	88	370	086
64	260	6	6	58	254	51	221	13	39	-	-	64	260	087
46	218	1	1	45	217	41	201	5	17	-	-	45	216	088
65	295	2	2	63	293	57	274	8	21	-	-	64	293	089
156	702	5	5	151	697	131	626	25	76	-	-	154	696	090
102	374	5	5	97	369	78	304	24	70	-	-	99	361	091
43	211	2	2	41	209	41	203	2	8	-	-	43	211	092
191	749	21	21	170	728	167	689	23	58	1	-	190	745	093
127	502	7	7	120	495	97	395	30	107	-	-	126	501	094
368	1498	31	30	337	1467	280	1214	87	283	1	1	365	1492	095
210	743	15	15	195	728	148	558	62	185	-	-	209	739	096
110	506	9	9	101	497	94	458	16	48	-	-	108	498	098
45	209	2	2	43	207	36	171	9	38	-	-	45	209	099
32	163	1	1	31	162	30	158	2	5	-	-	32	163	100

discher Streitkräfte privatrechlich gemietet sind. - 2) Einschl. solcher in Wochenend- und Ferienhäusern. - 3) Ohne Wohnparteien von Angehörigen ausländischer Streitkräfte und ohne

REGIERUNGSBEZIRK TRIER

Schlüssel-Nr.	Gemeinde	Wohngebäude ohne Wochenend- und Ferienhäuser			Wochenend- und Ferienhäuser		Sonstige Gebäude mit Wohnungen			Unterkünfte		
		Gebäude	Wohnungen		mit 50 oder mehr qm Wohnfläche	unter 50 qm Wohnfläche	Gebäude	Wohnungen		Unterkünfte	Wohngelegenheiten	
			insgesamt	darin Personen				insgesamt	darin Personen		insgesamt	darin Personen
235	NOCH LKR. LANDKR. TRIER-SAARBURG											
101	ONSDORF	45	46	201	-	-	-	-	-	-	-	-
103	ESBURG	333	398	1528	1	1	1	2	4	-	-	-
104	PALZEM	77	86	353	1	-	-	-	-	-	-	-
105	PASCHEL	39	40	197	1	1	-	-	-	-	-	-
106	PELLINGEN	98	114	530	-	4	1	3	9	1	1	2
107	PLUWIG	158	193	751	-	1	6	12	35	3	3	6
108	PELICH	74	76	338	-	-	-	-	-	-	-	-
109	PORTZ	35	37	159	-	-	-	-	-	-	-	-
110	PROSTERATH	46	46	209	-	-	-	-	-	-	-	-
111	RALINGEN	97	136	540	2	1	3	3	6	-	-	-
112	RASCHEID	123	127	547	2	1	-	-	-	-	-	-
113	REHLINGEN	40	40	172	-	-	1	1	3	-	-	-
114	REINSFELD	458	562	2140	1	-	4	6	15	-	-	-
115	RICL	177	202	771	-	-	-	-	-	-	-	-
116	RIVERIS	70	82	305	-	-	-	-	-	-	-	-
117	RCMELFANGEN	15	15	84	-	-	-	-	-	-	-	-
*118	SAARBURG, STADT	1139	1706	5631	-	2	92	169	517	2	2	9
119	SCHILLINGEN	240	278	1268	1	-	-	-	-	1	1	2
120	SCHLEICH	48	55	234	-	-	-	-	-	1	2	4
121	SCHLEIDWEILER-RODT	362	424	1561	1	1	1	1	2	4	4	14
122	SCHODEN	94	106	464	-	4	-	-	-	-	-	-
123	SCHOEMERICH	28	30	150	-	3	-	-	-	1	1	1
124	SCHOENDORF	148	173	763	-	10	-	-	-	2	2	6
125	SCHWEICH	1109	1589	5224	-	-	35	52	157	1	1	4
126	SERRIG	361	450	1624	-	3	4	6	20	1	1	2
127	SIRZENICH	130	163	678	-	-	-	-	-	2	3	3
128	SOEST	35	37	152	-	-	-	-	-	-	-	-
129	SCMMERAU	18	20	76	1	6	1	3	13	-	-	-
130	SUEDLINGEN	11	11	46	-	-	-	-	-	-	-	-
131	TABEN-RODT	168	221	806	-	-	3	4	9	-	-	-
132	TAWERN	381	473	1745	-	-	11	14	50	-	-	-
133	TEMMELS	135	154	602	-	-	-	-	-	-	-	-
134	THOERNICH	43	48	170	-	-	-	-	-	-	-	-
135	THOMM	192	212	860	-	-	-	-	-	-	-	-
136	TRASSEM	185	219	833	-	-	4	4	15	-	-	-
137	TRIERWEILER	92	112	472	-	-	1	2	8	1	1	2
139	UELFANGEN	41	42	209	-	1	-	-	-	2	2	9
140	VIERHERRENBORN	45	46	235	1	1	-	-	-	-	-	-
141	WALDRACH	429	581	2199	-	-	9	12	32	-	-	-
142	WALDWEILER	185	205	836	-	-	-	-	-	-	-	-
143	WASSERLIESCH	392	503	1717	1	4	7	12	33	-	-	-
144	WAWERN	116	135	569	-	-	2	2	9	-	-	-
145	WEHR	44	53	202	-	1	-	-	-	-	-	-
146	WELLEN	152	209	762	-	-	4	6	21	1	1	12
147	WELSCHBILLIG	320	403	1458	-	-	10	13	33	-	-	-
148	WILTINGEN	311	381	1414	1	1	8	10	28	1	1	1
149	WINCHERINGEN	282	328	1282	-	1	2	2	11	2	2	6
150	WINTERSDORF	77	91	386	1	4	1	2	7	-	-	-
151	ZEMMER	278	338	1152	-	-	5	9	23	-	-	-
*152	ZERF	317	363	1536	1	1	3	3	11	5	5	8
153	ZUESCH	157	206	687	-	-	3	4	19	-	-	-
	I N S G E S A M T	24036	30693	114860	63	160	445	726	2253	69	73	185

1) Anschluß nur für Schmutzwasser, Fäkalienabfuhr, Ableitung ohne Kläranlage in Graben oder Bach oder keine Fäkalienabfuhr oder -ableitung.

Wohngebäude ohne Wochenend- und Ferienhäuser																			Schlüssel-Nr.
nach Art der Wasserversorgung									nach Art der Fäkalien- und Schmutzwasserbeseitigung										
Anschluß an Wassernetz			Eigene Wasserversorgungsanlage			Sonstige oder keine Wasserversorgung im Gebäude			Anschluß an Kanalisation für Fäkalien mit oder ohne Schmutzwasser			Hauskläranlage			Sonstige Fäkalien- und Schmutzwasserbeseitigung 1)				
Gebäude	Wohnungen		Gebäude	Wohnungen		Gebäude	Wohnungen		Gebäude	Wohnungen		Gebäude	Wohnungen		Gebäude	Wohnungen			
	Zahl	% v. Sp. 2		Zahl	% v. Sp. 2		Zahl	% v. Sp. 2		Zahl	% v. Sp. 2		Zahl	% v. Sp. 2		Zahl	% v. Sp. 2	Zahl	
12	13	14	15	16	17	18	19	20	21	22	23	24	25	26	27	28	29		
45	46	100	-	-	-	-	-	-	36	37	80	6	6	13	3	3	7	101	
331	396	99	2	2	1	-	-	-	48	67	17	151	180	45	134	151	38	103	
73	82	95	4	4	5	-	-	-	31	33	38	38	45	52	8	8	9	104	
37	38	95	2	2	5	-	-	-	21	22	55	12	12	30	6	6	15	105	
97	113	99	1	1	1	-	-	-	71	87	76	5	5	4	22	22	19	106	
158	193	100	-	-	-	-	-	-	1	1	1	132	167	87	25	25	13	107	
74	76	100	-	-	-	-	-	-	74	76	100	-	-	-	-	-	-	108	
35	37	100	-	-	-	-	-	-	8	8	22	7	8	22	20	21	57	109	
46	46	100	-	-	-	-	-	-	-	-	-	45	45	98	1	1	2	110	
84	121	89	5	5	4	8	10	7	61	91	67	22	28	21	14	17	13	111	
118	121	95	4	5	4	1	1	1	2	2	2	17	18	14	104	107	84	112	
40	40	100	-	-	-	-	-	-	39	39	98	1	1	3	-	-	-	113	
449	553	98	7	7	1	2	2	-	385	476	85	34	40	7	39	46	8	114	
174	198	98	2	2	1	1	2	1	128	148	73	42	45	22	7	9	4	115	
69	81	99	1	1	1	-	-	-	-	-	-	53	64	78	17	18	22	116	
15	15	100	-	-	-	-	-	-	11	11	73	4	4	27	-	-	-	117	
1130	1692	99	8	13	1	1	1	-	970	1461	86	144	209	12	25	36	2	*118	
232	270	97	3	3	1	5	5	2	138	169	61	91	98	35	11	11	4	119	
48	55	100	-	-	-	-	-	-	9	14	25	17	17	31	22	24	44	120	
355	416	98	7	8	2	-	-	-	16	17	4	137	167	39	209	240	57	121	
90	100	94	4	6	6	-	-	-	-	-	-	27	31	29	67	75	71	122	
28	30	100	-	-	-	-	-	-	23	25	83	-	-	-	5	5	17	123	
143	168	97	3	3	2	2	2	1	39	44	25	69	85	49	40	44	25	124	
1099	1577	99	7	7	-	3	5	-	816	1216	77	107	138	9	186	235	15	125	
350	439	98	8	8	2	3	3	1	263	331	74	86	103	23	12	16	4	126	
130	163	100	-	-	-	-	-	-	97	124	76	14	16	10	19	23	14	127	
35	37	100	-	-	-	-	-	-	-	-	-	3	4	11	32	33	89	128	
18	20	100	-	-	-	-	-	-	-	-	-	7	7	35	11	13	65	129	
10	10	91	-	-	-	1	1	9	9	9	82	2	2	18	-	-	-	130	
164	208	94	4	13	6	-	-	-	150	191	86	18	30	14	-	-	-	131	
379	470	99	-	-	-	2	3	1	103	137	29	88	112	24	190	224	47	132	
134	153	99	-	-	-	1	1	1	127	145	94	6	7	5	2	2	1	133	
43	48	100	-	-	-	-	-	-	-	-	-	22	24	50	21	24	50	134	
191	211	100	-	-	-	1	1	-	39	46	22	105	118	56	48	48	23	135	
184	218	100	1	1	-	-	-	-	176	210	96	8	8	4	1	1	-	136	
89	109	97	2	2	2	1	1	1	-	-	-	28	36	32	64	76	68	137	
35	36	86	1	1	2	5	5	12	-	-	-	-	-	-	41	42	100	139	
44	45	98	1	1	2	-	-	-	-	-	-	24	25	54	21	21	46	140	
422	573	99	3	3	1	4	5	1	138	195	34	238	324	56	53	62	11	141	
185	205	100	-	-	-	-	-	-	130	145	71	29	32	16	26	28	14	142	
387	498	99	5	5	1	-	-	-	348	452	90	17	21	4	27	30	6	143	
116	135	100	-	-	-	-	-	-	36	42	31	21	24	18	59	69	51	144	
44	53	100	-	-	-	-	-	-	31	32	60	9	16	30	4	5	9	145	
150	207	99	2	2	1	-	-	-	148	204	98	3	4	2	1	1	-	146	
306	388	96	4	5	1	10	10	2	226	297	74	51	60	15	43	46	11	147	
291	360	94	19	20	5	1	1	7	6	6	2	143	182	48	162	193	51	148	
280	326	99	-	-	-	2	2	1	200	227	69	72	91	28	10	10	3	149	
72	86	95	2	2	2	3	3	3	2	2	2	22	31	34	53	58	64	150	
272	331	98	5	6	2	1	1	-	33	40	12	101	130	38	144	168	50	151	
317	363	100	-	-	-	-	-	-	246	280	77	58	68	19	13	15	4	*152	
154	203	99	3	3	1	-	-	-	120	165	80	21	22	11	16	19	9	153	
23651	30241	99	264	321	1	121	131	-	14461	19436	63	5033	6165	20	4542	5092	17		

235

REGIERUNGSBEZIRK TRIER

Schlüssel-Nr.	Gemeinde	Wohngebäude ohne Wochenend- und Ferienhäuser							Von den Gebäuden (Sp. 1 und 6) sind Gebäude mit Eigenlumswohnungen		
		nach Art der Gebäude					errichtet . . .			Gebäude	darin Wohnungen
		Nichtlandwirtschaftliche Wohngebäude				Landwirtschaftliche Wohngebäude	bis 1900	1901 bis 1948	1949 oder später		
		mit einer Wohnung	mit zwei Wohnungen	mit drei oder mehr Wohnungen							
				Gebäude	Wohnungen	34	35	36	37	38	39
30	31	32	33	34	35	36	37	38	39		
235 NOCH LKR. LANDKR. TRIER-SAARBURG											
101 ONSDORF	9	-	-	-	36	31	8	6	-	-	
103 OSBURG	215	51	4	15	63	117	63	153	-	-	
104 PALZEM	36	7	1	3	33	43	14	20	-	-	
105 PASCHEL	11	-	-	-	28	23	7	9	-	-	
106 PELLINGEN	43	8	2	8	45	63	9	26	-	-	
107 PLUNIG	86	24	3	13	45	62	31	65	-	-	
108 POELICH	16	2	-	-	56	33	14	27	-	-	
109 PORTZ	8	2	-	-	25	26	5	4	-	-	
110 PROSTERATH	12	-	-	-	34	24	10	12	-	-	
111 RALINGEN	35	14	8	29	40	50	16	31	-	-	
112 RASCHEID	75	3	-	-	45	57	26	40	-	-	
113 REHLINGEN	9	-	-	-	31	12	17	11	-	-	
114 REINSFELD	317	73	11	37	57	110	116	232	3	9	
115 RICL	106	19	1	3	51	98	18	61	-	-	
116 RIVERIS	44	10	1	3	15	41	11	18	-	-	
117 ROMMELFANGEN	3	-	-	-	12	11	3	1	-	-	
*118 SAARBURG, STADT	642	296	96	347	105	408	244	487	3	8	
119 SCHILLINGEN	155	21	4	21	60	68	47	125	-	-	
120 SCHLEICH	18	1	1	4	28	17	12	19	-	-	
121 SCHLEIDWEILER-RODT	206	49	2	7	105	141	77	144	-	-	
122 SCHODEN	33	6	-	-	55	37	29	28	-	-	
123 SCHCEMERICH	5	1	-	-	22	16	6	6	-	-	
124 SCHDENDORF	81	23	-	-	44	76	26	46	-	-	
125 SCHWEICH	653	302	62	220	92	532	186	391	-	-	
126 SERRIG	247	67	6	22	41	127	117	117	-	-	
127 SIRZENICH	77	23	2	7	28	56	23	51	1	4	
128 SOEST	7	2	-	-	26	25	4	6	-	-	
129 SCMMERAU	8	1	-	-	9	10	6	2	-	-	
130 SUECLINGEN	2	-	-	-	9	10	1	-	-	-	
131 TABEN-RODT	104	40	3	14	21	57	39	72	-	-	
132 TAWERN	273	67	9	31	32	119	93	169	-	-	
133 TEMMELS	82	15	1	4	37	59	30	46	-	-	
134 THOERNICH	10	2	-	-	31	20	10	13	-	-	
135 THOMM	113	13	2	6	64	69	32	91	-	-	
136 TRASSEM	130	23	4	15	28	76	36	73	-	-	
137 TRIERWEILER	33	13	2	6	44	44	22	26	-	-	
139 UELDFANGEN	17	-	-	-	24	27	4	10	-	-	
140 VIERHERRENBORN	4	1	-	-	40	-	20	25	-	-	
141 WALDRACH	222	85	26	83	96	122	113	194	-	-	
142 WALDWEILER	117	18	-	-	50	45	42	98	-	-	
143 WASSERLIESCH'	269	86	11	35	26	178	103	111	1	3	
144 WAWERN	69	16	-	-	31	60	14	42	-	-	
145 WEHR	24	4	2	7	14	20	14	10	-	-	
146 WELLEN	93	24	8	30	27	32	62	58	-	-	
147 WELSCHBILLIG	183	56	11	38	70	155	60	105	-	-	
148 WILTINGEN	144	43	6	19	118	148	59	104	-	-	
149 WINCHERINGEN	177	27	4	16	74	126	73	83	-	-	
150 WINTERSDORF	52	9	2	6	14	42	13	22	-	-	
151 ZEMMER	186	50	2	6	40	121	79	78	-	-	
*152 ZERF	191	34	3	9	89	114	56	147	-	-	
153 ZUESCH	106	39	3	11	9	63	44	50	-	-	
I N S G E S A M T	13014	3822	881	3225	6319	9655	5264	9117	28	126	

REGIERUNGSBEZIRK TRIER

Gesamtwohnungsbestand am			Wohnungen ohne solche in Wochenend- und Ferienhäusern										Schlüssel-Nr.	
			insgesamt	darunter öffentlich gefördert		nach Baualter der Gebäude								
						bis 1900		1901 bis 1918		1919 bis 1948		1949 oder später		
25.9.1956	6.6.1961	25.10.1968	Zahl	% v. Sp. 43	Zahl	% v. Sp. 43	Zahl	% v. Sp. 43	Zahl	% v. Sp. 43	Zahl	% v. Sp. 43	Zahl	% v. Sp. 43
40	41	42	43	44	45	46	47	48	49	50	51	52	53	
				-	-	32	70	4	9	4	9	6	13	101
316	354	401	400	38	10	129	32	18	5	60	15	193	48	103
87	83	87	86	3	3	45	52	6	7	10	12	25	29	104
36	41	41	40	7	18	24	60	3	8	4	10	9	23	105
109	117	117	117	7	6	70	60	7	6	5	4	35	30	106
137	176	205	205	5	2	74	36	9	4	36	18	86	42	107
66	74	76	76	-	-	35	46	3	4	11	14	27	36	108
37	40	37	37	-	-	27	73	2	5	4	11	4	11	109
40	46	46	46	-	-	24	52	1	2	9	20	12	26	110
106	121	141	139	2	1	60	43	7	5	22	16	50	36	111
108	114	129	127	2	2	57	45	7	6	21	17	42	33	112
36	40	41	41	6	15	12	29	13	32	4	10	12	29	113
428	507	569	568	42	7	128	23	33	6	122	21	285	50	114
151	186	202	202	6	3	110	54	7	3	15	7	70	35	115
63	75	82	82	-	-	48	59	2	2	10	12	22	27	116
17	18	15	15	-	-	11	73	-	-	3	20	1	7	117
1534	1746	1875	1875	376	20	633	34	145	8	282	15	815	43	*118
196	254	279	278	35	13	72	26	15	5	38	14	153	55	119
43	54	55	55	4	7	18	33	4	7	10	18	23	42	120
324	356	426	425	6	1	162	38	26	6	66	16	171	40	121
87	97	106	106	13	12	41	39	14	13	17	16	34	32	122
32	30	30	30	3	10	17	57	3	10	3	10	7	23	123
129	183	173	173	1	1	81	47	8	5	25	14	59	34	124
1047	1432	1641	1641	192	12	753	46	76	5	215	13	597	36	125
329	392	456	456	36	8	144	32	45	10	114	25	153	34	126
114	134	163	163	4	2	69	42	8	5	21	13	65	40	127
32	36	37	37	2	5	26	70	3	8	1	3	7	19	128
19	21	24	23	1	4	11	48	1	4	9	39	2	9	129
11	10	11	11	-	-	10	91	-	-	1	9	-	-	130
158	202	225	225	64	28	71	32	19	8	35	16	100	44	131
321	389	487	487	57	12	141	29	28	6	85	17	233	48	132
124	152	154	154	5	3	61	40	17	11	20	13	56	36	133
38	42	48	48	4	8	23	48	5	10	6	13	14	29	134
148	187	212	212	8	4	71	33	3	1	31	15	107	50	135
153	179	223	223	36	16	91	41	13	6	29	13	90	40	136
89	91	114	114	9	8	50	44	6	5	19	17	39	34	137
44	47	42	42	1	2	28	67	1	2	3	7	10	24	139
44	43	47	46	42	91	-	-	-	-	20	43	26	57	140
367	515	593	593	50	8	144	24	39	7	120	20	290	49	141
148	167	205	205	11	5	48	23	10	5	34	17	113	55	142
420	456	516	515	27	5	222	43	40	8	89	17	164	32	143
97	117	137	137	10	14	68	50	10	7	9	7	50	36	144
41	49	53	53	7	13	21	40	8	15	9	17	15	28	145
182	196	215	215	19	9	42	20	12	6	71	33	90	42	146
276	327	416	416	26	6	185	44	24	6	59	14	148	36	147
326	370	392	391	48	12	191	49	27	7	46	12	127	32	148
288	300	330	330	9	3	140	42	34	10	48	15	108	33	149
79	85	94	93	7	8	44	47	7	8	15	16	27	29	150
264	319	347	347	21	6	140	40	25	7	77	22	105	30	151
298	352	367	366	38	10	124	34	13	4	53	14	176	48	*152
168	189	210	210	17	8	84	40	13	6	55	26	58	28	153
23753	27879	31482	31419	2897	9	11667	37	2345	7	4846	15	12561	40	

235

REGIERUNGSBEZIRK TRIER

Schlüssel-Nr.	Gemeinde	Wohnungen ohne solche in Wochenend- und Ferienhäusern												Räume 1) insgesamt	Gesamt- wohn- fläche in 1000 qm
		nach Zahl der Räume 1)													
		1		2		3		4		5		6 oder mehr			
		Zahl	% v. Sp. 43	Zahl	% v. Sp. 43	Zahl	% v. Sp. 43	Zahl	% v. Sp. 43	Zahl	% v. Sp. 43	Zahl	% v. Sp. 43		
54	55	56	57	58	59	60	61	62	63	64	65	66	67		
101	ONSDORF	-	-	-	-	-	-	6	13	3	7	37	80	301	5,3
103	OSBURG	1	-	14	4	68	17	92	23	96	24	129	32	1975	31,9
104	PALZEM	-	-	-	-	8	9	6	7	16	19	56	65	543	9,7
105	PASCHEL	-	-	1	3	-	-	5	13	10	25	24	60	231	4,0
106	PELLINGEN	-	-	4	3	7	6	15	13	31	26	60	51	653	10,4
107	PLUWIG	-	-	12	6	29	14	28	14	63	31	73	36	1040	17,2
108	POELICH	-	-	1	1	2	3	8	11	10	13	55	72	478	8,7
109	PORTZ	-	-	1	3	2	5	2	5	4	11	28	76	243	4,0
110	PRESTERATH	-	-	-	-	2	4	5	11	18	39	21	46	257	5,0
111	RALINGEN	-	-	8	6	18	13	27	19	21	15	65	47	738	11,3
112	PASCHEID	-	-	1	1	3	2	10	8	30	24	83	65	795	11,9
113	REHLINGEN	-	-	-	-	-	-	4	10	14	34	23	56	242	3,5
114	REINSFELD	-	-	21	4	75	13	104	18	100	18	268	47	3027	51,2
115	RICHL	1	-	7	3	22	11	29	14	49	24	94	47	1080	17,2
116	RIVERIS	-	-	5	6	17	21	12	15	25	30	23	28	407	6,3
117	ROMMELFANGEN	-	-	-	-	-	-	2	13	-	-	13	87	104	1,9
*118	SAARBURG, STADT	6	-	90	5	332	18	500	27	372	20	575	31	9107	153,3
119	SCHILLINGEN	-	-	8	3	31	11	40	14	58	21	141	51	1524	25,5
120	SCHLEICH	-	-	1	2	5	9	10	18	14	25	25	45	314	4,4
121	SCHLEIDWEILER-RODT	1	-	18	4	62	15	77	18	89	21	178	42	2215	35,0
122	SCHODEN	1	1	3	3	13	12	15	14	12	11	62	58	614	10,8
123	SCHCEMERICH	-	-	-	-	3	10	-	-	13	43	14	47	164	2,2
124	SCHCENDORF	-	-	8	5	23	13	28	16	41	24	73	42	907	13,9
125	SCHWEICH	4	-	122	7	370	23	399	24	301	18	445	27	7506	119,4
126	SERRIG	-	-	17	4	58	13	98	21	100	22	183	40	2337	37,9
127	SIRZENICH	1	1	15	9	22	13	30	18	38	23	57	35	797	12,1
128	SOEST	-	-	-	-	6	16	1	3	4	11	26	70	217	4,0
129	SOMPERAU	-	-	1	4	3	13	5	22	5	22	9	39	118	1,6
130	SUEDLINGEN	-	-	-	-	1	9	1	9	1	9	8	73	80	1,2
131	TABEN-RODT	-	-	12	5	41	18	41	18	40	18	91	40	1114	17,7
132	TAWERN	-	-	7	1	59	12	93	19	101	21	227	47	2623	40,8
133	TEMELS	-	-	4	3	9	6	28	18	29	19	84	55	857	14,1
134	THCERNICH	-	-	4	8	2	4	4	8	7	15	31	65	315	5,4
135	THCMM	-	-	7	3	30	14	47	22	56	26	72	34	1042	17,3
136	TRASSEM	-	-	4	2	23	10	52	23	45	20	99	44	1169	19,6
137	TRIERWEILER	-	-	5	4	9	8	22	19	30	26	48	42	605	10,0
139	UDELFANGEN	-	-	-	-	1	2	4	10	7	17	30	71	270	4,7
140	VIERHERRENBERN	-	-	-	-	-	-	3	7	4	9	39	85	295	5,2
141	WALDRACH	-	-	26	4	98	17	137	23	138	23	194	33	2907	46,6
142	WALDWEILER	-	-	6	3	15	7	45	22	49	24	90	44	1072	18,5
143	WASSERLIESCH	-	-	31	6	70	14	118	23	106	21	190	37	2591	40,1
144	WAWERN	-	-	2	1	9	7	19	14	26	19	81	59	803	12,5
145	WEHR	-	-	1	2	4	8	9	17	13	25	26	49	295	4,7
146	WELLEN	-	-	6	3	47	22	55	26	27	13	80	37	1058	19,2
147	WELSCHBILLIG	2	-	30	7	59	14	93	22	101	24	131	31	2084	32,7
148	WILTINGEN	2	1	11	3	43	11	83	21	72	18	180	46	2098	34,0
149	WINCHERINGEN	-	-	6	2	31	9	50	15	67	20	176	53	1869	29,6
150	WINTERSDORF	-	-	3	3	7	8	14	15	22	24	47	51	529	8,1
151	ZEMMER	1	-	11	3	56	16	73	21	81	23	125	36	1751	28,8
*152	ZERF	-	-	12	3	38	10	59	16	85	23	172	47	1996	31,9
153	ZUESCH	-	-	16	8	39	19	48	23	53	25	54	26	977	16,6
I N S G E S A M T		49	-	1346	4	4413	14	6751	21	6397	20	12463	40	161173	2654,5

1) Nur Wohn- und Schlafräume mit 6 und mehr qm Fläche sowie alle Küchen und gewerblich genutzten Räume in der Wohnung.

REGIERUNGSBEZIRK TRIER

Wohnungen ohne solche in Wochenend- und Ferienhäusern						Bewohnte Wohnungen ohne Zweit- und von Angehörigen ausländischer Streitkräfte gemietete Wohnungen							Schlüssel-Nr.	
ausgestattet			beheizt durch			insgesamt			davon					
mit Bad und WC		ohne Bad, mit WC in der Wohnung	Sammelheizung	Einzel- oder Mehrraumöfen für		Zahl	Räume 1) je Person	Wohnfläche je Person in qm	Eigenlünerwohnungen			Mietwohnungen		
mit	ohne			Öl, Gas, Strom	Holz, Kohle, Torf				Zahl	% v. Sp. 74	dar. öffentlich gefördert	Zahl		dar. öffentlich gefördert
68	69	70	71	72	73	74	75	76	77	78	79	80		81
4	17	4	4	10	32	46	1,5	26,4	41	89	-	5	-	101
49	169	54	53	69	278	393	1,3	20,7	301	77	25	92	12	103
10	51	11	10	43	33	80	1,4	25,8	66	83	3	14	-	104
8	14	7	9	5	26	40	1,2	20,6	38	95	7	2	-	105
19	44	11	22	15	80	116	1,2	19,2	89	77	7	27	-	106
28	106	16	28	40	137	202	1,3	21,5	149	74	3	53	2	107
16	35	8	16	21	39	72	1,4	24,7	67	93	-	5	-	108
2	12	3	2	1	34	36	1,5	24,9	32	89	-	4	-	109
5	17	2	6	1	39	45	1,2	23,2	43	96	-	2	-	110
25	73	11	25	42	72	132	1,3	20,0	87	66	1	45	-	111
34	47	7	35	13	79	124	1,4	21,4	110	89	2	14	-	112
-	26	10	1	8	32	41	1,4	20,2	39	95	6	2	-	113
119	259	52	131	125	312	535	1,4	23,2	410	77	32	125	9	114
31	80	20	34	69	99	194	1,4	21,5	176	91	5	18	1	115
5	35	5	5	16	61	80	1,3	20,2	61	76	-	19	-	116
2	3	5	3	1	11	15	1,2	23,6	13	87	-	2	-	117
496	851	270	533	593	749	1805	1,4	24,4	998	55	213	807	157	*118
39	159	40	42	23	213	277	1,2	20,1	223	81	16	54	19	119
4	20	5	5	17	33	53	1,3	18,4	45	85	3	8	1	120
68	152	56	72	104	249	411	1,4	22,0	336	82	4	75	1	121
19	53	12	22	29	55	104	1,3	22,8	90	87	8	14	4	122
1	12	4	1	1	28	30	1,1	15,3	28	93	3	2	-	123
16	78	12	16	21	136	170	1,2	18,1	140	82	1	30	-	124
307	631	137	340	483	818	1630	1,4	22,1	1009	62	91	621	101	125
66	227	48	71	158	227	442	1,4	22,4	312	71	25	130	5	126
29	51	31	33	20	110	160	1,2	17,7	123	77	4	37	-	127
2	12	3	2	1	34	37	1,4	26,6	32	86	1	5	1	128
1	6	2	1	3	19	22	1,2	17,6	18	82	1	4	-	129
4	3	3	4	5	2	10	1,7	25,2	9	90	-	1	-	130
27	128	27	30	70	125	220	1,3	21,2	155	70	46	65	17	131
105	209	52	111	152	224	478	1,4	22,4	344	72	42	134	14	132
12	90	8	12	34	108	148	1,4	22,8	119	80	3	29	1	133
8	24	3	9	23	16	45	1,7	30,3	37	82	3	8	1	134
25	84	18	27	41	144	208	1,2	20,0	182	88	8	26	-	135
34	124	11	35	56	132	220	1,4	22,8	162	74	33	58	3	136
13	44	12	13	28	73	110	1,2	20,4	81	74	5	29	4	137
-	16	3	-	8	34	41	1,3	22,6	40	98	1	1	-	139
18	17	11	19	7	20	44	1,3	22,0	43	98	41	1	-	140
143	234	50	149	131	313	580	1,3	20,6	397	68	36	183	12	141
22	123	18	22	11	172	198	1,2	21,3	168	85	9	30	2	142
104	221	72	108	100	307	506	1,5	22,6	357	71	24	149	3	143
18	79	18	19	34	84	133	1,4	21,2	104	78	18	29	1	144
3	32	5	3	21	29	49	1,4	21,9	38	78	3	11	3	145
54	118	11	61	61	93	211	1,3	24,1	104	49	11	107	7	146
60	187	48	66	132	218	400	1,4	21,3	288	72	12	112	11	147
60	144	32	72	84	235	386	1,4	23,4	283	73	42	103	6	148
29	175	44	29	98	293	323	1,4	22,6	262	81	8	61	1	149
14	34	6	15	17	61	88	1,3	19,7	73	83	7	15	-	150
69	134	30	74	121	152	326	1,4	23,2	268	82	19	58	2	151
47	195	65	51	51	264	360	1,3	20,4	303	84	36	57	2	*152
20	90	28	21	40	149	202	1,3	22,9	144	71	16	58	1	153
5867	13774	3371	6291	7327	17801	30621	1,4	22,3	21878	71	1977	8743	880	

235

REGIERUNGSBEZIRK TRIEP

Schlüssel-Nr.	Gemeinde	Bewohnte Mietwohnungen 1) mit Mietangaben in Wohngebäuden						Zweitwohnungen		Wohngelegenheiten 2)				
		insgesamt		in Gebäuden, die errichtet wurden				insgesamt	dar. in Wochenend- und Ferienhäusern mit 50 und mehr qm	insgesamt	und zwar			
		Zahl	Miete DM je qm	bis 1948		1949 oder später					insgesamt	mit Bad, WC in der Wohngelegenheit	in Wohngebäuden	
				Wohnungen	Miete DM je qm	Wohnungen	Miete DM je qm						insgesamt	bis 1948 errichtet
82	83	84	85	86	87	88	89	90	91	92	93			

235 NOCH LKR. LANDKR. TRIER-SAARBURG

101	CNSDORF	-	-	-	-	-	-
103	CSBURG	56	1,52	21	1,42	35	1,59	4	1	3	-	2	-
104	PALZEM	10	1,32	1	1	-	-	-	-
105	PASCHEL	-	-	-	-	-	-	1	1	3	-	2	1
106	PELLINGEN	20	1,64	10	1,51	10	1,74	-	-	5	-	-	-
107	PLUWIG	43	1,47	24	1,41	19	1,57	-	-	5	-	1	1
108	POELICH	-	-	-	-	-	-
109	PCRTZ	-	-	-	-	-	-
110	PRCSTERATH	-	-	-	-	-	-
111	RALINGEN	23	1,89	.	.	15	1,99	3	2	1	-	-	-
112	RASCHEID	2	2	1	1	-	-
113	REHLINGEN	-	-	-	-	-	-
114	REINSFELD	78	1,55	36	1,41	42	1,67	12	1	11	-	10	3
115	RICL	12	1,46	1	-	-	-	-	-
116	RIVERIS	11	1,62	-	-	2	-	2	2
117	RCHMELFANGEN	-	-	1	-	1	1
*118	SAARBURG, STADT	564	1,82	313	1,61	251	2,07	18	-	47	23	29	11
119	SCHILLINGEN	41	1,82	11	1,52	30	1,93	1	1	4	2	3	2
120	SCHLEICH	-	-	3	-	1	1
121	SCHLEIDWEILER-RODT	42	1,72	23	1,55	19	1,95	4	1	6	-	1	1
122	SCHODEN	-	-	4	-	-	-
123	SCHOEMERICH	-	-	4	1	-	-
124	SCHOENDORF	20	2,00	10	1,63	10	2,31	-	-	14	1	2	1
125	SCHWEICH	451	1,86	255	1,69	196	2,04	2	-	18	3	14	11
126	SERRIG	68	1,60	33	1,51	35	1,67	2	-	8	1	4	3
127	SIRZENICH	25	2,39	13	2,05	12	2,67	1	-	7	2	4	3
128	SOEST	-	-	-	-	-	-
129	SCHMERAU	1	1	6	-	-	-
130	SUECLINGEN	-	-	-	-	-	-
131	TABEN-RODT	30	1,40	.	.	23	1,32	-	-	1	-	1	-
132	TAWERN	89	2,11	25	1,74	64	2,24	-	-	5	-	5	4
133	TEMMELS	20	1,38	11	1,05	.	.	-	-	-	-	-	-
134	THCERNICH	-	-	-	-	-	-
135	THCMM	14	1,69	-	-	2	-	2	1
136	TRASSEM	40	1,80	18	1,76	22	1,84	-	-	2	1	1	1
137	TRIERWEILER	21	1,63	.	.	12	1,80	1	-	3	-	2	1
139	UDELFANGEN	1	-	3	-	-	-
140	VIERHERRENBORN	-	-	-	-	-	-	3	1	-	-	-	-
141	WALDRACH	127	2,24	43	2,03	84	2,32	2	-	7	6	7	5
142	WALDWEILER	17	1,23	.	.	14	1,27	1	-	-	-	-	-
143	WASSERLIESCH	89	2,13	48	1,83	41	2,39	6	1	8	4	4	2
144	WAWERN	20	1,48	13	1,33	.	.	1	-	-	-	-	-
145	WEHR	11	1,28	-	-	1	-	-	-
146	WELLEN	28	1,90	10	1,67	18	2,01	-	-	2	-	1	1
147	WELSCHBILLIG	77	1,79	47	1,56	30	2,11	-	-	16	4	10	8
148	WILTINGEN	45	1,61	33	1,57	12	1,77	4	1	9	1	7	6
149	WINCHERINGEN	34	1,51	18	1,38	16	1,66	-	-	4	-	1	1
150	WINTERSDORF	11	1,46	2	1	4	1	-	-
151	ZEMMER	29	1,65	17	1,49	12	1,86	1	-	3	-	3	3
*152	ZERF	38	1,39	15	1,10	23	1,58	2	1	11	5	5	1
153	ZUESCH	31	1,04	25	1,05	.	.	2	-	5	2	5	5
I N S G E S A M T		5911	1,88	2953	1,60	2958	2,12	239	63	575	130	301	198

1) Ohne Dienst-, Werkwohnungen, ohne Wohnungen von Altenteilern und sonstigen Wohnungsnutzern sowie ohne Zweitwohnungen und ohne Wohnungen, die von Angehörigen ausländ. Wohnparteien in Zweitwohnungen bzw. Zweitwohngelegenheiten.

REGIERUNGSBEZIRK TRIER

Wohnparteien 3) in Wohnungen und Wohngelegenheiten		Einpersonen- wohnparteien		Mehrpersonen- wohnparteien		Eigentümer		Mieter		Untermieter		Wohnparteien 3) in Wohnungen		Schlüs- sel- Nr.
insgesamt	Personen	insgesamt	dar. allein wohnend	insgesamt	Personen	insgesamt	Personen	insgesamt	Personen	insgesamt	dar. Ein- personen- wohn- parteien	insgesamt	Personen	
94	95	96	97	98	99	100	101	102	103	104	105	106	107	
46	201	3	3	43	198	41	178	5	23	-	-	46	201	101
401	1523	33	31	368	1490	302	1220	93	289	6	2	399	1520	103
80	353	3	3	77	350	66	295	14	58	-	-	80	353	104
42	200	1	1	41	199	38	191	4	9	-	-	40	197	105
118	541	8	8	110	533	90	454	27	85	1	-	117	539	106
206	793	12	12	194	781	152	612	54	181	-	-	202	786	107
72	338	1	1	71	337	67	321	5	17	-	-	72	338	108
36	159	3	3	33	156	32	145	4	14	-	-	36	159	109
45	209	2	2	43	207	43	206	2	3	-	-	45	209	110
133	545	9	9	124	536	87	393	45	150	1	-	133	545	111
124	547	7	7	117	540	110	503	14	44	-	-	124	547	112
41	175	3	3	38	172	39	170	2	5	-	-	41	175	113
545	2133	38	38	507	2095	411	1728	134	405	-	-	535	2111	114
195	770	17	17	178	753	176	713	18	54	1	-	195	770	115
81	307	10	10	71	297	61	256	20	51	-	-	80	305	116
15	86	-	-	16	86	13	76	3	10	-	-	15	84	117
1874	6198	311	278	1563	5887	1008	3686	835	2479	31	29	1836	6109	*118
284	1274	16	13	268	1258	225	1066	56	205	3	3	280	1268	119
56	238	3	2	53	235	46	212	9	25	1	1	54	234	120
418	1565	43	42	375	1522	338	1336	78	225	2	1	413	1550	121
104	464	4	4	100	460	90	420	14	44	-	-	104	464	122
31	151	4	4	27	147	29	147	2	4	-	-	30	150	123
174	773	11	11	163	762	142	663	32	110	-	-	170	763	124
1652	5415	225	218	1427	5190	1012	3479	635	1931	5	5	1635	5378	125
447	1644	53	51	394	1591	314	1262	131	380	2	2	444	1640	126
167	687	15	15	152	672	127	554	40	133	-	-	160	674	127
37	152	1	1	36	151	32	133	5	19	-	-	37	152	128
22	89	1	1	21	88	18	79	4	10	-	-	22	89	129
10	46	-	-	10	46	9	42	1	4	-	-	10	46	130
223	816	28	26	195	788	155	645	66	169	2	2	222	815	131
487	1804	44	38	443	1760	345	1368	136	428	6	4	484	1795	132
148	602	11	11	137	591	119	522	29	80	-	-	148	602	133
46	170	5	4	41	165	37	146	8	23	1	1	46	170	134
210	861	13	12	197	848	182	779	27	81	1	1	209	860	135
222	856	19	19	203	837	162	653	60	203	-	-	220	848	136
112	485	2	2	110	483	82	381	30	104	-	-	110	479	137
43	214	-	-	43	214	42	211	1	3	-	-	41	205	139
44	226	-	-	44	226	43	223	1	3	-	-	44	226	140
588	2241	51	49	537	2190	400	1659	187	581	1	1	581	2228	141
202	832	10	7	192	822	168	743	30	84	4	3	202	832	142
514	1760	64	60	450	1696	358	1268	152	486	4	3	510	1745	143
133	575	4	4	129	571	104	471	29	104	-	-	133	575	144
49	202	3	3	46	199	38	172	11	30	-	-	49	202	145
214	796	15	14	199	781	104	410	109	385	1	1	212	783	146
416	1523	49	49	367	1474	290	1161	126	362	-	-	400	1491	147
394	1449	38	38	356	1411	283	1099	111	350	-	-	386	1435	148
326	1301	22	22	304	1279	264	1122	62	179	-	-	323	1293	149
88	391	7	7	81	384	73	339	15	52	-	-	88	391	150
325	1177	35	32	300	1142	270	990	59	177	6	3	332	1174	151
369	1564	29	27	340	1535	305	1377	62	185	2	2	362	1545	*152
206	713	18	18	188	695	144	519	62	194	-	-	202	703	153
31203	117467	2998	2814	28205	114469	21990	89736	8997	27412	216	156	30835	116675	

235

discher Streitkräfte privatrechtlich gemietet sind. - 2) Einschl. solcher in Wochenend- und Ferienhäusern. - 3) Ohne Wohnparteien von Angehörigen ausländischer Streitkräfte und ohne

REGIERUNGSBEZIRK RHEINHESSEN-PFALZ

Schlüssel-Nr.	Gemeinde	Wohngebäude ohne Wochenend- und Ferienhäuser			Wochenend- und Ferienhäuser		Sonstige Gebäude mit Wohnungen			Unterkünfte		
		Gebäude	Wohnungen		mit 50 oder mehr qm Wohnfläche	unter 50 qm Wohnfläche	Gebäude	Wohnungen		Unterkünfte	Wohngelegheiten	
			insgesamt	darin Personen				insgesamt	darin Personen		insgesamt	darin Personen
1	2	3	4	5	6	7	8	9	10	11		
STADTKREISE												
311	STADTKR.FRANKENTHAL (PF)	5460	12768	36726	-	-	226	507	1346	71	127	544
312	STADTKR.KAISERSLAUTERN	13048	35988	96574	14	33	608	1242	3352	104	126	349
313	STADTKR.LANDAU (PF)	4399	9870	28501	-	1	284	563	1629	46	148	581
314	STADTKR.LUDWIGSHAFEN	19771	59730	163682	-	-	382	983	2614	137	237	961
315	STADTKR. MAINZ	17304	54660	152108	1	1	783	2122	4960	291	517	1735
316	STADTKR.NEUSTADT WEINSTR	8454	17059	48616	3	3	491	991	2767	42	84	273
317	STADTKR. PIRMASENS	7354	19994	54104	4	33	387	1041	2732	45	48	114
318	STADTKR. SPEYER	5673	13387	37398	9	7	335	710	1922	14	48	144
319	STADTKR. WORMS	12399	26456	74014	-	2	383	743	1897	140	167	589
320	STADTKR. ZWEIBRUECKEN	5332	11762	32024	-	9	205	387	1040	31	33	100
LANDKREISE												
331	LKR. LANDKR.ALZEY-WORMS											
001	ALBIG	313	357	1259	-	-	5	5	25	-	-	-
002	ALSHEIM	600	712	2464	-	-	15	17	63	3	3	11
003	ALZEY,STADT	1930	3602	10577	-	1	189	283	847	7	16	49
004	ARMSHEIM	389	479	1559	-	-	7	14	41	2	2	5
005	BECHENHEIM	98	108	408	-	-	-	-	-	-	-	-
006	BECHTHEIM	454	546	1800	-	-	5	5	27	1	1	4
007	BECHTOLSHEIM	315	377	1357	-	-	14	13	47	-	-	-
008	BERMERSHEIM	67	73	269	-	-	-	-	-	1	2	2
009	BERMERSHEIM	69	80	272	-	-	-	-	-	-	-	-
010	BIEBELNHEIM	139	157	555	-	-	1	1	5	-	-	-
011	BLOEDESHEIM	102	121	440	-	-	-	-	-	1	1	6
012	BORNHEIM	123	150	569	-	-	1	2	3	-	-	-
013	DAUTENHEIM	101	119	411	-	-	1	2	3	1	2	6
014	DINTESHEIM	41	52	137	-	-	1	1	3	-	-	-
015	DITTELSHEIM-HESSLOCH	483	582	1848	-	-	1	-	-	-	-	-
016	DORN-DUERKHEIM	236	271	931	-	1	1	2	7	1	2	7
017	ECKELSHEIM	110	132	521	-	-	-	-	-	-	-	-
018	EICH	605	746	2410	2	251	9	11	27	11	11	42
019	ENSHEIM	101	115	394	-	-	2	2	5	-	-	-
020	EPELSHEIM	259	308	975	-	-	1	2	5	-	-	-
021	ERBES-BUEDESHEIM	232	283	954	-	-	-	-	-	-	-	-
022	ESSELBORN	74	79	278	-	-	-	-	-	-	-	-
023	FLOERSHEIM-DALSHEIM	620	793	2728	-	-	8	11	24	4	4	10
024	FLCMBORN	186	209	720	-	-	2	3	6	-	-	-
025	FLONHEIM	562	662	2212	-	-	5	4	12	-	-	-
026	FRAMERSHEIM	352	409	1510	-	-	5	8	15	-	-	-
027	FREIMERSHEIM	129	144	501	-	-	1	1	5	-	-	-
028	FRETENHEIM	44	48	174	-	-	-	-	-	-	-	-
029	GABSHEIM	137	149	546	-	-	-	-	-	-	-	-
030	GAU-BICKELHEIM	325	379	1359	-	-	5	6	18	2	3	8
031	GAU-HEPPENHEIM	116	125	470	-	-	1	2	7	-	-	-
032	GAU-ODERNHEIM	586	741	2412	-	-	4	6	18	2	3	17
033	GAU-WEINHEIM	126	139	518	-	-	3	3	9	-	-	-
034	GIMBSHEIM	804	1024	3315	-	-	25	37	128	2	2	2
035	GUMBSHEIM	56	56	206	-	-	-	-	-	-	-	-
036	GUNDERSHEIM	370	474	1569	-	-	1	1	1	-	-	-
037	GUNDHEIM	204	230	864	-	-	-	-	-	-	-	-
038	HAMM	454	505	1698	-	45	3	3	2	7	9	43
039	HANGEN-WEISHEIM	101	109	401	-	-	-	-	-	-	-	-
040	HEIMERSHEIM	171	201	712	1	-	-	-	-	-	-	-
041	HOHEN-SUELZEN	143	172	510	-	-	-	-	-	-	-	-
042	KETTENHEIM	87	101	333	-	-	2	2	6	-	-	-
043	LONSHEIM	113	131	448	-	-	-	-	-	-	-	-
044	MAUCHENHEIM	199	253	887	-	-	-	-	-	-	-	-
045	METTENHEIM	243	293	1014	-	-	3	5	11	-	-	-
046	MOELSHEIM	154	185	629	-	-	1	1	8	-	-	-
047	MOERSTADT	152	192	636	-	-	-	-	-	-	-	-
048	MONSHEIM	477	664	2095	-	-	17	26	71	-	-	-
049	MONZERNHEIM	133	156	563	-	-	2	2	14	-	-	-
050	NACK	131	142	527	5	9	1	1	5	1	1	1

1) Anschluß nur für Schmutzwasser, Fäkalienabfuhr, Ableitung ohne Kläranlage in Graben oder Bach oder keine Fäkalienabfuhr oder -ableitung.

Wohngebäude ohne Wochenend- und Ferienhäuser																		Schlüssel-Nr.
nach Art der Wasserversorgung									nach Art der Fäkalien- und Schmutzwasserbeseitigung									
Anschluß an Wassernetz			Eigene Wasserversorgungsanlage			Sonstige oder keine Wasserversorgung im Gebäude			Anschluß an Kanalisation für Fäkalien mit oder ohne Schmutzwasser			Hauskläranlage			Sonstige Fäkalien- und Schmutzwasserbeseitigung 1)			
Gebäude	Wohnungen		Gebäude	Wohnungen		Gebäude	Wohnungen		Gebäude	Wohnungen		Gebäude	Wohnungen		Gebäude	Wohnungen		
	Zahl	% v. Sp.2		Zahl	% v. Sp.2		Zahl	% v. Sp.2		Zahl	% v. Sp.2		Zahl	% v. Sp.2		Zahl	% v. Sp.2	Zahl
12	13	14	15	16	17	18	19	20	21	22	23	24	25	26	27	28	29	

5422	12688	99	32	73	1	6	7	-	4591	11537	90	535	780	6	334	451	4	311
13020	35949	100	18	28	-	10	11	-	11157	32196	89	1254	2630	7	637	1162	3	312
4382	9849	100	13	16	-	4	5	-	4211	9425	95	128	307	3	60	138	1	313
19664	59575	100	74	116	-	33	39	-	18777	58052	97	341	639	1	653	1039	2	314
17144	54182	99	110	404	1	50	74	-	13628	48292	88	2305	3976	7	1371	2392	4	315
8410	16997	100	30	44	-	14	18	-	5292	12277	72	1733	2718	16	1429	2064	12	316
7309	19941	100	26	28	-	19	25	-	5331	15318	77	1672	3945	20	351	727	4	317
5563	13247	99	87	116	1	23	24	-	5206	12638	94	331	523	4	136	226	2	318
12217	26209	99	122	176	1	60	71	-	6169	17399	66	3610	5223	20	2620	3834	14	319
5273	11668	99	46	79	1	13	15	-	4037	8950	76	1042	2388	20	253	424	4	320

331

311	355	99	1	1	-	1	1	-	1	1	-	13	15	4	299	341	96	001
587	698	98	8	9	1	5	5	1	459	550	77	85	96	13	56	66	9	002
1927	3598	100	2	3	-	1	1	-	1589	3119	87	253	351	10	88	132	4	003
377	466	97	6	7	1	6	6	1	216	262	55	36	45	9	137	172	36	004
96	106	98	1	1	1	1	1	1	-	-	-	15	20	19	79	88	81	005
450	541	99	1	2	-	3	3	1	40	53	10	157	186	34	257	307	56	006
308	370	98	4	4	1	3	3	1	21	28	7	74	86	23	220	263	70	007
65	71	97	-	-	-	2	2	3	11	11	15	25	27	37	31	35	48	008
64	75	94	3	3	4	2	2	3	-	-	-	7	8	10	62	72	90	009
138	156	99	-	-	-	1	1	1	-	-	-	14	14	9	125	143	91	010
100	119	98	-	-	-	2	2	2	71	85	70	4	4	3	27	32	26	011
123	150	100	-	-	-	-	-	-	108	130	87	6	8	5	9	12	8	012
101	119	100	-	-	-	-	-	-	5	7	6	35	40	34	61	72	61	013
41	52	100	-	-	-	-	-	-	1	2	4	40	50	96	-	-	-	014
448	544	93	17	18	3	18	20	3	231	272	47	75	88	15	177	222	38	015
225	260	96	1	1	-	10	10	4	6	7	3	34	38	14	196	226	83	016
109	131	99	1	1	1	-	-	-	7	9	7	32	44	33	71	79	60	017
582	719	96	9	10	1	14	17	2	44	52	7	280	345	46	281	349	47	018
101	115	100	-	-	-	-	-	-	2	2	2	3	3	3	96	110	96	019
255	301	98	3	6	2	1	1	-	58	67	22	81	94	31	120	147	48	020
230	281	99	-	-	-	2	2	1	2	2	1	82	100	35	148	181	64	021
73	78	99	-	-	-	1	1	1	17	19	24	17	18	23	40	42	53	022
615	788	99	1	1	-	4	4	1	81	98	12	148	194	24	391	501	63	023
182	204	98	1	1	-	3	4	2	9	10	5	123	134	64	54	65	31	024
558	657	99	2	2	-	2	3	-	425	497	75	16	26	4	121	139	21	025
348	405	99	-	-	-	4	4	1	-	-	-	23	26	6	329	383	94	026
129	144	100	-	-	-	-	-	-	4	4	3	13	16	11	112	124	86	027
43	46	96	-	-	-	1	2	4	1	1	2	8	8	17	35	39	81	028
132	144	97	-	-	-	5	5	3	-	-	-	7	8	5	130	141	95	029
314	368	97	2	2	1	9	9	2	249	282	74	7	9	2	69	88	23	030
115	124	99	1	1	1	-	-	-	3	5	4	87	94	75	26	26	21	031
572	726	98	4	4	1	10	11	1	475	613	83	25	31	4	86	97	13	032
124	137	99	1	1	1	1	1	1	-	-	-	20	22	16	106	117	84	033
796	1014	99	6	8	1	2	2	-	660	838	82	56	71	7	88	115	11	034
56	56	100	-	-	-	-	-	-	1	1	2	38	38	68	17	17	30	035
358	457	96	4	9	2	8	8	2	-	-	-	106	131	28	264	343	72	036
203	229	100	-	-	-	1	1	-	-	-	-	23	25	11	181	205	89	037
446	495	98	5	6	1	3	4	1	19	21	4	193	211	42	242	273	54	038
98	105	96	1	2	2	2	2	2	-	-	-	17	18	17	84	91	83	039
168	158	99	-	-	-	3	3	1	35	36	18	62	74	37	74	91	45	040
133	161	94	-	-	-	10	11	6	6	7	4	48	53	31	89	112	65	041
78	89	88	6	7	7	3	5	5	3	3	3	12	13	13	72	85	84	042
112	130	99	-	-	-	1	1	1	-	-	-	23	30	23	90	101	77	043
197	251	99	-	-	-	2	2	1	176	226	89	7	8	3	16	19	8	044
235	284	97	7	8	3	1	1	-	-	-	-	142	167	57	101	126	43	045
154	185	100	-	-	-	-	-	-	74	89	48	37	42	23	43	54	29	046
148	187	97	2	3	2	2	2	1	1	1	1	23	33	17	128	158	82	047
452	633	95	14	18	3	11	13	2	56	91	14	205	285	43	216	288	43	048
127	150	96	-	-	-	6	6	4	1	1	1	22	26	17	110	129	83	049
131	142	100	-	-	-	-	-	-	2	2	1	40	45	32	89	95	67	050

REGIERUNGSBEZIRK RHEINHESSEN-PFALZ

Schlüssel-Nr.	Gemeinde	Wohngebäude ohne Wochenend- und Ferienhäuser							Von den Gebäuden (Sp. 1 und 6) sind Gebäude mit Eigentumswohnungen				
		nach Art der Gebäude				Landwirtschaftliche Wohngebäude	errichtet . . .			Gebäude	darin Wohnungen		
		Nichtlandwirtschaftliche Wohngebäude			Gebäude		bis 1900	1901 bis 1948	1949 oder später				
		mit einer Wohnung	mit zwei Wohnungen	mit drei oder mehr Wohnungen		30				31	32	33	34
STADTKREISE													
311	STADTKR. FRANKENTHAL (PF)	2731	1196	1362	7415	171	1065	1999	2396	22	112		
312	STADTKR. KAISERSLAUTERN	4451	3743	4736	23881	118	2654	4093	6301	118	599		
313	STADTKR. LANDAU (PF)	2260	897	1180	5727	62	797	1237	2365	183	1282		
314	STADTKR. LUDWIGSHAFEN	8114	5183	6319	41018	155	2979	8501	8291	141	847		
315	STADTKR. MAINZ	7131	4176	5434	38376	563	3551	4758	8995	128	1188		
316	STADTKR. NEUSTADT WEINSTR	3820	2187	1670	7735	777	3173	1988	3293	70	396		
317	STADTKR. PIRMASENS	2162	2208	2892	13280	92	935	2845	3574	74	369		
318	STADTKR. SPEYER	2498	1382	1727	8017	66	1467	1710	2496	81	486		
319	STADTKR. WORMS	5883	3401	2655	13186	460	3879	3849	4671	45	189		
320	STADTKR. ZWEIBRUECKEN	1975	2067	1236	5573	54	920	1870	2542	37	144		
LANDKREISE													
331	LKR. LANDKR. ALZEY-WORMS												
001	ALBIG	214	27	5	17	67	207	31	75	-	-		
002	ALSHEIM	435	65	13	49	87	263	145	192	-	-		
003	ALZEY, STADT	1095	488	303	1473	44	696	450	784	7	31		
004	ARMSHEIM	241	49	10	34	89	234	61	94	-	-		
005	BECHENHEIM	67	8	-	-	23	59	8	31	-	-		
006	BECHTHEIM	309	44	13	46	88	259	66	129	1	4		
007	BECHTOLSHEIM	159	31	6	24	119	177	46	92	-	-		
008	BERMERSHEIM	42	5	-	-	20	47	6	14	-	-		
009	BERMERSHEIM	35	8	1	3	25	53	5	11	-	-		
010	BIEBELNHEIM	76	10	1	3	52	113	18	8	-	-		
011	BLOEDESHEIM	57	10	3	9	32	79	9	14	-	-		
012	BORNHEIM	76	20	3	10	24	72	19	32	1	3		
013	DAUTENHEIM	57	15	1	3	28	77	11	13	-	-		
014	DINTESHEIM	16	7	1	3	17	31	4	6	-	-		
015	CITTELSHEIM-HESSLOCH	293	70	3	17	117	315	80	88	-	-		
016	CORN-DUERKHEIM	150	29	1	3	56	173	36	27	-	-		
017	ECKELSHEIM	53	13	1	6	43	67	18	25	-	-		
018	EICH	411	78	14	55	102	337	67	201	1	3		
019	ENSHEIM	49	10	-	-	42	75	14	12	-	-		
020	EPPELSHEIM	172	28	6	19	53	158	44	57	1	3		
021	ERBES-BUEDESHEIM	146	33	5	18	48	146	31	55	1	3		
022	ESSELBORN	40	2	-	-	32	60	8	6	-	-		
023	FLOERSHEIM-DALSHEIM	382	110	20	70	108	245	164	211	-	-		
024	FLCMBORN	131	15	2	6	38	138	16	32	-	-		
025	FLONHEIM	382	64	10	32	106	400	78	84	1	3		
026	FRAMERSHEIM	225	33	6	20	88	256	29	67	-	-		
027	FREIMERSHEIM	78	13	1	3	37	103	11	15	-	-		
028	FRETENHEIM	32	3	-	-	9	31	8	5	-	-		
029	GABSHEIM	64	9	-	-	64	108	13	16	-	-		
030	GAU-BICKELHEIM	178	30	2	6	115	225	30	70	-	-		
031	GAU-HEPPENHEIM	73	8	-	-	35	88	6	22	-	-		
032	GAU-ODERNHEIM	374	92	15	64	105	360	75	151	-	-		
033	GAU-WEINHEIM	46	2	1	3	77	85	21	20	-	-		
034	GIMBSHEIM	520	172	12	40	100	457	150	197	1	3		
035	GUMBSHEIM	25	-	-	-	31	47	6	3	-	-		
036	GUNDERSHEIM	215	64	10	34	81	208	67	95	-	-		
037	GUNDHEIM	132	20	2	6	50	116	33	55	-	-		
038	HAMM	367	39	4	13	44	209	87	158	-	-		
039	HANGEN-WEISHEIM	53	6	-	-	42	76	11	14	-	-		
040	HEIMERSHEIM	96	13	4	13	58	119	18	34	-	-		
041	HOHEN-SUELZEN	87	17	1	6	38	86	10	47	-	-		
042	KETTENHEIM	41	10	1	3	35	60	18	9	-	-		
043	LONSHEIM	52	13	-	-	48	74	16	23	-	-		
044	MAUCHENHEIM	110	31	5	16	53	117	33	49	-	-		
045	METTENHEIM	143	29	7	24	64	113	41	89	-	-		
046	MCELSHEIM	104	22	1	3	27	93	11	50	-	-		
047	MOERSTADT	78	26	3	11	45	116	13	23	-	-		
048	MONSHEIM	289	110	24	90	54	214	104	159	6	16		
049	MONZERNHEIM	73	11	3	9	46	99	14	20	-	-		
050	NACK	93	10	-	-	28	82	18	31	-	-		

REGIERUNGSBEZIRK RHEINHESSEN-PFALZ

Gesamtwohnungsbestand am			Wohnungen ohne solche in Wochenend- und Ferienhäusern										Schlüssel-Nr.	
			insgesamt	darunter öffentlich gefördert		nach Baualter der Gebäude								
				bis 1900		1901 bis 1918		1919 bis 1948		1949 oder später				
25.9.1956	6.6.1961	25.10.1968	Zahl	% v. Sp. 43	Zahl	% v. Sp. 43	Zahl	% v. Sp. 43	Zahl	% v. Sp. 43	Zahl	% v. Sp. 43	Zahl	% v. Sp. 43
40	41	42	43	44	45	46	47	48	49	50	51	52	53	

8999	11020	13275	13275	3496	26	2277	17	1319	10	2907	22	6772	51	311
26351	32269	37244	37230	8760	24	6186	17	2767	7	7550	20	20727	56	312
7179	8625	10433	10433	1942	19	2321	22	756	7	1916	18	5440	52	313
42599	52360	60713	60713	16322	27	6511	11	6994	12	13642	22	33566	55	314
36521	46569	56783	56782	17721	31	8697	15	5623	10	7855	14	34607	61	315
14494	16638	18053	18050	3538	20	6696	37	1234	7	2881	16	7239	40	316
16674	19606	21039	21035	4500	21	2621	12	2175	10	4941	23	11298	54	317
10042	11930	14106	14097	2861	20	3954	28	1296	9	2421	17	6426	46	318
20942	24216	27199	27199	5578	21	7518	28	3150	12	5145	19	11386	42	319
8982	10694	12149	12149	2988	25	1882	15	1451	12	2233	18	6583	54	320

331

349	350	362	362	34	9	242	67	14	4	26	7	80	22	001
660	708	729	729	63	9	322	44	92	13	101	14	214	29	002
3012	3492	3885	3885	890	23	1450	37	341	9	464	12	1630	42	003
385	471	493	493	20	4	294	60	42	9	41	8	116	24	004
84	101	108	108	10	9	65	60	4	4	6	6	33	31	005
513	564	551	551	69	13	305	55	39	7	48	9	159	29	006
380	387	390	390	42	11	210	54	29	7	41	11	110	28	007
58	71	73	73	2	3	52	71	2	3	4	5	15	21	008
74	78	80	80	6	8	61	76	2	3	6	8	11	14	009
146	167	158	158	-	-	131	83	7	4	11	7	9	6	010
95	130	121	121	1	1	95	79	8	7	2	2	16	13	011
106	133	152	152	9	6	84	55	10	7	14	9	44	29	012
121	111	121	121	3	2	91	75	4	3	9	7	17	14	013
46	40	53	53	1	2	41	77	1	2	4	8	7	13	014
525	560	582	582	25	4	380	65	47	8	55	9	100	17	015
232	285	273	273	14	5	196	72	18	7	31	11	28	10	016
111	135	132	132	3	2	76	58	4	3	23	17	29	22	017
588	637	759	757	56	7	414	55	48	6	49	6	246	32	018
98	116	117	117	2	2	84	72	8	7	12	10	13	11	019
226	317	310	310	14	5	197	64	23	7	29	9	61	20	020
218	243	283	283	10	4	174	61	22	8	18	6	69	24	021
71	83	79	79	2	3	62	78	8	10	2	3	7	9	022
568	766	804	804	109	14	316	39	126	16	104	13	258	32	023
172	207	212	212	11	5	159	75	12	6	6	3	35	17	024
631	681	666	666	17	3	469	70	63	9	38	6	96	14	025
351	428	417	417	10	2	306	73	10	2	26	6	75	18	026
137	150	145	145	5	3	115	79	7	5	6	4	17	12	027
50	49	48	48	5	10	34	71	6	13	3	6	5	10	028
161	155	149	149	-	-	114	77	9	6	8	5	18	12	029
323	355	385	385	23	6	267	69	8	2	29	8	81	21	030
135	127	127	127	1	1	96	76	2	2	4	3	25	20	031
570	600	747	747	71	10	440	59	46	6	50	7	211	28	032
112	137	142	142	-	-	96	68	12	8	10	7	24	17	033
904	1033	1061	1061	27	3	579	55	135	13	92	9	255	24	034
54	59	56	56	-	-	47	84	4	7	2	4	3	5	035
379	446	475	475	78	16	255	54	32	7	71	15	117	25	036
255	235	230	230	3	1	132	57	18	8	20	9	60	26	037
378	428	508	508	35	7	233	46	62	12	39	8	174	34	038
95	113	109	109	4	4	81	74	8	7	5	5	15	14	039
182	192	202	201	1	-	139	69	13	6	10	5	39	19	040
121	155	172	172	11	6	100	58	6	3	6	3	60	35	041
101	112	103	103	-	-	70	68	15	15	9	9	9	9	042
121	131	131	131	8	6	85	65	6	5	12	9	28	21	043
185	222	253	253	24	9	153	60	7	3	38	15	55	22	044
242	294	298	298	37	12	136	46	30	10	28	9	104	35	045
159	170	186	186	24	13	115	62	10	5	4	2	57	31	046
140	160	192	192	13	7	141	73	12	6	5	3	34	18	047
535	634	690	690	113	16	325	47	66	10	86	12	213	31	048
125	164	158	158	6	4	116	73	9	6	9	6	24	15	049
139	131	148	143	13	9	89	62	7	5	13	9	34	24	050

REGIERUNGSBEZIRK RHEINHESSEN-PFALZ

Schlüssel-Nr.	Gemeinde	Wohnungen ohne solche in Wochenend- und Ferienhäusern													Räume 1) insgesamt	Gesamt- wohn- fläche in 1000 qm
		nach Zahl der Räume 1)														
		1		2		3		4		5		6 oder mehr				
		Zahl	% v. Sp. 43	Zahl	% v. Sp. 43	Zahl	% v. Sp. 43	Zahl	% v. Sp. 43	Zahl	% v. Sp. 43	Zahl	% v. Sp. 43			
54	55	56	57	58	59	60	61	62	63	64	65	66	67			
STADTKREISE																
311	STADTKR.FRANKENTHAL (PF)	139	1	808	6	3998	30	4745	36	2012	15	1573	12	53416	919,0	
312	STADTKR.KAISERSLAUTERN	644	2	3532	9	11350	30	12754	34	5271	14	3679	10	144102	2489,8	
313	STADTKR.LANDAU (PF)	44	-	419	4	2141	21	3235	31	2485	24	2109	20	46834	853,1	
314	STADTKR. LUDWIGSHAFEN	1105	2	5914	10	22356	37	19754	33	7062	12	4522	7	224922	4040,5	
315	STADTKR. MAINZ	1976	3	5752	10	17720	31	18142	32	7696	14	5496	10	215590	3752,6	
316	STADTKR.NEUSTADT WEINSTR	145	1	1204	7	4693	26	5866	32	3061	17	3081	17	76519	1319,4	
317	STADTKR. PIRMASENS	104	-	2416	11	7708	37	6611	31	2330	11	1866	9	78707	1364,9	
318	STADTKR. SPEYER	78	1	811	6	3668	26	5353	38	2497	18	1690	12	58126	1017,5	
319	STADTKR. WORMS	310	1	2231	8	7931	29	9051	33	4082	15	3594	13	109614	1854,8	
320	STADTKR. ZWEIBRUECKEN	45	-	788	6	3254	27	4514	37	1935	16	1613	13	50036	879,1	
LANDKREISE																
331	LKR. LANDKR.ALZEY-WORMS															
001	ALBIG	2	1	11	3	50	14	80	22	74	20	145	40	1850	29,3	
002	ALSHEIM	-	-	33	5	122	17	171	23	150	21	253	35	3622	63,1	
003	ALZEY, STADT	16	-	236	6	887	23	1322	34	697	18	727	19	16889	283,6	
004	ARMSHEIM	1	-	33	7	68	14	118	24	106	22	167	34	2413	42,1	
005	BECHENHEIM	1	1	3	3	13	12	29	27	19	18	43	40	551	10,8	
006	BECHTHEIM	1	-	16	3	112	20	113	21	122	22	187	34	2738	46,7	
007	BECHTOLSHEIM	-	-	16	4	57	15	76	19	82	21	159	41	2005	32,7	
008	BERMERSHEIM	-	-	2	3	11	15	17	23	15	21	28	38	380	6,8	
009	BERMERSHEIM	-	-	5	6	10	13	14	18	17	21	34	43	428	7,3	
010	BIEBELNHEIM	-	-	11	7	10	6	33	21	33	21	71	45	842	12,9	
011	BLOEDESHEIM	1	1	9	7	20	17	20	17	27	22	44	36	627	11,0	
012	BORNHEIM	-	-	3	2	23	15	33	22	29	19	64	42	802	13,4	
013	CAUTENHEIM	1	1	7	6	19	16	27	22	24	20	43	36	614	10,5	
014	DINTESHEIM	-	-	4	8	10	19	11	21	11	21	17	32	251	4,1	
015	CITTELSHEIM-HESSLOCH	1	-	37	6	95	16	138	24	131	23	180	31	2824	48,6	
016	DORN-DUERKHEIM	-	-	17	6	36	13	61	22	57	21	102	37	1417	22,1	
017	ECKELSHEIM	-	-	9	7	20	15	28	21	23	17	52	39	683	11,1	
018	EICH	-	-	44	6	166	22	190	25	156	21	201	27	3526	58,4	
019	ENSHEIM	-	-	2	2	6	5	22	19	24	21	63	54	683	9,3	
020	EPPELSHEIM	-	-	13	4	58	19	72	23	72	23	95	31	1506	25,2	
021	ERBES-BUEDESHEIM	-	-	12	4	45	16	64	23	58	20	104	37	1426	26,8	
022	ESSELBCRN	-	-	4	5	2	3	21	27	17	22	35	44	430	6,9	
023	FLOERSHEIM-DALSHEIM	3	-	43	5	148	18	164	20	170	21	276	34	4030	68,1	
024	FLCMBORN	1	-	3	1	24	11	47	22	40	19	97	46	1149	18,4	
025	FLCNHEIM	-	-	29	4	112	17	149	22	141	21	235	35	3393	56,1	
026	FRAMERSHEIM	1	-	11	3	80	19	106	25	74	18	145	35	2049	32,6	
027	FREIMERSHEIM	-	-	3	2	17	12	30	21	34	23	61	42	769	13,0	
028	FRETENHEIM	-	-	1	2	7	15	12	25	6	13	22	46	257	4,3	
029	GABSHEIM	-	-	9	6	15	10	28	19	35	23	62	42	777	13,0	
030	GAU-BICKELHEIM	1	-	13	3	55	14	87	23	62	16	167	43	2023	34,4	
031	GAU-HEPPENHEIM	-	-	2	2	15	12	26	20	33	26	51	40	699	12,5	
032	GAU-ODERNHEIM	-	-	33	4	132	18	191	26	149	20	242	32	3632	64,8	
033	GAU-WEINHEIM	-	-	6	4	22	15	20	14	31	22	63	44	759	12,7	
034	GIMBSHEIM	5	-	51	5	254	24	297	28	194	18	260	25	4792	82,3	
035	GUMBSHEIM	-	-	1	2	4	7	8	14	5	9	38	68	363	5,0	
036	GUNDERSHEIM	1	-	34	7	93	20	117	25	79	17	151	32	2269	40,3	
037	GUNDHEIM	-	-	14	6	33	14	64	28	52	23	67	29	1086	20,5	
038	HAMM	1	-	29	6	83	16	124	24	119	23	152	30	2455	44,3	
039	HANGEN-WEISHEIM	-	-	5	5	13	12	27	25	18	17	46	42	566	9,4	
040	HEIMERSHEIM	-	-	17	8	28	14	54	27	29	14	73	36	985	17,9	
041	HOHEN-SUELZEN	-	-	12	7	24	14	49	28	32	19	55	32	834	14,7	
042	KETTENHEIM	-	-	3	3	7	7	18	17	19	18	56	54	583	10,2	
043	LONSHEIM	-	-	3	2	19	15	29	22	21	16	59	45	719	13,6	
044	MAUCHENHEIM	-	-	17	7	38	15	57	23	46	18	95	38	1271	21,5	
045	METTENHEIM	1	-	5	2	58	19	67	22	57	19	110	37	1499	26,1	
046	MOELSHEIM	-	-	6	3	36	19	33	18	49	26	62	33	939	16,8	
047	MOERSTADT	2	1	15	8	37	19	44	23	35	18	59	31	929	14,8	
048	MONSHEIM	-	-	40	6	153	22	157	23	137	20	203	29	3239	54,2	
049	MONZERNHEIM	-	-	6	4	27	17	31	20	30	19	64	41	830	14,5	
050	NACK	2	1	9	6	16	11	33	23	25	17	58	41	725	11,8	

1) Nur Wohn- und Schlafräume mit 6 und mehr qm Fläche sowie alle Küchen und gewerblich genutzten Räume in der Wohnung.

Wohnungen ohne solche in Wochenend- und Ferienhäusern						Bewohnte Wohnungen ohne Zweit- und von Angehörigen ausländischer Streitkräfte gemietete Wohnungen									Schlüssel-Nr.
ausgestaltet			beheizt durch			insgesamt			davon						
mit Bad und WC		ohne Bad, mit WC in der Wohnung	Sammelheizung	Einzel- oder Mehrroom-öfen für		Zahl	Räume 1) je Person	Wohnfläche je Person in qm	Eigentümergebäude			Mietwohnungen			
mit	ohne			Öl, Gas, Strom	Holz, Kohle, Torf				Zahl	% v. Sp. 74	dar. öffentlich gefördert	Zahl	dar. öffentlich gefördert		
Sammelheizung		71	72			73	74	75						76	
68	69	70	71	72	73	74	75	76	77	78	79	80	81		
3067	6067	1745	3216	3951	6108	12976	1,4	23,8	4149	32	651	8827	2825	311	
9378	16680	4168	9966	13408	13856	35330	1,4	23,8	9852	28	1705	25478	6972	312	
3108	5071	1045	3255	4307	2871	10157	1,5	27,8	4036	40	936	6121	982	313	
16847	28417	7312	17628	20207	22878	59598	1,3	24,0	14543	24	1828	45055	14361	314	
18401	22748	5847	20034	17247	19501	54975	1,4	23,5	13323	24	2294	41652	15112	315	
3974	7079	2121	4300	6152	7598	17595	1,5	25,2	6870	39	1008	10725	2499	316	
4267	9846	2655	4613	8938	7484	20476	1,4	23,5	5847	29	1012	14629	3440	317	
2933	6557	1221	3114	5253	5730	13775	1,5	25,4	4239	31	710	9536	2138	318	
6211	10243	3044	6772	8628	11799	26370	1,4	23,8	9738	37	1484	16632	4060	319	
3313	5385	1217	3503	3531	5115	11249	1,4	24,8	4268	38	860	6981	2035	320	
														331	
52	80	20	65	108	189	355	1,4	22,5	272	77	30	83	4	001	
129	272	64	141	258	330	718	1,4	24,8	559	78	39	159	24	002	
1117	1270	519	1204	1194	1487	3795	1,5	24,4	1568	41	280	2227	594	003	
77	120	19	97	141	255	479	1,5	25,6	340	71	17	139	3	004	
9	37	2	11	31	66	103	1,3	25,9	88	85	10	15	-	005	
106	151	34	129	188	234	542	1,5	25,4	413	76	47	129	22	006	
46	108	5	53	156	181	384	1,4	22,9	287	75	35	97	7	007	
9	18	7	10	40	23	69	1,4	24,8	61	88	1	8	1	008	
10	21	4	14	29	37	78	1,5	26,6	68	87	6	10	-	009	
12	31	10	14	66	78	150	1,4	22,4	124	83	-	26	-	010	
18	45	15	18	55	48	119	1,4	24,9	93	78	1	26	-	011	
45	51	6	48	50	54	149	1,4	23,2	106	71	8	43	1	012	
9	32	5	11	50	60	119	1,5	25,1	97	82	3	22	-	013	
11	5	1	13	7	33	50	1,7	28,3	35	70	1	15	-	014	
74	185	31	97	213	272	557	1,5	25,5	425	76	21	132	4	015	
40	45	4	49	91	133	260	1,4	23,0	209	80	11	51	3	016	
9	32	9	10	48	74	131	1,3	21,2	97	74	3	34	-	017	
139	231	36	168	300	289	719	1,4	23,3	536	75	50	183	5	018	
3	12	1	4	16	97	111	1,6	21,8	85	80	1	22	-	019	
39	58	20	45	102	163	306	1,5	25,5	247	81	13	59	1	020	
37	63	13	41	105	137	271	1,4	27,2	202	75	8	69	2	021	
8	17	5	11	27	41	76	1,5	24,1	62	82	2	14	-	022	
175	272	46	208	222	374	775	1,4	24,3	563	73	73	212	35	023	
30	55	13	38	62	112	207	1,5	25,0	178	86	9	29	2	024	
90	214	43	98	201	367	647	1,5	24,6	505	78	16	142	1	025	
40	96	8	50	140	227	405	1,3	21,1	324	80	6	81	4	026	
15	17	4	23	44	78	142	1,5	25,5	120	85	5	22	-	027	
6	17	1	6	15	27	47	1,5	24,5	40	85	5	7	-	028	
2	30	2	3	61	85	143	1,4	23,3	121	85	-	22	-	029	
71	108	14	79	101	205	374	1,4	24,5	303	81	21	71	2	030	
8	27	3	9	49	69	123	1,4	26,0	96	78	-	27	1	031	
156	245	59	178	220	349	726	1,5	26,1	516	71	51	210	20	032	
18	30	1	27	64	51	138	1,4	23,8	122	88	-	16	-	033	
129	347	104	151	421	489	1042	1,4	23,7	794	76	23	248	4	034	
1	15	10	2	30	24	53	1,7	23,8	43	81	-	10	-	035	
73	114	26	90	116	269	454	1,4	25,2	322	71	55	132	23	036	
32	50	6	40	103	87	224	1,2	23,4	189	84	3	35	-	037	
86	141	16	103	213	192	487	1,4	25,3	390	80	31	97	4	038	
9	20	3	12	42	55	109	1,4	23,6	93	85	4	16	-	039	
19	51	11	21	78	102	200	1,4	25,2	142	71	1	58	-	040	
32	34	5	38	43	91	165	1,6	28,3	125	76	7	40	4	041	
18	16	7	24	19	60	103	1,7	30,3	78	76	-	25	-	042	
20	19	8	38	23	70	125	1,6	29,6	98	78	6	27	2	043	
21	92	13	22	97	134	245	1,4	23,8	179	73	22	66	2	044	
72	82	21	79	85	134	289	1,4	25,0	219	76	21	70	15	045	
41	63	14	43	47	96	179	1,4	25,7	137	77	20	42	4	046	
18	50	16	23	74	95	185	1,4	23,0	130	70	6	55	7	047	
116	211	36	138	202	350	677	1,5	24,6	417	62	76	260	36	048	
24	36	3	27	57	74	157	1,4	25,2	122	78	6	35	-	049	
12	48	21	14	71	58	136	1,3	21,5	108	79	11	28	1	050	

REGIERUNGSBEZIRK RHEINHESSEN+PFALZ

Schlüssel-Nr.	Gemeinde	Bewohnte Mietwohnungen 1) mit Mietangaben in Wohngebäuden						Zweitwohnungen		Wohngelegenheiten 2)			
		insgesamt		in Gebäuden, die errichtet wurden				insgesamt	dar. in Wochenend- und Ferienhäusern mit 50 und mehr qm	und zwar			
		Zahl	Miete DM je qm	bis 1948		1949 oder später				insgesamt	mit Bad, WC in der Wohngelegenheit	in Wohngebäuden	
				Wohnungen	Miete DM je qm	Wohnungen	Miete DM je qm					insgesamt	bis 1948 errichtet
82	83	84	85	86	87	88	89	90	91	92	93		

STADTKREISE

311	STADTKR.FRANKENTHAL (PF)	6533	2,12	3146	1,76	3387	2,44	76	-	261	37	121	86
312	STADTKR.KAISERSLAUTERN	21986	2,22	9009	1,82	12977	2,48	275	14	682	220	461	251
313	STADTKR.LANDAU (PF)	4947	2,14	2507	1,76	2440	2,58	56	-	241	22	73	60
314	STADTKR. LUDWIGSHAFEN	33570	2,21	13792	1,82	19778	2,47	359	-	683	172	410	259
315	STADTKR. MAINZ	34661	2,59	12781	2,20	21880	2,80	759	1	2098	345	1308	748
316	STADTKR.NELSTADT WEINSTR	8364	2,20	4469	1,89	3895	2,55	123	3	333	77	202	156
317	STADTKR. PIRMASENS	12639	2,14	5253	1,83	7386	2,35	88	4	388	85	275	165
318	STADTKR. SPEYER	8091	2,15	4153	1,67	3938	2,61	76	9	230	57	141	115
319	STADTKR. WORMS	14157	2,11	7898	1,77	6259	2,51	109	-	561	105	327	250
320	STADTKR. ZWEIBRUECKEN	5689	1,99	2178	1,66	3511	2,20	59	-	182	68	124	59

LANDKREISE

331 LKR. LANDKR.ALZEY-WORMS

001	ALBIG	50	1,11	46	1,09	.	.	-	-	5	2	4	3
002	ALSHEIM	101	1,57	80	1,43	21	2,07	3	-	12	1	4	4
003	ALZEY,STADT	1842	1,95	992	1,60	850	2,34	19	-	85	14	52	43
004	ARMSHEIM	81	1,42	70	1,33	11	2,09	-	-	6	-	4	4
005	BECHENFEIM	11	0,77	-	-	2	-	2	2
006	BECHTHEIM	80	1,42	50	1,35	30	1,53	1	-	7	3	5	4
007	BECHTOLSHEIM	70	1,10	57	1,07	13	1,21	-	-	9	1	6	4
008	BERMERSHEIM	-	-	-	-	4	-	2	-
009	BERMERSHEIM	-	-	-	-	2	-	2	2
010	BIEBELNHEIM	16	1,62	15	1,66	.	.	1	-	1	-	1	1
011	BLOEDESHEIM	15	0,83	15	0,83	-	-	1	-	2	-	1	1
012	BOHNHEIM	16	1,44	14	1,44	.	.	-	-	3	-	3	2
013	CAUTENHEIM	17	1,15	14	1,09	.	.	1	-	3	-	1	1
014	CINTESHEIM	-	-	-	-	-	-
015	CITTELSHEIM-HESSLOCH	73	1,27	67	1,23	.	.	4	-	11	-	10	10
016	DORN-DUERKHEIM	40	1,33	37	1,37	.	.	1	-	6	-	3	3
017	ECKELSHEIM	23	0,96	19	0,91	.	.	-	-	3	-	3	3
018	EICH	119	1,94	80	1,21	39	3,13	8	2	271	2	6	5
019	ENSHEIM	-	-	-	-	1	-	1	1
020	EPPELSHEIM	35	1,05	34	1,05	.	.	-	-	4	-	4	4
021	ERBES-BUEDESHEIM	38	1,46	26	1,21	12	1,80	-	-	-	-	-	-
022	ESSELBOHN	11	0,77	11	0,77	-	-	-	-	-	-	-	-
023	FLOERSHEIM-DALSHEIM	128	1,37	98	1,31	30	1,56	9	-	19	2	15	12
024	FLCNBOHN	16	0,99	15	1,00	.	.	-	-	3	-	3	3
025	FLCNHEIM	93	1,40	88	1,41	.	.	1	-	17	5	15	15
026	FRAMERSHEIM	50	1,50	40	1,30	10	2,30	3	-	2	-	1	1
027	FREIMERSHEIM	14	1,25	13	1,25	.	.	-	-	2	1	2	1
028	FRETENHEIM	-	-	-	-	1	-	1	1
029	GABSHEIM	14	0,98	13	1,00	.	.	-	-	-	-	-	-
030	GAU-BICKELFEIM	47	1,53	38	1,35	.	.	-	-	4	-	1	1
031	GAU-HEPPENHEIM	1	-	2	-	2	2
032	GAU-ODERNHEIM	136	1,36	94	1,23	42	1,67	3	-	7	1	4	3
033	GAU-WEINHEIM	-	-	1	-	-	-	-	-
034	GIMBSHEIM	172	1,46	130	1,36	42	1,73	3	-	13	2	10	9
035	GUMBSHEIM	-	-	-	-	-	-	-	-
036	GUNDERSHEIM	81	1,35	66	1,20	15	1,92	7	-	5	-	5	3
037	GUNDHEIM	19	1,28	15	1,34	.	.	1	-	4	-	4	3
038	HAMM	49	1,23	41	1,15	.	.	4	-	64	1	10	9
039	HANGEN-WEISHEIM	13	1,06	13	1,06	-	-	-	-	-	-	-	-
040	HEIMERSHEIM	29	1,18	23	0,98	.	.	1	1	3	-	3	3
041	HOHEN-SUELZEN	25	1,35	18	1,28	-	-	-	-	-	-	-	-
042	KETTENHEIM	20	0,89	20	0,89	.	.	-	-	3	-	3	3
043	LONSHEIM	12	0,98	10	0,98	.	.	1	-	1	-	1	1
044	MAUCHENHEIM	30	1,11	26	1,02	.	.	1	-	6	-	6	6
045	PETTENHEIM	41	1,33	32	1,30	.	.	1	-	-	-	-	-
046	MOELSHEIM	19	1,19	14	1,11	.	.	-	-	-	-	-	-
047	MOERSTADT	33	1,45	22	1,01	11	2,12	2	-	2	-	2	2
048	MONSHEIM	174	1,41	134	1,28	40	1,80	2	-	19	2	9	7
049	MONZERNHEIM	24	1,03	22	0,91	.	.	-	-	1	-	1	1
050	NACK	16	1,81	13	1,57	.	.	7	5	10	5	-	-

1) Ohne Dienst-, Werkwohnungen, ohne Wohnungen von Altenheimern und sonstigen Wohnungsnutzern sowie ohne Zweitwohnungen und ohne Wohnungen, die von Angehörigen ausländischer Wohnparteien in Zweitwohnungen bzw. Zweitwohngelegenheiten.

Wohnparteien 3) in Wohnungen und Wohngelegenheiten		Einpersen- wohnparteien		Mehrpersonen- wohnparteien		Eigentümer		Mieter		Untermieter		Wohnparteien 3) in Wohnungen		Schlüs- sel- Nr.
insgesamt	Personen	insgesamt	dar. allein wohnend	insgesamt	Personen	insgesamt	Personen	insgesamt	Personen	insgesamt	dar. Ein- personen- wohn- parteien	insgesamt	Personen	
94	95	96	97	98	99	100	101	102	103	104	105	106	107	
13797	38647	2701	2137	11096	35946	4171	12293	9057	25491	569	407	13538	37867	311
37664	100525	8783	6799	28881	91742	9987	28308	25864	69754	1813	1452	37094	99396	312
11050	30713	2647	1856	8403	28066	4055	12353	6311	17560	684	615	10822	29978	313
63819	167424	14678	11165	49141	152746	14655	38605	45588	123432	3576	2605	63111	165584	314
62232	159222	16769	10924	45463	142453	13576	39459	42984	112743	5672	4832	60476	155526	315
18654	51839	4146	3365	14508	47693	6940	20657	10958	30105	756	583	18337	51129	316
21694	57301	5117	4168	16577	52184	5899	16215	14913	39821	882	682	21339	56664	317
14593	39495	3301	2599	11292	36194	4263	12069	9696	26549	634	496	14404	39153	318
27713	76953	5970	5049	21743	70983	9905	29704	16976	46102	832	657	27190	75681	319
11794	33268	2416	2004	9378	30852	4328	12517	7073	20215	393	307	11628	32927	320
														331
361	1293	35	33	326	1258	274	1024	85	267	2	2	357	1284	001
760	2555	113	91	647	2442	563	1980	165	501	32	13	750	2517	002
3938	11543	783	712	3155	10760	1579	4810	2290	6639	69	56	3863	11382	003
485	1609	61	60	424	1548	342	1192	142	416	1	1	480	1600	004
105	410	12	12	93	398	88	358	17	52	-	-	103	408	005
549	1841	66	66	483	1775	416	1438	133	403	-	-	542	1823	006
399	1426	42	39	357	1384	291	1091	102	323	6	2	390	1404	007
74	275	7	7	67	268	62	242	11	30	1	-	70	269	008
80	274	14	14	66	260	70	245	10	29	-	-	78	272	009
151	560	21	21	130	539	124	476	27	84	-	-	150	559	010
121	444	18	18	103	426	93	369	28	75	-	-	119	437	011
152	575	15	15	137	560	106	430	46	145	-	-	149	572	012
122	418	17	17	105	401	98	350	24	68	-	-	119	411	013
50	140	9	9	41	131	35	103	15	37	-	-	50	140	014
564	1850	79	78	485	1771	426	1453	137	396	1	1	558	1840	015
264	943	43	42	221	900	209	769	54	173	1	1	261	935	016
135	525	16	14	119	509	98	394	36	130	1	1	132	521	017
738	2430	103	95	635	2327	543	1833	185	580	10	6	729	2414	018
112	400	14	14	98	386	89	342	23	58	-	-	111	399	019
310	987	38	38	272	949	247	820	63	167	-	-	306	980	020
274	954	42	37	232	912	202	755	69	196	3	3	274	954	021
76	278	11	11	65	267	62	239	14	39	-	-	76	278	022
802	2764	109	96	693	2655	565	2057	225	693	12	11	786	2729	023
211	733	34	33	177	699	178	643	32	89	1	1	208	726	024
669	2243	95	89	574	2148	511	1780	151	454	7	6	654	2221	025
416	1521	60	48	356	1461	326	1263	81	244	9	8	414	1518	026
144	509	18	18	126	491	120	438	24	71	-	-	142	506	027
47	174	5	5	42	169	40	155	7	19	-	-	47	174	028
143	546	9	9	134	537	121	475	22	71	-	-	143	546	029
378	1386	56	56	322	1330	304	1173	74	213	-	-	374	1377	030
124	475	12	12	112	463	96	390	28	85	-	-	123	474	031
739	2443	103	96	636	2340	517	1791	215	642	7	6	733	2423	032
138	522	16	16	122	506	122	459	16	63	-	-	138	522	033
1058	3454	148	144	910	3306	799	2702	254	744	5	3	1047	3437	034
53	206	6	6	47	200	43	165	10	41	-	-	53	206	035
458	1566	60	59	398	1506	322	1191	135	374	1	1	455	1558	036
230	870	21	21	209	849	189	740	38	121	3	-	227	863	037
506	1746	53	52	453	1693	398	1422	106	317	2	-	489	1690	038
109	401	6	6	103	395	93	342	16	59	-	-	109	401	039
208	716	27	25	181	689	143	516	59	189	6	1	206	712	040
165	510	23	23	142	487	125	390	40	120	-	-	165	510	041
104	341	10	10	94	331	79	266	25	75	-	-	103	339	042
126	444	14	14	112	430	98	368	28	76	-	-	125	442	043
262	901	42	35	220	859	180	669	70	211	12	6	257	886	044
290	1022	25	25	265	997	219	790	70	228	1	-	290	1022	045
179	637	28	28	151	609	137	528	42	109	-	-	179	637	046
188	635	23	22	165	612	130	456	57	178	1	1	186	632	047
703	2213	112	109	591	2101	420	1381	276	818	7	2	684	2158	048
158	578	24	24	134	554	122	454	36	124	-	-	157	577	049
138	522	14	12	124	508	108	423	28	97	2	2	138	522	050

discher Streitkräfte privatrechtlich gemietet sind. - 2) Einschl. solcher in Wochenend- und Ferienhäusern. - 3) Ohne Wohnparteien von Angehörigen ausländischer Streitkräfte und ohne

REGIERUNGSBEZIRK RHEINHESSEN-PFALZ

Schlüssel-Nr.	Gemeinde	Wohngebäude ohne Wochenend- und Ferienhäuser			Wochenend- und Ferienhäuser		Sonstige Gebäude mit Wohnungen			Unterkünfte		
		Gebäude	Wohnungen		mit 50 oder mehr qm Wohnfläche	unter 50 qm Wohnfläche	Gebäude	Wohnungen		Unterkünfte	Wohngelegheiten	
			insgesamt	darin Personen				insgesamt	darin Personen		insgesamt	darin Personen
331 NOCH LKR. LANDKR. ALZEY-WORMS												
051	NIEDER-WIESEN	152	175	645	-	-	3	3	10	1	2	9
052	OBER-FLOERSHEIM	264	311	1084	-	-	2	3	5	1	1	4
053	OFFENHEIM	121	140	479	-	-	1	1	3	-	-	-
054	COFFSTEIN	335	451	1393	-	-	7	16	34	-	-	-
*055	CSTHOFEN	1387	2023	6353	-	-	36	58	183	10	15	60
056	PARTENHEIM	222	249	968	-	-	1	1	4	1	1	1
058	SAULHEIM	943	1175	4024	-	-	23	32	110	3	3	11
059	SCHORNSHEIM	314	373	1215	-	-	2	3	11	-	-	-
060	SIEFERSHEIM	196	231	816	1	-	-	-	-	-	-	-
061	SPIESHEIM	181	207	725	-	-	3	3	5	1	1	-
062	STEIN-BOCKENHEIM	137	166	554	-	-	-	-	-	-	-	-
063	SULZHEIM	167	185	668	-	-	-	-	-	-	-	-
064	UDENHEIM	197	220	810	-	-	1	1	3	1	1	5
065	VENDERSHEIM	100	109	400	-	-	1	1	4	-	-	-
066	WACHENHEIM	138	188	559	-	-	3	6	15	1	1	3
067	WAHLHEIM	99	114	413	-	-	1	1	8	-	-	-
068	WALLERTHEIM	298	374	1254	-	-	1	1	3	-	-	-
069	WEINHEIM	316	376	1247	-	-	1	2	6	-	-	-
070	WENDELSHEIM	244	310	999	-	-	6	10	24	-	-	-
071	WESTHOFEN	576	744	2415	-	-	17	24	69	-	-	-
072	WOELLSTEIN	558	790	2543	-	-	17	25	80	-	-	-
073	WGERRSTADT	1019	1404	4446	1	-	26	27	87	1	1	4
074	WOLFSHEIM	137	147	569	-	-	1	3	6	-	-	-
075	WONSHEIM	160	189	662	-	-	3	3	6	1	1	1
I N S G E S A M T		22277	28786	95186	10	307	498	706	2144	67	89	311
332 LKR. LANDKR. BAD DUERCKHEIM												
001	ALTLEININGEN	391	556	1648	10	16	11	17	48	2	2	9
*002	BAD DUERCKHEIM, STADT	3116	5355	14688	50	157	172	274	800	29	31	68
003	BATTENBERG (PFALZ)	66	75	273	2	-	-	-	-	-	-	-
004	BISSERSHEIM	92	108	361	-	-	-	-	-	-	-	-
005	BOBENHEIM A. BERG	122	156	461	22	30	-	-	-	-	-	-
006	BOCKENHEIM A.D. WEINSTR.	493	677	2124	-	-	2	2	4	1	4	15
007	CARLSBERG	611	806	2382	44	54	5	10	32	7	7	30
008	DACKENHEIM	91	121	369	-	-	1	1	2	-	-	-
009	DEIDESHEIM, STADT	657	957	2860	-	1	36	56	146	1	1	2
010	FIRMSTEIN	514	735	2253	-	-	7	12	31	-	-	-
011	DUTTWEILER	207	256	862	-	-	1	1	3	-	-	-
012	EBERTSHEIM	326	459	1423	-	-	6	9	32	-	-	-
013	ELLERSTADT	332	418	1332	-	-	4	9	34	8	8	38
014	ELMSTEIN	698	1005	3088	7	25	9	16	48	4	4	10
015	ERPOLZHEIM	188	222	657	-	-	4	5	14	-	-	-
016	ESTHAL	405	549	1777	4	-	2	2	4	3	3	11
017	FORST A.D. WEINSTR.	178	239	710	-	-	-	-	-	-	-	-
018	FRANKENECK	259	406	1101	-	-	3	7	22	-	-	-
019	FREINSHEIM	797	1236	3454	-	-	18	28	80	8	11	40
020	FRIEDELSCHEIM	277	362	1037	-	-	3	4	9	-	-	-
021	GEROLSHEIM	199	276	831	-	-	3	5	16	-	-	-
022	GOENNHEIM	231	305	956	-	-	7	8	28	-	-	-
023	GROSSKARLBACH	202	281	826	-	-	6	8	26	1	1	4
024	GRUENSTADT, STADT	1916	3362	9923	-	-	74	115	304	3	18	74
025	HASSLOCH	3530	5614	16686	1	3	104	171	482	8	18	87
026	HERXHEIM A. BERG	138	201	584	-	-	4	4	17	-	-	-
027	HETTENLEIDELHEIM	598	932	2934	-	-	21	32	107	9	19	65
028	KALLSTADT	283	394	1119	-	-	6	12	30	-	-	-
029	KINDENHEIM	229	310	937	-	-	2	3	3	-	-	-
030	KIRCHHEIM A.D. WEINSTR.	353	485	1432	1	-	8	16	51	2	2	4
031	KLEINKARLBACH	197	258	811	-	-	4	6	15	-	-	-
032	LAMBRECHT (PFALZ), STADT	929	1679	4770	1	4	39	69	192	6	13	60
033	LAUPERSHEIM	164	207	718	-	-	2	4	12	-	-	-
034	LINDENBERG	318	509	1471	1	2	3	5	20	-	-	-
035	MECKENHEIM	584	773	2514	-	-	9	14	43	2	2	12

1) Anschluß nur für Schmutzwasser, Fäkalienabfuhr, Ableitung ohne Kläranlage in Graben oder Bach oder keine Fäkalienabfuhr oder -ableitung.

Wohngebäude ohne Wochenend- und Ferienhäuser																		Schlüssel-Nr.
nach Art der Wasserversorgung									nach Art der Fäkalien- und Schmutzwasserbeseitigung									
Anschluß an Wassernetz			Eigene Wasserversorgungsanlage			Sonstige oder keine Wasserversorgung im Gebäude			Anschluß an Kanalisation für Fäkalien mit oder ohne Schmutzwasser			Hauskläranlage			Sonstige Fäkalien- und Schmutzwasserbeseitigung 1)			
Gebäude	Wohnungen		Gebäude	Wohnungen		Gebäude	Wohnungen		Gebäude	Wohnungen		Gebäude	Wohnungen		Gebäude	Wohnungen		
	Zahl	% v. Sp.2		Zahl	% v. Sp.2		Zahl	% v. Sp.2		Zahl	% v. Sp.2		Zahl	% v. Sp.2		Zahl	% v. Sp.2	Zahl
12	13	14	15	16	17	18	19	20	21	22	23	24	25	26	27	28	29	
																		331
150	173	99	2	2	1	-	-	-	4	4	2	29	33	19	119	138	79	051
260	305	98	1	3	1	3	3	1	94	116	37	78	92	30	92	103	33	052
119	138	99	2	2	1	-	-	-	15	16	11	27	30	21	79	94	67	053
327	443	98	5	5	1	3	3	1	64	84	19	120	166	37	151	201	45	054
1361	1996	99	16	17	1	10	10	-	809	1280	63	344	450	22	234	293	14	*055
208	235	94	7	7	3	7	7	3	23	25	10	175	196	79	24	28	11	056
909	1138	97	9	11	1	25	26	2	58	71	6	440	581	49	445	523	45	058
310	369	99	2	2	1	2	2	1	7	7	2	288	346	93	19	20	5	059
193	228	99	-	-	-	3	3	1	1	1	-	53	62	27	142	168	73	060
165	188	91	9	11	5	7	8	4	2	3	1	5	5	2	174	199	96	061
136	165	99	-	-	-	1	1	1	-	-	-	32	39	23	105	127	77	062
154	172	93	6	6	3	7	7	4	3	4	2	26	29	16	138	152	82	063
190	213	97	1	1	-	6	6	3	44	49	22	42	51	23	111	120	55	064
98	107	98	1	1	1	1	1	1	78	86	79	8	8	7	14	15	14	065
134	182	97	2	2	1	2	4	2	7	11	6	34	42	22	97	135	72	066
97	112	98	-	-	-	2	2	2	-	-	-	23	29	25	76	85	75	067
286	361	97	5	5	1	7	8	2	95	128	34	43	52	14	160	194	52	068
314	374	99	2	2	1	-	-	-	5	7	2	202	245	65	109	124	33	069
235	301	97	4	4	1	5	5	2	-	-	-	41	51	16	203	259	84	070
533	689	93	31	42	6	12	13	2	8	13	2	73	107	14	495	624	84	071
553	784	99	1	2	-	4	4	1	50	85	11	335	475	60	173	230	29	072
985	1368	97	16	17	1	18	19	1	258	396	28	677	892	64	84	116	8	073
135	145	99	-	-	-	2	2	1	-	-	-	23	29	20	114	118	80	074
158	187	99	-	-	-	2	2	1	23	25	13	37	45	24	100	119	63	075
21745	28187	98	236	281	1	296	318	1	6818	9915	34	6058	7573	26	9401	11298	39	
																		332
389	554	100	-	-	-	2	2	-	48	65	12	238	336	60	105	155	28	001
3083	5303	99	22	38	1	11	14	-	915	1790	33	1623	2714	51	578	851	16	*002
66	75	100	-	-	-	-	-	-	-	-	-	21	25	33	45	50	67	003
90	106	98	-	-	-	2	2	2	-	-	-	5	5	5	87	103	95	004
121	155	99	1	1	1	-	-	-	-	-	-	31	35	22	91	121	78	005
491	675	100	2	2	-	-	-	-	373	513	76	74	100	15	46	64	9	006
601	795	99	4	5	1	6	6	1	5	9	1	134	166	21	472	631	78	007
91	121	100	-	-	-	-	-	-	-	-	-	23	32	26	68	89	74	008
655	955	100	1	1	-	1	1	-	1	1	-	422	656	69	234	300	31	009
512	733	100	-	-	-	2	2	-	28	38	5	160	251	34	326	446	61	010
207	256	100	-	-	-	-	-	-	178	216	84	7	11	4	22	29	11	011
324	456	99	1	2	-	1	1	-	8	13	3	92	119	26	226	327	71	012
328	413	99	1	1	-	3	4	1	1	1	-	5	6	1	326	411	98	013
691	994	99	6	10	1	1	1	-	93	133	13	365	536	53	240	336	33	014
184	218	98	-	-	-	4	4	2	8	8	4	85	104	47	95	110	50	015
398	536	98	6	12	2	1	1	-	165	225	41	100	134	24	140	190	35	016
176	236	99	2	3	1	-	-	-	52	66	28	4	5	2	122	168	70	017
259	406	100	-	-	-	-	-	-	133	207	51	70	109	27	56	90	22	018
793	1231	100	2	3	-	2	2	-	498	787	64	163	246	20	136	203	16	019
276	360	99	-	-	-	1	2	1	24	25	7	148	199	55	105	138	38	020
199	276	100	-	-	-	-	-	-	2	3	1	70	108	39	127	165	60	021
229	303	99	2	2	1	-	-	-	20	36	12	117	157	51	94	112	37	022
202	281	100	-	-	-	-	-	-	-	-	-	37	44	16	165	237	84	023
1914	3359	100	-	-	-	2	3	-	1518	2741	82	82	132	4	316	489	15	024
3494	5562	99	19	31	1	17	21	-	1668	2748	49	1255	1930	34	607	936	17	025
138	201	100	-	-	-	-	-	-	7	13	6	22	33	16	109	155	77	026
598	932	100	-	-	-	-	-	-	482	735	79	44	67	7	72	130	14	027
282	390	99	1	4	1	-	-	-	16	20	5	235	330	84	32	44	11	028
228	309	100	1	1	-	-	-	-	69	94	30	25	32	10	135	184	59	029
351	483	100	2	2	-	-	-	-	-	-	-	132	172	35	221	313	65	030
197	258	100	-	-	-	-	-	-	68	83	32	44	64	25	85	111	43	031
924	1673	100	2	3	-	3	3	-	105	188	11	710	1279	76	114	212	13	032
164	207	100	-	-	-	-	-	-	8	8	4	64	88	43	92	111	54	033
317	507	100	1	2	-	-	-	-	253	380	75	52	108	21	13	21	4	034
575	764	99	3	3	-	6	6	1	345	468	61	48	62	8	191	243	31	035

REGIERUNGSBEZIRK RHEINHESSEN-PFALZ

Schlüssel-Nr.	Gemeinde	Wohngebäude ohne Wochenend- und Ferienhäuser							Von den Gebäuden (Sp. 1 und 6) sind Gebäude mit Eigentumswohnungen		
		nach Art der Gebäude					errichtet . . .			Gebäude	darin Wohnungen
		Nichtlandwirtschaftliche Wohngebäude				Landwirtschaftliche Wohngebäude	bis 1900	1901 bis 1948	1949 oder später		
		mit einer Wohnung	mit zwei Wohnungen	mit drei oder mehr Wohnungen						bis 1900	1901 bis 1948
				Gebäude	Wohnungen	35	36	37	38		
30	31	32	33	34	35	36	37	38	39		
331 NOCH LKR. LANDKR. ALZEY-WORMS											
051	NIEDER-WIESEN	115	19	2	6	16	76	38	38	-	-
052	OBER-FLOERSHEIM	161	31	5	16	67	187	27	50	2	6
053	OFFENHEIM	76	10	1	4	34	90	14	17	-	-
054	OSTSTEIN	212	86	9	35	28	115	86	134	-	-
*055	OSTHOFEN	893	324	90	377	80	542	298	547	4	13
056	PARTENHEIM	115	16	1	3	90	179	7	36	-	-
058	SAULHEIM	498	154	14	49	277	414	180	349	-	-
059	SCHORNSHEIM	189	48	1	3	76	192	52	70	-	-
060	SIEFERSHEIM	113	24	3	10	56	111	39	46	-	-
061	SPIESHEIM	81	15	-	-	85	144	15	22	-	-
062	STEIN-BOCKENHEIM	78	16	4	12	39	83	13	41	-	-
063	SULZHEIM	83	14	-	-	70	121	20	26	-	-
064	UDENHEIM	114	18	-	-	65	136	27	34	-	-
065	VENDERSHEIM	48	4	-	-	48	76	10	14	-	-
066	WACHENHEIM	78	32	2	6	26	79	26	33	-	-
067	WAHLHEIM	57	12	1	4	29	75	6	18	-	-
068	WALLERTHEIM	172	36	11	39	79	213	44	41	-	-
069	WEINHEIM	223	43	5	15	45	164	60	92	-	-
070	WENDELSHEIM	141	45	6	18	52	174	32	38	-	-
071	WESTHOFEN	384	104	15	50	73	292	79	205	-	-
072	WOELLSTEIN	345	108	32	131	73	241	103	214	1	3
073	WOERRSTADT	645	212	53	212	109	426	114	479	5	27
074	WOLFSHEIM	78	5	2	6	52	105	3	29	-	-
075	WONSHEIM	95	15	2	11	48	119	20	21	-	-
I N S G E S A M T		13630	3413	783	3271	4451	12377	3591	6309	32	118
332 LKR. LANDKR. BAD DUERKHEIM											
001	ALTLEININGEN	265	88	20	88	18	144	79	168	3	12
*002	BAD DUERKHEIM, STADT . . .	1759	692	378	1804	287	954	817	1345	29	172
003	BATTENBERG (PFALZ)	45	8	-	-	13	35	14	17	-	-
004	BISSERSHEIM	54	6	1	4	31	59	13	20	-	-
005	BOBENHEIM A. BERG	72	22	3	11	25	88	6	28	-	-
006	BOCKENHEIM A. D. WEINSTR.	255	114	17	57	107	256	92	145	-	-
007	CARLSBERG	449	118	29	101	15	284	69	258	2	6
008	DACKENHEIM	39	16	2	10	34	58	11	22	-	-
009	DEIDESHEIM, STADT	395	149	39	156	74	394	68	195	3	9
010	DIRMSTEIN	271	121	25	99	97	237	76	201	-	-
011	DUTTWEILER	120	37	1	3	49	86	46	75	-	-
012	EBERTSHEIM	198	90	15	53	23	167	49	110	-	-
013	ELLERSTADT	200	47	6	20	79	130	66	136	-	-
014	ELMSTEIN	424	243	27	89	4	264	214	220	1	2
015	ERPOLZHEIM	107	18	2	6	61	97	43	48	-	-
016	ESTHAL	269	130	6	20	-	141	99	165	-	-
017	FORST A. D. WEINSTR.	95	39	6	19	38	109	16	53	-	-
018	FRANKENECK	137	104	17	60	1	81	53	125	2	6
019	FREINSHEIM	424	162	65	275	146	426	165	206	-	-
020	FRIEDELNSHEIM	166	48	6	21	57	133	32	112	-	-
021	GEROLSHEIM	94	53	4	12	48	99	24	76	1	3
022	GOENNHEIM	129	41	7	27	54	124	30	77	-	-
023	GROSSKARLBACH	99	30	15	52	58	132	15	55	-	-
024	GRUENSTADT, STADT	1098	432	291	1276	95	586	444	886	5	24
025	HASSLOCH	1947	1181	268	1113	134	829	1140	1561	3	9
026	HERXHEIM A. BERG	45	20	8	30	65	90	10	38	-	-
027	HETTENLEIDELHEIM	355	181	51	200	11	242	130	226	-	-
028	KALLSTADT	129	50	5	18	99	141	68	74	1	3
029	KINDENHEIM	124	46	8	27	51	141	31	57	-	-
030	KIRCHHEIM A. D. WEINSTR. . .	211	93	11	35	38	150	59	144	-	-
031	KLEINKARLBACH	120	43	5	17	29	101	25	71	-	-
032	LAMBRECHT (PFALZ), STADT . .	452	327	147	565	3	372	214	343	8	28
033	LAUMERSHEIM	85	24	3	11	52	87	23	54	-	-
034	LINDENBERG	173	128	16	78	1	85	93	140	1	3
035	MECKENHEIM	334	119	18	64	113	271	113	200	-	-

REGIERUNGSBEZIRK RHEINHESSEN-PFALZ

Gesamtwohnungsbestand am			Wohnungen ohne solche in Wochenend- und Ferienhäusern										Schlüssel-Nr.	
			insgesamt	darunter öffentlich gefördert		nach Baualter der Gebäude								
						bis 1900		1901 bis 1918		1919 bis 1948		1949 oder später		
25.9.1956	6.6.1961	25.10.1968	Zahl	% v. Sp. 43	Zahl	% v. Sp. 43	Zahl	% v. Sp. 43	Zahl	% v. Sp. 43	Zahl	% v. Sp. 43	Zahl	% v. Sp. 43
40	41	42	43	44	45	46	47	48	49	50	51	52	53	

331

168	170	178	178	4	2	89	50	18	10	32	18	39	22	051
249	304	314	314	12	4	219	70	14	4	22	7	59	19	052
120	140	141	141	3	2	105	74	10	7	6	4	20	14	053
389	416	467	467	66	14	168	36	48	10	81	17	170	36	054
1616	1835	2081	2081	363	17	794	38	235	11	228	11	824	40	*055
216	239	250	250	3	1	203	81	6	2	3	1	38	15	056
929	1059	1207	1207	132	11	493	41	89	7	159	13	466	39	058
298	354	376	376	3	1	231	61	35	9	28	7	82	22	059
173	231	232	231	9	4	130	56	22	10	24	10	55	24	060
176	197	210	210	4	2	169	80	8	4	10	5	23	11	061
130	129	166	166	10	6	104	63	7	4	8	5	47	28	062
158	189	185	185	4	2	135	73	11	6	12	6	27	15	063
190	219	221	221	5	2	151	68	17	8	16	7	37	17	064
114	107	110	110	2	2	84	76	6	5	4	4	16	15	065
139	195	194	194	27	14	112	58	18	9	23	12	41	21	066
105	113	115	115	4	3	89	77	4	3	2	2	20	17	067
308	373	375	375	22	6	267	71	42	11	20	5	46	12	068
311	348	378	378	21	6	193	51	35	9	39	10	111	29	069
291	310	320	320	3	1	225	70	21	7	28	9	46	14	070
530	696	768	768	68	9	411	54	59	8	53	7	245	32	071
579	705	815	815	77	9	342	42	119	15	54	7	300	37	072
879	1073	1432	1431	174	12	560	39	86	6	93	6	692	48	073
141	137	150	150	7	5	109	73	1	1	2	1	38	25	074
158	165	192	192	9	5	135	70	11	6	14	7	32	17	075
23787	27217	29502	29492	2957	10	15752	53	2436	8	2690	9	8614	29	

332

402	456	583	573	34	6	216	38	79	14	52	9	226	39	001
3947	4727	5679	5629	550	10	1631	29	346	6	918	16	2734	49	*002
71	75	77	75	3	4	38	51	8	11	8	11	21	28	003
106	119	108	108	-	-	71	66	6	6	9	8	22	20	004
150	165	178	156	7	4	111	71	2	1	12	8	31	20	005
574	670	679	679	44	6	348	51	39	6	93	14	199	29	006
542	692	860	816	48	6	390	48	50	6	54	7	322	39	007
101	112	122	122	13	11	73	60	5	4	9	7	35	29	008
879	1016	1013	1013	69	7	635	63	20	2	85	8	273	27	009
569	654	747	747	67	9	348	47	28	4	82	11	289	39	010
220	221	257	257	35	14	104	40	12	5	54	21	87	34	011
421	449	468	468	38	8	236	50	15	3	64	14	153	33	012
313	387	427	427	22	5	170	40	31	7	58	14	168	39	013
819	929	1029	1021	132	13	384	38	134	13	205	20	298	29	014
230	228	227	227	23	10	112	49	29	13	28	12	58	26	015
324	515	555	551	52	9	200	36	31	6	109	20	211	38	016
217	229	239	239	16	7	154	64	1	-	19	8	65	27	017
308	357	413	413	35	8	138	33	11	3	75	18	189	46	018
1130	1161	1264	1264	122	10	671	53	81	6	173	14	339	27	019
227	295	366	366	37	10	172	47	20	5	24	7	150	41	020
201	251	281	281	26	9	137	49	8	3	28	10	108	38	021
247	305	313	313	33	11	166	53	9	3	32	10	106	34	022
271	278	289	289	37	13	193	67	16	6	12	4	68	24	023
2571	2915	3477	3477	605	17	1080	31	377	11	396	11	1624	47	024
4219	4837	5786	5785	798	14	1377	24	539	9	1359	23	2510	43	025
153	193	205	205	29	14	133	65	4	2	9	4	59	29	026
735	787	964	964	97	10	391	41	125	13	103	11	345	36	027
342	415	406	406	10	2	200	49	27	7	81	20	98	24	028
295	298	313	313	19	6	193	62	26	8	21	7	73	23	029
405	445	502	501	98	20	222	44	22	4	65	13	192	38	030
222	237	264	264	43	16	135	51	19	7	19	7	91	34	031
1597	1690	1749	1748	342	20	747	43	110	6	291	17	600	34	032
186	188	211	211	13	6	110	52	15	7	13	6	73	35	033
428	497	515	514	26	5	169	33	37	7	110	21	198	39	034
730	771	787	787	116	15	348	44	56	7	112	14	271	34	035

REGIERUNGSBEZIRK RHEINHESSEN-PFALZ

Schlüssel-Nr.	Gemeinde	Wohnungen ohne solche in Wochenend- und Ferienhäusern												Räume 1) insgesamt	Gesamtwohnfläche in 1000 qm
		nach Zahl der Räume 1)													
		1		2		3		4		5		6 oder mehr			
		Zahl	% v. Sp. 43	Zahl	% v. Sp. 43	Zahl	% v. Sp. 43	Zahl	% v. Sp. 43	Zahl	% v. Sp. 43	Zahl	% v. Sp. 43		
54	55	56	57	58	59	60	61	62	63	64	65	66	67		
331 NOCH LKR. LANDKR. ALZEY-WORMS															
051	NIEDER-WIESEN	1	1	9	5	25	14	41	23	35	20	67	38	895	15,1
052	OBER-FLOERSHEIM	2	1	19	6	46	15	89	28	52	17	106	34	1562	25,8
053	OFFENHEIM	-	-	4	3	23	16	32	23	21	15	61	43	742	12,2
054	CFSTEIN	-	-	23	5	106	23	119	25	76	16	143	31	2179	37,3
*055	CSTHCEN	11	1	102	5	508	24	603	29	399	19	458	22	9335	155,2
056	PARTENHEIM	-	-	10	4	22	9	54	22	47	19	117	47	1327	22,4
058	SAULHEIM	2	-	52	4	219	18	261	22	232	19	441	37	5992	102,4
059	SCHORNSHEIM	2	1	20	5	60	16	95	25	75	20	124	33	1832	29,5
060	SIEFFERSHEIM	-	-	12	5	37	16	29	13	48	21	105	45	1220	21,0
061	SPIESHEIM	-	-	9	4	22	10	49	23	41	20	89	42	1104	17,8
062	STEIN-BOCKENHEIM	-	-	7	4	24	14	36	22	34	20	65	39	836	15,3
063	SULZHEIM	-	-	6	3	19	10	39	21	51	28	70	38	968	15,9
064	UDENHEIM	-	-	12	5	31	14	47	21	42	19	89	40	1149	19,2
065	VENDERSHEIM	1	1	6	5	11	10	14	13	22	20	56	51	593	10,6
066	WACHENHEIM	1	1	10	5	53	27	33	17	47	24	50	26	910	15,3
067	WAHLHEIM	-	-	3	3	10	9	22	19	19	17	61	53	647	12,3
068	WALLERTHEIM	-	-	16	4	49	13	91	24	76	20	143	38	1924	32,9
069	WEINHEIM	-	-	15	4	69	18	80	21	84	22	130	34	1865	32,3
070	WENDELSHEIM	2	1	15	5	58	18	70	22	55	17	120	38	1632	26,9
071	WESTHOFEN	1	-	30	4	160	21	169	22	164	21	244	32	3726	63,0
072	WOELLSTEIN	6	1	42	5	164	20	200	25	146	18	257	32	3944	64,6
073	WOERRSTADT	5	-	66	5	263	18	401	28	283	20	413	29	6779	119,4
074	WOLFSHEIM	1	1	5	3	26	17	26	17	36	24	56	37	756	15,3
075	WONSHEIM	-	-	10	5	21	11	26	14	34	18	101	53	1093	20,3
	I N S G E S A M T	77	-	1450	5	5416	18	7355	25	5785	20	9409	32	143138	2435,9
332 LKR. LANDKR. BAD DUERKHEIM															
001	ALTLEININGEN	3	1	40	7	154	27	152	27	95	17	129	23	2516	40,9
*002	BAD DUERKHEIM, STADT	40	1	415	7	1409	25	1722	31	927	16	1116	20	24229	419,7
003	BATTENBERG (PFALZ)	-	-	4	4	15	20	19	25	10	13	28	37	371	6,9
004	BISSERSHEIM	-	-	5	5	11	10	20	19	28	26	44	41	571	9,4
005	BOBENHEIM A. BERG	-	-	16	10	33	21	40	26	27	17	40	26	703	12,1
006	BOCKENHEIM A.D. WEINSTR.	5	1	49	7	148	22	168	25	110	16	199	29	3170	51,8
007	CARLSBERG	4	-	66	8	203	25	221	27	164	20	158	19	3546	60,9
008	CACKENHEIM	-	-	7	6	33	27	31	25	25	20	26	21	540	9,3
009	DEIDESHEIM, STADT	4	-	71	7	234	23	293	29	184	18	227	22	4540	76,7
010	DIRMSTEIN	7	1	68	9	161	22	164	22	140	19	207	28	3415	60,7
011	DUTTWEILER	-	-	13	5	42	16	50	19	56	22	96	37	1299	23,2
012	EBERTSHEIM	-	-	37	8	117	25	123	26	83	18	108	23	2080	33,7
013	ELLERSTADT	-	-	33	8	71	17	105	25	112	26	106	25	1949	35,3
014	ELMSTEIN	3	-	87	9	268	26	262	26	188	18	213	21	4416	73,0
015	ERPCLZHEIM	-	-	7	3	48	21	54	24	57	25	61	27	1085	19,0
016	ESTHAL	-	-	55	10	118	21	113	21	92	17	173	31	2519	42,4
017	FORST A.D. WEINSTR.	-	-	12	5	50	21	63	26	30	13	84	35	1169	21,3
018	FRANKENECK	1	-	34	8	130	31	110	27	62	15	76	18	1711	27,1
019	FREINSHEIM	4	-	95	8	325	26	353	28	237	19	250	20	5531	93,4
020	FRIEDLSHEIM	-	-	20	5	85	23	86	23	78	21	97	27	1699	31,8
021	GEROLSHEIM	-	-	29	10	65	23	75	27	52	19	60	21	1225	22,1
022	GOENNHEIM	-	-	14	4	65	21	81	26	66	21	87	28	1470	26,3
023	GROSSKARLBACH	-	-	17	6	62	21	71	25	42	15	97	34	1400	25,9
024	GRUENSTADT, STADT	37	1	191	5	901	26	1027	30	628	18	693	20	15147	260,2
025	HASSLOCH	33	1	510	9	1619	28	1587	27	981	17	1055	18	24235	420,6
026	HERXHEIM A. BERG	1	-	15	7	50	24	50	24	36	18	53	26	926	17,3
027	HETTENLEIDELHEIM	5	1	60	6	209	22	291	30	193	20	206	21	4258	70,4
028	KALLSTADT	1	-	28	7	79	19	119	29	81	20	98	24	1864	32,3
029	KINDENHEIM	-	-	23	7	67	21	80	26	57	18	86	27	1436	24,5
030	KIRCHHEIM A.D. WEINSTR.	2	-	20	4	126	25	129	26	91	18	133	27	2316	41,4
031	KLEINKARLBACH	-	-	15	6	51	19	69	26	45	17	84	32	1254	21,9
032	LAMBRECHT (PFALZ), STADT	7	-	116	7	543	31	503	29	294	17	285	16	7313	119,2
033	LAUMERSHEIM	1	-	17	8	41	19	43	20	32	15	77	36	1020	18,8
034	LINDENBERG	1	-	31	6	140	27	141	27	92	18	109	21	2223	34,9
035	MECKENHEIM	1	-	50	6	180	23	190	24	151	19	215	27	3654	63,2

1) Nur Wohn- und Schlafräume mit 6 und mehr qm Fläche sowie alle Küchen und gewerblich genutzten Räume in der Wohnung.

Wohnungen ohne solche in Wochenend- und Ferienhäusern						Bewohnte Wohnungen ohne Zweit- und von Angehörigen ausländischer Streitkräfte gemietete Wohnungen									Schlüssel-Nr.
ausgestattet			beheizt durch			insgesamt			davon						
mit Bad und WC		ohne Bad, mit WC in der Wohnung	Sammelheizung	Einzel- oder Mehrraum-öfen für		Zahl	Räume je Person	Wohnfläche je Person in qm	Eigentümerwohnungen			Mietwohnungen			
mit	ohne			Öl, Gas, Strom	Holz, Kohle, Torf				Zahl	% v. Sp. 74	dar. öffentlich gefördert	Zahl	dar. öffentlich gefördert		
68	69	70	71	72	73	74	75	76	77	78	79	80	81		

331

16	47	4	19	52	107	176	1,4	23,1	135	77	3	41	1	051
36	64	23	44	96	174	300	1,4	23,0	224	75	9	76	3	052
14	41	10	21	55	65	134	1,5	24,2	100	75	3	34	-	053
118	114	46	138	158	171	457	1,5	25,8	308	67	52	149	14	054
380	832	199	419	742	920	2054	1,4	23,5	1234	60	187	820	174	*055
34	54	17	38	79	133	247	1,3	22,9	215	87	3	32	-	056
226	261	42	280	437	490	1190	1,4	24,5	898	75	98	292	34	058
53	97	16	65	186	125	370	1,5	23,8	263	71	3	107	-	059
25	59	6	32	131	68	229	1,5	25,6	171	75	7	58	2	060
11	47	4	11	68	131	201	1,5	23,6	174	87	4	27	-	061
21	35	11	27	77	62	162	1,5	27,2	118	73	5	44	5	062
15	28	8	17	37	131	180	1,4	23,3	145	81	3	35	1	063
33	57	22	38	111	72	214	1,4	23,2	173	81	3	41	2	064
9	31	8	11	35	64	109	1,5	26,2	91	83	2	18	-	065
27	46	10	32	52	110	189	1,5	26,3	134	71	14	55	13	066
17	38	7	22	15	78	115	1,5	29,5	95	83	4	20	-	067
56	92	16	64	117	194	362	1,5	25,4	271	75	22	91	-	068
58	121	31	66	190	122	374	1,5	25,6	305	82	19	69	2	069
40	79	8	44	135	141	311	1,6	25,9	226	73	3	85	-	070
111	240	29	127	208	433	755	1,5	25,1	528	70	54	227	13	071
128	259	53	143	383	289	784	1,5	24,5	478	61	40	306	35	072
430	462	80	472	441	518	1391	1,5	25,8	923	66	123	468	51	073
19	38	7	26	42	82	149	1,3	26,7	126	85	5	23	2	074
22	59	9	24	99	69	186	1,6	29,9	142	76	1	44	8	075
5234	8515	2010	6017	10121	13354	28737	1,4	24,6	19929	69	1732	8808	1198	

332

136	187	39	148	160	265	542	1,5	23,7	336	62	22	206	11	001
2029	1680	529	2171	1496	1962	5414	1,5	26,4	2712	50	223	2702	316	*002
8	23	1	11	19	45	72	1,3	24,9	60	83	3	12	-	003
15	23	5	19	31	58	104	1,5	24,6	73	70	-	31	-	004
18	37	5	23	47	86	150	1,5	25,7	103	69	7	47	-	005
92	231	55	107	270	302	664	1,5	23,9	445	67	31	219	12	006
171	279	104	187	275	354	742	1,4	24,3	466	63	32	276	15	007
14	45	8	14	21	87	116	1,4	24,3	73	63	5	43	8	008
216	289	78	244	285	484	979	1,5	24,8	525	54	43	454	26	009
117	227	61	134	289	324	735	1,5	26,3	442	60	48	293	19	010
34	102	14	38	106	113	247	1,4	26,0	169	68	30	78	4	011
45	149	41	59	109	300	460	1,4	22,9	275	60	23	185	15	012
74	154	21	83	113	231	416	1,4	25,6	296	71	16	120	5	013
135	341	91	157	148	716	994	1,4	23,0	646	65	87	348	44	014
42	83	15	49	69	109	218	1,6	27,6	169	78	16	49	7	015
93	164	42	112	104	335	539	1,4	23,4	368	68	37	171	14	016
56	82	20	65	38	136	230	1,6	29,2	128	56	13	102	3	017
77	133	59	86	106	221	395	1,5	23,6	198	50	22	197	13	018
228	417	131	268	390	606	1234	1,5	26,0	695	56	35	539	84	019
96	111	29	109	99	158	334	1,5	27,8	227	68	20	107	16	020
57	73	9	67	95	119	276	1,4	25,7	214	78	19	62	5	021
45	131	21	51	114	148	304	1,5	26,2	214	70	16	90	17	022
34	67	10	44	96	149	274	1,6	29,1	172	63	27	102	10	023
864	1356	295	940	1115	1422	3359	1,4	24,8	1531	46	178	1828	423	024
1010	2216	554	1121	2281	2383	5698	1,4	24,2	3260	57	380	2438	410	025
41	73	19	50	51	104	195	1,5	27,8	125	64	13	70	15	026
163	425	100	187	222	555	944	1,4	22,8	509	54	28	435	66	027
72	134	31	80	105	221	392	1,6	27,5	239	61	6	153	4	028
41	68	25	55	96	162	302	1,5	25,4	213	71	12	89	7	029
97	159	40	105	146	250	493	1,5	27,6	313	63	68	180	30	030
36	96	16	43	65	156	260	1,5	26,0	179	69	28	81	15	031
298	623	198	348	523	877	1706	1,4	23,7	749	44	158	957	180	032
35	63	20	41	61	109	208	1,4	25,7	159	76	11	49	2	033
95	154	85	120	119	275	500	1,5	23,1	282	56	20	218	6	034
121	251	50	133	301	353	777	1,4	24,5	511	66	83	266	33	035

REGIERUNGSBEZIRK RHEINHESSEN-PFALZ

Schlüssel-Nr.	Gemeinde	Bewohnte Mietwohnungen 1) mit Mietangaben in Wohngebäuden						Zweitwohnungen		Wohngelegenheiten 2)				
		insgesamt		in Gebäuden, die errichtet wurden				insgesamt	dar. in Wochenend- und Ferienhäusern mit 50 und mehr qm	insgesamt	und zwar			
		Zahl	Miete DM je qm	bis 1948		1949 oder später					insgesamt	mit Bad, WC in der Wohngelegenheit	in Wohngebäuden	
				Wohnungen	Miete DM je qm	Wohnungen	Miete DM je qm						insgesamt	bis 1948 errichtet
82	83	84	85	86	87	88	89	90	91	92	93			

331 NOCH LKR. LANDKR. ALZEY-WORMS

051 NIEDER-WIESEN	17	1,26	15	1,24	.	.	1	-	6	-	4	3
052 OBER-FLOERSHEIM	42	1,13	34	0,99	.	.	-	-	4	-	3	3
053 OFFENHEIM	29	1,00	25	0,95	.	.	1	-	-	-	-	-
054 OFFSTEIN	71	1,63	38	1,47	33	1,78	2	-	3	1	3	1
*055 ESTHOFEN	616	2,04	345	1,88	271	2,25	7	-	47	13	30	21
056 PARTENHEIM	23	1,21	23	1,21	-	-	-	-	1	-	-	-
058 SAULHEIM	173	1,98	87	1,71	86	2,25	1	-	19	2	16	9
059 SCHORNHEIM	48	1,61	46	1,52	.	.	-	-	3	-	3	3
060 SIEFFERSHEIM	37	1,08	30	1,05	.	.	1	1	2	-	2	2
061 SPIESHEIM	12	1,05	12	1,05	-	-	1	-	3	-	2	2
062 STEIN-BOCKENHEIM	28	1,06	22	1,01	.	.	-	-	1	-	1	1
063 SULZHEIM	12	1,11	12	1,11	-	-	-	-	-	-	-	-
064 UDENHEIM	28	1,13	26	1,11	.	.	1	-	2	-	1	1
065 VENDORHEIM	-	-	-	-	-	-	-	-
066 WACHENHEIM	32	1,08	27	1,10	.	.	-	-	7	1	6	5
067 WAHLHEIM	10	1,09	10	1,09	-	-	-	-	2	1	2	2
068 WALLERTHEIM	69	1,44	66	1,37	.	.	1	-	3	-	3	3
069 WEINHEIM	44	1,80	31	1,55	13	2,36	2	-	1	-	1	1
070 WENDELSHEIM	50	1,46	44	1,29	.	.	3	-	3	1	3	1
071 WESTHOFEN	142	1,43	118	1,37	24	1,69	3	-	6	-	4	4
072 WOELLSTEIN	204	1,48	135	1,21	69	1,93	22	-	13	1	10	6
073 WOERRSTADT	363	2,13	185	1,72	178	2,49	6	1	23	5	19	15
074 WOLFSHEIM	14	1,28	10	1,09	.	.	1	-	2	-	2	1
075 WONSHEIM	31	1,09	22	1,04	.	.	-	-	1	-	-	-
I N S G E S A M T	6045	1,69	4050	1,42	1995	2,19	140	10	777	67	327	267

332 LKR. LANDKR. BAD DUERKHEIM

001 ALTLEININGEN	136	1,89	86	1,57	50	2,37	30	10	36	12	12	7
*002 BAD DUERKHEIM, STADT	2023	2,66	799	2,01	1224	3,03	110	50	279	59	74	45
003 BATTENBERG (PFALZ)	2	2	1	-	1	-
004 BISSERSHEIM	18	1,54	18	1,54	-	-	-	-	1	-	1	1
005 BOBENHEIM A. BERG	29	1,48	27	1,36	.	.	23	22	33	13	3	3
006 BOCKENHEIM A. D. WEINSTR.	135	1,73	105	1,61	30	2,09	2	-	13	1	9	7
007 CARLSBERG	222	1,73	150	1,52	72	2,12	88	44	68	29	7	4
008 DACKENHEIM	21	1,59	10	0,90	11	2,05	1	-	-	-	-	-
009 CEIDESHEIM, STADT	268	1,77	207	1,57	61	2,33	7	-	7	2	4	3
010 DIRMSTEIN	188	1,75	108	1,51	80	2,02	5	-	6	1	6	6
011 DUTTHEILER	47	1,94	30	1,44	17	2,56	1	-	2	-	2	2
012 EBERTSHEIM	110	1,17	62	1,00	48	1,41	2	-	7	-	7	7
013 ELLERSTADT	67	1,87	46	1,56	21	2,44	5	-	13	-	5	2
014 ELMSTEIN	191	1,60	119	1,46	72	1,82	21	8	45	13	14	12
015 ERPLZHEIM	23	2,08	14	1,74	.	.	-	-	2	1	1	1
016 ESTHAL	73	1,69	42	1,35	31	2,12	5	4	3	1	-	-
017 FORST A. D. WEINSTR.	49	1,37	41	1,31	.	.	-	-	-	-	-	-
018 FRANKENECK	105	1,60	59	1,42	46	1,79	3	-	8	1	8	1
019 FREINSHEIM	350	1,88	238	1,71	112	2,20	3	-	36	6	21	18
020 FRIEDELHEIM	56	1,81	32	1,41	24	2,19	2	-	7	2	7	4
021 GEROLSHEIM	35	1,77	27	1,39	12	2,43	1	-	2	1	2	-
022 GOENNHEIM	50	1,87	33	1,90	17	1,81	-	-	3	-	3	3
023 GRCSKARLBACH	71	1,15	62	1,10	.	.	-	-	3	-	2	2
024 GRUENSTADT, STADT	1407	2,06	667	1,67	740	2,40	31	-	38	7	14	8
025 HASSLOCH	1408	2,28	656	1,94	752	2,54	10	1	148	17	119	90
026 HERXHEIM A. BERG	29	1,62	18	1,41	11	1,96	-	-	4	-	4	3
027 HETTENLEIDELHEIM	288	1,77	171	1,52	117	2,08	3	-	30	3	11	5
028 KALLSTADT	54	1,56	40	1,49	14	1,71	2	-	3	-	2	1
029 KINDENHEIM	62	1,28	51	1,11	11	1,99	-	-	4	-	4	4
030 KIRCHHEIM A. D. WEINSTR.	140	1,87	87	1,66	53	2,14	1	1	5	1	3	2
031 KLEINKARLBACH	42	1,45	22	1,08	20	1,95	-	-	4	-	4	4
032 LAMBRECHT (PFALZ), STADT	744	1,71	478	1,50	266	2,09	10	1	39	9	20	14
033 LAUMERSHEIM	27	1,44	17	1,32	10	1,68	1	-	3	-	3	2
034 LINDENBERG	117	1,79	75	1,57	42	2,11	7	1	7	1	5	3
035 PECKENHEIM	154	1,83	105	1,58	49	2,31	1	-	11	-	9	8

1) Ohne Dienst-, Werkwohnungen, ohne Wohnungen von Anteilern und sonstigen Wohnungsnutzern sowie ohne Zweitwohnungen und ohne Wohnungen, die von Angehörigen ausländischer Wohnparteien in Zweitwohnungen bzw. Zweitwohngelegenheiten.

REGIERUNGSBEZIRK RHEINHESSEN-PFALZ

Wohnparteien 3) in Wohnungen und Wohngelegenheiten		Einpersonen- wohnparteien		Mehrpersonen- wohnparteien		Eigentümer		Mieter		Untermieter		Wohnparteien 3) in Wohnungen		Schlüssel- Nr.
insgesamt	Personen	insgesamt	dar. allein wohnend	insgesamt	Personen	insgesamt	Personen	insgesamt	Personen	insgesamt	dar. Ein- personen- wohn- parteien	insgesamt	Personen	
94	95	96	97	98	99	100	101	102	103	104	105	106	107	
														331
187	675	31	28	156	644	136	522	46	142	5	3	181	654	051
305	1097	33	32	272	1064	226	868	78	228	1	1	301	1089	052
134	480	18	18	116	462	100	362	34	118	-	-	134	480	053
463	1429	69	68	394	1360	309	971	151	451	3	1	460	1423	054
2133	6631	344	312	1789	6287	1251	4007	847	2563	35	23	2089	6519	*055
248	973	14	14	234	959	215	861	33	112	-	-	247	972	056
1217	4169	139	127	1078	4030	904	3258	304	900	9	8	1198	4133	058
378	1231	48	46	330	1183	265	896	108	322	5	2	375	1226	059
230	817	35	35	195	782	171	641	59	176	-	-	229	816	060
203	730	23	23	180	707	174	650	29	80	-	-	201	728	061
167	561	29	25	138	532	119	437	44	119	4	3	166	554	062
181	668	19	19	162	649	145	557	35	109	1	-	181	668	063
220	816	26	23	194	790	175	682	41	127	4	1	218	810	064
109	404	18	18	91	386	91	348	18	56	-	-	109	404	065
201	590	40	37	161	550	136	411	60	168	5	2	194	574	066
118	425	10	9	108	415	96	363	21	61	1	1	116	421	067
366	1259	48	48	318	1211	271	958	94	299	1	-	363	1255	068
376	1255	47	46	329	1208	305	1049	70	205	1	1	375	1251	069
314	1022	47	47	267	975	227	772	87	250	-	-	311	1016	070
772	2494	122	112	650	2372	529	1866	232	610	11	7	766	2477	071
802	2571	131	123	671	2440	480	1625	315	937	7	6	791	2547	072
1435	4556	221	198	1214	4335	928	3170	483	1343	24	15	1413	4524	073
150	577	17	17	133	560	126	502	24	75	-	-	149	574	074
187	669	22	22	165	647	142	552	45	117	-	-	186	668	075
29462	97907	4263	3983	25199	93644	20043	70468	9099	26901	320	208	29052	96990	
														332
580	1693	108	95	472	1585	341	1000	221	664	18	11	557	1646	001
5638	15586	1167	1036	4471	14419	2739	7744	2783	7695	116	98	5529	15357	*002
74	276	5	5	69	271	60	230	13	40	1	-	73	273	003
105	362	13	13	92	349	73	250	32	112	-	-	104	361	004
154	468	35	34	119	433	104	335	49	132	1	1	151	459	005
694	2154	120	105	574	2034	449	1418	228	709	17	12	681	2122	006
761	2330	124	118	637	2206	473	1475	281	844	7	5	749	2289	007
116	370	17	17	99	353	73	249	43	121	-	-	116	370	008
985	3006	195	194	790	2811	527	1641	457	1364	1	1	980	2994	009
745	2281	115	113	626	2162	442	1390	298	886	5	5	740	2275	010
250	868	36	34	214	832	170	620	79	247	1	1	248	864	011
480	1463	90	79	390	1373	279	891	188	550	13	8	473	1453	012
451	1389	94	68	357	1295	300	957	129	398	22	15	437	1345	013
1016	3145	155	150	861	2990	654	2123	357	1016	5	4	999	3112	014
220	674	21	20	199	653	169	532	50	141	1	1	219	671	015
545	1790	70	67	475	1720	368	1326	174	461	3	3	542	1779	016
232	710	46	43	186	664	128	434	102	274	2	2	232	710	017
412	1130	64	57	346	1066	198	565	205	553	7	4	402	1116	018
1284	3623	251	231	1033	3372	703	1975	566	1632	15	14	1249	3529	019
342	1054	60	58	282	994	227	729	113	323	2	2	336	1043	020
280	850	48	45	232	802	215	687	63	161	2	2	278	846	021
309	986	51	47	258	935	214	714	92	269	3	3	307	984	022
278	860	49	47	229	811	173	530	104	329	1	1	275	852	023
3507	10279	658	534	2849	9612	1534	4763	1860	5362	113	93	3472	10162	024
5966	17437	1040	909	4926	16397	3278	10022	2555	7215	133	99	5831	17145	025
199	607	35	33	164	572	125	391	73	215	1	1	196	601	026
1019	3110	190	145	829	2920	509	1633	464	1420	46	39	990	3032	027
397	1149	74	72	323	1075	239	690	155	455	3	2	395	1144	028
308	945	38	36	270	907	214	651	90	287	4	2	306	940	029
502	1492	85	79	417	1407	316	960	182	528	4	4	497	1483	030
277	829	46	39	231	783	180	579	83	217	14	4	274	826	031
1830	5048	405	301	1425	4643	754	2156	984	2774	92	76	1797	4940	032
211	732	25	24	186	707	159	575	51	156	1	1	209	729	033
517	1486	74	62	443	1412	284	837	220	630	13	9	513	1480	034
793	2584	96	94	697	2488	515	1752	273	819	5	1	782	2553	035

discher Streikkräfte privatrechtlich gemietet sind. - 2) Einschl. solcher in Wochenend- und Ferienhäusern. - 3) Ohne Wohnparteien von Angehörigen ausländischer Streikkräfte und ohne

REGIERUNGSBEZIRK RHEINHESSEN-PFALZ

Schlüssel-Nr.	Gemeinde	Wohngebäude ohne Wochenend- und Ferienhäuser			Wochenend- und Ferienhäuser		Sonstige Gebäude mit Wohnungen			Unterkünfte		
		Gebäude	Wohnungen		mit 50 oder mehr qm Wohnfläche	unter 50 qm Wohnfläche	Gebäude	Wohnungen		Unterkünfte	Wohngelegenheiten	
			insgesamt	darin Personen				insgesamt	darin Personen		insgesamt	darin Personen
1	2	3	4	5	6	7	8	9	10	11		
332 NOCH LKR. LANDKR. BAD QUERKHEIM												
036	MERTESHEIM	87	108	345	-	-	-	-	-	-	-	-
037	NEIDENFELS	240	432	1261	-	-	2	2	6	1	1	-
038	NEULEININGEN	186	258	784	1	1	2	3	8	-	-	-
039	NIEDERKIRCHEN B. DEIDESH.	389	516	1840	-	-	2	2	8	2	2	7
040	CBERSUELZEN	106	129	420	-	-	1	1	2	-	-	-
041	OBRIGHEIM (PFALZ)	611	821	2557	-	-	7	8	28	4	7	27
042	QUIRNHEIM	109	139	465	-	1	2	2	4	-	-	-
043	RUPPERTSBERG	285	396	1312	-	-	6	7	24	-	-	-
044	TIEFENTHAL	141	184	567	-	-	1	3	9	-	-	-
045	UNGSTEIN	277	386	1072	-	1	2	3	10	2	2	5
046	WACHENHEIM A.D.W.,STADT	733	1105	3119	12	50	30	63	173	1	1	1
047	WATTENHEIM	340	456	1372	1	8	8	13	36	-	-	-
048	WEIDENTHAL	555	830	2582	-	10	12	26	63	4	4	14
049	WEISENHEIM A.BERG	234	321	946	-	1	-	-	-	1	1	4
*050	WEISENHEIM A.SAND	847	1123	3330	-	-	9	13	39	2	2	3
I N S G E S A M T		24831	37488	111344	157	364	660	1071	3065	111	164	590
333 LKR. DÖNNERSBERGKREIS												
001	ALBISHEIM (PFRIMM)	270	374	1241	-	-	8	19	46	-	-	-
002	ALSENBRUECK-LANGMEIL	170	225	705	-	-	3	5	15	-	-	-
003	ALSENZ	462	579	1860	-	1	10	13	38	2	2	5
004	BAYERFELD-STECKWEILER	144	167	602	1	5	2	2	4	1	1	1
005	BENNAUSEN	33	33	120	-	-	-	-	-	-	-	-
006	BIEDESHEIM	146	190	643	-	-	-	-	-	-	-	-
007	BISCHHEIM	151	201	648	-	-	2	2	4	-	-	-
008	BISTERSCHIED	79	93	351	-	-	1	-	-	-	-	-
009	BOERRSTADT	217	283	991	1	2	-	-	-	1	1	3
010	BOLANDEN	335	416	1521	-	-	-	-	-	1	2	4
011	BREUNIGWEILER	75	82	284	-	-	-	-	-	-	-	-
012	BUBENHEIM	99	124	402	-	-	-	-	-	-	-	-
013	DANNENFELS	219	290	904	1	7	5	6	16	-	-	-
014	DIELKIRCHEN	169	208	705	1	3	-	-	-	-	-	-
015	DOERNBACH	157	189	623	-	-	1	2	6	-	-	-
016	COERRMOSCHEL	52	57	206	-	-	-	-	-	-	-	-
017	DREISEN	185	228	743	-	-	5	8	41	2	2	4
018	EINSELTHUM	131	158	541	-	-	-	-	-	-	-	-
019	EISENBERG (PFALZ),STADT	1262	2189	6702	2	-	57	90	261	2	5	8
020	FALKENSTEIN	72	86	248	9	26	1	1	3	-	-	-
021	FINKENBACH-GERSWEILER	107	144	524	-	-	-	-	-	-	-	-
022	GAUERSHEIM	145	177	596	-	-	1	1	-	-	-	-
023	GAUGREHWEILER	151	181	595	-	1	2	1	3	-	-	-
024	GEHRWEILER	92	110	433	-	-	-	-	-	-	-	-
025	GERBACH	156	178	628	1	5	3	3	7	-	-	-
026	GOELLHEIM	474	712	2290	-	-	6	8	26	-	-	-
027	GONBACH	68	81	262	-	-	-	-	-	-	-	-
028	GUNDERSWEILER	123	143	533	-	-	-	-	-	-	-	-
029	HARXHEIM	192	247	803	-	-	3	5	21	-	-	-
030	HOERINGEN	124	133	509	-	-	-	-	-	1	1	2
031	ILBESHEIM	136	159	558	-	-	-	-	-	-	-	-
032	IMMESHEIM	45	53	223	-	-	-	-	-	-	-	-
033	IMSBACH	221	284	945	-	-	2	3	12	-	-	-
034	IMSWEILER	175	205	717	-	-	2	4	11	-	-	-
035	JAKCBSWEILER	79	91	283	-	3	-	-	-	-	-	-
036	KALKOFEN	63	72	282	-	-	-	-	-	-	-	-
037	KATZENBACH	116	145	500	-	5	-	-	-	-	-	-
038	KERZENHEIM	415	568	1911	1	-	7	10	27	-	-	-
039	KIRCHHEIMBOLANDEN,STADT	1070	1840	5157	1	1	62	108	312	13	26	114
040	KRIEGSFELD	295	337	1234	-	-	-	-	-	2	2	13
041	LAUTERSHEIM	104	144	442	-	-	-	-	-	2	2	-
042	LOHNSFELD	154	182	640	-	-	-	-	-	-	-	-
043	MANNWEILER-COELLN	118	151	457	-	-	3	4	12	-	-	-
044	MARIENTHAL/PFALZ	86	93	336	-	-	-	-	-	-	-	-
045	MARNHEIM	346	502	1487	-	-	5	7	19	-	-	-

1) Anschluß nur für Schmutzwasser, Fäkalienabfuhr, Ableitung ohne Kläranlage in Graben oder Bach oder keine Fäkalienabfuhr oder -ableitung.

Wohngebäude ohne Wochenend- und Feriehäuser																		Schlüssel-Nr.
nach Art der Wasserversorgung									nach Art der Fäkalien- und Schmutzwasserbeseitigung									
Anschluß an Wassernetz			Eigene Wasserversorgungsanlage			Sonstige oder keine Wasserversorgung im Gebäude			Anschluß an Kanalisation für Fäkalien mit oder ohne Schmutzwasser			Hauskläranlage			Sonstige Fäkalien- und Schmutzwasserbeseitigung 1)			
Gebäude	Wohnungen		Gebäude	Wohnungen		Gebäude	Wohnungen		Gebäude	Wohnungen		Gebäude	Wohnungen		Gebäude	Wohnungen		
	Zahl	% v. Sp.2		Zahl	% v. Sp.2		Zahl	% v. Sp.2		Zahl	% v. Sp.2		Zahl	% v. Sp.2		Zahl	% v. Sp.2	Zahl
12	13	14	15	16	17	18	19	20	21	22	23	24	25	26	27	28	29	
																		332
87	108	100	-	-	-	-	-	-	3	4	4	24	31	29	60	73	68	036
240	432	100	-	-	-	-	-	-	1	2	-	215	390	90	24	40	9	037
184	256	99	2	2	1	-	-	-	4	4	2	51	61	24	131	193	75	038
389	516	100	-	-	-	-	-	-	-	-	-	200	274	53	189	242	47	039
106	129	100	-	-	-	-	-	-	-	-	-	16	22	17	90	107	83	040
610	820	100	1	1	-	-	-	-	350	478	58	28	34	4	233	309	38	041
108	138	99	1	1	1	-	-	-	5	5	4	9	11	8	95	123	88	042
280	389	98	-	-	-	5	7	2	5	8	2	169	224	57	111	164	41	043
141	184	100	-	-	-	-	-	-	2	2	1	27	34	18	112	148	80	044
275	383	99	1	1	-	1	2	1	11	14	4	149	210	54	117	162	42	045
723	1094	99	4	4	-	6	7	1	668	1023	93	18	20	2	47	62	6	046
338	454	100	1	1	-	1	1	-	289	397	87	16	20	4	35	39	9	047
549	821	99	3	3	-	3	6	1	3	5	1	277	413	50	275	412	50	048
233	320	100	-	-	-	1	1	-	164	227	71	47	61	19	23	33	10	049
839	1112	99	2	5	-	6	6	1	644	868	77	63	77	7	140	178	16	*050
24649	37239	99	94	144	-	88	105	-	9240	14651	39	8016	12277	33	7575	10560	28	
																		333
264	368	98	4	4	1	2	2	1	200	274	73	29	39	10	41	61	16	001
170	225	100	-	-	-	-	-	-	1	1	-	56	80	36	113	144	64	002
459	575	99	1	2	-	2	2	-	442	555	96	7	8	1	13	16	3	003
124	145	87	16	18	11	4	4	2	-	-	-	55	68	41	89	99	59	004
33	33	100	-	-	-	-	-	-	-	-	-	3	3	9	30	30	91	005
145	189	99	-	-	-	1	1	1	-	-	-	25	34	18	121	156	82	006
143	190	95	7	10	5	1	1	-	6	8	4	58	83	41	87	110	55	007
79	93	100	-	-	-	-	-	-	1	1	1	15	20	22	63	72	77	008
206	269	95	7	10	4	4	4	1	158	210	74	20	28	10	39	45	16	009
333	414	100	-	-	-	2	2	-	15	24	6	218	276	66	102	116	28	010
75	82	100	-	-	-	-	-	-	3	3	4	11	13	16	61	66	80	011
99	124	100	-	-	-	-	-	-	-	-	-	22	25	20	77	99	80	012
215	284	98	3	5	2	1	1	-	1	2	1	55	74	26	163	214	74	013
140	172	83	20	25	12	9	11	5	-	-	-	52	61	29	117	147	71	014
156	188	99	-	-	-	1	1	1	122	149	79	-	-	-	35	40	21	015
51	55	96	-	-	-	1	2	4	3	4	7	9	12	21	40	41	72	016
182	225	99	-	-	-	3	3	1	60	73	32	58	70	31	67	85	37	017
131	158	100	-	-	-	-	-	-	1	1	1	53	63	40	77	94	59	018
1249	2172	99	11	14	1	2	3	-	963	1696	77	182	270	12	117	223	10	019
65	77	90	4	6	7	3	3	3	2	3	3	19	27	31	51	56	65	020
107	144	100	-	-	-	-	-	-	3	4	3	35	47	33	69	93	65	021
142	174	98	1	1	1	2	2	1	-	-	-	33	42	24	112	135	76	022
151	181	100	-	-	-	-	-	-	1	1	1	23	27	15	127	153	85	023
92	110	100	-	-	-	-	-	-	-	-	-	42	50	45	50	60	55	024
155	177	99	-	-	-	1	1	1	-	-	-	52	64	36	104	114	64	025
467	703	99	6	7	1	1	2	-	367	562	79	48	74	10	59	76	11	026
67	80	99	-	-	-	1	1	1	35	42	52	19	22	27	14	17	21	027
108	126	88	11	13	9	4	4	3	-	-	-	19	20	14	104	123	86	028
192	247	100	-	-	-	-	-	-	10	11	4	86	118	48	96	118	48	029
124	133	100	-	-	-	-	-	-	100	108	81	3	3	2	21	22	17	030
136	159	100	-	-	-	-	-	-	-	-	-	7	7	4	129	152	96	031
43	48	91	1	4	8	1	1	2	1	1	2	10	16	30	34	36	68	032
212	275	97	8	8	3	1	1	-	3	5	2	106	144	51	112	135	48	033
175	205	100	-	-	-	-	-	-	-	-	-	79	96	47	96	109	53	034
78	90	99	1	1	1	-	-	-	-	-	-	16	18	20	63	73	80	035
62	71	99	-	-	-	1	1	1	-	-	-	12	14	19	51	58	81	036
115	143	99	1	2	1	-	-	-	4	4	3	32	41	28	80	100	69	037
413	566	100	-	-	-	2	2	-	32	58	10	45	65	11	338	445	78	038
1053	1817	99	15	21	1	2	2	-	849	1526	83	164	245	13	57	69	4	039
288	329	98	6	7	2	1	1	-	1	1	-	53	60	18	241	276	82	040
104	144	100	-	-	-	-	-	-	1	1	1	5	6	4	98	137	95	041
154	182	100	-	-	-	-	-	-	-	-	-	56	70	38	98	112	62	042
111	142	94	5	6	4	2	3	2	8	10	7	51	71	47	59	70	46	043
84	91	98	1	1	1	1	1	1	-	-	-	20	21	23	66	72	77	044
340	495	99	1	1	-	5	6	1	130	206	41	107	147	29	109	149	30	045

REGIERUNGSBEZIRK RHEINHESSEN-PFALZ

Schlüssel-Nr.	Gemeinde	Wohngebäude ohne Wochenend- und Ferienhäuser							Von den Gebäuden (Sp. 1 und 6) sind Eigentumswohnungen		
		nach Art der Gebäude					errichtet . . .			Gebäude	darin Wohnungen
		Nichtlandwirtschaftliche Wohngebäude				Landwirtschaftliche Wohngebäude	bis 1900	1901 bis 1948	1949 oder später		
		mit einer Wohnung	mit zwei Wohnungen	mit drei oder mehr Wohnungen						34	
30	31			Gebäude	Wohnungen	35	36	37	38		39

332 NOCH LKR. LANDKR. BAD DUERKHEIM

036	MERTESHEIM	61	14	1	3	11	65	3	19	-	-
037	NEIDENFELS	105	106	29	115	-	81	65	94	-	-
038	NEULEININGEN	120	36	8	40	22	113	17	56	-	-
039	NIEDERKIRCHEN B.DEIDESH.	223	75	12	41	79	122	94	173	-	-
040	OBERSUELZEN	62	13	2	8	29	64	14	28	-	-
041	CERICHEIM (PFALZ)	412	103	29	116	66	290	87	234	-	-
042	QUIRNHEIM	73	13	3	11	20	82	6	21	-	-
043	RUPPERTSBERG	166	47	11	45	61	111	58	116	1	3
044	TIEFENTHAL	80	31	4	12	26	89	15	37	-	-
045	UNGSTEIN	128	41	9	42	99	184	24	69	-	-
046	WACHENHEIM A.D.W.,STADT	424	127	63	255	119	308	129	296	4	14
047	WATTENHEIM	230	64	19	60	27	205	45	90	1	3
048	WEIDENTHAL	325	191	36	119	3	173	126	256	1	3
049	WEISENHEIM A.BERG	107	48	5	23	74	128	54	52	-	-
*050	WEISENHEIM A.SAND	504	153	37	140	153	376	201	270	-	-
I N S G E S A M T		14160	6082	1790	7451	2799	9984	5385	9462	66	300

333 LKR. DONNERSBERGKREIS

001	ALBISHEIM(PFRIMM)	158	53	12	44	47	144	48	78	1	3
002	ALSENBRUECK-LANGMEIL	96	34	6	19	34	88	25	57	-	-
003	ALSENZ	332	95	9	31	26	276	71	115	-	-
004	BAYERFELD-STECKWEILER	90	18	1	3	35	94	16	34	-	-
005	BENNHAUSEN	15	-	-	-	18	24	7	2	-	-
006	BIEDESHEIM	85	25	4	13	32	102	19	25	-	-
007	BISCHHEIM	84	26	7	24	34	103	15	33	-	-
008	BISTERSCHIED	39	7	1	3	32	66	9	4	-	-
009	BOERRSTADT	134	50	6	19	27	112	31	74	1	3
010	BOLANDEN	239	46	9	36	41	172	54	109	-	-
011	BREUNIGWEILER	36	6	-	-	33	48	16	11	-	-
012	BUBENHEIM	60	22	-	-	17	60	17	22	-	-
013	DANNENFELS	128	52	5	16	34	109	61	49	-	-
014	DIELKIRCHEN	110	33	1	3	25	133	13	23	-	-
015	DOERNBACH	105	24	2	6	26	87	37	33	1	3
016	DOERRMOSCHEL	22	5	-	-	25	38	12	2	-	-
017	DREISEN	116	27	3	9	39	111	17	57	-	-
018	EINSELTHUM	76	21	1	3	33	74	13	44	-	-
019	EISENBERG(PFALZ),STADT	772	298	174	791	18	328	310	624	14	64
020	FALKENSTEIN	50	10	-	-	12	49	11	12	-	-
021	FINKENBACH-GERSWEILER	54	20	4	15	29	68	26	13	-	-
022	GAUERSHEIM	89	18	3	12	35	104	18	23	-	-
023	GAUGREHWEILER	91	24	2	6	34	123	15	13	-	-
024	GEHWEILER	64	12	3	9	13	44	25	23	-	-
025	GERBACH	86	18	1	3	51	125	14	17	-	-
026	GOELLHEIM	280	107	31	150	56	247	61	166	-	-
027	GONBACH	45	11	-	-	12	30	18	20	-	-
028	GUNDERSWEILER	64	19	-	-	40	91	17	15	-	-
029	HARXHEIM	135	36	6	18	15	87	33	72	1	3
030	HOERINGEN	83	4	2	6	35	91	13	20	-	-
031	ILBESHEIM	70	10	4	15	52	105	15	16	-	-
032	IMMESHEIM	26	2	1	4	16	33	5	7	-	-
033	IMSBACH	138	51	5	15	27	120	41	60	-	-
034	IMSWEILER	109	20	4	12	42	98	39	38	-	-
035	JAKBSWEILER	52	12	-	-	15	58	8	13	-	-
036	KALKOFEN	34	7	1	3	21	55	5	3	-	-
037	KATZENBACH	64	25	1	3	26	73	25	18	-	-
038	KERZENHEIM	239	121	10	34	45	174	93	148	-	-
039	KIRCHHEIMBOLANDEN,STADT	629	267	133	616	41	421	263	386	1	3
040	KRIEGSFELD	205	32	3	10	55	222	23	50	-	-
041	LAUTERSHEIM	63	22	6	22	13	74	12	18	1	3
042	LOHNSFELD	94	17	2	9	41	103	9	42	1	3
043	MANNWEILER-COELLN	67	24	2	6	25	77	17	24	-	-
044	MARTENTHAL/PFALZ	64	6	-	-	16	61	10	15	-	-
045	MARNHEIM	204	81	22	84	39	162	67	117	1	3

Gesamtwohnungsbestand am			Wohnungen ohne solche in Wochenend- und Ferienhäusern										Schlüssel-Nr.	
			insgesamt	darunter öffentlich gefördert		nach Baualter der Gebäude								
						bis 1900		1901 bis 1918		1919 bis 1948		1949 oder später		
25.9.1956	6.6.1961	25.10.1968	Zahl	% v. Sp. 43	Zahl	% v. Sp. 43	Zahl	% v. Sp. 43	Zahl	% v. Sp. 43	Zahl	% v. Sp. 43	Zahl	% v. Sp. 43
40	41	42	43	44	45	46	47	48	49	50	51	52	53	
														332
100	108	108	108	10	9	78	72	-	-	5	5	25	23	036
398	427	434	434	61	14	151	35	13	3	113	26	157	36	037
247	253	262	261	4	2	167	64	20	8	7	3	67	26	038
415	470	518	518	68	13	153	30	27	5	95	18	243	47	039
94	121	130	130	10	8	76	58	4	3	17	13	33	25	040
721	794	829	829	89	11	394	48	38	5	89	11	308	37	041
122	138	141	141	10	7	108	77	1	1	6	4	26	18	042
364	410	403	403	53	13	160	40	16	4	66	16	161	40	043
140	165	187	187	5	3	114	61	9	5	11	6	53	28	044
353	364	389	389	19	5	259	67	15	4	23	6	92	24	045
893	975	1180	1168	174	15	472	40	52	4	151	13	493	42	046
370	448	470	469	15	3	294	63	25	5	42	9	108	23	047
750	814	856	856	110	13	297	35	37	4	168	20	354	41	048
258	308	321	321	13	4	170	53	28	9	49	15	74	23	049
1043	1098	1136	1136	93	8	493	43	102	9	194	17	347	31	*050
30420	34457	38717	38559	4373	11	15189	39	2725	7	5818	15	14827	38	
														333
386	380	393	393	46	12	230	59	36	9	34	9	93	24	001
190	205	230	230	46	20	120	52	18	8	16	7	76	33	002
458	579	592	592	55	9	350	59	49	8	51	9	142	24	003
129	151	170	169	17	10	112	66	10	6	9	5	38	22	004
32	33	33	33	-	-	24	73	2	6	5	15	2	6	005
145	189	190	190	10	5	135	71	8	4	18	9	29	15	006
143	185	203	203	10	5	136	67	9	4	15	7	43	21	007
106	95	93	93	-	-	76	82	9	10	2	2	6	6	008
190	230	284	283	59	21	140	49	14	5	27	10	102	36	009
288	410	416	416	64	15	208	50	19	5	49	12	140	34	010
73	72	82	82	4	5	51	62	6	7	12	15	13	16	011
98	115	124	124	14	11	74	60	14	11	13	10	23	19	012
209	283	257	296	9	3	140	47	30	10	58	20	68	23	013
171	218	209	208	16	8	166	80	12	6	4	2	26	13	014
157	175	191	191	15	8	105	55	20	10	27	14	39	20	015
56	59	57	57	1	2	41	72	9	16	5	9	2	4	016
185	218	236	236	33	14	144	61	9	4	11	5	72	31	017
127	142	158	158	22	14	89	56	3	2	15	9	51	32	018
1438	1822	2281	2279	532	23	511	22	255	11	284	12	1229	54	019
70	77	96	87	1	1	57	66	5	6	10	11	15	17	020
113	153	144	144	7	5	84	58	21	15	24	17	15	10	021
153	171	178	178	16	9	122	69	23	13	6	3	27	15	022
155	185	182	182	3	2	149	82	7	4	12	7	14	8	023
87	107	110	110	1	1	49	45	14	13	20	18	27	25	024
153	167	182	181	6	3	142	78	10	6	7	4	22	12	025
497	578	720	720	191	27	353	49	47	7	42	6	278	39	026
64	70	81	81	7	9	35	43	4	5	18	22	24	30	027
123	142	143	143	-	-	105	73	11	8	10	7	17	12	028
228	247	252	252	46	18	116	46	30	12	17	7	89	35	029
134	151	133	133	14	11	96	72	6	5	9	7	22	17	030
148	163	159	159	18	11	119	75	4	3	13	8	23	14	031
47	52	53	53	1	2	39	74	6	11	1	2	7	13	032
202	287	287	287	21	7	143	50	37	13	27	9	80	28	033
160	207	209	209	23	11	115	55	30	14	17	8	47	22	034
78	92	91	91	4	4	67	74	2	2	8	9	14	15	035
64	73	72	72	4	6	61	85	6	8	1	1	4	6	036
142	138	145	145	6	4	84	58	18	12	21	14	22	15	037
405	570	579	578	161	28	235	41	49	8	80	14	214	37	038
1505	1718	1949	1948	479	25	796	41	161	8	235	12	756	39	039
287	332	337	337	15	4	252	75	16	5	10	3	59	18	040
105	138	144	144	10	7	110	76	7	5	6	4	21	15	041
140	170	182	182	16	9	119	65	5	3	11	6	47	26	042
114	151	155	155	10	6	100	65	12	8	11	7	32	21	043
77	91	93	93	6	6	66	71	10	11	2	2	15	16	044
346	454	509	509	117	23	222	44	56	11	52	10	179	35	045

REGIERUNGSBEZIRK RHEINHESSEN-PFALZ

Schlüssel-Nr.	Gemeinde	Wohnungen ohne solche in Wochenend- und Ferienhäusern												Räume 1) insgesamt	Gesamtwohnfläche in 1000 qm
		nach Zahl der Räume 1)													
		1		2		3		4		5		6 oder mehr			
		Zahl	% v. Sp. 43	Zahl	% v. Sp. 43	Zahl	% v. Sp. 43	Zahl	% v. Sp. 43	Zahl	% v. Sp. 43	Zahl	% v. Sp. 43		
54	55	56	57	58	59	60	61	62	63	64	65	66	67		

332 NOCH LKR. LANDKR. BAD DUERKHEIM

036	MERTESHEIM	1	1	9	8	28	26	24	22	19	18	27	25	494	8,5
037	NEIDENFELS	-	-	39	9	128	29	119	27	61	14	87	20	1803	29,4
038	NEULEININGEN	-	-	20	8	61	23	71	27	39	15	70	27	1218	20,9
039	NIEDERKIRCHEN B. DEIDESH.	1	-	39	8	123	24	117	23	86	17	152	29	2375	41,9
040	OBERSUELZEN	-	-	7	5	23	18	27	21	37	28	36	28	628	12,2
041	OBRIGHEIM (PFALZ)	1	-	33	4	172	21	195	24	164	20	264	32	3958	68,8
042	QUIRNHEIM	2	1	8	6	28	20	29	21	29	21	45	32	665	10,0
043	RUPPERTSBERG	1	-	24	6	88	22	88	22	81	20	121	30	1891	33,0
044	TIEFENTHAL	-	-	11	6	36	19	39	21	37	20	64	34	910	14,6
045	UNGSTEIN	1	-	24	6	76	20	106	27	77	20	105	27	1814	32,5
046	WACHENHEIM A.D.W.,STADT	2	-	85	7	313	27	285	24	201	17	282	24	5194	91,1
047	WATTENHEIM	-	-	40	9	103	22	121	26	94	20	111	24	2105	34,1
048	WEIDENTHAL	2	-	68	8	229	27	217	25	164	19	176	21	3682	58,4
049	WEISENHEIM A.BERG	-	-	29	9	96	30	61	19	66	21	69	21	1406	24,3
*050	WEISENHEIM A.SAND	3	-	66	6	257	23	285	25	224	20	301	26	5212	86,2
	I N S G E S A M T	174	-	2771	7	9614	25	10389	27	6925	18	8686	23	170155	2915,8

333 LKR. DONNERSBERGKREIS

001	ALBISHEIM (PFRIMM)	-	-	27	7	81	21	82	21	86	22	117	30	1895	31,8
002	ALSENBRUECK-LANGMEIL	-	-	12	5	40	17	51	22	51	22	76	33	1131	18,9
003	ALSENZ	1	-	31	5	86	15	163	28	111	19	200	34	2926	49,2
004	BAYERFELD-STECKWEILER	-	-	6	4	17	10	30	18	36	21	80	47	918	16,7
005	BENNHAUSEN	-	-	-	-	2	6	5	15	11	33	15	45	189	2,9
006	BIEDESHEIM	-	-	15	8	29	15	57	30	36	19	53	28	880	15,4
007	BISCHHEIM	3	1	15	7	38	19	46	23	45	22	56	28	945	16,9
008	BISTERSCHIED	-	-	7	8	8	9	12	13	11	12	55	59	569	9,0
009	BOERRSTADT	2	1	28	10	60	21	64	23	39	14	90	32	1315	21,8
010	BOLANDEN	-	-	18	4	74	18	85	20	68	16	171	41	2103	35,3
011	BREUNIGWEILER	-	-	2	2	10	12	19	23	23	28	28	34	417	6,9
012	BUBENHEIM	-	-	9	7	20	16	32	26	24	19	39	31	598	10,0
013	CANNENFELS	1	-	23	8	59	20	80	27	48	16	85	29	1384	23,4
014	DIELKIRCHEN	-	-	6	3	27	13	66	32	39	19	70	34	1046	20,6
015	DOERNBACH	3	2	11	6	31	16	50	26	36	19	60	31	904	15,8
016	DOERRMOSCHEL	-	-	1	2	4	7	8	14	10	18	34	60	329	5,1
017	DREISEN	1	-	11	5	32	14	53	22	46	19	93	39	1212	20,6
018	EINSELTHUM	1	1	11	7	21	13	39	25	39	25	47	30	762	12,6
019	EISENBERG (PFALZ),STADT	10	-	139	6	538	24	718	32	440	19	434	19	9924	166,1
020	FALKENSTEIN	-	-	2	2	32	37	22	25	16	18	15	17	368	6,2
021	FINKENBACH-GERSWEILER	-	-	14	10	23	16	30	21	23	16	54	38	736	12,0
022	GAUERSHEIM	-	-	10	6	25	14	51	29	40	22	52	29	851	14,0
023	GAUGREHWEILER	2	1	10	5	31	17	41	23	36	20	62	34	886	13,0
024	GEFRWEILER	-	-	4	4	17	15	21	19	21	19	47	43	574	9,5
025	GERBACH	-	-	5	3	24	13	36	20	39	22	77	43	990	16,3
026	GOELLHEIM	3	-	51	7	148	21	193	27	135	19	190	26	3297	55,0
027	GONBACH	-	-	4	5	14	17	26	32	11	14	26	32	398	7,0
028	GUNDERSWEILER	-	-	7	5	18	13	28	20	24	17	66	46	761	12,8
029	HARXHEIM	-	-	12	5	47	19	60	24	57	23	76	30	1222	20,8
030	HOERINGEN	-	-	4	3	11	8	28	21	21	16	69	52	734	12,7
031	ILBESHEIM	-	-	8	5	19	12	27	17	31	19	74	47	867	14,4
032	IMMESHEIM	-	-	-	-	5	9	15	28	7	13	26	49	292	5,1
033	IMS BACH	-	-	21	7	69	24	70	24	54	19	73	25	1293	21,7
034	IMSWEILER	-	-	7	3	22	11	40	19	46	22	94	45	1145	20,3
035	JAKCBSWEILER	-	-	6	7	15	16	25	27	13	14	32	35	443	8,2
036	KALKOFEN	-	-	2	3	12	17	11	15	9	13	38	53	402	6,5
037	KATZENBACH	-	-	7	5	25	17	42	29	31	21	40	28	686	11,7
038	KERZENHEIM	-	-	33	6	128	22	167	29	103	18	147	25	2628	42,6
039	KIRCHHEIMBOLANDEN,STADT	3	-	102	5	428	22	577	30	393	20	445	23	8880	148,8
040	KRIEGSFELD	2	1	18	5	52	15	68	20	60	18	137	41	1703	28,4
041	LAUTERSHEIM	-	-	10	7	41	28	35	24	35	24	23	16	625	11,3
042	LOHNSFELD	1	1	11	6	26	14	41	23	32	18	71	39	925	17,2
043	MANNWEILER-COELLN	-	-	18	12	27	17	32	21	24	15	54	35	749	12,6
044	MARIENTHAL/PFALZ	-	-	9	10	11	12	18	19	24	26	31	33	462	7,5
045	MARNHEIM	-	-	29	6	108	21	143	28	114	22	115	23	2344	38,9

1) Nur Wohn- und Schlafräume mit 6 und mehr qm Fläche sowie alle Küchen und gewerbl. genutzten Räume in der Wohnung.

Wohnungen ohne solche in Wochenend- und Ferienhäusern						Bewohnte Wohnungen ohne Zweit- und von Angehörigen ausländischer Streitkräfte gemietete Wohnungen									Schlüssel-Nr.
ausgestattet			beheizt durch			insgesamt			davon						
mit Bad und WC		ohne Bad, mit WC in der Wohnung	Sammelheizung	Einzel- oder Mehrroom-öfen für		Zahl	Räume l) je Person	Wohnfläche je Person in qm	Eigentümerwohnungen			Mietwohnungen			
mit	ohne			Ol, Gas, Strom	Holz, Kohle, Torf				Zahl	% v. Sp. 74	dar. öffentlich gefördert	Zahl	dar. öffentlich gefördert		
68	69	70	71	72	73	74	75	76	77	78	79	80	81		
														332	
6	38	15	6	39	63	104	1,4	24,0	75	72	7	29	3	036	
42	153	57	61	108	265	428	1,4	23,1	164	38	35	264	26	037	
51	65	35	53	96	112	248	1,5	25,6	167	67	3	81	1	038	
100	169	32	117	158	243	515	1,3	22,6	365	71	45	150	23	039	
26	31	2	30	94	6	123	1,4	27,6	81	66	5	42	4	040	
154	273	41	170	338	321	798	1,5	25,6	533	67	61	265	28	041	
14	19	5	14	9	118	135	1,4	20,8	99	73	7	36	3	042	
57	176	34	65	146	192	389	1,4	24,1	240	62	42	149	10	043	
28	54	13	29	58	100	183	1,6	25,1	127	69	2	56	3	044	
60	107	18	71	98	220	382	1,6	29,7	259	68	13	123	6	045	
324	432	125	348	361	459	1136	1,5	27,1	638	56	61	498	112	046	
72	177	78	80	89	300	457	1,5	24,0	271	59	8	186	7	047	
96	243	68	111	198	547	834	1,4	21,7	487	58	79	347	30	048	
59	100	23	63	54	204	312	1,4	25,2	217	70	9	95	4	049	
217	431	93	240	415	481	1100	1,5	25,0	709	64	60	391	32	*050	
8011	13114	3460	8927	11826	17806	37417	1,5	25,0	21508	57	2197	15909	2127		
														333	
73	137	29	84	89	220	388	1,5	24,5	253	65	37	135	9	001	
31	62	8	33	57	140	213	1,5	24,6	146	69	34	67	11	002	
107	245	65	110	155	327	582	1,5	25,7	389	67	44	193	11	003	
23	70	10	25	53	91	163	1,5	27,0	134	82	15	29	2	004	
2	3	-	4	22	7	33	1,6	24,8	32	97	-	1	-	005	
20	35	21	29	43	118	186	1,3	23,7	129	69	7	57	3	006	
39	51	18	48	60	95	192	1,4	25,0	143	74	10	49	-	007	
9	16	5	14	20	59	88	1,6	25,4	69	78	-	19	-	008	
29	116	18	32	83	168	260	1,2	20,4	187	72	46	73	11	009	
83	131	31	89	118	209	400	1,3	22,7	277	69	42	123	22	010	
6	20	7	8	19	55	76	1,4	22,9	65	86	4	11	-	011	
7	39	3	9	38	77	122	1,5	24,9	95	78	12	27	2	012	
57	82	20	61	111	124	279	1,4	24,4	186	67	7	93	2	013	
14	59	9	15	83	110	204	1,4	28,6	156	76	14	48	2	014	
20	74	21	23	54	114	187	1,4	24,7	147	79	13	40	2	015	
5	11	3	7	20	30	56	1,6	24,8	45	80	1	11	-	016	
35	79	14	39	60	137	229	1,5	25,8	169	74	23	60	8	017	
26	40	21	29	46	83	151	1,4	22,6	132	87	21	19	1	018	
555	1033	193	588	553	1138	2203	1,4	23,1	1013	46	189	1190	338	019	
4	27	14	6	26	55	73	1,3	21,6	61	84	1	12	-	020	
8	39	7	10	34	100	142	1,4	22,9	100	70	6	42	1	021	
23	20	6	30	34	114	159	1,3	21,7	119	75	14	40	2	022	
7	27	5	8	34	140	176	1,5	21,7	130	74	3	46	-	023	
15	30	5	22	17	71	106	1,3	21,7	91	86	1	15	-	024	
22	50	6	26	41	114	179	1,5	25,5	143	80	4	36	2	025	
106	311	66	119	126	475	698	1,4	23,2	422	60	90	276	99	026	
7	42	9	7	38	36	75	1,4	25,4	63	84	4	12	1	027	
5	20	4	10	20	113	139	1,4	23,6	114	82	-	25	-	028	
29	94	19	35	59	158	245	1,4	24,8	175	71	39	70	7	029	
16	62	11	16	32	85	129	1,4	24,5	114	88	10	15	4	030	
16	29	12	21	38	100	156	1,5	25,3	122	78	8	34	10	031	
2	19	3	2	16	35	52	1,3	23,7	40	77	1	12	-	032	
21	106	20	28	84	175	266	1,3	21,2	186	70	15	80	5	033	
28	65	4	29	52	128	194	1,5	26,2	144	74	20	50	3	034	
4	25	1	4	27	60	85	1,5	28,8	68	80	3	17	1	035	
4	24	4	6	39	27	68	1,4	22,3	56	82	3	12	1	036	
4	36	5	5	40	100	140	1,4	23,4	105	75	5	35	1	037	
22	197	46	39	151	388	565	1,3	21,8	362	64	106	203	54	038	
446	836	166	517	638	793	1868	1,6	26,5	872	47	166	996	309	039	
24	72	12	29	28	280	329	1,4	22,6	266	81	9	63	6	040	
3	34	14	3	43	98	140	1,4	25,1	89	64	9	51	1	041	
16	65	14	21	45	116	167	1,4	25,3	137	82	14	30	1	042	
29	42	5	33	29	93	151	1,6	26,7	105	70	9	46	1	043	
10	21	-	11	14	68	89	1,3	21,9	72	81	6	17	-	044	
59	214	30	73	200	236	477	1,5	24,6	295	62	58	182	51	045	

REGIERUNGSBEZIRK RHEINHESSEN-PFALZ

Schlüssel-Nr.	Gemeinde	Bewohnte Mietwohnungen 1) mit Mietangaben in Wohngebäuden						Zweitwohnungen		Wohngelegenheiten 2)			
		insgesamt		in Gebäuden, die errichtet wurden				insgesamt	dar. in Wochenend- und Ferienhäusern mit 50 und mehr qm	insgesamt	und zwar		
		Zahl	Miete DM je qm	bis 1948		1949 oder später					mit Bad, WC in der Wohngelegenheit	in Wohngebäuden	
				Wohnungen	Miete DM je qm	Wohnungen	Miete DM je qm					insgesamt	bis 1948 errichtet
82	83	84	85	86	87	88	89	90	91	92	93		

332 NOCH LKR. LANDKR. BAD DUERKHEIM

036	MERTESHEIM	28	1,06	22	1,09	.	.	-	-	2	1	2	2
037	NEIDENFELS	113	1,24	54	1,14	59	1,34	1	-	3	-	2	2
038	NEULEININGEN	58	1,61	47	1,38	11	2,41	3	1	6	3	5	2
039	NIEDERKIRCHEN B. DEIDESH.	71	2,06	24	1,69	47	2,22	2	-	3	-	1	-
040	CBERSUELZEN	23	1,37	20	1,31	.	.	-	-	-	-	-	-
041	OBRIGHEIM (PFALZ)	169	1,51	107	1,39	62	1,69	-	-	15	1	7	5
042	QUIRNHEIM	25	1,37	21	1,16	.	.	-	-	2	2	-	-
043	RUPPERTSBERG	90	1,88	50	1,49	40	2,42	1	-	1	-	1	1
044	TIEFENTHAL	31	1,59	22	1,42	.	.	1	-	2	-	2	2
045	UNGSTEIN	71	1,87	55	1,70	16	2,40	-	-	5	1	2	2
046	WACHENHEIM A.D.W., STADT	311	2,29	135	1,89	176	2,52	23	12	61	6	8	3
047	WATTENHEIM	128	1,91	111	1,73	17	2,67	6	1	14	1	6	4
048	WEIDENTHAL	221	1,53	139	1,38	82	1,77	4	-	27	4	13	8
049	WEISENHEIM A.BERG	48	1,96	37	1,57	11	2,89	1	-	3	2	1	1
*050	WEISENHEIM A.SAND	264	2,01	199	1,87	65	2,35	3	-	17	1	15	12
	I N S G E S A M T	10403	2,05	5753	1,65	4650	2,48	422	158	1032	202	452	316

333 LKR. DONNERSBERGKREIS

001	ALBISHEIM(PFRIMM)	81	1,34	71	1,27	10	1,78	1	-	7	1	7	4
002	ALSENBRUECK-LANGMEIL	36	1,21	26	1,19	10	1,25	1	-	2	1	2	1
003	ALSENZ	120	1,59	95	1,46	25	1,94	4	-	18	3	15	12
004	BAYERFELD-STECKWEILER	23	1,26	19	1,19	.	.	2	1	7	-	1	1
005	BENNHAUSEN	-	-	-	-	-	-	-	-	-	-	-	-
006	BIEDESHEIM	34	0,95	34	0,95	-	-	1	-	-	-	-	-
007	BISCHHEIM	35	1,63	28	1,33	.	.	1	-	7	2	7	4
008	BISTERSCHIED	13	1,02	12	1,03	.	.	2	-	4	-	2	2
009	BOERRSTADT	34	1,33	26	1,29	.	.	3	1	4	2	1	1
010	BOLANDEN	74	1,72	42	1,21	32	2,37	2	-	2	-	-	-
011	BREUNIGWEILER	-	-	-	-	2	-	2	1
012	BUBENHEIM	11	1,18	11	1,18	-	-	1	-	1	-	1	1
013	CANNENFELS	37	1,84	26	1,55	11	2,58	3	1	11	1	4	1
014	DIELKIRCHEN	34	0,98	31	0,94	.	.	1	1	5	-	2	2
015	DCERNBACH	22	1,22	20	1,21	.	.	-	-	-	-	-	-
016	DOERRMOSCHEL	-	-	-	-	1	-	1	1
017	DREISEN	37	1,34	29	1,21	.	.	2	-	10	1	8	8
018	EINSELTHUM	15	1,11	12	1,07	.	.	1	-	-	-	-	-
019	EISENBERG(PFALZ), STADT	755	2,01	263	1,65	492	2,19	9	2	37	12	24	14
020	FALKENSTEIN	11	9	28	11	2	1
021	FINKENBACH-GERSWEILER	25	1,08	22	0,90	.	.	1	-	1	-	1	1
022	GAUERSHEIM	23	0,89	21	0,87	.	.	4	-	1	-	1	1
023	GAUGREHWEILER	29	0,90	27	0,81	.	.	4	-	3	-	1	1
024	GEHRWETLER	10	1,35	1	-	-	-	-	-
025	GERBACH	11	1,09	10	1,09	.	.	1	1	8	-	3	3
026	GOELLHEIM	212	1,63	108	1,35	104	1,89	2	-	6	-	6	5
027	GONBACH	-	-	-	-	-	-
028	GUNDERSWEILER	15	0,91	14	0,85	.	.	-	-	-	-	-	-
029	FARXHEIM	46	1,08	36	0,94	10	1,69	1	-	4	2	4	1
030	HOERINGEN	13	1,39	10	1,34	.	.	-	-	1	1	-	-
031	ILBESHEIM	28	1,09	18	0,92	10	1,35	-	-	2	-	2	2
032	IMMESHEIM	-	-	1	-	-	-	-	-
033	IMSBACH	43	1,50	32	1,43	11	1,71	4	-	2	1	2	1
034	IMSWEILER	33	0,99	29	1,01	.	.	1	-	3	1	3	3
035	JAKOBWEILER	3	-	5	1	2	1
036	KALKOFEN	-	-	-	-	-	-	-	-
037	KATZENBACH	17	1,19	14	1,09	.	.	5	-	9	-	3	3
038	KERZENHEIM	141	1,58	81	1,55	60	1,62	5	1	11	1	10	8
039	KIRCHHEIMBOLANDEN, STADT	766	1,87	386	1,43	380	2,34	13	1	55	11	23	15
040	KRIEGSFELD	31	1,21	23	0,96	.	.	4	-	12	-	10	10
041	LAUTERSHEIM	36	0,99	34	0,90	.	.	1	-	2	-	-	-
042	LOHNSFELD	17	1,18	15	1,13	.	.	4	-	-	-	-	-
043	MANNWEILER-CCELLN	24	1,34	20	1,23	.	.	2	-	2	2	2	1
044	MARIENTHAL/PFALZ	-	-	2	-	2	-	2	2
045	MARNHEIM	124	1,59	69	1,26	55	2,02	1	-	6	1	6	3

1) Ohne Dienst-, Werkwohnungen, ohne Wohnungen von Altenteilern und sonstigen Wohnungsnutzern sowie ohne Zweitwohnungen und ohne Wohnungen, die von Angehörigen ausländischer Wohnparteien in Zweitwohnungen bzw. Zweitwohngelegenheiten.

REGIERUNGSBEZIRK RHEINHESSEN-PFALZ

Wohnparteien 3) in Wohnungen und Wohngelegenheiten		Einpersonen- wohnparteien		Mehrpersonen- wohnparteien		Eigentümer		Mieter		Untermieter		Wohnparteien 3) in Wohnungen		Schlüs- sel- Nr.
insgesamt	Personen	insgesamt	dar. allein wohnend	insgesamt	Personen	insgesamt	Personen	insgesamt	Personen	insgesamt	dar. Ein- personen- wohn- parteien	insgesamt	Personen	
94	95	96	97	98	99	100	101	102	103	104	105	106	107	
														332
106	350	14	14	92	336	76	254	30	96	-	-	104	345	036
441	1268	80	67	361	1188	164	516	265	736	12	10	439	1263	037
255	800	36	35	219	764	168	543	85	254	2	1	250	788	038
517	1849	62	62	455	1787	366	1387	151	462	-	-	515	1843	039
123	422	11	11	112	411	81	291	42	131	-	-	123	422	040
820	2625	110	97	710	2515	535	1798	276	817	9	8	807	2585	041
137	473	14	13	123	459	99	358	37	114	1	1	136	469	042
396	1335	60	54	336	1275	240	870	150	456	6	5	395	1334	043
186	579	32	31	154	547	128	411	57	167	1	1	184	574	044
393	1089	75	67	318	1014	260	730	126	351	7	6	389	1082	045
1164	3298	233	214	931	3065	640	1886	506	1392	18	16	1154	3275	046
462	1400	85	85	377	1315	271	874	191	526	-	-	457	1390	047
854	2663	140	136	714	2523	492	1643	358	1016	4	4	837	2627	048
314	949	59	59	255	890	218	656	96	293	-	-	312	944	049
1121	3394	188	185	933	3206	714	2151	403	1236	4	2	1104	3365	*050
38764	115251	6903	6134	31861	108348	21638	67192	16390	47046	736	578	38145	113791	
														333
403	1297	72	68	331	1225	255	901	140	382	8	4	396	1286	001
216	718	25	24	191	693	147	514	67	200	2	1	215	717	002
600	1915	99	98	501	1816	391	1310	207	602	2	1	584	1893	003
166	605	21	20	145	584	135	525	30	79	1	1	164	603	004
33	120	1	1	32	119	32	118	1	2	-	-	33	120	005
186	642	20	20	166	622	129	462	57	180	-	-	186	642	006
199	666	27	27	172	639	145	482	54	184	-	-	192	650	007
92	350	11	11	81	339	70	282	22	68	-	-	88	343	008
262	992	26	26	236	966	188	768	74	224	-	-	260	985	009
414	1520	46	40	368	1474	278	1062	124	421	12	4	412	1516	010
78	290	4	4	74	286	66	248	12	42	-	-	76	284	011
124	401	13	12	111	388	95	303	28	97	1	1	123	400	012
283	922	44	44	239	878	186	657	97	265	-	-	279	914	013
206	711	24	24	182	687	156	581	50	130	-	-	204	705	014
191	629	25	23	166	604	147	508	40	114	4	2	191	629	015
57	210	10	10	47	200	46	177	11	33	-	-	56	206	016
241	793	27	26	214	766	175	595	63	191	3	1	232	777	017
151	537	17	17	134	520	132	472	19	65	-	-	151	537	018
2282	7011	328	292	1954	6683	1021	3239	1214	3692	47	29	2249	6941	019
76	249	7	6	69	242	61	218	14	30	1	1	74	246	020
143	523	24	24	119	499	100	394	43	129	-	-	142	522	021
169	592	24	19	145	568	120	456	40	123	9	5	168	591	022
177	589	37	37	140	552	131	465	46	124	-	-	176	588	023
110	428	14	11	96	414	91	375	15	46	4	2	110	428	024
181	640	26	26	155	614	144	548	37	92	-	-	179	635	025
727	2323	118	95	609	2205	425	1427	278	862	24	18	722	2314	026
75	262	3	3	72	259	63	227	12	35	-	-	75	262	027
139	533	13	13	126	520	114	449	25	84	-	-	139	533	028
252	827	38	36	214	789	175	623	74	199	3	2	248	822	029
130	511	9	9	121	502	115	455	15	56	-	-	129	509	030
161	560	23	19	138	537	122	454	36	103	3	3	159	558	031
54	218	10	8	44	208	40	181	12	35	2	2	54	218	032
271	952	35	32	236	917	188	711	80	238	3	3	269	949	033
197	728	21	21	176	707	145	570	52	158	-	-	194	724	034
86	270	15	15	71	255	68	229	18	41	-	-	85	268	035
68	282	3	3	65	279	56	235	12	47	-	-	68	282	036
143	493	25	25	118	468	105	410	38	83	-	-	140	490	037
584	1957	75	68	509	1882	364	1268	211	674	9	6	574	1928	038
2000	5603	465	375	1535	5138	876	2568	1042	2914	82	62	1946	5448	039
341	1247	43	43	298	1204	270	1011	71	236	-	-	329	1222	040
140	441	29	29	111	412	89	318	51	123	-	-	140	441	041
170	627	18	16	152	609	137	538	30	78	3	1	170	627	042
154	468	26	25	128	442	105	344	48	123	1	1	152	465	043
92	334	11	10	81	323	74	279	17	54	1	1	90	332	044
487	1514	95	90	392	1419	296	960	187	550	4	4	481	1503	045

discher Streitkräfte privatrechtlich gemietet sind. - 2) Einschl. solcher in Wochenend- und Ferienhäusern. - 3) Ohne Wohnparteien von Angehörigen ausländischer Streitkräfte und ohne

REGIERUNGSBEZIRK RHEINHESSEN-PFALZ

Schlüssel-Nr.	Gemeinde	Wohngebäude ohne Wochenend- und Ferienhäuser			Wochenend- und Ferienhäuser		Sonstige Gebäude mit Wohnungen			Unterkünfte		
		Gebäude	Wohnungen		mit 50 oder mehr qm Wohnfläche	unter 50 qm Wohnfläche	Gebäude	Wohnungen		Unterkünfte	Wohngelagenheiten	
			insgesamt	darin Personen				insgesamt	darin Personen		insgesamt	darin Personen
1	2	3	4	5	6	7	8	9	10	11		

333 NOCH LKR. DONNERSBERGKREIS

046	MOERSFELD	107	129	436	-	-	-	-	-	-	-	-
047	MORSCHHEIM	124	138	520	-	-	1	1	-	1	1	6
048	MUENCHWEILER A.D.ALSENZ	257	356	1067	1	-	8	13	35	1	1	3
049	MUENSTERAPPEL	147	160	598	1	1	-	-	-	-	-	-
050	NIEDERHAUSEN A.D.APPEL	82	95	347	-	-	-	-	-	-	-	-
051	NIEDERMOSCHEL	123	153	543	-	-	-	-	-	-	-	-
052	NIEFERNHEIM	50	63	216	-	-	-	-	-	-	-	-
053	OBERHAUSEN A.D.APPEL	54	58	224	-	-	-	-	-	-	-	-
054	OBERMOSCHEL,STADT	342	481	1346	2	2	11	12	39	-	-	-
055	OBERNDORF	73	99	283	-	-	-	-	-	-	-	-
056	OBERWIESEN	124	148	512	5	-	-	-	-	-	-	-
057	ORBIS	119	126	474	-	-	-	-	-	-	-	-
058	OTTERSHEIM	63	70	235	-	-	1	1	3	-	-	-
059	POTZBACH	69	78	283	-	-	-	-	-	-	-	-
060	RAMSEN	364	532	1720	-	1	7	11	33	-	-	-
061	RANSWEILER	88	105	368	-	-	-	-	-	-	-	-
062	RITTERSHEIM	45	47	167	-	-	2	4	11	-	-	-
063	ROCKENHAUSEN,STADT	735	1107	3482	-	1	32	49	151	3	5	18
064	RUESSINGEN	121	155	484	-	-	-	-	-	-	-	-
065	RUPPERTSECKEN	97	112	390	-	1	-	-	-	2	2	5
066	SANKT ALBAN	86	102	386	-	-	1	1	1	-	-	-
067	SCHIERSFELD	81	92	350	-	-	-	-	-	-	-	-
068	SCHOENBORN	45	48	163	-	-	-	-	-	-	-	-
069	SCHWEISWEILER	111	126	398	-	9	-	-	-	1	1	4
070	SEMBACH	189	258	731	-	-	6	11	24	3	3	10
071	SIPPERSFELD	226	299	916	1	9	2	2	1	-	-	-
072	SITTERS	38	48	148	-	-	-	-	-	-	-	-
073	STAHLBERG	66	80	297	-	-	-	-	-	-	-	-
074	STANDENBUEHL	68	81	238	-	-	-	-	-	-	-	-
075	STEINBACH A.DONNERSBERG	177	216	742	1	-	-	-	-	1	1	3
076	STETTEN	141	169	594	-	-	1	1	-	1	1	6
077	TESCHENMOSCHEL	43	47	180	-	-	-	-	-	-	-	-
078	UNKENBACH	70	79	290	-	-	-	-	-	1	1	7
079	WALDGREHWEILER	84	88	321	-	-	-	-	-	-	-	-
080	WARTENBERG-ROHRBACH	73	89	290	-	4	-	-	-	-	-	-
081	WEITERSWEILER	64	77	237	-	-	-	-	-	1	1	2
082	WINNWEILER	586	902	2525	1	2	29	44	135	2	2	2
083	WINTERBORN	54	67	239	-	-	-	-	-	-	-	-
084	WUERZWEILER	53	62	216	-	-	2	3	7	-	-	-
085	ZELL	62	86	265	-	-	-	-	-	-	-	-
I N S G E S A M T		14984	20332	65606	30	89	294	455	1324	44	63	220

334 LKR. LANDKR.GERMERSHEIM

001	BELLHEIM	1332	1871	6005	-	-	49	83	240	-	-	-
002	BERG(PFALZ)	361	497	1654	-	-	4	8	12	4	4	17
*003	BUECHELBERG	170	228	910	1	-	1	1	-	8	8	22
004	ERLENBACH B.KANDEL	129	152	515	-	-	-	-	-	-	-	-
005	FRECKENFELD	304	365	1272	-	-	4	3	16	-	-	-
006	FREISBACH	132	157	504	-	-	1	1	5	1	2	13
007	GERMERSHEIM,STADT	1102	2404	7585	-	-	76	169	495	16	24	84
008	HAGENBACH	772	1110	3708	-	1	16	25	80	3	3	12
009	HATZENBUEHL	469	498	2132	-	-	4	4	17	1	1	5
010	HAYNA	178	278	847	-	-	2	1	-	-	-	-
011	HOERDT	566	721	2227	-	-	5	4	13	-	-	-
012	JOCKGRIM	908	1275	4183	-	-	11	18	46	2	2	4
013	KANDEL,STADT	1211	1924	5905	-	-	42	70	214	-	-	-
014	KNITTELSHEIM	159	214	684	-	-	1	2	1	-	-	-
015	KUHARDT	331	438	1459	-	-	1	2	8	1	1	2
016	LEIMERSHEIM	472	609	2005	-	-	2	2	8	-	-	-
017	LINGENFELD	789	1192	3585	-	-	19	28	89	11	14	46
018	LUSTADT	644	827	2951	-	-	7	8	18	1	2	8
019	MAXIMILIANSAU	774	1313	4194	-	-	23	39	106	4	4	11
020	MINFELD	312	406	1338	-	-	1	1	7	1	1	5

1) Anschluß nur für Schmutzwasser, Fäkalienabfuhr, Ableitung ohne Kläranlage in Graben oder Bach oder keine Fäkalienabfuhr oder -ableitung.

Wohngebäude ohne Wochenend- und Ferienhäuser																		Schlüssel-Nr.
nach Art der Wasserversorgung									nach Art der Fäkalien- und Schmutzwasserbeseitigung									
Anschluß an Wassernetz			Eigene Wasserversorgungsanlage			Sonstige oder keine Wasserversorgung im Gebäude			Anschluß an Kanalisation für Fäkalien mit oder ohne Schmutzwasser			Hauskläranlage			Sonstige Fäkalien- und Schmutzwasserbeseitigung 1)			
Gebäude	Wohnungen		Gebäude	Wohnungen		Gebäude	Wohnungen		Gebäude	Wohnungen		Gebäude	Wohnungen		Gebäude	Wohnungen		
	Zahl	% v. Sp. 2		Zahl	% v. Sp. 2		Zahl	% v. Sp. 2		Zahl	% v. Sp. 2		Zahl	% v. Sp. 2		Zahl	% v. Sp. 2	Zahl
12	13	14	15	16	17	18	19	20	21	22	23	24	25	26	27	28	29	

333

104	126	98	1	1	1	2	2	2	-	-	-	14	16	12	93	113	88	046	
124	138	100	-	-	-	-	-	-	-	-	-	19	22	16	104	115	83	047	
254	353	99	3	3	1	-	-	-	230	323	91	14	15	4	13	18	5	048	
147	160	100	-	-	-	-	-	-	1	2	1	16	17	11	130	141	88	049	
80	93	98	1	1	1	1	1	1	-	-	-	9	10	11	73	85	89	050	
123	153	100	-	-	-	-	-	-	-	-	-	33	43	28	90	110	72	051	
49	62	98	1	1	2	-	-	-	-	4	10	16	13	15	24	33	38	60	052
54	58	100	-	-	-	-	-	-	-	-	-	10	10	17	44	48	83	053	
341	480	100	-	-	-	1	1	-	43	63	13	152	217	45	147	201	42	054	
73	99	100	-	-	-	-	-	-	1	4	4	18	28	28	54	67	68	055	
124	148	100	-	-	-	-	-	-	-	-	-	61	75	51	63	73	49	056	
119	126	100	-	-	-	-	-	-	-	-	-	31	34	27	88	92	73	057	
63	70	100	-	-	-	-	-	-	4	4	6	13	15	21	46	51	73	058	
69	78	100	-	-	-	-	-	-	-	-	-	26	32	41	43	46	59	059	
348	500	94	9	9	2	7	23	4	329	473	89	15	21	4	20	38	7	060	
88	105	100	-	-	-	-	-	-	3	4	4	20	25	24	65	76	72	061	
44	46	98	-	-	-	1	1	2	-	-	-	5	5	11	40	42	89	062	
724	1093	99	8	10	1	3	4	2	602	909	82	82	118	11	51	80	7	063	
121	155	100	-	-	-	-	-	-	-	-	-	33	45	29	88	110	71	064	
91	106	95	3	3	3	3	3	3	-	-	-	42	54	48	55	58	52	065	
86	102	100	-	-	-	-	-	-	1	1	1	20	22	22	65	79	77	066	
79	88	96	-	-	-	2	4	4	2	2	2	16	18	20	63	72	78	067	
44	47	98	-	-	-	1	1	2	3	3	6	5	6	13	37	39	81	068	
103	118	94	7	7	6	1	1	1	2	2	2	21	26	21	88	98	78	069	
186	254	98	3	4	2	-	-	-	153	213	83	9	12	5	27	33	13	070	
223	295	99	3	4	1	-	-	-	3	6	2	76	101	34	147	192	64	071	
38	48	100	-	-	-	-	-	-	-	-	-	4	6	13	34	42	88	072	
66	80	100	-	-	-	-	-	-	2	2	3	28	33	41	36	45	56	073	
68	81	100	-	-	-	-	-	-	-	-	-	10	15	19	58	66	81	074	
174	213	99	-	-	-	3	3	1	129	161	75	2	3	1	46	52	24	075	
141	169	100	-	-	-	-	-	-	-	-	-	5	5	3	136	164	97	076	
-	-	-	27	28	60	16	19	40	3	3	6	4	4	9	36	40	85	077	
1	1	1	30	32	41	39	46	58	-	-	-	8	9	11	62	70	89	078	
81	85	97	2	2	2	1	1	1	3	3	3	18	20	23	63	65	74	079	
68	83	93	4	5	6	1	1	1	-	-	-	38	50	56	35	39	44	080	
64	77	100	-	-	-	-	-	-	46	58	75	17	18	23	1	1	1	081	
579	895	99	5	5	1	2	2	-	313	481	53	134	210	23	139	211	23	082	
52	65	97	1	1	1	1	1	1	-	-	-	12	15	22	42	52	78	083	
1	1	2	33	36	58	19	25	40	-	-	-	11	12	19	42	50	81	084	
62	86	100	-	-	-	-	-	-	-	-	-	11	15	17	51	71	83	085	
14548	19807	97	271	318	2	165	207	1	5401	8272	41	3145	4159	20	6438	7901	39		

334

1317	1852	99	8	11	1	7	8	-	917	1300	69	85	114	6	330	457	24	001
358	494	99	2	2	-	1	1	-	273	386	78	12	16	3	76	95	19	002
167	225	99	3	3	1	-	-	-	6	9	4	24	49	21	140	170	75	*003
128	151	99	1	1	1	-	-	-	-	-	-	-	-	-	129	152	100	004
303	364	100	1	1	-	-	-	-	9	12	3	72	83	23	223	270	74	005
131	156	99	-	-	-	1	1	1	1	3	2	28	36	23	103	118	75	006
1094	2394	100	5	7	-	3	3	-	901	1984	83	163	356	15	38	64	3	007
769	1107	100	2	2	-	1	1	-	721	1045	94	21	26	2	30	39	4	008
468	455	99	1	3	1	-	-	-	468	495	99	1	3	1	-	-	-	009
175	273	98	2	4	1	1	1	-	-	-	-	7	11	4	171	267	96	010
562	716	99	-	-	-	4	5	1	1	1	-	234	308	43	331	412	57	011
907	1273	100	1	2	-	-	-	-	51	75	6	370	526	41	487	674	53	012
1197	1909	99	10	11	1	4	4	-	872	1449	75	144	217	11	195	258	13	013
158	213	100	-	-	-	1	1	-	2	2	1	34	44	21	123	168	79	014
331	438	100	-	-	-	-	-	-	315	417	95	8	10	2	8	11	3	015
469	606	100	1	1	-	2	2	-	431	553	91	2	3	-	39	53	9	016
786	1188	100	3	4	-	-	-	-	729	1103	93	14	22	2	46	67	6	017
638	817	99	4	7	1	2	3	-	49	58	7	258	321	39	337	448	54	018
772	1310	100	-	-	-	2	3	-	684	1183	90	26	47	4	64	83	6	019
311	405	100	-	-	-	1	1	-	3	4	1	80	103	25	229	299	74	020

REGIERUNGSBEZIRK RHEINHESSEN-PFALZ

Schlüssel-Nr.	Gemeinde	Wohngebäude ohne Wochenend- und Ferienhäuser							Von den Gebäuden (Sp. 1 und 6) sind Gebäude mit Eigentumswohnungen		
		nach Art der Gebäude					errichtet . . .			Gebäude	darin Wohnungen
		Nichtlandwirtschaftliche Wohngebäude					Landwirtschaftliche Wohngebäude	bis 1900	1901 bis 1948		
		mit einer Wohnung	mit zwei Wohnungen	mit drei oder mehr Wohnungen		34					
Gebäude	Wohnungen			35	36		37	38	39		

333 NOCH LKR. DONNERSBERGKREIS

046	MOERSFELD	68	18	2	6	19	89	11	7	-	-
047	MORSCHHEIM	76	7	3	9	38	91	12	21	-	-
048	MUENCHWEILER A.D. ALSENZ	160	61	11	42	25	124	31	102	-	-
049	MUENSTERAPPEL	112	9	-	-	26	128	11	8	-	-
050	NIEDERHAUSEN A.D. APPEL .	43	11	1	3	27	69	6	7	-	-
051	NIEDERMOSCHEL	64	24	2	6	33	83	21	19	-	-
052	NIEFFERNHEIM	36	5	1	3	8	26	16	8	-	-
053	OBERHAUSEN A.D. APPEL . .	32	2	1	3	19	39	10	5	-	-
054	OBERMOSCHEL, STADT	220	87	20	71	15	233	33	76	1	1
055	OBERNDORF	37	15	3	11	18	52	11	10	-	-
056	OBERWIESEN	91	24	-	-	9	59	19	46	-	-
057	ORBIS	86	7	-	-	26	73	22	24	-	-
058	OTTERSHEIM	48	2	2	6	11	41	10	12	-	-
059	POTZBACH	37	4	1	4	27	48	5	16	-	-
060	RAMSEN	212	107	18	73	27	133	82	149	3	9
061	RANSWEILER	56	12	2	6	18	63	15	10	-	-
062	RITTERSHEIM	27	1	-	-	17	40	3	2	-	-
063	ROCKENHAUSEN, STADT	427	217	51	201	40	262	122	351	4	11
064	RUESSINGEN	66	20	3	11	32	83	6	32	-	-
065	RUPPERTSECKEN	68	7	4	12	18	69	17	11	-	-
066	SANKT ALBAN	47	13	-	-	26	68	5	13	-	-
067	SCHIERSFELD	50	9	1	3	21	65	14	2	-	-
068	SCHOENBORN	20	3	-	-	22	35	10	-	-	-
069	SCHWEISWEILER	78	13	-	-	20	84	14	13	-	-
070	SEMBACH	110	53	6	18	20	102	25	62	-	-
071	SIPPERSFELD	132	55	4	12	35	135	30	61	-	-
072	SITTERS	22	9	-	-	7	25	5	8	-	-
073	STAHLBERG	44	14	-	-	8	43	11	12	-	-
074	STANDENBUEHL	47	7	1	3	13	51	9	8	-	-
075	STEINBACH A. DONNERSBERG	103	25	3	9	46	109	24	44	-	-
076	STETTEN	80	9	5	18	47	97	22	22	-	-
077	TESCHENMOSCHEL	17	4	-	-	22	33	6	4	-	-
078	UNKENBACH	38	9	-	-	23	58	8	4	-	-
079	WALDGREHWEILER	51	3	-	-	30	58	16	10	-	-
080	WARTENBERG-ROHRBACH	38	12	1	3	22	32	16	25	-	-
081	WEITERSWEILER	38	7	1	3	18	52	5	7	-	-
082	WINNWEILER	340	176	49	176	21	296	91	199	2	6
083	WINTERBORN	24	8	1	3	21	46	4	4	-	-
084	WUERZWEILER	31	7	-	-	15	43	6	4	-	-
085	ZELL	39	10	4	13	9	55	4	3	-	-
	I N S G E S A M T	9111	2904	688	2800	2281	8356	2462	4166	32	115

334 LKR. LANDKR. GERMERSHEIM

001	BELLHEIM	813	374	47	183	98	421	355	556	1	3
002	BERG (PFALZ)	216	90	14	54	41	97	89	175	-	-
*003	BUECHELBERG	98	27	7	28	38	22	34	114	-	-
004	ERLENBACH B. KANDEL	55	11	-	-	63	83	16	30	-	-
005	FRECKENFELD	188	39	4	15	73	153	41	110	-	-
006	FREISBACH	70	13	4	13	45	84	18	30	-	-
007	GERMERSHEIM, STADT	615	233	229	1281	25	275	229	598	10	63
008	HAGENBACH	447	141	48	221	136	189	180	403	2	9
009	HATZENBUEHL	288	15	6	18	160	117	95	257	-	-
010	HAYNA	45	37	5	15	91	97	32	49	-	-
011	HOERDT	382	133	6	19	45	220	141	205	-	-
012	JOCKGRIM	568	271	30	110	39	193	219	496	1	3
013	KANDEL, STADT	616	368	96	391	131	454	248	509	3	10
014	KNITTELSHEIM	91	34	5	16	29	102	20	37	-	-
015	KUHARDT	152	49	3	10	127	76	107	148	-	-
016	LEIMERSHEIM	330	107	7	28	28	175	101	196	1	3
017	LINGENFELD	442	271	43	155	33	221	232	336	1	3
018	LUSTADT	406	105	13	48	120	320	101	223	-	-
019	MAXIMILIANSAU	438	235	76	377	25	166	238	370	2	9
020	MINFELD	188	69	7	22	48	144	59	109	-	-

Gesamtwohnungsbestand am			Wohnungen ohne solche in Wochenend- und Ferienhäusern										Schlüssel-Nr.	
			insgesamt	darunter öffentlich gefördert		nach Baualter der Gebäude								
						bis 1900		1901 bis 1918		1919 bis 1948		1949 oder später		
25.9.1956	6.6.1961	25.10.1968	Zahl	% v. Sp. 43	Zahl	% v. Sp. 43	Zahl	% v. Sp. 43	Zahl	% v. Sp. 43	Zahl	% v. Sp. 43	Zahl	% v. Sp. 43
40	41	42	43	44	45	46	47	48	49	50	51	52	53	
333														
99	134	129	129	5	4	107	83	7	5	7	5	8	6	046
122	137	139	139	9	6	103	74	11	8	4	3	21	15	047
235	310	370	369	56	15	165	45	18	5	32	9	154	42	048
153	164	161	160	4	3	140	88	5	3	7	4	8	5	049
92	97	95	95	4	4	79	83	2	2	5	5	9	9	050
123	145	153	153	8	5	108	71	13	8	12	8	20	13	051
57	65	63	63	5	8	36	57	7	11	11	17	9	14	052
65	63	58	58	4	7	41	71	5	9	5	9	7	12	053
416	450	495	493	41	8	336	68	28	6	24	5	105	21	054
80	83	99	99	6	6	67	68	11	11	5	5	16	16	055
98	139	153	148	10	7	67	45	11	7	12	8	58	39	056
109	132	126	126	4	3	77	61	15	12	8	6	26	21	057
64	79	71	71	-	-	49	69	5	7	5	7	12	17	058
65	69	78	78	5	6	54	69	5	6	-	-	19	24	059
439	501	543	543	101	19	194	36	51	9	73	13	225	41	060
101	113	105	105	2	2	74	70	8	8	11	10	12	11	061
57	66	51	51	1	2	46	90	-	-	3	6	2	4	062
775	934	1156	1156	342	30	379	33	68	6	129	11	580	50	063
136	163	155	155	3	2	103	66	5	3	3	2	44	28	064
94	107	112	112	7	6	78	70	7	6	14	13	13	12	065
79	96	103	103	7	7	82	80	2	2	4	4	15	15	066
95	105	92	92	-	-	72	78	9	10	9	10	2	2	067
49	50	48	48	-	-	37	77	7	15	4	8	-	-	068
101	133	126	126	3	2	92	73	6	5	12	10	16	13	069
142	213	269	269	45	17	132	49	15	6	25	9	97	36	070
199	230	302	301	24	8	182	60	21	7	21	7	77	26	071
24	42	48	48	1	2	29	60	4	8	5	10	10	21	072
73	77	80	80	2	3	50	63	-	-	15	19	15	19	073
73	76	81	81	3	4	61	75	4	5	6	7	10	12	074
157	204	217	216	21	10	135	63	8	4	22	10	51	24	075
156	172	170	170	19	11	114	67	17	10	12	7	27	16	076
46	49	47	47	1	2	37	79	4	9	2	4	4	9	077
75	79	79	79	2	3	66	84	7	9	2	3	4	5	078
80	97	88	88	3	3	61	69	5	6	12	14	10	11	079
58	73	89	89	3	3	35	39	8	9	10	11	36	40	080
62	74	77	77	5	6	64	83	4	5	1	1	8	10	081
696	788	947	946	120	13	462	49	63	7	91	10	330	35	082
59	66	67	67	-	-	59	88	3	4	1	1	4	6	083
56	68	65	65	2	3	54	83	4	6	2	3	5	8	084
78	89	86	86	-	-	76	88	3	3	4	5	3	3	085
15970	19948	20817	20787	3014	14	10891	52	1605	8	1955	9	6336	30	
334														
1447	1754	1954	1954	351	18	601	31	227	12	327	17	799	41	001
329	399	505	505	78	15	127	25	35	7	104	21	239	47	002
200	205	230	229	66	29	24	10	8	3	54	24	143	62	*003
120	146	152	152	-	-	96	63	7	5	14	9	35	23	004
329	338	368	368	44	12	184	50	19	5	31	8	134	36	005
122	158	158	158	3	2	98	62	9	6	14	9	37	23	006
1503	1993	2573	2573	583	23	599	23	104	4	312	12	1558	61	007
732	834	1135	1135	115	10	235	21	73	6	172	15	655	58	008
330	449	502	502	98	20	121	24	24	5	73	15	284	57	009
178	262	279	279	-	-	145	52	19	7	37	13	78	28	010
469	667	725	725	52	7	280	39	116	16	79	11	250	34	011
680	1003	1293	1293	168	13	262	20	93	7	250	19	688	53	012
1502	1765	1994	1994	230	12	692	35	111	6	332	17	859	43	013
153	223	216	216	13	6	134	62	22	10	12	6	48	22	014
279	361	440	440	24	5	92	21	63	14	95	22	190	43	015
365	538	611	611	65	11	230	38	67	11	71	12	243	40	016
894	1096	1220	1220	203	17	325	27	140	11	259	21	496	41	017
625	756	835	835	57	7	430	51	41	5	98	12	266	32	018
645	1062	1352	1352	210	16	213	16	190	14	185	14	764	57	019
275	333	407	407	29	7	186	46	22	5	62	15	137	34	020

REGIERUNGSBEZIRK RHEINHESSEN-PFALZ

Schlüssel-Nr.	Gemeinde	Wohnungen ohne solche in Wochenend- und Ferienhäusern												Räume 1) insgesamt	Gesamtwohnfläche in 1000 qm
		nach Zahl der Räume 1)													
		1		2		3		4		5		6 oder mehr			
		Zahl	% v. Sp. 43	Zahl	% v. Sp. 43	Zahl	% v. Sp. 43	Zahl	% v. Sp. 43	Zahl	% v. Sp. 43	Zahl	% v. Sp. 43		
54	55	56	57	58	59	60	61	62	63	64	65	66	67		

333 NOCH LKR. DONNERSBERGKREIS

046	MOERSFELD	-	-	9	7	22	17	28	22	29	22	41	32	641	10,9
047	MORSCHHEIM	-	-	1	1	14	10	28	20	29	21	67	48	785	13,1
048	MUENCHWEILER A.D.ALSENZ	1	-	31	8	76	21	108	29	90	24	63	17	1610	27,1
049	MUENSTERAPPEL	-	-	9	6	21	13	42	26	32	20	56	35	810	12,9
050	NIEDERHAUSEN A.D.APPEL	-	-	10	11	14	15	17	18	16	17	38	40	472	7,5
051	NIEDERMOSCHEL	-	-	9	6	18	12	40	26	34	22	52	34	781	12,9
052	NIEFERNHEIM	-	-	2	3	9	14	21	33	11	17	20	32	313	4,9
053	OBERHAUSEN A.D.APPEL	-	-	-	-	7	12	6	10	10	17	35	60	348	5,4
054	OBERMOSCHEL,STADT	-	-	30	6	93	19	140	28	99	20	131	27	2342	39,5
055	OBERNDCRF	-	-	3	3	19	19	30	30	20	20	27	27	467	8,1
056	OBERWIESEN	-	-	4	3	23	16	42	28	30	20	49	33	740	12,9
057	ORBIS	-	-	1	1	23	18	21	17	17	13	64	51	687	11,8
058	OTTERSHEIM	1	1	2	3	9	13	18	25	14	20	27	38	369	6,7
059	POTZBACH	-	-	1	1	13	17	14	18	18	23	32	41	397	6,7
060	RAMSEN	-	-	47	9	137	25	133	24	85	16	141	26	2433	39,8
061	RANSWEILER	-	-	3	3	14	13	21	20	15	14	52	50	569	8,9
062	RITTERSHEIM	-	-	3	6	7	14	4	8	12	24	25	49	304	5,4
063	ROCKENHAUSEN,STADT	2	-	63	5	243	21	303	26	245	21	300	26	5421	94,7
064	RUESSINGEN	-	-	16	10	31	20	29	19	30	19	49	32	722	11,9
065	RUPPERTSECKEN	-	-	2	2	13	12	32	29	29	26	36	32	568	8,9
066	SANKT ALBAN	-	-	3	3	19	18	19	18	24	23	38	37	542	9,6
067	SCHIERSFELD	1	1	6	7	9	10	25	27	18	20	33	36	473	8,9
068	SCHOENBORN	-	-	2	4	3	6	5	10	14	29	24	50	275	4,4
069	SCHWEISWEILER	-	-	3	2	27	21	21	17	32	25	43	34	613	10,2
070	SEMBACH	1	7	12	4	53	20	101	38	46	17	56	21	1199	20,7
071	SIPPERSFELD	3	1	30	10	64	21	68	23	54	18	82	27	1358	23,6
072	SITTERS	-	-	3	6	9	19	7	15	11	23	18	38	243	4,2
073	STAHLBERG	-	-	5	6	10	13	21	26	15	19	29	36	396	7,2
074	STANDENBUEHL	1	1	9	11	19	23	13	16	18	22	21	26	367	5,6
075	STEINBACH A.DONNERSBERG	-	-	12	6	46	21	40	19	39	18	79	37	1047	18,5
076	STETTEN	1	1	5	3	28	16	31	18	35	21	70	41	885	16,2
077	TESCHENMOSCHEL	-	-	1	2	6	13	7	15	5	11	28	60	270	4,4
078	UNKENBACH	-	-	8	10	14	18	15	19	15	19	27	34	379	6,3
079	WALDGREHWEILER	1	1	2	2	5	6	14	16	18	20	48	55	495	7,9
080	WARTENBERG-RHEINBACH	1	1	1	2	5	10	25	28	21	24	31	35	453	6,1
081	WEITERSWEILER	-	-	4	5	11	14	24	31	12	16	26	34	380	6,7
082	WINNWEILER	5	1	56	6	195	21	274	29	203	21	213	23	4290	74,7
083	WINTERBORN	-	-	9	13	8	12	12	18	10	15	28	42	334	6,0
084	WUERZWEILER	-	-	5	8	3	5	18	28	10	15	29	45	354	6,0
085	ZELL	-	-	7	8	19	22	26	30	12	14	22	26	389	6,3
I N S G E S A M T		51	-	1206	6	3918	19	5350	26	4075	20	6187	30	99229	1683,3

334 LKR. LANDKR. GERMERSHEIM

001	BELLHEIM	7	-	175	9	486	25	515	26	304	16	467	24	8536	155,8
002	BERG(PFALZ)	-	-	40	8	133	26	124	25	84	17	124	25	2199	40,4
*003	BUECHELBERG	1	-	13	6	27	12	54	24	33	14	101	44	1178	21,1
004	ERLENBACH B.KANDEL	-	-	9	6	34	22	37	24	33	22	39	26	692	11,9
005	FRECKENFELD	1	-	14	4	54	15	89	24	83	23	127	35	1870	34,0
006	FREISBACH	-	-	6	4	29	18	37	23	23	15	63	40	815	15,2
007	GERMERSHEIM,STADT	39	2	132	5	542	21	892	35	474	18	494	19	11295	198,9
008	HAGENBACH	3	-	54	5	178	16	341	30	261	23	298	26	5344	93,4
009	HATZENBUEHL	-	-	5	1	56	11	110	22	138	27	193	38	2587	45,1
010	HAYNA	3	1	36	13	85	30	58	21	58	21	39	14	1112	19,7
011	HOERDT	2	-	79	11	208	29	155	21	118	16	163	22	3072	53,6
012	JOCKGRIM	2	-	74	6	347	27	345	27	227	18	298	23	5725	101,2
013	KANDEL,STADT	3	-	94	5	490	25	602	30	390	20	415	21	8933	156,8
014	KNITTELSHEIM	1	-	24	11	53	25	60	28	49	23	29	13	892	17,4
015	KUHAPDT	-	-	46	10	116	26	93	21	66	15	119	27	1939	36,1
016	LEIMERSHEIM	2	-	34	6	139	23	140	23	102	17	194	32	2872	56,0
017	LINGENFELD	7	1	112	9	342	28	332	27	211	17	216	18	5080	89,9
018	LUSTADT	3	-	51	6	143	17	184	22	178	21	276	33	4029	71,8
019	MAXIMILIANSAU	1	-	86	6	349	26	446	33	241	18	229	17	5747	104,0
020	MINFELD	2	-	19	5	74	18	115	28	79	19	118	29	1939	34,6

1) Nur Wohn- und Schlafräume mit 6 und mehr qm Fläche sowie alle Küchen und gewerblich genutzten Räume in der Wohnung.

Wohnungen ohne solche in Wochenend- und Ferienhäusern						Bewohnte Wohnungen ohne Zweit- und von Angehörigen ausländischer Streitkräfte gemietete Wohnungen								Schlüssel-Nr.
ausgestattet			beheizt durch			insgesamt			davon					
mit Bad und WC		ohne Bad, mit WC in der Wohnung	Sammelheizung	Einzel- oder Mehrraum-öfen für		Zahl	Räume je Person	Wohnfläche je Person in qm	Eigenümlerwohnungen			Mietwohnungen		
mit	ohne			Öl, Gas, Strom	Holz, Kohle, Torf				Zahl	% v. Sp. 74	dar. öffentlich gefördert	Zahl	dar. öffentlich gefördert	
Sammelheizung			71	72	73	74	75	76	77	78	79	80	81	
68	69	70	71	72	73	74	75	76	77	78	79	80	81	
														333
1	26	5	1	34	94	126	1,5	25,2	98	78	3	28	2	046
12	26	5	16	48	75	134	1,5	25,0	110	82	8	24	1	047
47	191	18	51	127	191	338	1,3	22,6	200	59	31	138	21	048
7	16	5	14	39	107	152	1,3	20,8	133	88	4	19	-	049
5	9	1	8	14	73	94	1,3	21,5	76	81	3	18	1	050
7	42	7	9	49	95	152	1,4	23,9	122	80	7	30	1	051
3	21	7	4	22	37	60	1,4	22,3	42	70	1	18	4	052
4	7	-	7	17	34	56	1,5	23,7	45	80	1	11	3	053
72	190	38	79	110	304	470	1,6	27,9	254	54	20	216	20	054
5	29	1	5	23	71	88	1,5	26,7	53	60	4	35	2	055
22	46	14	28	34	86	145	1,4	25,0	115	79	6	30	4	056
18	29	6	24	37	65	122	1,4	24,3	105	86	4	17	-	057
5	19	1	5	14	52	68	1,5	27,6	53	78	-	15	-	058
5	22	1	5	20	53	75	1,4	22,8	65	87	5	10	-	059
60	253	60	64	120	359	524	1,4	22,1	319	61	65	205	35	060
6	17	4	8	24	73	101	1,5	23,9	76	75	2	25	-	061
6	9	1	12	4	35	49	1,7	30,4	40	82	1	9	-	062
256	587	103	269	396	491	1131	1,5	25,9	632	56	163	499	176	063
13	33	5	18	44	93	151	1,5	24,3	107	71	3	44	-	064
16	44	9	16	27	69	105	1,4	22,3	83	79	7	22	-	065
6	25	-	7	45	51	102	1,4	24,7	74	73	7	28	-	066
5	18	1	6	7	79	91	1,3	25,5	74	81	-	17	-	067
2	9	-	5	12	31	45	1,6	26,2	38	84	-	7	-	068
8	27	5	11	19	96	121	1,5	25,5	101	83	2	20	1	069
50	131	14	50	104	115	236	1,4	24,7	157	67	33	79	7	070
26	100	18	29	98	174	266	1,3	22,8	201	76	19	65	5	071
-	2	2	2	-	46	46	1,6	28,2	29	63	1	17	-	072
4	30	10	7	19	54	75	1,3	24,2	58	77	2	17	-	073
4	12	5	5	12	64	77	1,5	22,9	62	81	2	15	1	074
18	79	13	23	55	138	208	1,4	24,4	159	76	15	49	6	075
16	43	7	21	60	89	162	1,4	26,4	119	73	13	43	5	076
4	5	-	5	14	28	45	1,5	23,9	37	82	1	8	-	077
2	10	2	3	14	62	76	1,3	21,3	63	83	2	13	-	078
4	18	6	5	6	77	87	1,5	24,5	78	90	2	9	1	079
25	32	3	28	27	34	72	1,3	24,3	61	85	3	11	-	080
4	22	2	4	12	61	72	1,5	26,5	53	74	5	19	-	081
250	305	68	267	258	421	848	1,5	25,2	492	58	65	356	51	082
1	16	2	1	34	32	64	1,4	25,0	45	70	-	19	-	083
3	3	4	8	7	50	62	1,5	26,4	48	77	2	14	-	084
5	19	3	8	27	51	82	1,4	23,1	48	59	-	34	-	085
3088	7333	1440	3495	5622	11670	19858	1,4	24,3	12943	65	1635	6915	1331	
														334
279	719	184	307	807	840	1922	1,4	24,6	1251	65	238	671	111	001
76	211	23	81	128	296	476	1,3	23,4	307	64	62	169	16	002
23	53	2	30	20	179	219	1,3	22,5	147	67	52	72	14	*003
10	25	1	10	15	127	151	1,3	23,2	117	77	-	34	-	004
41	49	14	52	106	210	359	1,4	25,9	288	80	39	71	5	005
15	41	3	17	44	97	152	1,5	29,0	114	75	3	38	-	006
721	1208	234	753	1067	753	2440	1,4	24,0	874	36	215	1566	352	007
272	441	54	275	588	272	1104	1,4	24,2	687	62	85	417	29	008
105	95	1	114	88	300	500	1,2	21,0	441	88	82	59	15	009
7	49	8	9	90	180	272	1,3	23,1	179	66	-	93	-	010
81	187	56	97	185	443	709	1,3	23,6	520	73	39	189	11	011
207	451	80	232	526	535	1272	1,3	23,8	818	64	113	454	54	012
378	806	215	414	850	730	1951	1,4	25,2	1146	59	104	805	124	013
20	31	11	24	93	99	213	1,3	25,2	148	69	11	65	2	014
38	146	17	42	254	144	435	1,3	24,5	304	70	19	131	5	015
76	233	34	78	218	315	592	1,4	27,2	448	76	56	144	9	016
116	543	140	128	680	412	1201	1,4	24,3	755	63	149	446	49	017
77	227	28	85	291	459	816	1,3	24,0	619	76	51	197	6	018
262	550	104	386	568	398	1302	1,3	23,4	689	53	76	613	121	019
54	83	10	63	148	196	398	1,4	25,4	280	70	24	118	5	020

REGIERUNGSBEZIRK RHEINHESSEN-PFALZ

Schlüssel-Nr.	Gemeinde	Bewohnte Mietwohnungen 1) mit Mietangaben in Wohngebäuden						Zweitwohnungen		Wohngelegenheiten 2).				
		insgesamt		in Gebäuden, die errichtet wurden				insgesamt	dar. in Wochenend- und Ferienhäusern mit 50 und mehr qm	insgesamt	und zwar			
		Zahl	Miete DM je qm	bis 1948		1949 oder später					insgesamt	mit Bad, WC in der Wohngelegenheit	in Wohngebäuden	
				Wohnungen	Miete DM je qm	Wohnungen	Miete DM je qm						insgesamt	bis 1948 errichtet
82	83	84	85	86	87	88	89	90	91	92	93			

333 NOCH LKR. DONNERSBERGKREIS

046	MOERSFELD	12	1,04	11	0,96	.	.	3	-	1	-	1	1
047	MORSCHHEIM	21	1,47	21	1,47	-	-	1	-	3	-	2	2
048	MUENCHWEILER A.D.ALSENZ	75	1,87	35	1,59	40	2,07	4	1	5	2	3	1
049	MUENSTERAPPEL	14	0,94	14	0,94	-	-	2	1	3	-	2	2
050	NIEDERFAUSEN A.D.APPEL	12	0,97	11	0,93	.	.	-	-	-	-	-	-
051	NIEDERMOSCHEL	12	1,25	12	1,25	-	-	1	-	-	-	-	-
052	NIEFERNHEIM	12	0,97	12	0,97	-	-	1	-	-	-	-	-
053	OBERFAUSEN A.D.APPEL	-	-	1	-	1	1
054	CBERMOSCHEL,STADT	161	1,38	136	1,31	25	1,78	7	2	14	2	12	12
055	OBERNDORF	19	1,32	15	1,40	.	.	3	-	1	-	1	1
056	OBERWIESEN	14	1,84	5	5	-	-	-	-
057	CRBIS	-	-	2	-	2	2
058	CTTERSHEIM	2	-	2	-	1	1
059	POTZBACH	-	-	-	-	-	-
060	RAMSEN	89	1,71	45	1,60	44	1,84	3	-	10	1	8	5
061	RANSWEILER	20	1,12	18	1,10	.	.	1	-	-	-	-	-
062	RITTERSHEIM	1	-	-	-	-	-
063	ROCKENFAUSEN,STADT	344	1,80	139	1,57	205	1,98	11	-	26	15	18	7
064	RUESSINGEN	29	1,01	24	0,99	.	.	1	-	-	-	-	-
065	RUPPERTSECKEN	12	1,64	2	-	3	1	-	-
066	SANKT ALBAN	11	0,74	-	-	-	-	-	-
067	SCHIEFSFELD	11	0,67	11	0,67	-	-	-	-	2	-	2	2
068	SCHCENBORN	-	-	1	-	1	1
069	SCHWEISWEILER	10	0,99	2	-	11	1	1	1
070	SEMBACH	48	1,73	30	1,77	18	1,67	-	-	5	2	2	-
071	SIPPERSFELD	24	1,32	17	1,52	.	.	3	1	14	1	5	2
072	SITTERS	-	-	1	-	1	1
073	STAHLBERG	10	0,98	5	-	-	-	-	-
074	STANDENBUEHL	10	1,84	-	-	1	-	1	1
075	STEINBACH A.DONNERSBERG	23	1,54	20	1,53	.	.	2	1	5	2	4	4
076	STETTEN	26	0,98	21	0,95	.	.	-	-	3	-	2	2
077	TESCHENMOSCHEL	1	-	-	-	-	-
078	UNKENBACH	-	-	2	-	1	1
079	WALDGREHWEILER	-	-	1	-	1	1
080	WARTENBERG-RCHRACH	-	-	4	7	-	-
081	WEITERSWEILER	1	-	2	-	1	1
082	WINNWEILER	228	1,51	163	1,33	65	1,96	10	1	18	7	12	6
083	WINTERBCRN	18	0,70	18	0,70	-	-	1	-	-	-	-	-
084	WUERZWEILER	-	-	-	-	-	-
085	ZELL	16	0,75	16	0,75	-	-	-	-	-	-	-	-
I N S G E S A M T		4418	1,61	2678	1,31	1740	2,06	178	30	422	89	245	173

334 LKR. LANDKR. GERMERSHEIM

001	BELLHEIM	398	1,67	213	1,44	185	1,90	6	-	19	1	18	12
002	BERG(PFALZ)	104	1,82	53	1,41	51	2,18	7	-	9	1	5	4
*003	BUECHELBERG	23	1,58	16	1,32	.	.	3	1	9	-	1	-
004	ERLENBACH B.KANDEL	10	0,95	1	-	-	-	-	-
005	FRECKENFELD	29	1,26	19	0,93	10	1,87	1	-	3	-	2	2
006	FREISBACH	25	1,11	23	1,07	.	.	-	-	3	-	1	1
007	GERMERSHEIM,STADT	1192	2,23	374	1,63	818	2,51	48	-	122	29	88	28
008	HAGENBACH	304	2,68	43	1,58	261	2,82	8	-	46	30	40	10
009	HATZENBUEHL	40	2,20	.	.	36	2,29	-	-	1	-	-	-
010	HAYNA	31	1,09	21	1,04	10	1,21	2	-	2	-	1	1
011	HOEROT	61	1,33	40	1,05	21	1,69	-	-	14	-	13	11
012	JCKGRIM	234	2,27	82	1,83	152	2,46	9	-	17	3	13	9
013	KANDEL,STADT	487	1,96	222	1,56	265	2,27	9	-	27	11	25	17
014	KNITTELSHEIM	33	1,11	26	1,01	.	.	-	-	3	-	3	3
015	KUHARDT	33	1,30	12	0,92	21	1,51	2	-	4	1	3	2
016	LEIMERSHEIM	57	1,35	33	1,03	24	1,78	3	-	14	1	13	12
017	LINGENFELD	247	1,88	132	1,65	115	2,11	4	-	50	9	35	26
018	LUSTADT	102	1,25	82	1,18	20	1,47	8	-	5	-	3	3
019	MAXIMILIANSAU	386	2,51	100	1,79	286	2,70	5	-	30	8	18	8
020	MINFELD	57	1,61	37	1,22	20	2,26	2	-	13	2	12	8

1) Ohne Dienst-, Werkwohnungen, ohne Wohnungen von Altenteilern und sonstigen Wohnungsnutzern sowie ohne Zweitwohnungen und ohne Wohnungen, die von Angehörigen ausländischer Wohnparteien in Zweitwohnungen bzw. Zweitwohngelegenheiten.

REGIERUNGSBEZIRK RHEINHESSEN-PFALZ

Wohnparteien 3) in Wohnungen und Wohngelegenheiten		Einpersonenvohnparteien		Mehrpersonenvohnparteien		Eigentümer		Mieter		Untermieter		Wohnparteien 3) in Wohnungen		Schlüssel-Nr.
insgesamt	Personen	insgesamt	dar. allein wohnend	insgesamt	Personen	insgesamt	Personen	insgesamt	Personen	insgesamt	dar. Einpersonenvohnparteien	insgesamt	Personen	
94	95	96	97	98	99	100	101	102	103	104	105	106	107	
														333
127	431	21	21	106	410	98	350	29	81	-	-	126	430	046
153	520	30	23	123	490	110	377	27	98	16	4	150	512	047
345	1098	40	34	305	1058	201	661	139	432	5	5	343	1094	048
154	605	16	16	138	589	134	534	20	71	-	-	152	595	049
95	347	14	13	81	333	76	293	18	53	1	1	95	347	050
152	541	19	19	133	522	122	456	30	85	-	-	152	541	051
60	212	8	8	52	204	42	148	18	64	-	-	60	212	052
57	225	5	5	52	220	45	197	12	28	-	-	56	224	053
482	1387	100	96	382	1287	256	783	223	601	3	3	473	1372	054
89	276	15	15	74	261	53	182	36	94	-	-	88	275	055
145	512	15	15	130	497	115	434	30	78	-	-	145	512	056
125	478	16	15	109	462	105	419	19	58	1	1	123	474	057
71	235	14	11	57	221	53	197	16	36	2	2	70	234	058
75	283	9	9	66	274	65	251	10	32	-	-	75	283	059
539	1764	79	74	460	1685	321	1083	210	658	8	2	532	1747	060
102	367	13	11	89	354	76	290	25	76	1	1	102	367	061
49	175	8	8	41	167	40	156	9	19	-	-	49	175	062
1156	3662	174	171	982	3488	638	2183	516	1477	2	2	1133	3608	063
151	483	24	24	127	459	107	358	44	125	-	-	151	483	064
106	389	12	12	94	377	84	310	22	79	-	-	105	386	065
102	387	9	9	93	378	74	280	28	107	-	-	102	387	066
94	352	13	12	81	339	74	304	19	47	1	1	92	350	067
46	164	8	8	38	156	38	142	8	22	-	-	45	163	068
124	395	18	18	106	377	102	343	21	50	1	-	122	390	069
256	765	47	32	209	718	158	530	81	213	17	12	253	755	070
276	924	38	34	238	886	203	727	68	189	5	4	271	911	071
47	149	5	5	42	144	29	86	18	63	-	-	46	148	072
75	287	5	5	70	282	58	239	17	48	-	-	75	287	073
78	242	15	15	63	227	63	203	15	39	-	-	77	238	074
223	748	29	22	194	719	161	549	51	171	11	6	219	741	075
167	604	27	24	140	577	120	453	45	149	2	2	164	594	076
45	177	6	6	39	171	37	158	8	19	-	-	45	177	077
78	298	15	15	63	283	64	266	14	32	-	-	76	290	078
88	322	14	14	74	308	79	294	9	28	-	-	87	321	079
74	290	9	7	65	281	61	259	11	28	2	1	74	290	080
74	239	12	12	62	227	54	193	20	46	-	-	72	236	081
876	2663	159	140	717	2504	494	1580	365	1061	17	15	865	2642	082
65	235	8	7	57	227	45	164	19	70	1	1	65	235	083
62	223	7	7	55	216	48	188	14	35	-	-	62	223	084
83	265	19	18	64	246	48	154	34	110	1	1	83	265	085
20477	67219	3142	2855	17335	64077	13019	45691	7132	20980	326	219	20179	66567	
														334
1988	6260	312	262	1676	5948	1254	4199	685	1970	49	34	1971	6235	001
491	1673	53	46	438	1620	312	1123	172	542	7	6	483	1650	002
230	926	16	13	214	910	153	637	75	287	2	2	221	903	*003
151	510	19	19	132	491	117	405	34	105	-	-	151	510	004
369	1290	43	42	326	1247	288	1040	74	223	7	1	366	1286	005
157	523	18	18	139	505	114	398	41	121	2	-	154	509	006
2825	8147	684	358	2141	7463	890	2816	1622	4972	313	287	2745	7940	007
1229	3864	188	117	1041	3676	692	2235	451	1492	86	60	1189	3756	008
608	2154	41	22	567	2113	442	1657	59	195	107	10	607	2149	009
273	840	46	46	227	794	179	560	94	280	-	-	272	839	010
724	2260	95	97	625	2161	521	1690	201	568	2	2	711	2240	011
1341	4235	188	129	1153	4047	822	2760	466	1413	53	46	1325	4205	012
2027	6151	354	305	1673	5797	1150	3665	825	2420	52	41	2003	6096	013
218	689	35	35	183	654	149	462	67	220	2	-	215	685	014
470	1467	59	48	411	1408	306	986	133	398	31	5	466	1462	015
605	2039	82	82	523	1957	449	1543	156	496	-	-	592	2007	016
1286	3771	239	206	1047	3532	770	2376	479	1339	37	29	1238	3661	017
829	2959	89	84	740	2870	620	2260	201	682	8	3	824	2946	018
1467	4319	300	158	1167	4019	694	2184	631	1961	142	127	1444	4274	019
414	1369	53	51	361	1316	282	979	129	384	3	2	401	1339	020

discher Streitkräfte privatrechtlich gemietet sind. - 2) Einschl. solcher in Wochenend- und Ferienhäusern. - 3) Ohne Wohnparteien von Angehörigen ausländischer Streitkräfte und ohne

REGIERUNGSBEZIRK RHEINHESSEN-PFALZ

Schlüssel-Nr.	Gemeinde	Wohngebäude ohne Wochenend- und Ferienhäuser			Wochenend- und Ferienhäuser		Sonstige Gebäude mit Wohnungen			Unterkünfte		
		Gebäude	Wohnungen		mit 50 oder mehr qm Wohnfläche	unter 50 qm Wohnfläche	Gebäude	Wohnungen		Unterkünfte	Wohngelegheiten	
			insgesamt	darin Personen				insgesamt	darin Personen		insgesamt	darin Personen
1	2	3	4	5	6	7	8	9	10	11		
334 NOCH LKR. LANDKR. GERMERSHEIM												
021	NEUBURG A. RHEIN	608	810	2551	1	-	6	7	20	6	6	20
022	NEUPOTZ	303	387	1456	-	-	1	1	6	-	-	-
023	CTTERSHEIM B. LANDAU	290	407	1332	-	-	-	-	-	-	-	-
024	RHEINZABERN	723	1001	3306	-	-	3	6	19	3	3	8
025	RUELZHEIM	1196	1640	5102	-	-	34	48	144	2	4	25
026	SCHAIDT	361	449	1591	-	-	10	13	46	7	7	19
027	SCHIEBENHARDT	122	139	532	-	-	-	-	-	-	-	-
028	SCHWEGENHEIM	455	679	1991	-	-	10	12	31	1	1	3
029	SONDERNHEIM	445	559	1798	-	1	5	5	28	5	7	32
030	STEINWEILER	371	456	1549	-	-	-	-	-	1	1	1
031	VOLLMERSWEILER	45	47	177	-	-	-	-	-	-	-	-
032	WEINGARTEN(PFALZ)	282	403	1326	-	-	2	3	10	1	2	6
033	WESTHEIM(PFALZ)	258	323	1064	-	1	5	13	47	-	-	-
034	WINDEN	150	209	725	-	-	3	5	13	-	-	-
*C35	WOERTH A. RHEIN	971	1782	5702	-	1	12	19	44	4	4	10
036	ZEISKAM	425	539	1925	-	-	4	10	43	1	1	5
I N S G E S A M T		18120	26309	85790	2	4	364	611	1826	84	102	358
335 LKR. LANDKR. KAISERSLAUTERN												
001	ALBERSBACH	33	39	174	-	-	-	-	-	-	-	-
002	BANN	467	629	2174	-	-	4	6	21	-	-	-
003	BRUCHMUEHLBACH	697	1110	3476	-	-	18	28	85	6	8	27
004	ENKENBACH-ALSENORN	1459	2306	6131	-	2	27	47	127	15	15	47
005	ERZENHAUSEN	101	122	431	-	-	-	-	-	-	-	-
006	EULENBIS	78	98	348	-	-	1	2	6	-	-	-
007	FISCHBACH	151	193	626	-	1	2	1	2	1	1	4
008	FOCKENBERG-LIMBACH	52	58	217	-	-	1	1	5	-	-	-
009	FRANKELBACH	85	91	344	-	-	-	-	-	-	-	-
010	FRANKENSTEIN	266	437	1260	-	3	-	-	-	1	1	-
011	GERHARDSBRUNN	35	43	180	-	-	-	-	-	-	-	-
012	HAUPTSTUHL	235	324	1075	-	-	10	16	35	1	1	2
013	HEILIGENMOSCHEL	125	139	601	-	-	2	2	8	2	2	11
014	HIRSCHHORN/PFALZ	164	229	697	-	-	1	1	2	2	2	9
015	HOCHSPEYER	953	1427	4247	-	1	24	29	88	4	8	31
016	HUETSCHENHAUSEN	855	1214	3866	-	-	8	13	35	3	3	7
017	KATZWEILER	348	498	1519	-	-	4	9	28	1	1	2
018	KINDSBACH	593	956	2716	-	-	8	13	37	19	21	55
019	KOLLWEILER	87	101	351	-	-	1	2	3	-	-	-
020	KOTTWEILER-SCHWANDEN	315	420	1321	-	-	5	6	22	-	-	-
021	KRICKENBACH	201	268	974	-	-	-	-	-	-	-	-
022	LANDSTUHL, STADT	1387	2825	7963	-	1	96	187	483	6	13	55
023	LINDEN	257	360	1235	-	-	-	-	-	-	-	-
024	MACKENBACH	383	589	1640	-	-	4	6	18	2	2	4
025	MEHLBACH	233	322	1041	-	-	6	12	40	1	1	2
026	MEHLINGEN	676	1005	2722	-	1	7	11	28	3	3	9
027	MITTELBRUNN	139	177	624	-	-	3	5	14	1	1	1
028	NEUHEMSACH	144	192	546	10	11	4	7	23	-	-	-
029	NIEDERKIRCHEN	452	531	1918	-	-	5	8	17	-	-	-
030	NIEDERMOHR	323	435	1554	-	-	6	11	33	1	1	-
031	OBERRARNBACH	86	124	413	-	-	-	-	-	-	-	-
032	OBERNHEIM-KIRCHENARNBACH	324	408	1718	-	-	3	5	15	-	-	-
033	CLSB RUECKEN	277	352	1189	-	-	7	11	29	1	1	6
034	OTTERBACH	808	1259	3594	-	-	13	20	56	1	1	9
035	OTTERBERG, STADT	979	1425	4144	3	4	39	75	214	2	2	4
036	POERRBACH	17	22	90	-	-	-	-	-	-	-	-
037	QUEIDERSBACH	499	638	2289	-	2	2	2	7	4	7	33
038	RAMSTEIN-MIESENBACH	1651	2687	7288	1	-	39	99	269	8	8	27
039	REICHENBACH-STEEGEN	254	307	1098	-	1	-	-	-	1	2	9
040	RODENBACH	516	801	2394	-	3	12	19	53	5	5	8

1) Anschluß nur für Schmutzwasser, Fäkalienabfuhr, Ableitung ohne Kläranlage in Graben oder Bach oder keine Fäkalienabfuhr oder -ableitung.

Wohngebäude ohne Wochenend- und Ferienhäuser																		Schlüssel-Nr.
nach Art der Wasserversorgung									nach Art der Fäkalien- und Schmutzwasserbeseitigung									
Anschluß an Wassernetz			Eigene Wasserversorgungsanlage			Sonstige oder keine Wasserversorgung im Gebäude			Anschluß an Kanalisation für Fäkalien mit oder ohne Schmutzwasser			Hauskläranlage			Sonstige Fäkalien- und Schmutzwasserbeseitigung 1)			
Gebäude	Wohnungen		Gebäude	Wohnungen		Gebäude	Wohnungen		Gebäude	Wohnungen		Gebäude	Wohnungen		Gebäude	Wohnungen		
	Zahl	% v. Sp. 2		Zahl	% v. Sp. 2		Zahl	% v. Sp. 2		Zahl	% v. Sp. 2		Zahl	% v. Sp. 2		Zahl	% v. Sp. 2	Zahl
12	13	14	15	16	17	18	19	20	21	22	23	24	25	26	27	28	29	
																		334
600	800	99	3	4	-	5	6	1	475	637	79	51	65	8	82	108	13	021
300	384	99	3	3	1	-	-	-	-	-	-	53	78	20	250	309	80	022
285	402	99	3	3	1	2	2	-	-	-	43	56	14	247	351	86	023	
720	998	100	2	2	-	1	1	-	456	660	66	35	45	4	232	296	30	024
1191	1635	100	2	2	-	3	3	-	793	1104	67	26	36	2	377	500	30	025
358	446	99	-	-	-	3	3	1	28	34	8	139	176	39	194	239	53	026
120	137	99	2	2	1	-	-	-	4	4	3	16	19	14	102	116	83	027
452	675	99	-	-	-	3	4	1	73	110	16	160	244	36	222	325	48	028
440	553	99	1	2	-	4	4	1	37	45	8	192	245	44	216	269	48	029
363	447	98	7	8	2	1	1	-	359	439	96	9	11	2	3	6	1	030
39	41	87	5	5	11	1	1	2	36	38	81	4	4	9	5	5	11	031
281	395	98	1	8	2	-	-	-	1	1	-	67	103	26	214	299	74	032
258	323	100	-	-	-	-	-	-	4	5	2	40	51	16	214	267	83	033
-	-	-	133	189	90	17	20	10	8	23	11	56	75	36	86	111	53	034
963	1772	99	5	7	-	3	3	-	661	1334	75	101	154	9	209	294	16	*035
424	538	100	1	1	-	-	-	-	4	5	1	115	146	27	306	388	72	036
17835	25932	99	212	295	1	73	82	-	9372	14518	55	2690	3803	14	6058	7988	30	
																		335
32	38	97	1	1	3	-	-	-	-	-	-	12	14	36	21	25	64	001
466	628	100	1	1	-	-	-	-	340	453	72	30	46	7	97	130	21	002
691	1101	99	4	5	-	2	4	-	267	398	36	319	507	46	111	205	18	003
1442	2283	99	12	16	1	5	7	-	854	1393	60	284	462	20	321	451	20	004
101	122	100	-	-	-	-	-	-	1	1	1	22	29	24	78	92	75	005
78	98	100	-	-	-	-	-	-	1	1	1	9	13	13	68	84	86	006
141	179	93	7	11	6	3	3	2	6	6	3	78	102	53	67	85	44	007
52	58	100	-	-	-	-	-	-	-	-	-	38	44	76	14	14	24	008
81	87	96	4	4	4	-	-	-	-	-	-	18	20	22	67	71	78	009
261	424	97	4	12	3	1	1	-	242	392	90	20	40	9	4	5	1	010
35	43	100	-	-	-	-	-	-	-	-	-	-	-	-	35	43	100	011
233	322	99	2	2	1	-	-	-	48	72	22	84	114	35	103	138	43	012
123	137	99	1	1	1	1	1	1	34	38	27	20	22	16	71	79	57	013
162	226	99	2	3	1	-	-	-	104	152	66	28	39	17	32	38	17	014
953	1427	100	-	-	-	-	-	-	578	880	62	252	380	27	123	167	12	015
853	1212	100	1	1	-	1	1	-	435	639	53	392	535	44	28	40	3	016
347	497	100	-	-	-	1	1	-	27	43	9	168	238	48	153	217	44	017
580	934	98	10	19	2	3	3	-	424	689	72	149	237	25	20	30	3	018
87	101	100	-	-	-	-	-	-	-	-	-	17	21	21	70	80	79	019
315	420	100	-	-	-	-	-	-	269	362	86	33	42	10	13	16	4	020
192	259	97	7	7	3	2	2	1	-	-	-	4	6	2	197	262	98	021
1355	2787	99	12	15	1	20	23	1	1285	2667	94	72	117	4	30	41	1	022
253	353	98	3	6	2	1	1	-	4	5	1	122	176	49	131	179	50	023
382	588	100	1	1	-	-	-	-	-	-	-	205	345	59	178	244	41	024
233	322	100	-	-	-	-	-	-	215	297	92	4	7	2	14	18	6	025
675	1003	100	1	2	-	-	-	-	362	572	57	51	76	8	263	357	36	026
136	173	98	2	3	2	1	1	1	1	1	1	104	134	76	34	42	24	027
144	192	100	-	-	-	-	-	-	134	179	93	4	4	2	6	9	5	028
416	493	93	20	22	4	16	16	3	220	247	47	121	154	29	111	130	24	029
323	435	100	-	-	-	-	-	-	3	5	1	152	215	49	168	215	49	030
84	121	98	1	1	1	1	2	2	2	3	2	68	100	81	16	21	17	031
324	408	100	-	-	-	-	-	-	2	2	-	162	209	51	160	197	48	032
277	352	100	-	-	-	-	-	-	190	246	70	3	3	1	84	103	29	033
802	1252	99	5	6	-	1	1	-	769	1188	94	24	49	4	15	22	2	034
927	1364	96	37	44	3	15	17	1	684	1048	74	182	234	16	113	143	10	035
-	-	-	14	17	77	3	5	23	-	-	-	-	-	-	17	22	100	036
496	635	100	-	-	-	3	3	-	312	397	62	91	123	19	96	118	18	037
1628	2652	99	19	30	1	4	5	-	1073	1826	68	281	435	16	297	426	16	038
254	307	100	-	-	-	-	-	-	-	-	-	117	143	47	137	164	53	039
514	799	100	2	2	-	-	-	-	455	722	90	50	65	8	11	14	2	040

REGIERUNGSBEZIRK RHEINHESSEN-PFALZ

Schlüssel-Nr.	Gemeinde	Wohngebäude ohne Wochenend- und Ferienhäuser							Von den Gebäuden (Sp. 1 und 6) sind Gebäude mit Eigentumswohnungen		
		nach Art der Gebäude					errichtet . . .			Gebäude	darin Wohnungen
		Nichtlandwirtschaftliche Wohngebäude				Landwirtschaftliche Wohngebäude	bis 1900	1901 bis 1948	1949 oder später		
		mit einer Wohnung	mit zwei Wohnungen	mit drei oder mehr Wohnungen							
				Gebäude	Wohnungen	34	35	36	37	38	39

334 NOCH LKR. LANDKR. GERMERSHEIM

021 NEUBURG A. RHEIN	378	162	8	27	60	120	122	366	-	-
022 NEUPOTZ	147	41	8	28	107	84	67	152	-	-
023 OTTERSHEIM B. LANDAU	121	60	2	6	107	139	71	80	1	2
024 PHEINZABERN	426	181	33	114	83	281	143	299	2	6
025 RUELZHEIM	693	300	32	105	171	486	233	477	1	4
026 SCHAIDT	234	66	3	9	58	88	53	220	1	3
027 SCHEIBENHARDT	96	16	-	-	10	40	36	46	-	-
028 SCHWEGENHEIM	218	129	19	68	89	208	92	155	2	4
029 SONDERNHEIM	327	91	9	30	18	152	110	183	-	-
030 STEINWEILER	242	60	7	23	62	186	16	169	-	-
031 VOLLMERSWEILER	21	1	-	-	23	27	5	13	-	-
032 WEINGARTEN(PFALZ)	141	76	9	38	56	131	59	92	1	3
033 WESTHEIM(PFALZ)	171	46	3	10	38	118	44	96	1	3
034 WINDEN	66	17	9	38	58	89	23	38	-	-
*035 WOERTH A. RHEIN	531	335	88	557	17	210	223	538	2	6
036 ZEISKAM	232	60	9	32	124	234	80	111	-	-
I N S G E S A M T	10492	4263	889	4089	2476	6202	3932	7986	32	134

335 LKR. LANDKR. KAISERSLAUTERN

001 ALBERSBACH	20	5	-	-	8	15	9	9	-	-
002 BANN	285	141	5	19	36	83	151	233	-	-
003 BRUCHMUEHLBACH	396	220	59	246	22	172	204	321	-	-
004 ENKENBACH-ALSEMBCRN	750	571	96	351	42	448	304	707	3	11
005 ERZENHAUSEN	61	21	-	-	19	55	20	26	-	-
006 EULENBIS	42	14	2	6	20	37	21	20	-	-
007 FISCHBACH	96	35	2	6	18	70	34	47	-	-
008 FOCKENBERG-LIMBACH	28	6	-	-	18	23	23	6	-	-
009 FRANKELBACH	64	3	1	3	17	52	14	19	-	-
010 FRANKENSTEIN	138	104	21	86	3	113	56	97	-	-
011 GERHARDSBRUNN	8	2	2	6	23	22	5	8	-	-
012 HAUPTSTUHL	158	59	9	36	9	54	84	97	-	-
013 HEILIGENMOSCHEL	66	10	1	3	48	72	20	33	-	-
014 HIRSCHHORN/PFALZ	93	59	2	6	10	53	44	67	-	-
015 HOCHSPEYER	551	331	56	195	15	300	247	406	1	3
016 HUETSCHENHAUSEN	455	305	18	60	77	288	221	346	6	17
017 KATZWEILER	184	104	16	51	44	127	99	122	-	-
018 KINDBACH	289	245	47	163	12	76	198	319	5	15
019 KOLLWEILER	43	9	-	-	35	59	19	9	-	-
020 KOTTWEILER-SCHWANDEN	197	80	10	31	28	103	90	122	-	-
021 KRICKENBACH	121	60	2	6	18	50	58	93	1	3
022 LANDSTUHL, STADT	579	496	292	1221	20	350	340	697	7	31
023 LINDEN	159	81	5	21	12	38	88	131	2	5
024 MACKENBACH	208	130	24	91	21	141	106	136	1	3
025 MEHLBACH	131	75	5	16	22	72	68	93	-	-
026 MEHLINGEN	369	205	33	136	69	293	128	255	-	-
027 MITTELBRUNN	87	28	3	10	21	67	31	41	-	-
028 NEUHEMSBACH	94	33	6	19	11	82	20	42	-	-
029 NIEDERKIRCHEN	288	59	3	9	102	298	90	64	-	-
030 NIEDERMOHR	179	79	7	27	58	128	82	113	-	-
031 OBERARNBACH	44	26	3	10	13	31	23	32	-	-
032 OBERNHEIM-KIRCHENARNBACH	219	71	5	16	29	67	94	163	-	-
033 OLSBRUECKEN	175	62	4	13	36	136	65	76	-	-
034 OTTERBACH	409	341	38	145	20	233	266	309	2	10
035 OTTERBERG, STADT	601	264	59	231	55	343	204	432	3	9
036 POERRBACH	5	3	-	-	9	15	1	1	-	-
037 QUEIDERSBACH	319	113	8	24	59	82	191	226	-	-
038 RAMSTEIN-MIESENBACH	815	660	133	494	43	317	478	856	6	20
039 REICHENBACH-STEEGEN	192	34	7	23	21	134	55	65	2	5
040 RODENBACH	262	210	28	99	16	102	149	265	1	3

Gesamtwohnungsbestand am			Wohnungen ohne solche in Wochenend- und Ferienhäusern										Schlüssel-Nr.	
			insgesamt	darunter öffentlich gefördert		nach Baualter der Gebäude								
						bis 1900		1901 bis 1918		1919 bis 1948		1949 oder später		
25.9.1956	6.6.1961	25.10.1968	Zahl	% v. Sp. 43	Zahl	% v. Sp. 43	Zahl	% v. Sp. 43	Zahl	% v. Sp. 43	Zahl	% v. Sp. 43	Zahl	% v. Sp. 43
40	41	42	43	44	45	46	47	48	49	50	51	52	53	
														334
552	523	818	817	101	12	156	19	41	5	132	16	488	60	021
266	324	388	388	56	14	96	25	32	8	53	14	207	53	022
260	366	407	407	35	9	192	47	34	8	75	18	106	26	023
686	867	1007	1007	76	8	383	38	71	7	149	15	404	40	024
1137	1461	1688	1688	161	10	689	41	129	8	235	14	635	38	025
332	333	462	462	72	16	114	25	15	3	51	11	282	61	026
119	129	139	139	36	26	44	32	12	9	34	24	49	35	027
424	572	691	691	77	11	314	45	51	7	89	13	237	34	028
391	486	564	564	66	12	191	34	48	9	88	16	237	42	029
338	346	456	456	53	12	224	49	12	3	11	2	209	46	030
53	45	47	47	3	6	28	60	-	-	6	13	13	28	031
284	379	406	406	52	13	185	46	24	6	67	17	130	32	032
210	253	336	336	34	10	147	44	16	5	48	14	125	37	033
191	210	214	214	5	2	122	57	11	5	35	16	46	21	034
677	1093	1801	1801	507	28	285	16	151	8	209	12	1156	64	*035
507	560	549	549	41	7	304	55	49	9	57	10	139	25	036
17604	22289	26922	26920	3764	14	8548	32	2086	8	3920	15	12366	46	
														335
28	32	39	39	5	13	17	44	3	8	7	18	12	31	001
352	510	635	635	38	6	109	17	54	9	159	25	313	49	002
854	1037	1138	1138	212	19	265	23	78	7	240	21	555	49	003
1208	1950	2353	2353	370	16	679	29	164	7	334	14	1176	50	004
86	105	122	122	5	4	64	52	7	6	17	14	34	28	005
70	90	100	100	1	1	41	41	17	17	13	13	29	29	006
179	191	194	194	7	4	90	46	27	14	22	11	55	28	007
48	56	59	59	-	-	26	44	9	15	17	29	7	12	008
74	79	91	91	4	4	53	58	12	13	5	5	21	23	009
343	397	437	437	54	12	188	43	26	6	70	16	153	35	010
44	50	43	43	6	14	25	58	1	2	4	9	13	30	011
225	327	340	340	39	11	79	23	28	8	93	27	140	41	012
120	136	141	141	8	6	80	57	16	11	8	6	37	26	013
142	198	230	230	37	16	70	30	18	8	49	21	93	40	014
1182	1308	1456	1456	228	16	451	31	148	10	229	16	628	43	015
747	1049	1227	1227	183	15	404	33	101	8	221	18	501	41	016
270	414	507	507	21	4	182	36	54	11	110	22	161	32	017
663	896	969	969	131	14	113	12	78	8	236	24	542	56	018
92	107	103	103	3	3	68	66	9	9	15	15	11	11	019
266	365	426	426	20	5	128	30	41	10	87	20	170	40	020
149	216	268	268	42	16	62	23	20	7	63	24	123	46	021
2113	2754	3012	3012	527	17	706	23	168	6	457	15	1681	56	022
238	322	360	360	41	11	51	14	21	6	106	29	182	51	023
315	549	595	595	68	11	206	35	82	14	78	13	229	38	024
222	303	334	334	27	8	95	28	49	15	59	18	131	39	025
550	661	1016	1016	70	7	421	41	55	5	131	13	409	40	026
132	167	182	182	26	14	86	47	12	7	26	14	58	32	027
122	181	209	199	10	5	120	60	17	9	10	5	52	26	028
528	522	539	539	15	3	355	66	70	13	37	7	77	14	029
341	387	446	446	38	9	169	38	55	12	68	15	154	35	030
69	109	124	124	15	12	46	37	13	10	24	19	41	33	031
252	351	413	413	16	4	87	21	36	9	92	22	198	48	032
307	369	363	363	20	6	171	47	51	14	42	12	99	27	033
993	1171	1279	1279	180	14	362	28	118	9	317	25	482	38	034
1100	1183	1503	1500	303	20	515	34	83	6	228	15	674	45	035
19	18	22	22	-	-	19	86	-	-	2	9	1	5	036
372	551	640	640	24	4	112	18	87	14	158	25	283	44	037
1465	2395	2787	2786	287	10	482	17	214	8	542	19	1548	56	038
226	316	307	307	19	6	164	53	24	8	44	14	75	24	039
574	758	820	820	82	10	150	18	69	8	186	23	415	51	040

REGIERUNGSBEZIRK RHEINHESSEN-PFALZ

Schlüssel-Nr.	Gemeinde	Wohnungen ohne solche in Wochenend- und Ferienhäusern												Räume 1) insgesamt	Gesamtwohnfläche in 1000 qm
		nach Zahl der Räume 1)													
		1		2		3		4		5		6 oder mehr			
		Zahl	% v. Sp. 43	Zahl	% v. Sp. 43	Zahl	% v. Sp. 43	Zahl	% v. Sp. 43	Zahl	% v. Sp. 43	Zahl	% v. Sp. 43		
54	55	56	57	58	59	60	61	62	63	64	65	66	67		

334 NOCH LKR. LANDKR. GERMERSHEIM

021	NEUBURG A. RHEIN	3	-	55	7	189	23	234	29	152	19	184	23	3627	70,4
022	NEUPOTZ	-	-	29	7	95	24	71	18	62	16	131	34	1854	34,1
023	CTTERSHEIM B. LANDAU	4	1	47	12	101	25	100	25	86	21	69	17	1694	33,1
024	RHEINZABERN	2	-	61	6	245	24	292	29	167	17	240	24	4490	75,8
025	RUELZHEIM	6	-	208	12	419	25	436	26	256	15	363	22	7152	133,8
026	SCHAIDT	2	-	25	5	85	18	108	23	102	22	140	30	2204	42,0
027	SCHEIBENHARDT	-	-	6	4	22	16	30	22	22	16	59	42	718	13,3
028	SCHWEGENHEIM	3	-	62	9	172	25	155	22	133	19	166	24	3053	54,2
029	SCNDRNHEIM	3	1	39	7	111	20	141	25	111	20	159	28	2571	48,0
030	STEINWEILER	-	-	31	7	101	22	105	23	77	17	142	31	2149	39,6
031	VOLLMERSWEILER	-	-	2	4	2	4	10	21	6	13	27	57	272	5,2
032	WEINGARTEN (PFALZ)	1	-	31	8	109	27	114	28	52	13	99	24	1804	33,0
033	WESTHEIM (PFALZ)	-	-	18	5	70	21	91	27	61	18	96	29	1553	28,9
034	WINDEN	-	-	6	3	11	14	46	21	60	28	71	33	1082	20,9
*035	WCERTH A. RHEIN	5	-	153	8	396	22	583	32	406	23	258	14	7591	139,3
036	ZEISKAM	-	-	34	6	108	20	131	24	110	20	166	30	2608	45,9
	INSGESAMT	106	-	1910	7	6141	23	7376	27	5015	19	6372	24	120348	2176,2

335 LKR. LANDKR. KAISERSLAUTERN

001	ALBERSBACH	-	-	3	8	4	10	9	23	9	23	14	36	196	3,3
002	BANN	2	-	52	8	144	23	155	24	93	15	189	30	2861	52,7
003	BRUCHMUEHLBACH	1	-	62	5	232	20	384	34	201	18	258	23	5159	90,2
004	ENKENBACH-ALSENBOHN	7	-	163	7	574	24	670	28	453	19	486	21	10268	176,0
005	ERZENHAUSEN	-	-	7	6	14	11	32	26	15	12	54	44	630	11,6
006	EULENBIS	1	1	5	5	9	9	25	25	20	20	40	40	523	9,1
007	FISCHBACH	1	1	5	3	33	17	58	30	38	20	59	30	945	16,3
008	FOCKENBERG-LIMBACH	-	-	2	2	5	8	8	14	11	19	33	56	327	5,3
009	FRANKELBACH	-	-	-	-	7	8	21	23	25	27	38	42	486	7,0
010	FRANKENSTEIN	1	-	40	9	123	28	140	32	67	15	66	15	1785	29,8
011	GERHARDSBRUNN	-	-	2	5	4	9	4	9	3	7	30	70	304	6,7
012	HAUPTSTUHL	1	-	17	5	81	24	77	23	66	19	98	29	1584	29,8
013	HEILIGENWOSCHEL	-	-	3	2	14	10	16	11	21	15	87	62	840	15,6
014	HIRSCHGRN/PFALZ	1	-	20	9	46	20	71	31	44	19	48	21	1004	18,1
015	HCHSPEYER	2	-	91	6	334	23	450	31	255	18	324	22	6431	108,1
016	HUETSCHENHAUSEN	2	-	81	7	257	21	314	26	185	15	388	32	5822	105,7
017	KATZWEILER	-	-	37	7	100	20	140	28	75	15	155	31	2381	40,7
018	KINDSBACH	2	-	50	5	247	25	295	30	159	16	216	22	4308	71,1
019	KLLWEILER	-	-	5	5	14	14	26	25	23	22	35	34	495	9,2
020	KOTTWEILER-SCHWANDEN	-	-	19	4	59	14	111	26	95	22	142	33	2117	36,2
021	KRICKENBACH	1	-	28	10	68	25	46	17	42	16	83	31	1222	21,4
022	LANDSTUHL, STADT	16	1	269	9	804	27	919	31	507	17	497	17	12692	214,5
023	LINDEN	-	-	30	8	99	28	70	19	56	16	105	29	1623	29,2
024	MACKENBACH	2	-	53	9	128	22	170	29	101	17	141	24	2632	45,1
025	MEHLBACH	-	-	10	3	85	25	84	25	57	17	98	29	1551	28,6
026	MEHLINGEN	2	-	49	5	261	26	293	29	189	19	222	22	4474	76,6
027	MITTELBRUNN	-	-	9	5	34	19	41	23	37	20	61	34	898	14,4
028	NEUHEMSBACH	1	1	11	6	37	19	57	29	42	21	51	26	914	16,0
029	NIEDERKIRCHEN	2	-	23	4	65	12	105	19	113	21	231	43	2880	50,4
030	NIEDERMCHR	-	-	13	3	72	16	112	25	76	17	172	39	2261	39,8
031	OBERARNBACH	-	-	9	7	28	23	41	33	17	14	29	23	547	9,4
032	OBERNHEIM-KIRCHENARNBACH	2	-	56	14	103	25	82	20	62	15	108	26	1775	29,4
033	CLSBRUECKEN	1	-	22	6	79	22	75	21	80	22	106	29	1686	23,2
034	OTTERBACH	-	-	89	7	371	29	358	28	224	18	237	19	5426	92,7
035	OTTERBERG, STADT	3	-	117	8	361	24	423	28	255	17	341	23	6611	110,3
036	POERRBACH	-	-	-	-	5	23	6	27	4	18	7	32	115	1,6
037	QUEIDERSBACH	-	-	39	6	139	22	129	20	95	15	238	37	3091	59,4
038	RAMSTEIN-MIESENBACH	17	1	161	6	629	23	857	31	491	18	631	23	12428	220,9
039	REICHENBACH-STEEGEN	-	-	6	2	48	16	59	19	55	18	139	45	1690	28,1
040	RODENBACH	1	-	43	5	212	26	234	29	140	17	190	23	3683	65,1

1) Nur Wohn- und Schlafräume mit 6 und mehr qm Fläche sowie alle Küchen und gewerbl. genutzten Räume in der Wohnung.

Wohnungen ohne solche in Wochenend- und Ferienhäusern						Bewohnte Wohnungen ohne Zweit- und von Angehörigen ausländischer Streitkräfte gemietete Wohnungen								Schlüssel-Nr.
ausgestattet		ohne Bad, mit WC in der Wohnung	beheizt durch			insgesamt			davon					
mit Bad und WC			Sammelheizung	Einzel- oder Mehrraum-öfen für		Zahl	Räume l) je Person	Wohnfläche je Person in qm	Eigenüberwohnungen			Mietwohnungen		
mit	ohne			Ol, Gas, Strom	Holz, Kohle, Torf				Zahl	% v. Sp. 74	dar. öffentlich gefördert	Zahl	dar. öffentlich gefördert	
68	69	70	71	72	73	74	75	76	77	78	79	80	81	
334														
117	305	35	129	244	444	796	1,4	26,8	555	70	77	241	21	021
32	85	18	38	165	185	386	1,3	23,3	284	74	40	102	16	022
21	53	13	34	177	196	402	1,3	24,8	269	67	29	133	6	023
161	314	54	175	399	433	983	1,3	22,3	664	68	53	319	23	024
172	645	129	189	838	661	1654	1,3	25,2	1076	65	111	578	48	025
47	93	16	57	140	265	456	1,3	25,3	378	83	65	78	7	026
11	34	5	12	32	95	137	1,3	24,6	111	81	30	26	6	027
79	139	41	102	257	332	682	1,5	26,6	455	67	51	227	26	028
73	202	37	77	245	242	551	1,4	25,7	381	69	56	170	10	029
58	146	18	64	211	181	448	1,4	25,2	332	74	46	116	7	030
1	13	-	2	14	31	42	1,4	27,6	38	90	3	4	-	031
29	101	17	37	149	220	397	1,3	24,4	273	69	32	124	18	032
21	79	21	22	127	187	328	1,4	25,6	248	76	25	80	9	033
22	55	8	24	66	124	209	1,5	28,4	126	60	5	83	-	034
703	422	81	734	537	530	1746	1,3	23,6	852	49	87	894	389	*035
56	148	31	61	238	250	545	1,3	23,2	397	73	37	148	4	036
4562	9022	1743	4954	10605	11361	26246	1,3	24,4	16571	63	2165	9675	1518	
335														
2	16	2	3	14	22	39	1,1	19,4	32	82	4	7	1	001
81	265	56	91	165	379	606	1,2	22,9	440	73	28	166	9	002
208	580	108	231	459	448	1083	1,4	24,4	612	57	96	471	114	003
525	1074	198	573	822	958	2037	1,4	24,7	1222	60	208	815	150	004
25	38	3	25	19	78	115	1,4	25,4	92	80	2	23	3	005
22	20	8	25	25	50	93	1,4	24,5	75	81	1	18	-	006
29	71	10	32	48	114	190	1,5	25,8	134	71	7	56	-	007
7	22	6	8	4	47	55	1,4	22,6	44	80	-	11	-	008
8	26	4	10	9	72	90	1,4	22,6	75	83	3	15	-	009
69	171	54	79	70	288	417	1,4	23,3	228	55	30	189	24	010
6	25	6	6	13	24	42	1,6	36,4	27	64	-	15	6	011
69	123	46	81	69	190	314	1,3	25,3	220	70	25	94	14	012
25	32	6	32	30	79	141	1,4	25,6	117	83	6	24	2	013
38	59	17	56	76	98	225	1,4	25,4	152	68	27	73	10	014
251	634	174	279	412	765	1371	1,4	23,7	823	60	125	548	99	015
189	542	106	214	429	584	1125	1,4	25,0	843	75	127	282	47	016
97	144	32	116	132	259	482	1,5	25,2	309	64	15	173	5	017
223	530	78	245	450	274	820	1,4	22,1	556	68	80	264	45	018
3	25	7	3	9	91	98	1,3	25,3	77	79	2	21	1	019
85	200	41	89	128	209	379	1,4	24,2	274	72	16	105	4	020
39	89	25	50	50	168	265	1,2	22,0	185	70	31	80	11	021
842	1311	328	900	1186	926	2714	1,4	23,2	1174	43	159	1540	347	022
48	112	41	55	60	245	353	1,3	23,3	255	72	28	98	13	023
144	233	27	164	308	123	493	1,4	23,2	347	70	35	146	31	024
29	137	37	46	116	172	318	1,4	25,3	214	67	22	104	5	025
186	464	56	199	345	472	851	1,4	23,8	559	66	43	292	25	026
20	80	21	24	63	95	170	1,3	21,4	126	74	21	44	5	027
20	109	15	20	57	122	185	1,5	26,1	133	72	6	52	4	028
62	167	35	67	185	287	518	1,4	25,1	393	76	10	125	5	029
92	157	33	102	126	218	411	1,3	23,4	295	72	31	116	6	030
19	30	8	24	53	47	116	1,2	21,6	78	67	11	38	3	031
16	139	28	21	104	288	400	1,0	16,5	308	77	14	92	2	032
15	191	69	17	138	208	357	1,4	18,8	260	73	18	97	2	033
260	531	127	280	400	599	1201	1,4	24,1	733	61	111	468	60	034
261	666	169	281	567	652	1386	1,4	23,8	909	66	164	477	133	035
-	-	-	3	-	19	21	1,2	17,8	14	67	-	7	-	036
106	263	77	129	110	401	621	1,3	25,2	469	76	14	152	10	037
844	1236	247	928	1105	753	2213	1,3	23,8	1426	64	133	787	145	038
42	135	20	44	116	147	279	1,4	23,9	220	79	18	59	1	039
191	377	56	214	269	337	738	1,4	24,0	460	62	47	278	32	040

REGIERUNGSBEZIRK RHEINHESSEN-PFALZ

Schlüssel-Nr.	Gemeinde	Bewohnte Mietwohnungen 1) mit Mietangaben in Wohngebäuden						Zweitwohnungen		Wohngelegenheiten 2)			
		insgesamt		in Gebäuden, die errichtet wurden				insgesamt	dar. in Wochenend- und Ferienhäusern mit 50 und mehr qm	insgesamt	und zwar		
		Zahl	Miete DM je qm	bis 1948		1949 oder später					mit Bad, WC in der Wohngelegenheit	in Wohngebäuden	
				Wohnungen	Miete DM je qm	Wohnungen	Miete DM je qm					insgesamt	bis 1948 errichtet
82	83	84	85	86	87	88	89	90	91	92	93		

334 NOCH LKR. LANDKR. GERMERSHEIM

021	NEUBURG A. RHEIN	104	1,75	44	1,44	60	1,93	3	1	21	2	14	9
022	NEUPOTZ	57	1,29	18	1,08	39	1,39	2	-	6	-	6	4
023	OTTERSPEIM B. LANDAU	22	1,08	18	0,88	.	.	-	-	12	-	12	11
024	RHEINZABERN	185	1,96	108	1,75	77	2,19	5	-	4	3	1	1
025	RUELZHEIM	296	1,71	160	1,40	136	2,02	10	-	13	3	7	6
026	SCHAIDT	31	1,38	15	0,89	16	1,78	1	-	10	-	2	1
027	SCHWEIBENHARDT	-	-	2	-	2	1
028	SCHWEGENHEIM	112	1,62	75	1,51	37	1,82	3	-	58	1	50	42
029	SCDERNHEIM	92	1,56	53	1,19	39	2,00	-	-	15	2	5	5
030	STEINWEILER	80	1,55	61	1,37	19	2,12	-	-	4	1	3	3
031	VOLLMERSWEILER	-	-	-	-	-	-
032	WEINGARTEN(PFALZ)	54	1,46	31	1,43	23	1,50	-	-	10	-	8	7
033	WESTHEIM(PFALZ)	37	0,95	26	0,77	11	1,47	2	-	7	-	5	3
034	WINDEN	57	1,24	53	1,12	.	.	2	-	7	-	7	7
*035	WOERTH A. RHEIN	770	2,24	162	1,47	608	2,39	6	-	26	4	20	13
036	ZEISKAM	68	1,43	59	1,28	.	.	1	-	8	-	7	4
I N S G E S A M T		5830	2,01	2433	1,45	3397	2,35	153	2	594	112	443	274

335 LKR. LANDKR. KAISERSLAUTERN

001	ALBERSBACH	-	-	-	-	-	-
002	BANN	60	1,94	26	1,75	34	2,05	1	-	14	2	13	9
003	BRUCHMUEHLBACH	292	1,77	109	1,44	183	1,96	2	-	23	7	15	8
004	ENKENBACH-ALSENBERG	518	1,83	214	1,62	304	1,97	9	-	57	21	40	9
005	ERZENHAUSEN	10	1,82	-	-	-	-	-	-
006	EULENBIS	-	-	2	1	2	1
007	FISCHBACH	26	1,61	23	1,66	.	.	1	-	5	1	2	2
008	FOCKENBERG-LIMBACH	2	-	-	-	-	-
009	FRANKELBACH	11	1,44	-	-	-	-	-	-
010	FRANKENSTEIN	114	1,70	62	1,62	52	1,80	12	-	17	2	13	7
011	GERHARDSBRUNN	14	0,60	-	-	-	-	-	-
012	HAUPTSTUHL	48	1,37	31	1,32	17	1,47	4	-	8	2	7	6
013	HEILIGENMOSCHEL	14	0,77	13	0,71	.	.	-	-	3	-	1	1
014	HIRSCHHORN/PFALZ	25	1,36	13	1,24	12	1,49	-	-	6	2	4	1
015	KCHSPEYER	385	1,96	192	1,53	193	2,33	7	-	35	4	23	15
016	HUETSCHENHAUSEN	159	1,58	76	1,49	83	1,65	4	-	19	5	15	9
017	KATZWEILER	91	1,70	64	1,41	27	2,26	4	-	10	2	9	8
018	KINDSBACH	162	2,06	58	1,78	104	2,21	4	-	32	7	11	1
019	KILLWEILER	13	1,31	11	1,25	.	.	-	-	-	-	-	-
020	KOTTWEILER-SCHWANDEN	38	1,87	23	1,43	15	2,60	-	-	8	7	8	1
021	KRICKENBACH	26	1,69	11	1,32	15	1,91	2	-	1	-	1	1
022	LANDSTUHL, STADT	1091	2,11	375	1,85	716	2,24	23	-	106	40	81	29
023	LINDEN	47	1,43	14	1,28	33	1,49	-	-	4	3	4	2
024	MACKENBACH	85	1,65	47	1,62	38	1,68	1	-	7	4	5	1
025	MEHLBACH	36	1,75	18	1,56	18	1,97	1	-	2	-	1	1
026	MEHLINGEN	184	1,74	117	1,55	67	2,01	5	-	22	16	17	1
027	MITTELBRUNN	23	1,25	15	1,30	.	.	-	-	6	1	5	4
028	NEUHENSBACH	38	0,97	32	1,08	.	.	10	10	18	10	7	1
029	NIEDERKIRCHEN	54	1,12	45	1,02	.	.	4	-	1	-	1	1
030	NIEDERMOHR	66	1,70	45	1,59	21	1,95	-	-	6	1	5	4
031	OBERARNBACH	11	1,39	11	1,39	-	-	-	-	1	-	1	1
032	OBERNHEIM-KIRCHENARNBACH	37	1,44	19	1,54	18	1,36	1	-	11	-	11	5
033	CLSBUECKEN	49	1,57	38	1,46	11	1,98	-	-	10	-	9	7
034	CTTERBERG	262	1,78	151	1,71	111	1,86	1	-	16	6	15	8
035	CTTERBERG, STADT	328	1,79	161	1,58	167	1,97	15	3	36	18	30	10
036	POERRBACH	-	-	-	-	-	-
037	QUEIDERSBACH	51	1,87	22	1,82	29	1,91	2	-	11	1	2	2
038	RAMSTEIN-MIESENBACH	349	2,12	130	2,15	219	2,10	10	1	96	61	75	16
039	REICHENBACH-STEEGEN	40	1,40	36	1,25	.	.	-	-	6	-	3	2
040	RCDENBACH	166	1,98	75	1,56	91	2,25	2	-	14	2	6	4

1) Ohne Dienst-, Werkwohnungen, ohne Wohnungen von Altenteilern und sonstigen Wohnungsnutzern sowie ohne Zweitwohnungen und ohne Wohnungen, die von Angehörigen ausländischer Wohnparteien in Zweitwohnungen bzw. Zweitwohngelegenheiten.

REGIERUNGSBEZIRK RHEINHESSEN-PFALZ

Wohnparteien 3) in Wohnungen und Wohngelegenheiten		Einpersonenvohnparteien		Mehrpersonenvohnparteien		Eigentümer		Mieter		Untermieter		Wohnparteien 3) in Wohnungen		Schlüssel-Nr.
insgesamt	Personen	insgesamt	dar. allein wohnend	insgesamt	Personen	insgesamt	Personen	insgesamt	Personen	insgesamt	dar. Einpersonenvohnparteien	insgesamt	Personen	
94	95	96	97	98	99	100	101	102	103	104	105	106	107	
														334
824	2608	108	101	716	2500	567	1883	248	709	9	5	805	2568	021
392	1484	29	29	363	1455	284	1134	108	350	-	-	386	1462	022
414	1346	70	70	344	1276	270	938	144	408	-	-	402	1325	023
1002	3320	131	114	871	3189	666	2283	321	1022	15	15	998	3311	024
1678	5259	247	236	1431	5012	1079	3569	587	1672	12	8	1666	5222	025
489	1659	49	40	440	1610	383	1339	82	259	24	6	480	1634	026
138	533	10	10	128	523	111	448	27	85	-	-	137	532	027
754	2094	192	177	562	1902	473	1413	265	660	16	13	698	2014	028
580	1865	79	62	501	1786	382	1285	182	560	16	12	567	1826	029
456	1551	64	57	392	1487	333	1195	117	350	6	6	454	1549	030
46	177	8	6	38	169	38	148	4	22	4	2	46	177	031
413	1359	60	51	353	1299	275	947	132	406	6	6	403	1336	032
341	1120	41	36	300	1079	249	842	84	260	8	4	336	1107	033
214	734	24	22	190	710	128	468	85	265	1	1	210	730	034
1938	5767	367	189	1571	5400	856	2845	913	2746	169	164	1915	5733	*035
553	1985	56	56	497	1929	398	1475	155	510	-	-	545	1966	036
27934	88307	4453	3394	23481	83854	16696	56187	10049	30352	1189	897	27426	87184	
														335
39	174	2	2	37	172	32	151	7	23	-	-	39	174	001
620	2217	60	59	560	2157	442	1739	177	477	1	1	607	2194	002
1124	3618	144	117	980	3474	622	2110	482	1487	20	19	1101	3557	003
2141	6361	383	318	1758	5978	1230	3866	849	2411	62	51	2098	6239	004
115	431	12	12	103	419	92	358	23	73	-	-	115	431	005
95	355	8	7	87	347	76	297	18	57	1	1	94	354	006
197	634	26	23	171	608	135	463	58	165	4	3	194	624	007
57	215	3	2	54	212	44	170	11	39	2	1	57	215	008
90	344	7	7	83	337	75	296	15	48	-	-	90	344	009
430	1241	80	79	350	1161	230	708	199	532	1	1	418	1228	010
43	180	4	3	39	176	27	123	15	56	1	1	43	180	011
326	1116	39	32	287	1077	221	791	99	316	6	5	320	1097	012
150	624	12	7	138	612	117	528	27	87	6	5	147	609	013
231	715	25	25	206	690	153	498	78	217	-	-	225	699	014
1420	4378	219	203	1201	4159	831	2716	569	1628	20	12	1390	4313	015
1174	3935	131	114	1043	3804	851	3038	291	821	32	15	1157	3893	016
490	1554	69	69	421	1485	310	1055	180	499	-	-	482	1540	017
861	2816	108	95	753	2708	573	2003	277	797	11	9	830	2743	018
98	354	13	13	85	341	77	296	21	58	-	-	98	354	019
386	1353	43	42	343	1310	275	1021	109	327	2	1	381	1343	020
274	968	40	34	234	928	186	743	80	210	8	5	273	967	021
2930	8573	614	483	2316	7959	1192	3794	1607	4598	131	100	2845	8390	022
358	1244	37	36	321	1207	258	934	99	309	1	1	354	1235	023
512	1656	62	45	450	1594	348	1201	147	432	17	15	510	1653	024
320	1081	30	30	290	1051	214	759	106	322	-	-	318	1078	025
912	2772	148	101	764	2624	566	1807	296	874	50	33	899	2738	026
176	645	27	27	149	618	128	505	48	140	-	-	170	638	027
151	584	28	28	163	556	136	437	55	147	-	-	185	569	028
535	1929	63	53	472	1866	393	1519	126	386	16	10	534	1928	029
417	1591	34	34	383	1557	295	1213	120	374	2	-	413	1587	030
119	417	11	9	108	406	78	287	39	128	2	2	118	413	031
414	1755	30	27	384	1725	308	1404	103	346	3	2	403	1732	032
373	1239	48	41	325	1191	260	955	107	278	6	6	363	1218	033
1231	3691	182	168	1049	3509	734	2325	483	1346	14	11	1213	3648	034
1433	4379	241	218	1192	4138	913	2908	502	1451	18	17	1404	4326	035
21	90	1	1	20	89	14	67	7	23	-	-	21	90	036
633	2333	40	37	593	2293	472	1866	157	457	4	2	624	2291	037
2375	7702	332	264	2043	7370	1451	5129	825	2399	99	58	2311	7538	038
335	1110	42	28	293	1068	222	804	62	178	51	11	330	1098	039
760	2456	83	72	677	2373	463	1596	282	832	15	7	753	2445	040

discher Streikkräfte privatrechtlich gemietet sind. - 2) Einschl. solcher in Wochenend- und Ferienhäusern. - 3) Ohne Wohnparteien von Angehörigen ausländischer Streikkräfte und ohne

REGIERUNGSBEZIRK RHEINHESSEN-PFALZ

Schlüssel-Nr.	Gemeinde	Wohngebäude ohne Wochenend- und Ferienhäuser			Wochenend- und Ferienhäuser		Sonstige Gebäude mit Wohnungen			Unterkünfte		
		Gebäude	Wohnungen		mit 50 oder mehr qm Wohnfläche	unter 50 qm Wohnfläche	Gebäude	Wohnungen		Unterkünfte	Wohngelegenheiten	
			insgesamt	darin Personen				insgesamt	darin Personen		insgesamt	darin Personen
1	2	3	4	5	6	7	8	9	10	11		
335 NOCH LKR. LANDKR.KAISERSLAUTERN												
041	SCHALLODENBACH	221	304	1003	-	-	8	14	41	2	2	12
042	SCHNECKENHAUSEN	112	142	525	-	-	1	-	-	2	2	10
043	SCHWEDELBACH	158	213	657	-	1	1	4	1	1	1	2
044	STEINWENDEN	518	807	2480	-	-	1	2	3	-	-	-
045	STELZENBERG	230	312	923	12	22	-	-	-	2	2	9
046	SULZBACHTAL	106	133	423	-	-	1	1	3	-	-	-
047	TRIPPSTADT	472	662	2080	19	47	16	19	67	5	7	32
*048	WALDLEININGEN	95	127	382	1	1	1	1	3	-	-	-
049	WEILERBACH	598	935	2622	-	-	21	31	91	4	5	20
I N S G E S A M T		19215	28796	87283	46	101	412	723	2015	107	129	447
336 LKR. LANDKR.KUSEL												
001	ADENBACH	49	58	175	-	-	-	-	-	-	-	-
002	ALBESSEN	38	42	163	-	-	-	-	-	-	-	-
003	ALTENGLAN	731	1052	3304	-	-	20	37	99	3	3	11
004	ALTENKIRCHEN	309	455	1301	-	-	5	12	37	-	-	-
005	ASCHBACH	97	114	356	-	-	-	-	-	-	-	-
006	BLAUBACH	84	120	402	-	-	1	2	8	-	-	-
007	BLEDESBAACH	66	86	285	-	-	-	-	-	-	-	-
008	BOERSBCRN	101	136	543	-	-	1	1	4	-	-	-
009	BOSENBACH	156	194	646	-	-	1	2	6	-	-	-
010	BREITENBACH	452	664	2030	-	-	6	10	33	2	2	6
011	BRUECKEN(PFALZ)	549	714	2489	-	-	7	9	30	-	-	-
012	BUBORN	33	35	145	-	-	-	-	-	-	-	-
013	CRONENBERG	65	74	273	-	-	1	1	-	-	-	-
014	DEIMBERG	38	41	156	-	-	-	-	-	-	-	-
015	DENNWEILER-FROHNBACH	82	97	341	-	-	2	3	11	1	1	4
016	DITTWEILER	193	290	800	1	-	1	2	5	-	-	-
017	DUNZWEILER	252	355	1155	-	-	2	2	8	-	-	-
018	EHWEILER	51	57	231	-	-	-	-	-	1	1	4
019	EINOELLEN	145	162	551	-	-	1	1	-	-	-	-
020	EISENBACH-MATZENBACH	74	101	350	-	-	-	-	-	-	-	-
021	ELZWEILER	47	55	202	-	-	-	-	-	-	-	-
022	ERDESBAACH	162	228	718	-	-	-	-	-	-	-	-
023	ESSWEILER	151	202	670	2	-	-	-	-	-	-	-
024	ETSCHBERG	156	213	675	-	-	3	4	9	-	-	-
025	FOECKELBERG	100	119	427	-	1	-	-	-	-	-	-
026	FRIEDELHAUSEN	55	77	258	-	-	-	-	-	-	-	-
027	FROHNHOFEN	120	182	507	-	-	2	2	7	-	-	-
028	GIMSBAACH	48	58	231	-	-	-	-	-	-	-	-
029	GINSWEILER	96	108	377	-	-	-	-	-	1	1	7
030	GLANBRUECKEN	138	168	577	-	-	2	3	10	-	-	-
031	GLAN-MUENCHWEILER	275	413	1332	-	1	3	4	6	3	4	12
032	GRIES	212	283	938	-	1	2	3	7	1	1	4
033	GRUMBACH	123	164	555	-	-	3	5	12	-	-	-
034	HASCHBACH A.REMTGIUSBERG	137	205	635	-	2	1	1	5	-	-	-
035	HAUSWEILER	23	30	123	-	-	-	-	-	-	-	-
036	HEFERSWEILER	132	140	549	-	-	-	-	-	-	-	-
037	HENSCHTAL	97	127	442	-	-	-	-	-	-	-	-
038	HEINZENHAUSEN	66	68	307	-	-	-	-	-	-	-	-
039	HERCHWEILER	127	167	550	-	-	2	3	11	-	-	-
040	HERREN-SULZBACH	45	52	216	-	-	-	-	-	-	-	-
041	HERSCHWEILER-PETTERSHEIM	321	450	1410	-	-	5	6	18	-	-	-
042	HINZWEILER	120	143	540	-	-	1	1	3	-	-	-
043	HOHENOELLEN	114	128	495	-	1	3	3	10	-	-	-
044	HOMBERG	54	59	251	-	-	-	-	-	-	-	-
045	HOPPSTAEDTEN	100	115	431	-	1	-	-	-	2	2	6
046	HORSCHBACH	79	97	366	-	-	-	-	-	-	-	-
047	HUEFFLER	125	168	579	-	-	-	-	-	-	-	-
048	JETTENBACH	222	269	926	-	1	4	4	18	1	1	-
049	KAPPELN	64	68	288	-	-	-	-	-	-	-	-
050	KIRRWEILER	61	67	302	-	-	1	1	2	-	-	-

1) Anschluß nur für Schmutzwasser, Fäkalienabfuhr, Ableitung ohne Kläranlage in Graben oder Bach oder keine Fäkalienabfuhr oder -ableitung.

Wohngebäude ohne Wochenend- und Ferienhäuser																		Schlüssel-Nr.
nach Art der Wasserversorgung									nach Art der Fäkalien- und Schmutzwasserbeseitigung									
Anschluß an Wassernetz			Eigene Wasserversorgungslage			Sonstige oder keine Wasserversorgung im Gebäude			Anschluß an Kanalisation für Fäkalien mit oder ohne Schmutzwasser			Hauskläranlage			Sonstige Fäkalien- und Schmutzwasserbeseitigung 1)			
Gebäude	Wohnungen		Gebäude	Wohnungen		Gebäude	Wohnungen		Gebäude	Wohnungen		Gebäude	Wohnungen		Gebäude	Wohnungen		
	Zahl	% v. Sp.2		Zahl	% v. Sp.2		Zahl	% v. Sp.2		Zahl	% v. Sp.2		Zahl	% v. Sp.2		Zahl	% v. Sp.2	Zahl
12	13	14	15	16	17	18	19	20	21	22	23	24	25	26	27	28	29	
																		335
217	299	98	3	4	1	1	1	-	75	107	35	75	100	33	71	97	32	041
111	141	99	-	-	-	1	1	1	51	66	46	14	17	12	47	59	42	042
156	211	99	1	1	-	1	1	-	-	-	-	18	22	10	140	191	90	043
513	802	99	4	4	-	1	1	-	288	458	57	195	300	37	35	49	6	044
216	292	94	13	19	6	1	1	-	2	2	1	95	135	43	133	175	56	045
98	123	92	7	9	7	1	1	1	-	-	-	70	91	68	36	42	32	046
464	653	99	6	7	1	2	2	-	298	433	65	61	86	13	113	143	22	047
95	127	100	-	-	-	-	-	-	-	-	-	70	94	74	25	33	26	*048
591	927	99	6	7	1	1	1	-	534	848	91	28	39	4	36	48	5	049
18909	28407	99	213	283	1	93	106	-	10589	16838	58	4416	6384	22	4210	5574	19	
																		336
49	58	100	-	-	-	-	-	-	-	-	-	15	17	29	34	41	71	001
38	42	100	-	-	-	-	-	-	-	-	-	26	30	71	12	12	29	002
727	1047	100	3	4	-	1	1	-	11	13	1	598	868	83	122	171	16	003
307	453	100	2	2	-	-	-	-	111	169	37	104	149	33	94	137	30	004
97	114	100	-	-	-	-	-	-	-	-	-	27	32	28	70	82	72	005
82	118	98	1	1	1	1	1	1	-	-	-	52	75	63	32	45	38	006
64	83	97	1	1	1	1	2	2	-	-	-	8	9	10	58	77	90	007
101	136	100	-	-	-	-	-	-	-	-	-	21	25	18	80	111	82	008
156	194	100	-	-	-	-	-	-	-	-	-	53	67	35	103	127	65	009
452	664	100	-	-	-	-	-	-	203	298	45	156	240	36	93	126	19	010
546	710	99	1	1	-	2	3	-	384	510	71	68	85	12	97	119	17	011
31	33	94	-	-	-	2	2	6	-	-	-	20	22	63	13	13	37	012
64	73	99	-	-	-	1	1	1	-	-	-	8	9	12	57	65	88	013
38	41	100	-	-	-	-	-	-	-	-	-	-	-	-	38	41	100	014
76	91	94	1	1	1	5	5	5	1	2	2	14	16	16	67	79	81	015
193	290	100	-	-	-	-	-	-	-	-	-	60	93	32	133	197	68	016
251	353	99	1	2	1	-	-	-	191	270	76	10	15	4	51	70	20	017
51	57	100	-	-	-	-	-	-	-	-	-	12	16	28	39	41	72	018
145	162	100	-	-	-	-	-	-	99	111	69	3	3	2	43	48	30	019
74	101	100	-	-	-	-	-	-	-	-	-	49	68	67	25	33	33	020
47	55	100	-	-	-	-	-	-	14	18	33	9	10	18	24	27	49	021
159	224	98	3	4	2	-	-	-	32	43	19	67	102	45	63	83	36	022
149	199	99	2	3	1	-	-	-	136	183	91	10	13	6	5	6	3	023
155	212	100	-	-	-	1	1	-	151	207	97	1	1	-	4	5	2	024
97	116	97	-	-	-	3	3	3	-	-	-	33	40	34	67	79	66	025
54	75	97	-	-	-	1	2	3	1	1	1	28	39	51	26	37	48	026
120	182	100	-	-	-	-	-	-	-	-	-	40	62	34	80	120	66	027
47	57	98	1	1	2	-	-	-	-	-	-	27	32	55	21	26	45	028
91	101	94	5	7	6	-	-	-	-	-	-	21	23	21	75	85	79	029
137	167	99	-	-	-	1	1	1	41	50	30	52	66	39	45	52	31	030
275	413	100	-	-	-	-	-	-	217	326	79	37	59	14	21	28	7	031
211	281	99	1	2	1	-	-	-	9	11	4	116	156	55	87	116	41	032
117	158	96	6	6	4	-	-	-	110	151	92	5	5	3	8	8	5	033
134	202	99	3	3	1	-	-	-	2	4	2	62	84	41	73	117	57	034
23	30	100	-	-	-	-	-	-	22	29	97	1	1	3	-	-	-	035
126	134	96	3	3	2	3	3	2	-	-	-	51	56	40	81	84	60	036
97	127	100	-	-	-	-	-	-	-	-	-	28	40	31	69	87	69	037
65	67	99	-	-	-	1	1	1	-	-	-	14	14	21	52	54	79	038
125	165	99	2	2	1	-	-	-	117	156	93	3	3	2	7	8	5	039
45	52	100	-	-	-	-	-	-	45	52	100	-	-	-	-	-	-	040
320	449	100	1	1	-	-	-	-	25	34	8	152	206	46	144	210	47	041
120	143	100	-	-	-	-	-	-	118	140	98	2	3	2	-	-	-	042
102	116	91	8	8	6	4	4	3	95	109	85	6	6	5	13	13	10	043
53	58	98	-	-	-	1	1	2	1	1	2	17	20	34	36	38	64	044
100	115	100	-	-	-	-	-	-	7	10	9	42	46	40	51	59	51	045
78	96	99	1	1	1	-	-	-	-	-	-	3	6	6	76	91	94	046
125	168	100	-	-	-	-	-	-	3	6	4	54	74	44	68	88	52	047
220	267	99	-	-	-	2	2	1	1	1	-	69	88	33	152	180	67	048
64	68	100	-	-	-	-	-	-	-	-	-	16	18	26	48	50	74	049
61	67	100	-	-	-	-	-	-	-	-	-	11	14	21	50	53	79	050

REGIERUNGSBEZIRK RHEINHESSEN-PFALZ

Schlüssel-Nr.	Gemeinde	Wohngebäude ohne Wochenend- und Ferienhäuser							Von den Gebäuden (Sp. 1 und 6) sind Gebäude mit Eigentumswohnungen		
		nach Art der Gebäude					errichtet . . .			Gebäude	darin Wohnungen
		Nichtlandwirtschaftliche Wohngebäude			Landwirtschaftliche Wohngebäude	bis 1900	1901 bis 1948	1949 oder später			
		mit einer Wohnung	mit zwei Wohnungen	mit drei oder mehr Wohnungen					Gebäude	Wohnungen	
30	31	32	33	34	35	36	37	38	39		

335 NOCH LKP. LANDKP. KAISERSLAUTERN

041	SCHALLDENBACH	126	75	3	9	17	100	43	78	-	-
042	SCHNECKENHAUSEN	75	28	1	3	8	57	20	35	-	-
043	SCHWEDELBACH	93	37	3	10	25	73	31	54	-	-
044	STEINWENDEN	243	204	31	108	40	190	98	230	-	-
045	STELZENBERG	144	68	7	21	11	85	46	99	1	2
046	SULZBACHTAL	60	20	1	3	25	61	21	24	-	-
047	TRIPPSTACT	302	135	22	74	13	165	72	235	-	-
*048	WALDLEININGEN	59	31	-	-	5	40	22	33	-	-
049	WEILERBACH	286	252	34	116	26	186	128	284	2	6
	I N S G E S A M T	10568	6204	1114	4223	1329	6158	4881	8176	43	143

336 LKP. LANDKR. KUSEL

001	ADENBACH	27	9	-	-	13	30	9	10	-	-
002	ALBESSEN	25	3	-	-	10	20	5	13	-	-
003	ALTENGLAN	422	245	32	101	32	208	193	330	-	-
004	ALTENKIRCHEN	161	126	7	21	15	113	124	72	-	-
005	ASCHBACH	63	15	-	-	19	72	13	12	-	-
006	PLAUBACH	45	27	2	6	10	33	30	21	-	-
007	BLEDESBAACH	32	16	-	-	18	42	17	7	-	-
008	BOERSBERN	55	27	3	9	16	48	30	23	1	3
009	BOSENBAACH	101	32	1	3	22	103	29	24	-	-
010	BREITENBACH	240	161	19	66	32	156	109	187	-	-
011	BRUECKEN(PFALZ)	369	140	5	16	35	54	304	191	1	2
012	BUBORN	11	2	-	-	20	30	2	1	-	-
013	CRONENBERG	38	8	-	-	19	46	12	7	1	2
014	DEIMBERG	21	3	-	-	14	29	6	3	-	-
015	DENNWEILER-FROHNBACH	30	11	-	-	41	57	17	8	-	-
016	DITTWEILER	89	86	1	3	17	57	92	44	-	-
017	DUNZWEILER	149	92	4	13	7	81	99	72	1	3
018	EHWEILER	17	6	-	-	28	29	16	6	-	-
019	EINCELLEN	105	16	-	-	24	105	21	19	-	-
020	EISENBACH-MATZENBACH	39	27	-	-	8	40	14	20	-	-
021	ELZWEILER	30	6	1	3	10	23	15	9	-	-
022	ERDESBAACH	95	54	3	12	10	84	44	34	-	-
023	ESSWEILER	88	32	8	24	23	75	40	36	-	-
024	ETSCHBERG	90	45	3	10	18	60	46	50	-	-
025	FUECKELBERG	67	17	-	-	16	61	14	25	-	-
026	FRIEDELHAUSEN	28	18	1	3	8	34	10	11	-	-
027	FROHNHOFEN	53	45	2	7	20	54	35	31	-	-
028	GIMSBACH	23	9	-	-	16	31	3	14	-	-
029	GINSWEILER	75	11	-	-	10	63	11	22	-	-
030	GLANBRUECKEN	86	26	1	3	25	78	36	24	-	-
031	GLAN-MUENCHWEILER	155	88	17	64	15	82	87	106	1	3
032	GRIES	134	58	4	13	16	69	87	56	-	-
033	GRUMBACH	76	30	5	16	12	90	11	22	-	-
034	HASCHBACH A.REMIGIUSBERG	71	40	9	31	17	54	34	49	-	-
035	HAUSWEILER	7	3	2	6	11	14	6	3	1	3
036	HEFERSWEILER	89	8	-	-	35	87	28	17	-	-
037	HENSCHTAL	46	27	-	-	24	32	43	22	-	-
038	HEINZENHAUSEN	53	2	-	-	11	37	17	12	-	-
039	HERCHWEILER	86	29	3	13	9	39	38	50	-	-
040	HERRN-SULZBACH	22	3	1	3	19	32	8	5	-	-
041	HERSCHWEILER-PETTESHEIM	185	104	9	29	23	99	107	115	2	6
042	HINZWEILER	79	19	1	3	21	77	27	16	-	-
043	HOHENDELLEN	76	10	2	6	26	80	21	13	-	-
044	HOMBURG	19	5	-	-	30	33	11	10	-	-
045	HOPPSTAEDTEN	53	13	-	-	34	61	16	23	-	-
046	HORSCHBACH	37	12	2	6	28	54	19	6	-	-
047	HUEFFLER	70	35	2	6	18	48	35	42	1	3
048	JETTENBACH	149	34	3	9	36	146	51	25	-	-
049	KAPPELN	24	3	-	-	37	49	8	7	-	-
050	KIRPWEILER	26	2	1	3	32	39	17	5	-	-

Gesamtwohnungsbestand am			Wohnungen ohne solche in Wochenend- und Ferienhäusern										Schlüssel-Nr.	
			insgesamt	darunter öffentlich gefördert		nach Baualter der Gebäude								
				Zahl	% v. Sp. 43	bis 1900		1901 bis 1918		1919 bis 1948		1949 oder später		
25.9.1956	6.6.1961	25.10.1968			Zahl	% v. Sp. 43	Zahl	% v. Sp. 43	Zahl	% v. Sp. 43	Zahl	% v. Sp. 43	Zahl	% v. Sp. 43
40	41	42	43	44	45	46	47	48	49	50	51	52	53	

335

250	308	318	318	35	11	136	43	21	7	51	16	110	35	041
107	130	142	142	14	10	75	53	12	8	15	11	40	28	042
135	209	214	214	5	2	102	48	14	7	30	14	68	32	043
585	765	809	809	121	15	282	35	45	6	115	14	367	45	044
218	269	324	312	33	11	116	37	25	8	44	14	127	41	045
105	124	134	134	12	9	73	54	14	10	15	11	32	24	046
397	611	700	681	86	13	251	37	37	5	62	9	331	49	047
113	114	129	128	24	19	54	42	6	5	27	21	41	32	*048
439	768	966	966	95	10	285	30	84	9	129	13	468	48	049
19439	25878	29565	29519	3607	12	8885	30	2393	8	5094	17	13147	45	

336

44	50	58	58	3	5	35	60	6	10	5	9	12	21	001
45	44	42	42	12	29	22	52	4	10	2	5	14	33	002
842	1028	1089	1089	230	21	311	29	142	13	180	17	456	42	003
269	442	467	467	47	10	171	37	71	15	126	27	99	21	004
90	101	114	114	-	-	84	74	16	14	-	-	14	12	005
84	104	122	122	8	7	50	41	22	18	24	20	26	21	006
70	92	86	86	1	1	55	64	11	13	10	12	10	12	007
96	125	137	137	14	10	61	45	13	9	32	23	31	23	008
173	199	196	196	12	6	129	66	22	11	18	9	27	14	009
411	623	674	674	76	11	222	33	62	9	115	17	275	41	010
655	731	723	723	41	6	78	11	182	25	231	32	232	32	011
32	35	35	35	2	6	31	89	3	9	-	-	1	3	012
64	67	75	75	3	4	51	68	13	17	4	5	7	9	013
42	46	41	41	-	-	31	76	3	7	4	10	3	7	014
76	98	100	100	3	3	67	67	16	16	6	6	11	11	015
175	267	293	292	23	8	77	26	53	18	103	35	59	20	016
280	302	357	357	64	18	97	27	60	17	92	26	108	30	017
54	61	57	57	3	5	32	56	9	16	10	18	6	11	018
138	140	163	163	2	1	117	72	14	9	10	6	22	13	019
68	80	101	101	9	9	52	51	7	7	12	12	30	30	020
50	48	55	55	6	11	27	49	14	25	4	7	10	18	021
146	219	228	228	7	3	117	51	30	13	37	16	44	19	022
196	206	204	202	16	8	91	45	21	10	46	23	44	22	023
181	193	217	217	24	11	86	40	34	16	32	15	65	30	024
98	118	119	119	10	8	74	62	5	4	9	8	31	26	025
81	68	77	77	4	5	47	61	1	1	15	19	14	18	026
112	169	184	184	17	9	81	44	18	10	37	20	48	26	027
40	44	58	58	6	10	38	66	3	5	1	2	16	28	028
82	101	108	108	1	1	71	66	7	6	6	6	24	22	029
144	185	171	171	10	6	94	55	37	22	12	7	28	16	030
306	395	417	417	39	9	129	31	47	11	87	21	154	37	031
223	252	286	286	30	10	95	33	42	15	77	27	72	25	032
145	168	169	169	15	9	125	74	9	5	11	7	24	14	033
152	185	206	206	24	12	86	42	14	7	41	20	65	32	034
22	23	30	30	1	3	15	50	7	23	4	13	4	13	035
121	149	140	140	2	1	93	66	19	14	11	8	17	12	036
98	114	127	127	9	7	40	31	23	18	35	28	29	23	037
61	64	68	68	1	1	38	56	8	12	10	15	12	18	038
124	155	170	170	32	19	49	29	17	10	35	21	69	41	039
51	53	52	52	-	-	37	71	8	15	2	4	5	10	040
359	421	456	456	32	7	142	31	40	9	123	27	151	33	041
111	125	144	144	3	2	98	61	24	17	11	8	21	15	042
106	126	131	131	3	2	91	69	19	15	7	5	14	11	043
58	57	59	59	2	3	35	59	5	8	7	12	12	20	044
102	106	115	115	3	3	67	58	9	8	13	11	26	23	045
95	91	97	97	1	1	62	64	18	19	9	9	8	8	046
130	161	168	168	16	10	61	36	23	14	28	17	56	33	047
215	261	273	273	9	3	175	64	50	18	16	6	32	12	048
60	68	68	68	-	-	52	76	5	7	3	4	8	12	049
71	68	68	68	2	3	45	65	10	15	8	12	5	7	050

REGIERUNGSBEZIRK RHEINPESSEN-PFALZ

Schlüssel-Nr.	Gemeinde	Wohnungen ohne solche in Wochenend- und Ferienhäusern												Räume 1) insgesamt	Gesamtwohnfläche in 1000 qm
		nach Zahl der Räume 1)													
		1		2		3		4		5		6 oder mehr			
		Zahl	% v. Sp. 43	Zahl	% v. Sp. 43	Zahl	% v. Sp. 43	Zahl	% v. Sp. 43	Zahl	% v. Sp. 43	Zahl	% v. Sp. 43		
54	55	56	57	58	59	60	61	62	63	64	65	66	67		
335 NOCH LKR. LANDKR. KAISERSLAUTERN															
041	SCHALLODENBACH	1	-	19	6	80	25	86	27	44	14	88	28	1437	24,8
042	SCHNECKENHAUSEN	-	-	7	5	26	18	22	15	28	20	59	42	732	12,3
043	SCHWEDELBACH	-	-	16	7	29	14	64	30	34	16	71	33	1022	18,7
044	STEINWENDEN	-	-	52	7	202	25	233	29	119	15	202	25	3636	64,8
045	STELZENBERG	-	-	16	5	66	21	96	31	58	19	76	24	1403	24,7
046	SULZBACHTAL	-	-	8	6	32	24	32	24	26	19	36	27	609	10,3
047	TRIPPSACK	2	-	31	5	142	21	194	28	124	18	188	28	3155	55,5
*048	WALDLEININGEN	-	-	9	7	25	20	37	29	27	21	30	23	581	9,9
049	WEILERBACH	3	-	68	7	230	24	266	28	188	19	211	22	4281	74,2
	I N S G E S A M T	75	-	1928	7	6762	23	8197	28	5149	17	7408	25	133521	2317,4
336 LKR. LANDKR. KUSEL															
001	ADENBACH	-	-	3	5	6	10	9	16	13	22	27	47	313	5,1
002	ALBESSEN	-	-	-	-	4	10	6	14	5	12	27	64	252	4,7
003	ALTENGLAN	7	1	81	7	243	22	261	24	194	18	303	28	4985	85,1
004	ALTENKIRCHEN	1	-	33	7	114	24	137	29	87	19	95	20	2036	35,5
005	ASCHBACH	-	-	11	10	16	14	26	23	24	21	37	32	536	8,4
006	BLAUBACH	-	-	8	7	29	24	22	18	27	22	36	30	570	9,5
007	BLEDESBACH	1	1	9	10	17	20	22	26	21	24	16	19	370	5,9
008	BOERSBACH	-	-	8	6	28	20	24	18	26	19	51	37	681	12,4
009	BOSENBAACH	2	1	14	7	41	21	46	23	42	21	51	26	889	14,6
010	BREITENBACH	1	-	37	5	162	24	187	28	115	17	172	26	3079	51,5
011	BRUECKEN(PFALZ)	6	1	33	5	122	17	186	26	111	15	265	37	3482	57,8
012	BUBCRN	-	-	-	-	1	3	7	20	4	11	23	66	210	3,9
013	CRCNENBERG	-	-	1	1	12	16	18	24	16	21	28	37	372	6,4
014	DEIMBERG	-	-	-	-	2	5	8	20	11	27	20	49	222	3,2
015	DENNWEILER-FROHNBAACH	2	2	4	4	23	23	16	16	17	17	38	38	490	7,8
016	DITTWEILER	-	-	31	11	69	24	80	27	61	21	51	17	1215	21,9
017	DUNZWEILER	1	-	23	6	86	24	102	29	67	19	78	22	1552	26,1
018	EMWEILER	-	-	2	4	6	11	9	16	15	26	25	44	295	4,9
019	EINCELLEN	-	-	7	4	14	9	20	12	27	17	95	58	933	14,9
020	EISENBACH-MATZENBACH	-	-	5	5	20	20	23	23	21	21	32	32	490	9,1
021	ELZWEILER	-	-	2	4	9	16	12	22	7	13	25	45	283	4,4
022	EPDESBAACH	-	-	20	9	46	20	50	22	41	18	71	31	1066	18,2
023	ESSWEILER	1	-	9	4	29	14	58	29	38	19	67	33	1013	16,5
024	ETSCHBERG	1	-	19	9	54	25	46	21	39	18	58	27	960	15,7
025	FÖCKELBERG	-	-	7	6	18	15	38	32	16	13	40	34	558	9,2
026	FRIEDELHAUSEN	-	-	12	16	11	14	20	26	15	19	19	25	344	5,6
027	FRCHNHCEN	-	-	18	10	49	27	52	28	24	13	41	22	807	14,3
028	GIMSBACH	-	-	1	2	5	9	10	17	11	19	31	53	327	6,4
029	GINSWEILER	-	-	3	3	9	8	25	23	28	26	43	40	557	9,3
030	GLANBRUECKEN	-	-	8	5	30	18	45	26	34	20	54	32	814	14,7
031	GLAN-MUENCHWEILER	-	-	24	6	71	17	103	25	74	18	145	35	2103	37,4
032	GRIES	2	1	21	7	47	16	73	26	41	14	102	36	1390	23,9
033	GRUMBACH	2	1	8	5	33	20	32	19	38	22	56	33	851	14,5
034	HASCHBACH A. REMIGIUSBERG	1	-	26	13	38	18	55	27	33	16	53	26	907	15,5
035	HAUSWEILER	-	-	4	13	7	23	4	13	5	17	10	33	140	2,1
036	HEFERSWEILER	-	-	3	2	13	9	21	15	26	19	77	55	824	13,5
037	HENSCHTAL	1	1	12	9	19	15	22	17	13	10	60	47	651	10,6
038	HEINZENHAUSEN	-	-	1	1	6	9	9	13	13	19	39	57	394	6,8
039	HERCPWEILER	2	1	14	8	34	20	30	18	31	18	59	35	797	13,6
040	HERREN-SULZBACH	-	-	1	2	7	13	6	12	12	23	26	50	292	4,8
041	HERSCHWEILER-PETTERSHEIM	3	1	41	9	94	21	121	27	74	16	123	27	2078	35,8
042	HINZWEILER	-	-	3	2	22	15	26	18	24	17	69	48	795	12,4
043	HOHENDELLEN	-	-	3	2	16	12	20	15	30	23	62	47	726	11,8
044	HOHBERG	-	-	1	2	7	12	5	8	15	25	31	53	329	5,6
045	HOPPSTAEDTEN	-	-	6	5	19	17	22	19	21	18	47	41	585	9,7
046	HORSCHBACH	-	-	4	4	15	15	18	19	17	18	43	44	497	8,1
047	HUEFFLER	-	-	17	10	32	19	51	30	18	11	50	30	754	12,5
048	JETTENBACH	-	-	13	5	34	12	81	30	46	17	99	36	1392	24,3
049	KAPPELN	-	-	2	3	3	4	12	18	19	28	32	47	378	6,9
050	KIRRWEIFER	-	-	2	3	8	12	6	9	9	13	43	63	390	7,5

1) Nur Wohn- und Schlafräume mit 6 und mehr qm Fläche sowie alle Küchen und gewerblich genutzten Räume in der Wohnung.

Wohnungen ohne solche in Wochenend- und Ferienhäusern						Bewohnte Wohnungen ohne Zweit- und von Angehörigen ausländischer Streitkräfte gemietete Wohnungen									Schlüssel-Nr.
ausgestattet		ohne Bad, mit WC in der Wohnung	beheizt durch			insgesamt			davon						
mit Bad und WC	ohne		Sammelheizung	Einzel- oder Mehrraumöfen für		Zahl	Räume ¹⁾ je Person	Wohnfläche je Person in qm	Eigenüberwohnungen			Mietwohnungen			
				Öl, Gas, Strom	Holz, Kohle, Torf				Zahl	% v. Sp. 74	dar. öffentlich gefördert	Zahl	dar. öffentlich gefördert		
mit	ohne		72	73	74	75	76	77	78	79	80	81			
Sammelheizung															
68	69	70	71	72	73	74	75	76	77	78	79	80	81		
														335	
16	108	22	20	85	213	313	1,4	23,5	206	66	27	107	8	041	
21	55	9	21	11	110	141	1,4	23,5	106	75	11	35	3	042	
25	73	10	31	70	113	203	1,5	27,3	145	71	5	58	-	043	
140	377	78	164	305	340	738	1,4	24,2	465	63	69	273	50	044	
68	114	14	74	84	154	303	1,5	26,5	213	70	25	90	8	045	
9	55	16	10	24	100	132	1,4	23,9	105	80	12	27	-	046	
176	304	51	189	141	351	655	1,4	25,2	416	64	63	239	20	047	
19	46	5	20	7	101	117	1,4	24,3	82	70	18	35	5	048	
252	362	81	279	326	361	828	1,4	23,3	518	63	59	310	31	049	
5939	12518	2721	6574	9794	13151	26762	1,4	23,8	17166	64	2007	9596	1499		
														336	
7	12	-	10	11	37	58	1,8	29,2	45	78	2	13	1	001	
5	21	1	5	6	31	41	1,5	28,7	35	85	11	6	1	002	
172	390	86	206	275	608	1061	1,4	24,5	674	64	171	387	58	003	
54	144	35	81	92	294	462	1,5	26,4	292	63	34	170	13	004	
5	29	8	6	27	81	108	1,5	23,3	86	80	-	22	-	005	
18	40	13	19	30	73	121	1,4	23,2	73	60	5	48	3	006	
3	8	9	8	11	67	86	1,3	20,8	65	76	1	21	-	007	
18	31	5	24	24	89	134	1,2	22,8	97	72	9	37	5	008	
9	46	18	11	47	138	195	1,4	22,4	139	71	9	56	3	009	
111	238	46	135	176	363	659	1,5	24,7	415	63	43	244	31	010	
94	291	180	115	278	330	719	1,4	22,9	537	75	29	182	12	011	
2	6	1	2	4	29	31	1,3	25,0	28	90	2	3	-	012	
4	24	13	5	16	54	73	1,4	23,8	58	79	2	15	1	013	
1	10	3	1	6	34	41	1,4	21,0	35	85	-	6	-	014	
4	15	5	4	12	84	95	1,4	22,2	73	77	2	22	1	015	
26	77	28	40	72	180	289	1,5	27,1	185	64	20	104	3	016	
51	113	38	69	52	236	350	1,3	22,2	232	67	41	117	22	017	
2	11	6	3	11	43	57	1,3	21,3	50	88	3	7	-	018	
23	50	28	29	63	71	157	1,6	26,4	132	84	2	25	-	019	
23	30	5	27	15	59	97	1,3	24,8	65	67	7	32	2	020	
7	30	-	8	13	34	54	1,4	21,6	44	81	4	10	2	021	
32	51	27	39	54	135	228	1,5	25,5	166	73	7	62	-	022	
26	66	35	31	35	136	191	1,4	23,9	130	68	10	61	6	023	
12	79	31	12	32	173	215	1,4	22,9	145	65	18	66	6	024	
3	32	6	3	33	83	116	1,3	21,2	80	69	5	36	5	025	
9	14	8	10	19	48	76	1,3	21,9	49	64	4	27	-	026	
30	46	12	40	24	120	178	1,5	27,4	110	62	11	68	6	027	
11	11	2	12	6	40	57	1,4	27,6	43	75	4	14	2	028	
11	23	3	11	22	75	101	1,4	23,6	84	83	1	17	-	029	
14	69	19	16	51	104	170	1,4	25,0	120	71	9	50	1	030	
104	184	47	112	123	182	384	1,5	26,1	237	62	27	147	12	031	
39	104	29	55	96	135	281	1,5	25,1	204	73	24	77	6	032	
25	61	21	28	63	78	166	1,5	25,3	107	64	12	59	3	033	
18	51	14	25	27	154	197	1,4	23,7	122	62	15	75	8	034	
1	5	1	1	4	25	29	1,1	17,0	19	66	-	10	1	035	
3	46	6	5	58	77	140	1,5	24,6	121	86	1	19	1	036	
19	31	7	25	14	88	125	1,5	24,1	92	74	6	33	2	037	
5	19	3	6	8	54	68	1,3	22,3	63	93	1	5	-	038	
24	68	22	27	46	97	165	1,4	23,8	114	65	21	51	10	039	
4	22	3	4	25	23	50	1,3	21,5	39	78	-	11	-	040	
74	97	37	107	96	253	453	1,4	25,0	304	67	23	149	9	041	
11	84	32	11	26	107	141	1,4	22,7	107	76	2	34	1	042	
14	40	21	15	29	87	127	1,4	22,7	107	84	2	20	1	043	
11	5	1	14	1	44	56	1,2	21,8	49	88	2	7	-	044	
9	32	8	10	22	83	108	1,3	22,3	90	83	3	18	-	045	
4	24	8	4	2	91	95	1,3	22,0	71	75	1	24	-	046	
18	36	26	25	30	113	165	1,3	21,3	116	70	12	49	4	047	
20	78	15	31	109	133	263	1,4	25,2	210	80	7	53	-	048	
10	17	3	10	-	58	66	1,3	23,4	61	92	-	5	-	049	
3	23	3	4	35	29	67	1,3	24,5	59	88	2	8	-	050	

REGIERUNGSBEZIRK RHEINHESSEN-PFALZ

Schlüssel-Nr.	Gemeinde	Bewohnte Mietwohnungen 1) mit Mietangaben in Wohngebäuden						Zweitwohnungen		Wohngelegenheiten 2)			
		insgesamt		in Gebäuden, die errichtet wurden				insgesamt	dar. in Wochenend- und Ferienhäusern mit 50 und mehr qm	insgesamt	und zwar		
		Zahl	Miete DM je qm	bis 1948		1949 oder später					mit Bad, WC in der Wohngelegenheit	insgesamt	bis 1948 errichtet
				Wohnungen	Miete DM je qm	Wohnungen	Miete DM je qm						
82	83	84	85	86	87	88	89	90	91	92	93		

335 NOCH LKR. LANDKR. KAISERSLAUTERN

041	SCHALLODENBACH	80	1,42	54	1,29	26	1,70	1	-	6	-	4	3
042	SCHNECKENHAUSEN	16	1,24	10	1,06	.	.	-	-	3	-	-	-
043	SCHWEDELBACH	23	1,06	20	0,96	.	.	-	-	5	3	3	1
044	STEINKENDEN	147	1,63	61	1,44	86	1,77	4	-	14	6	14	12
045	STELZENBERG	44	1,94	23	1,48	21	2,34	17	12	31	10	7	4
046	SULZBACHTAL	18	1,63	11	1,51	.	.	-	-	-	-	-	-
047	TRIPPSTADT	155	2,20	68	1,70	87	2,55	29	19	59	31	4	1
048	WALDLEININGEN	12	1,75	4	1	3	1	2	2
049	WEILERBACH	170	1,71	107	1,54	63	1,97	4	-	24	12	16	5
I N S G E S A M T		5612	1,84	2676	1,59	2936	2,06	186	46	758	289	492	206

336 LKR. LANDKR. KUSEL

001	ADENBACH	-	-	-	-	-	-
002	ALBESSEN	-	-	-	-	-	-
003	ALTENGLAN	201	1,41	121	1,33	80	1,52	5	-	19	2	16	12
004	ALTENKIRCHEN	42	1,30	31	1,17	11	1,69	2	-	5	-	5	4
005	ASCHBACH	1	-	-	-	-	-
006	BLAUBACH	15	1,31	12	1,19	.	.	1	-	1	-	1	1
007	BLEDESBAACH	-	-	1	-	1	1
008	BOEPSBORN	22	0,94	18	0,92	.	.	2	-	-	-	-	-
009	BOSENBAACH	11	1,21	-	-	24	1	24	21
010	BREITENBACH	143	1,44	71	1,36	72	1,53	6	-	16	4	14	8
011	BRUECKEN(PFALZ)	72	1,82	48	1,74	24	2,01	1	-	3	1	3	3
012	BUBORN	-	-	-	-	-	-
013	CRONENBERG	1	-	1	-	1	1
014	DEIMBERG	-	-	-	-	-	-
015	DENNWEILER-FROHNBACH	3	-	8	-	7	7
016	DITTWEILER	13	1,31	11	1,25	.	.	2	1	2	-	2	1
017	DUNZWEILER	34	1,60	16	1,09	18	2,18	2	-	1	-	1	1
018	EHWEILER	-	-	1	-	-	-
019	EINCELLEN	11	1,16	10	1,25	.	.	-	-	3	-	3	3
020	EISENBACH-MATZENBACH	15	1,47	11	1,31	.	.	1	-	2	1	2	1
021	ELZWEILER	-	-	2	1	2	1
022	ERDESBAACH	27	1,51	24	1,52	.	.	-	-	2	-	2	2
023	ESSWEILER	18	0,97	16	0,98	.	.	2	2	1	-	1	1
024	ETSCHBERG	20	1,81	13	1,90	.	.	1	-	1	-	1	1
025	FECKELBERG	16	1,13	13	1,01	.	.	-	-	5	-	4	3
026	FRIEDELHAUSEN	-	-	6	-	6	6
027	FROHNKIRCHEN	19	1,23	.	.	10	1,32	3	-	1	-	1	1
028	GINSBACH	-	-	-	-	-	-
029	GINSWEILER	2	-	1	-	-	-
030	GLANBRUECKEN	21	1,18	19	1,17	.	.	-	-	1	-	1	1
031	GLAN-MUENCHWEILER	87	1,61	61	1,50	26	1,88	4	-	9	1	4	3
032	GRIES	23	1,28	17	1,24	.	.	1	-	10	-	8	7
033	GRUMBACH	35	1,23	37	1,22	.	.	1	-	13	2	12	11
034	HASCHBACH A. REMIGIUSBERG	36	1,21	30	1,17	.	.	2	-	4	1	2	1
035	HAUSWEILER	1	-	1	-	1	1
036	HEFERSWEILER	13	0,98	13	0,98	-	-	-	-	4	-	4	4
037	HENSCHTAL	2	-	-	-	-	-
038	HEINZENHAUSEN	-	-	2	-	2	1
039	HERSCHWEILER	21	1,67	12	1,59	.	.	-	-	-	-	-	-
040	HERREN-SULZBACH	1	-	-	-	-	-
041	HERSCHWEILER-PETTERSHEIM	46	1,29	34	1,23	12	1,46	-	-	6	-	6	3
042	HINZWEILER	14	1,75	12	1,54	.	.	-	-	-	-	-	-
043	HCHENOELLEN	1	-	1	-	-	-
044	HOMBURG	-	-	-	-	-	-
045	HOPPSTAEDTEN	3	-	4	1	1	1
046	HORSCHBACH	10	1,10	-	-	3	-	3	3
047	HUEFFLER	17	1,36	-	-	3	-	3	2
048	JETTENBACH	22	1,32	19	1,15	.	.	1	-	5	2	3	2
049	KAPPELN	-	-	-	-	-	-
050	KIRPWEILER	-	-	-	-	-	-

1) Ohne Dienst-, Werkswohnungen, ohne Wohnungen von Altenteilern und sonstigen Wohnungsnutzern sowie ohne Zweitwohnungen und ohne Wohnungen, die von Angehörigen ausländischer Wohnparteien in Zweitwohnungen bzw. Zweitwohngelegenheiten.

REGIERUNGSBEZIRK RHEINFESSEN-PFALZ

Wohnparteien 3) in Wohnungen und Wohngelegenheiten		Einpersonenvohnparteien		Mehrpersonenvohnparteien		Eigentümer		Mieter		Untermieter		Wohnparteien 3) in Wohnungen		Schlüssel-Nr.
insgesamt	Personen	insgesamt	dar. allein wohnend	insgesamt	Personen	insgesamt	Personen	insgesamt	Personen	insgesamt	dar. Einpersonenvohnparteien	insgesamt	Personen	
94	95	96	97	98	99	100	101	102	103	104	105	106	107	
														335
340	1968	51	36	289	1017	208	680	111	350	21	12	334	1042	C41
144	536	12	12	132	524	107	418	37	118	-	-	141	525	C42
206	664	17	16	189	647	145	507	60	156	1	1	204	661	C43
769	2498	120	113	640	2378	467	1667	285	820	8	7	746	2473	C44
313	916	51	48	262	865	215	658	95	254	3	2	306	507	C45
132	426	16	16	116	410	105	353	27	73	-	-	132	426	C46
692	2161	100	79	552	2061	418	1423	246	709	28	27	682	2122	C47
126	376	22	16	104	354	82	256	36	108	8	5	125	373	*C48
854	2747	132	121	722	2615	522	1820	322	916	10	9	838	2700	C49
27973	90222	4002	3413	23971	86220	17313	60262	9975	28852	685	468	27435	88942	
														336
58	175	10	10	48	165	45	149	13	26	-	-	58	175	C01
41	163	2	2	39	161	35	149	6	14	-	-	41	163	C02
1091	3434	174	160	917	3260	677	2363	399	1049	15	11	1076	3395	C03
472	1336	75	72	397	1261	292	892	175	432	5	2	467	1328	C04
108	355	15	15	93	340	86	297	22	58	-	-	108	355	C05
122	410	15	15	107	395	73	243	49	167	-	-	121	409	C06
87	288	12	12	75	276	65	221	22	67	-	-	86	285	C07
135	543	7	6	128	536	97	413	37	129	1	1	135	543	C08
219	701	28	28	151	673	141	509	78	192	-	-	195	652	C09
679	2083	114	109	565	1969	418	1378	257	701	4	4	663	2053	C10
725	2521	72	70	653	2449	539	1939	183	575	3	1	722	2517	C11
31	145	5	5	26	140	28	142	3	3	-	-	31	145	C12
74	271	12	12	62	259	58	229	16	42	-	-	73	270	C13
41	156	6	6	35	150	35	142	6	14	-	-	41	156	C14
101	355	9	9	92	346	74	283	27	72	-	-	95	343	C15
291	808	62	62	229	746	185	580	106	228	-	-	289	804	C16
351	1159	33	33	318	1126	233	787	118	372	-	-	350	1158	C17
58	235	3	3	55	232	51	208	7	27	-	-	57	231	C18
169	555	18	18	142	537	132	480	28	75	-	-	157	551	C19
99	350	8	7	91	342	65	251	33	98	1	1	98	348	C20
56	208	5	5	51	203	45	181	11	27	-	-	54	202	C21
233	724	31	27	202	693	167	557	63	164	3	3	231	718	C22
192	671	21	21	171	650	130	482	62	189	-	-	191	670	C23
216	684	27	27	189	657	149	523	67	161	-	-	215	683	C24
120	432	12	12	108	420	81	299	39	133	-	-	116	427	C25
82	277	16	16	66	254	49	185	33	85	-	-	76	258	C26
179	507	32	32	147	475	110	340	69	167	-	-	178	506	C27
57	231	4	4	53	227	43	185	14	46	-	-	57	231	C28
103	378	7	7	96	371	85	326	17	48	1	-	102	371	C29
172	588	27	26	145	561	121	427	50	160	1	1	171	587	C30
356	1344	54	49	342	1290	240	883	150	452	6	5	390	1327	C31
291	964	36	35	255	928	205	762	85	201	1	1	282	942	C32
176	592	33	33	143	559	111	405	65	187	-	-	166	566	C33
200	641	25	24	175	616	122	417	77	223	1	1	198	637	C34
31	126	4	3	27	122	19	86	11	39	1	1	30	121	C35
144	555	12	12	132	543	121	489	23	66	-	-	140	549	C36
125	439	12	12	113	427	92	355	33	84	-	-	125	439	C37
70	316	5	5	65	311	63	283	7	33	-	-	68	307	C38
165	561	19	19	146	542	114	424	51	137	-	-	165	561	C39
50	215	1	1	49	214	39	176	11	39	-	-	50	215	C40
462	1440	72	67	390	1368	304	1034	154	402	4	4	457	1428	C41
141	543	8	8	133	535	107	438	34	105	-	-	141	543	C42
127	503	13	13	114	490	107	438	20	65	-	-	127	503	C43
56	251	3	3	53	248	49	228	7	23	-	-	56	251	C44
111	427	8	8	103	419	92	381	19	46	-	-	108	420	C45
57	368	12	12	85	356	71	300	26	68	-	-	95	366	C46
168	584	17	17	151	567	116	432	52	152	-	-	165	579	C47
273	947	36	30	237	911	212	770	54	168	7	5	270	944	C48
66	298	4	4	62	284	61	271	5	17	-	-	66	288	C49
67	304	3	3	64	301	59	278	8	26	-	-	67	304	C50

discher Streitkräfte privatrechtlich gemietet sind. - 2) Einschl. solcher in Wochenend- und Ferienhäusern. - 3) Ohne Wohnparteien von Angehörigen ausländischer Streitkräfte und ohne

REGIERUNGSBEZIRK RHEINHESSEN-PFALZ

Schlüssel-Nr.	Gemeinde	Wohngebäude ohne Wochenend- und Ferienhäuser			Wochenend- und Ferienhäuser		Sonstige Gebäude mit Wohnungen			Unterkünfte		
		Gebäude	Wohnungen		mit 50 oder mehr qm Wohnfläche	unter 50 qm Wohnfläche	Gebäude	Wohnungen		Unterkünfte	Wohngelegenheiten	
			insgesamt	darin Personen				insgesamt	darin Personen		insgesamt	darin Personen
1	2	3	4	5	6	7	8	9	10	11		
051	KCEBORN	71	86	321	-	-	2	3	6	-	-	-
052	KONKEN	190	230	814	-	-	-	-	-	-	-	-
053	KREIMBACH-KAULBACH	234	281	997	-	-	1	2	4	1	1	1
054	KRITTELBACH	174	249	818	-	-	1	2	6	-	-	-
055	KUSEL, STADT	1030	1870	5673	-	1	96	155	463	5	5	13
056	LANGENBACH	103	133	485	-	-	1	1	5	-	-	-
057	LANGWEILER	70	83	306	-	-	-	-	-	-	-	-
058	LAUTERECKEN, STADT	562	891	2757	-	-	57	80	223	2	2	4
059	LIEBSTHAL	37	51	157	-	-	-	-	-	-	-	-
060	LOHNWEILER	116	142	501	-	-	2	3	15	-	-	-
061	MEDARD	155	181	607	-	-	3	4	9	1	1	2
062	MERZWEILER	39	47	184	-	-	-	-	-	-	-	-
063	MIESAU	598	877	2731	-	-	17	33	97	1	1	2
064	NANZDIETSCHWEILER	295	368	1434	-	-	6	9	24	-	-	-
065	NERZWEILER	43	50	168	-	-	-	-	-	-	-	-
066	NEUNKIRCHEN A. POTZBERG	116	148	481	-	5	-	-	-	1	1	2
067	NIEDERALBEN	107	147	505	-	-	4	7	23	-	-	-
068	NIEDERSTAUFBACH	64	82	260	-	-	-	-	-	2	2	2
069	NUSSBACH	161	179	648	-	-	3	3	13	-	-	-
070	OBERALBEN	75	85	296	-	-	-	-	-	-	-	-
071	OBERSTAUFBACH	50	63	229	-	1	-	-	-	-	-	-
072	OBERWEILER I. TAL	57	64	255	-	-	-	-	-	-	-	-
073	OBERWEILER-TIEFENBACH	67	85	283	-	-	-	-	-	-	-	-
074	ODENBACH	276	335	1170	-	-	1	1	4	2	3	7
075	OFFENBACH-HUNDHEIM	331	443	1364	-	-	13	21	78	2	3	7
076	OHMBACH	198	259	849	-	-	1	1	2	-	-	-
077	PFEFFELBACH	241	275	1035	-	-	2	3	9	-	-	-
078	QUIPNBACH B. KUSEL	112	143	506	-	-	-	-	-	-	-	-
079	RAMMELSBACH	466	708	2084	-	-	9	19	44	-	-	-
080	RATHSKIRCHEN	65	74	259	-	1	1	1	3	-	-	-
081	RATHSWEILER	39	47	174	-	-	-	-	-	-	-	-
082	REHWEILER	106	142	445	1	-	4	7	21	-	-	-
083	REICHSTHAL	36	39	127	-	-	1	1	9	-	-	-
084	REICHSTHAL	106	136	515	-	-	2	3	10	-	-	-
085	REIPOLTSKIRCHEN	106	133	498	-	-	2	3	9	-	-	-
086	RELSBERG	61	65	230	-	-	-	-	-	-	-	-
087	ROTHSELBERG	194	239	806	-	-	2	2	11	-	-	-
088	RUTHWEILER	126	170	540	-	-	1	1	-	-	-	-
089	RUTSWEILER A. GLAN	84	111	362	-	1	-	-	-	-	-	-
090	RUTSWEILER A. D. LAUTER	72	81	282	-	-	-	-	-	-	-	-
091	SCHELLWEILER	117	163	538	-	-	1	2	5	-	-	-
092	SCHOENENBERG-KUEBELBERG	997	1418	4557	-	-	36	59	164	7	9	28
093	SELEN	56	61	221	-	-	-	-	-	-	-	-
094	SELCHENBACH	55	101	422	-	-	-	-	-	-	-	-
095	SANKT JULIAN	343	439	1561	-	-	2	4	7	1	1	2
096	STEINBACH A. GLAN	219	300	1041	-	-	3	6	24	1	1	2
097	THALLICHTENBERG	139	164	576	-	-	2	2	2	-	-	-
098	THEISBERGSTEGEN	190	276	873	1	2	4	5	9	-	-	-
099	ULMET	185	250	850	-	-	3	4	16	-	-	-
100	UNTERJECKENBACH	32	33	143	-	-	-	-	-	-	-	-
101	WAHNWEGEN	177	249	819	-	-	2	2	5	-	-	-
102	WALDMOHR	730	1048	3168	-	-	21	31	90	1	1	3
103	WELCHWEILER	77	86	349	-	-	-	-	-	-	-	-
104	WIESWEILER	126	157	585	-	-	-	-	-	-	-	-
105	WOLFSTEIN, STADT	461	627	1994	-	-	30	53	131	3	3	13
106	BEDESBACH	152	227	748	-	-	5	9	32	1	1	7
	I N S G E S A M T	18264	24861	82174	5	19	421	664	1932	46	51	149

1) Anschluß nur für Schmutzwasser, Fäkalienabfuhr, Ableitung ohne Kläranlage in Graben oder Bach oder keine Fäkalienabfuhr oder -ableitung.

Wohngebäude ohne Wochenend- und Ferienhäuser																		Schlüssel-Nr.
nach Art der Wasserversorgung									nach Art der Fäkalien- und Schmutzwasserbeseitigung									
Anschluß an Wassernetz			Eigene Wasserversorgungsanlage			Sonstige oder keine Wasserversorgung im Gebäude			Anschluß an Kanalisation für Fäkalien mit oder ohne Schmutzwasser			Hauskläranlage			Sonstige Fäkalien- und Schmutzwasserbeseitigung 1)			
Gebäude	Wohnungen		Gebäude	Wohnungen		Gebäude	Wohnungen		Gebäude	Wohnungen		Gebäude	Wohnungen		Gebäude	Wohnungen		
	Zahl	% v. Sp. 2		Zahl	% v. Sp. 2		Zahl	% v. Sp. 2		Zahl	% v. Sp. 2		Zahl	% v. Sp. 2		Zahl	% v. Sp. 2	Zahl
12	13	14	15	16	17	18	19	20	21	22	23	24	25	26	27	28	29	
71	86	100	-	-	-	-	-	-	5	7	8	35	43	50	31	36	42	051
190	230	100	-	-	-	-	-	-	168	204	89	5	7	3	17	19	8	052
234	281	100	-	-	-	-	-	-	210	249	89	10	15	5	14	17	6	053
172	247	99	1	1	-	1	1	-	16	23	9	66	102	41	92	124	50	054
1026	1865	100	3	4	-	1	1	-	632	1263	68	289	431	23	109	176	9	055
103	133	100	-	-	-	-	-	-	-	-	-	2	2	2	101	131	98	056
68	81	98	-	-	-	2	2	2	2	3	4	45	54	65	23	26	31	057
561	890	100	-	-	-	1	1	-	113	167	19	309	513	58	140	211	24	058
33	46	90	2	3	6	2	2	4	-	-	-	10	15	29	27	36	71	059
116	142	100	-	-	-	-	-	-	7	9	6	48	58	41	61	75	53	060
152	178	98	1	1	1	2	2	1	25	30	17	99	114	63	31	37	20	061
37	45	96	2	2	4	-	-	-	2	2	4	11	13	28	26	32	68	062
593	871	99	3	3	-	2	3	-	484	723	82	67	89	10	47	65	7	063
295	368	100	-	-	-	-	-	-	91	115	31	81	102	28	123	151	41	064
-	-	-	36	43	86	7	7	14	-	-	-	13	15	30	30	35	70	065
116	148	100	-	-	-	-	-	-	8	10	7	66	85	57	42	53	36	066
107	147	100	-	-	-	-	-	-	-	-	-	58	93	63	49	54	37	067
64	82	100	-	-	-	-	-	-	-	-	-	20	26	32	44	56	68	068
161	179	100	-	-	-	-	-	-	29	36	20	52	58	32	80	85	47	069
55	62	73	16	19	22	4	4	5	-	-	-	15	15	18	60	70	82	070
49	62	98	-	-	-	1	1	2	1	1	2	22	30	48	27	32	51	071
57	64	100	-	-	-	-	-	-	1	1	2	26	31	48	30	32	50	072
67	85	100	-	-	-	-	-	-	56	71	84	2	4	5	9	10	12	073
271	330	99	3	3	1	2	2	1	-	-	-	108	137	41	168	198	59	074
331	443	100	-	-	-	-	-	-	94	126	28	159	221	50	78	96	22	075
197	258	100	-	-	-	1	1	-	15	23	9	100	135	52	83	101	39	076
241	275	100	-	-	-	-	-	-	28	33	12	126	149	54	87	93	34	077
107	138	97	5	5	3	-	-	-	1	1	1	39	54	38	72	88	62	078
464	704	99	2	4	1	-	-	-	30	44	6	339	505	71	97	159	22	079
65	74	100	-	-	-	-	-	-	2	2	3	6	7	9	57	65	88	080
39	47	100	-	-	-	-	-	-	25	28	60	12	17	36	2	2	4	081
104	140	99	1	1	1	1	1	1	2	2	1	72	102	72	32	38	27	082
36	39	100	-	-	-	-	-	-	1	1	3	5	5	13	30	33	85	083
106	136	100	-	-	-	-	-	-	7	9	7	60	78	57	39	49	36	084
100	127	95	5	5	4	1	1	1	2	4	3	37	44	33	67	85	64	085
61	65	100	-	-	-	-	-	-	-	-	-	3	3	5	58	62	95	086
193	238	100	1	1	-	-	-	-	174	217	91	7	8	3	13	14	6	087
126	170	100	-	-	-	-	-	-	1	3	2	32	53	31	93	114	67	088
84	111	100	-	-	-	-	-	-	-	-	-	56	77	69	28	34	31	089
71	78	96	1	3	4	-	-	-	-	-	-	33	39	48	39	42	52	090
117	163	100	-	-	-	-	-	-	-	-	-	60	78	48	57	85	52	091
993	1413	100	1	2	-	3	3	-	729	1056	74	117	158	11	151	204	14	092
54	59	97	1	1	2	1	1	2	10	12	20	4	4	7	42	45	74	093
95	101	100	-	-	-	-	-	-	1	1	1	30	31	31	64	69	68	094
342	438	100	1	1	-	-	-	-	3	4	1	263	350	80	77	85	19	095
217	298	99	1	1	-	1	1	-	20	29	10	55	72	24	144	199	66	096
138	163	99	1	1	1	-	-	-	9	10	6	70	85	52	60	69	42	097
188	274	99	2	2	1	-	-	-	71	108	39	88	125	45	31	43	16	098
184	248	99	-	-	-	1	2	1	46	58	23	68	98	39	71	94	38	099
31	32	97	-	-	-	1	1	3	-	-	-	-	-	-	32	33	100	100
176	247	99	-	-	-	1	2	1	171	240	96	-	-	-	6	9	4	101
724	1042	99	6	6	1	-	-	-	496	744	71	161	218	21	73	86	8	102
77	86	100	-	-	-	-	-	-	-	-	-	29	33	38	48	53	62	103
125	156	99	-	-	-	1	1	1	-	-	-	58	75	48	68	82	52	104
459	625	100	1	1	-	1	1	1	281	398	63	93	124	20	87	105	17	105
151	226	100	-	-	-	1	1	-	2	3	1	142	207	91	8	17	7	106
18053	24620	99	142	166	1	69	75	-	6218	8975	36	6064	8333	34	5982	7553	30	

336

REGIERUNGSBEZIRK RHEINHESSEN-PFALZ

Schlüssel-Nr.	Gemeinde	Wohngebäude ohne Wochenend- und Ferienhäuser							Von den Gebäuden (Sp. 1 und 6) sind Gebäude mit Eigentumswohnungen		
		nach Art der Gebäude					errichtet . . .			Gebäude	darin Wohnungen
		Nichtlandwirtschaftliche Wohngebäude				Landwirtschaftliche Wohngebäude	bis 1900	1901 bis 1948	1949 oder später		
		mit einer Wohnung	mit zwei Wohnungen	mit drei oder mehr Wohnungen						35	36
30	31	Gebäude	Wohnungen	34				38	39		

336 NOCH LKR, LANDKR. KUSEL

051	KCERBORN	38	10	1	4	22	34	23	14	-	-
052	KONKEN	118	37	-	-	35	75	68	47	-	-
053	KREIMBACH-KAULBACH	173	42	2	7	17	144	41	49	-	-
054	KRCTTELBACH	82	64	2	7	26	64	61	49	-	-
055	KUSEL, STADT	594	255	162	743	19	269	318	443	4	15
056	LANGENBACH	56	25	1	3	21	44	31	28	-	-
057	LANGWEILER	37	12	-	-	21	37	13	20	-	-
058	LAUTRECKEN, STADT	337	156	55	224	14	227	123	212	1	3
059	LIEBSTHAL	20	12	-	-	5	18	14	5	-	-
060	LCHNWEILER	74	18	3	9	21	63	27	26	-	-
061	MEDARD	93	16	3	9	43	98	35	22	-	-
062	MERZWEILER	16	3	2	6	18	23	9	7	-	-
063	MIESAU	329	191	31	110	47	202	180	216	-	-
064	NANZDI ETSCHWEILER	192	67	1	3	35	98	115	82	-	-
065	NERZWEILER	27	5	-	-	11	33	7	3	-	-
066	NEUNKIRCHEN A. POTZBERG	71	28	1	3	16	69	20	27	-	-
067	NIEDERALBEN	55	19	5	21	28	73	24	10	-	-
068	NIEDERSTAUFENBACH	45	18	-	-	1	27	25	12	-	-
069	NUSSBACH	114	9	4	12	34	88	42	31	-	-
070	OBERALBEN	40	6	1	3	28	47	20	8	-	-
071	OBERSTAUFENBACH	24	13	-	-	13	29	9	12	-	-
072	OBERWEILER 1. TAL	34	7	-	-	16	50	3	4	-	-
073	OBERWEILER-TIEFENBACH	37	15	-	-	15	51	9	7	-	-
074	ODENBACH	204	50	2	9	20	157	52	67	-	-
075	OFFENBACH-HUNDHEIM	216	65	15	57	35	179	61	91	-	-
076	OHMBACH	126	54	2	6	16	93	46	59	-	-
077	PFEFFELBACH	168	25	3	10	45	135	49	57	-	-
078	QUIRNACH B. KUSEL	66	25	1	4	20	59	27	26	-	-
079	RAMMELSBACH	248	187	23	75	8	144	157	165	2	7
080	RATHSKIRCHEN	43	6	-	-	16	49	12	4	-	-
081	RATHSWEILER	21	6	1	-	12	24	8	7	-	-
082	REHWEILER	50	31	1	4	24	61	13	32	-	-
083	REICHSTHAL	22	3	-	-	11	26	9	1	-	-
084	REICHWEILER	58	19	2	7	27	54	10	42	-	-
085	REIPOLTSKIRCHEN	66	18	4	12	18	52	30	24	-	-
086	RELSBERG	31	4	-	-	26	39	19	3	-	-
087	ROTHSELBERG	117	30	4	14	43	116	41	37	-	-
088	RUTHWEILER	76	29	3	12	18	56	36	34	-	-
089	RUTSWEILER A. GLAN	53	27	-	-	4	30	27	27	-	-
090	RUTSWEILER A. D. LAUTER	53	7	1	3	11	56	9	7	-	-
091	SCHELLWEILER	58	28	3	10	28	34	51	32	-	-
092	SCHOENENBERG-KUEBELBERG	575	344	29	96	49	246	318	433	1	3
093	SEELLEN	33	4	-	-	19	42	5	9	-	-
094	SELCHENBACH	67	1	1	6	26	34	43	18	-	-
095	SANKT JULIAN	205	74	9	30	55	166	108	69	-	-
096	STEINBACH A. GLAN	134	56	9	28	20	109	50	60	-	-
097	THALLICHTENBERG	89	16	4	12	30	52	45	42	-	-
098	THEISBERGSTEGEN	96	73	3	10	18	61	59	70	-	-
099	ULMET	109	45	7	25	24	94	39	52	-	-
100	UNTERJECKENBACH	11	1	-	-	20	24	6	2	-	-
101	WAHNWEGEN	90	59	3	9	25	73	65	39	-	-
102	WALDMOHR	456	229	34	121	11	198	204	328	3	9
103	WELCHWEILER	50	6	-	-	21	57	13	7	-	-
104	WIESWEILER	81	21	3	10	21	87	20	19	1	3
105	WOLFSTEIN, STADT	308	111	15	65	27	273	59	129	1	2
106	BEDESBACH	79	58	4	17	11	54	28	70	-	-
	I N S G E S A M T	10796	4580	613	2324	2275	7935	5003	5326	22	67

Gesamtwohnungsbestand am			Wohnungen ohne solche in Wochenend- und Ferienhäusern										Schlüssel-Nr.	
			insgesamt	darunter öffentlich gefördert		nach Baualter der Gebäude								
						bis 1900		1901 bis 1918		1919 bis 1948		1949 oder später		
25. 9. 1956	6. 6. 1961	25. 10. 1968	Zahl	% v. Sp. 43	Zahl	% v. Sp. 43	Zahl	% v. Sp. 43	Zahl	% v. Sp. 43	Zahl	% v. Sp. 43	Zahl	% v. Sp. 43
40	41	42	43	44	45	46	47	48	49	50	51	52	53	
65	102	89	89	9	10	42	47	17	19	13	15	17	19	051
221	234	230	230	30	13	87	38	43	19	45	20	55	24	052
207	229	283	283	10	4	172	61	36	13	15	5	60	21	053
210	217	251	251	18	7	88	35	31	12	58	23	74	29	054
1480	1769	2025	2025	450	22	555	27	190	9	347	17	933	46	055
103	120	134	134	12	9	56	42	19	14	23	17	36	27	056
58	71	83	83	4	5	43	52	3	4	14	17	23	28	057
698	886	971	971	180	19	382	39	127	13	100	10	362	37	058
42	51	51	51	1	2	24	47	10	20	10	20	7	14	059
109	130	145	145	6	4	80	55	16	11	18	12	31	21	060
175	186	185	185	9	5	113	61	33	18	13	7	26	14	061
45	44	47	47	-	-	28	60	5	11	4	9	10	21	062
530	798	910	910	66	7	291	32	118	13	155	17	346	38	063
308	370	377	377	41	11	125	33	48	13	109	29	95	25	064
41	41	50	50	1	2	40	80	4	8	3	6	3	6	065
100	139	148	148	7	5	87	59	12	8	17	11	32	22	066
121	147	154	154	8	5	95	62	24	16	16	10	19	12	067
65	79	82	82	6	7	30	37	11	13	27	33	14	17	068
150	185	182	182	6	3	96	53	42	23	10	5	34	19	069
72	90	85	85	1	1	52	61	13	15	12	14	8	9	070
50	55	63	63	3	5	36	57	4	6	6	10	17	27	071
74	69	64	64	1	2	55	86	2	3	1	2	6	9	072
88	86	85	85	3	4	65	76	4	5	8	9	8	9	073
253	325	336	336	17	5	194	58	26	8	33	10	83	25	074
390	437	464	464	77	17	242	52	51	11	43	9	128	28	075
161	240	260	260	36	14	113	43	25	10	43	17	79	30	076
256	289	278	278	23	8	151	54	24	9	29	10	74	27	077
143	159	143	143	16	11	75	52	10	7	27	19	31	22	078
557	694	727	727	109	15	250	34	99	14	157	22	221	30	079
66	80	75	75	4	5	56	75	10	13	5	7	4	5	080
41	56	47	47	1	2	28	60	3	6	8	17	8	17	081
122	132	150	149	22	15	87	58	2	1	15	10	45	30	082
41	41	40	40	2	5	30	75	5	13	4	10	1	3	083
108	110	139	139	13	9	63	45	8	6	12	9	56	40	084
95	128	136	136	2	1	66	49	24	18	17	13	29	21	085
60	62	65	65	-	-	40	62	16	25	6	9	3	5	086
190	242	241	241	8	3	141	59	28	12	27	11	45	19	087
145	171	171	171	7	4	72	42	24	14	27	16	48	28	088
81	108	111	111	10	9	36	32	12	11	31	28	32	29	089
68	69	81	81	2	2	61	75	9	11	3	4	8	10	090
118	166	165	165	9	5	53	32	27	16	42	25	43	26	091
852	1322	1477	1477	221	15	359	24	191	13	308	21	619	42	092
59	61	61	61	2	3	46	75	4	7	2	3	9	15	093
97	105	101	101	9	9	34	34	17	17	27	27	23	23	094
347	421	443	443	26	6	195	44	75	17	76	17	97	22	095
216	276	306	306	17	6	149	49	26	8	51	17	80	26	096
146	174	166	166	7	4	60	36	29	17	29	17	48	29	097
248	276	282	281	21	7	96	34	33	12	55	20	97	35	098
184	257	254	254	16	6	126	50	27	11	31	12	70	28	099
33	37	33	33	1	3	25	76	2	6	4	12	2	6	100
236	244	251	251	25	10	95	38	37	15	64	25	55	22	101
720	977	1079	1079	190	18	272	25	140	13	175	16	492	46	102
53	100	86	86	5	6	63	73	8	9	8	9	7	8	103
121	161	157	157	1	1	109	69	18	11	9	6	21	13	104
558	689	680	680	84	12	396	58	49	7	39	6	196	29	105
137	197	236	236	50	21	86	36	32	14	17	7	101	43	106
19544	23934	25530	25525	2782	11	10535	41	3199	13	4169	16	7622	30	

336

REGIERUNGSBEZIRK RHEINHESSEN-PFALZ

Schlüssel-Nr.	Gemeinde	Wohnungen ohne solche in Wochenend- und Ferienhäusern												Räume 1) insgesamt	Gesamtwohnfläche in 1000 qm
		nach Zahl der Räume 1)													
		1		2		3		4		5		6 oder mehr			
		Zahl	% v. Sp. 43	Zahl	% v. Sp. 43	Zahl	% v. Sp. 43	Zahl	% v. Sp. 43	Zahl	% v. Sp. 43	Zahl	% v. Sp. 43		
54	55	56	57	58	59	60	61	62	63	64	65	66	67		
051 KOERBORN	1	1	5	6	12	13	8	9	16	18	47	53	461	7,8	
052 KONKEN	1	-	6	3	41	18	41	18	49	21	92	40	1171	19,5	
053 KREIMBACH-KAULBACH	-	-	10	4	37	13	64	23	71	25	101	36	1426	23,0	
054 KRÖTTELBACH	1	-	9	4	50	20	61	24	47	19	83	33	1224	20,1	
055 KUSEL, STADT	4	-	90	4	458	23	702	35	383	19	388	19	8939	153,0	
056 LANGENBACH	-	-	9	7	28	21	28	21	17	13	52	39	665	11,7	
057 LANGWEILER	-	-	6	7	10	12	18	22	17	20	32	39	425	7,5	
058 LAUTERECKEN, STADT	2	-	46	5	216	22	297	31	174	18	236	24	4436	74,7	
059 LIEBSTHAL	-	-	-	-	12	24	12	24	11	22	16	31	252	3,7	
060 LCHNWEILER	-	-	12	8	20	14	22	15	24	17	67	46	750	12,3	
061 MEDARD	1	1	7	4	25	14	44	24	36	19	72	39	949	15,5	
062 MERZWEILER	-	-	4	9	5	11	6	13	6	13	26	55	260	4,1	
063 MIESAU	3	-	65	7	141	15	246	27	153	17	302	33	4452	76,4	
064 NANZDIETSCHWEILER	-	-	14	4	74	20	76	20	57	15	156	41	1921	32,9	
065 NERZWEILER	-	-	2	4	4	8	9	18	13	26	22	44	266	4,3	
066 NEUNKIRCHEN A. POTZBERG	1	1	11	7	28	19	26	18	20	14	62	42	737	12,7	
067 NIEDERALBEN	-	-	12	8	25	16	29	19	44	29	44	29	747	11,6	
068 NIEDERSTAUFENBACH	-	-	12	15	19	23	19	23	18	22	14	17	335	5,5	
069 NUSSBACH	-	-	10	5	23	13	35	19	32	18	82	45	967	16,1	
070 CBERALBEN	-	-	3	4	14	16	14	16	20	24	34	40	436	8,0	
071 OBERSTAUFENBACH	-	-	6	10	11	17	14	22	12	19	20	32	301	5,0	
072 CBERWEILER I. TAL	-	-	2	3	7	11	11	17	9	14	35	55	358	5,9	
073 OBERWEILER-TIEFENBACH	-	-	3	4	15	18	19	22	17	20	31	36	424	7,1	
074 CDENBACH	-	-	16	5	47	14	84	25	67	20	122	36	1701	28,8	
075 CFFENBACH-HUNDHEIM	3	1	33	7	78	17	120	26	82	18	148	32	2220	36,0	
076 OHMBACH	-	-	21	8	68	26	62	24	35	13	74	28	1172	20,9	
077 PFEFFELBACH	-	-	6	2	36	13	57	21	60	22	119	43	1460	22,5	
078 QUIRNACH B. KUSEL	-	-	6	4	24	17	27	19	28	20	58	41	741	13,1	
079 RAMMELSBACH	1	-	79	11	220	30	173	24	107	15	147	20	3018	49,4	
080 RATHSKIRCHEN	-	-	2	3	9	12	21	28	12	16	31	41	381	5,8	
081 RATHSWEILER	-	-	2	4	6	13	8	17	7	15	24	51	254	4,5	
082 REHWEILER	1	1	7	5	37	25	27	18	22	15	55	37	718	12,5	
083 REICHSTHAL	-	-	3	8	4	10	8	20	10	25	15	38	207	3,5	
084 REICHWEILER	-	-	4	3	30	22	24	17	27	19	54	39	687	10,8	
085 REIPOLTSKIRCHEN	1	1	16	12	17	13	31	23	19	14	52	38	671	11,6	
086 RELSBERG	-	-	2	3	5	8	7	11	12	18	39	60	380	6,1	
087 ROTHSELBERG	-	-	10	4	44	18	51	21	48	20	88	37	1169	20,2	
088 RUTHWEILER	1	1	13	8	47	27	28	16	26	15	56	33	772	12,1	
089 RUTSWEILER A. GLAN	-	-	7	6	18	16	25	23	26	23	35	32	545	9,1	
090 RUTSWEILER A.D. LAUTER	-	-	1	1	7	9	22	27	16	20	35	43	432	8,0	
091 SCHELLWEILER	-	-	16	10	38	23	34	21	20	12	57	35	761	11,9	
092 SCHCENENBERG-KUEBELBERG	4	-	136	9	332	22	360	24	233	16	412	28	6719	120,5	
093 SELEN	-	-	3	5	6	10	10	16	9	15	33	54	347	6,5	
094 SELCHENBACH	-	-	1	1	5	5	15	15	25	25	55	54	588	9,3	
095 SANKT JULIAN	-	-	27	6	85	19	84	19	72	16	175	40	2212	35,1	
096 STEINBACH A. GLAN	1	-	26	8	88	29	59	19	42	14	90	29	1365	22,6	
097 THALLICHTENBERG	-	-	11	7	19	11	34	20	28	17	74	45	859	13,8	
098 THEISBERGSTEGEN	-	-	20	7	67	24	63	22	46	16	85	30	1305	23,4	
099 ULMET	1	-	22	9	40	16	51	20	42	17	98	39	1264	22,5	
100 UNTERJECKENBACH	-	-	-	-	1	3	5	15	10	30	17	52	188	2,9	
101 WAHNWEGEN	-	-	15	6	63	25	54	22	39	16	80	32	1182	20,1	
102 WALDMOHR	1	-	50	5	218	20	349	32	199	18	262	24	4905	87,2	
103 WELCHWEILER	-	-	2	2	9	10	26	30	16	19	33	38	434	6,8	
104 WIESWEILER	-	-	6	4	19	12	37	24	31	20	64	41	796	11,2	
105 WOLFSTEIN, STADT	-	-	28	4	136	20	178	26	154	23	184	27	3265	56,2	
106 BEDESACH	-	-	21	9	43	18	68	29	42	18	62	26	1080	18,6	
I N S G E S A M T	62	-	1571	6	4941	19	6285	25	4574	18	8092	32	121674	2067,3	

1) Nur Wohn- und Schlafräume mit 6 und mehr qm Fläche sowie alle Küchen und gewerbl. genutzten Räume in der Wohnung.

Wohnungen ohne solche in Wochenend- und Ferienhäusern						Bewohnte Wohnungen ohne Zweit- und von Angehörigen ausländischer Streitkräfte gemietete Wohnungen									Schlüssel-Nr.
ausgestattet		ohne Bad, mit WC in der Wohnung	beheizt durch			insgesamt			davon						
mit Bad und WC			Sammelheizung	Einzel- oder Mehrraum-öfen für		Zahl	Räume je Person	Wohnfläche je Person in qm	Eigentümerwohnungen			Mietwohnungen			
mit	ohne			Öl, Gas, Strom	Holz, Kohle, Torf				Zahl	% v. Sp. 74	dar. öffentlich gefördert	Zahl	dar. öffentlich gefördert		
68	69	70	71	72	73	74	75	76	77	78	79	80	81		

336

9	33	5	9	13	67	88	1,4	23,8	69	78	6	19	3	051
31	85	38	36	57	137	223	1,4	23,4	173	78	27	50	3	052
30	151	30	31	84	168	280	1,4	22,9	206	74	8	74	1	053
41	59	16	76	30	145	246	1,5	24,2	163	66	12	83	5	054
510	793	202	564	539	922	1979	1,4	24,6	816	41	133	1163	309	055
11	36	11	19	11	104	133	1,4	23,9	95	71	9	38	3	056
12	34	8	15	21	47	80	1,4	24,3	65	81	4	15	-	057
216	383	101	235	315	421	942	1,5	24,6	506	54	85	436	90	058
1	16	7	1	13	37	49	1,6	23,8	33	67	1	16	-	059
13	53	7	15	34	96	143	1,4	23,6	105	73	5	38	1	060
23	56	21	27	41	117	181	1,5	24,8	137	76	8	44	1	061
8	8	1	9	9	29	46	1,4	21,8	40	87	-	6	-	062
192	355	56	208	285	417	855	1,5	25,7	568	66	52	287	11	063
24	151	41	31	85	261	372	1,3	22,4	285	77	36	87	5	064
3	13	1	4	7	39	48	1,5	24,9	38	79	1	10	-	065
27	38	9	37	38	73	142	1,5	25,1	106	75	4	36	2	066
11	52	15	12	62	80	142	1,3	20,5	98	69	2	44	6	067
7	27	11	7	7	68	79	1,2	20,8	55	70	5	24	1	068
9	55	16	11	70	101	175	1,4	24,3	138	79	6	37	-	069
3	22	4	3	12	70	85	1,5	27,0	72	85	1	13	-	070
9	13	5	12	13	38	60	1,3	20,9	42	70	2	18	1	071
1	24	5	1	21	42	64	1,4	23,4	50	78	1	14	-	072
4	42	11	5	27	53	84	1,5	25,0	60	71	3	24	-	073
42	101	34	50	80	206	330	1,4	24,3	240	73	13	90	4	074
86	195	43	94	116	254	453	1,5	24,6	282	62	44	171	33	075
29	71	20	38	32	190	254	1,4	24,3	189	74	30	65	6	076
34	99	50	37	64	177	275	1,4	21,4	229	83	15	46	7	077
15	37	9	19	19	105	138	1,4	25,5	100	72	11	38	5	078
76	184	69	56	197	434	710	1,4	22,7	442	62	76	268	31	079
2	15	4	2	22	51	74	1,4	22,0	57	77	4	17	-	080
1	22	3	1	9	37	46	1,4	26,1	41	89	1	5	-	081
13	51	15	14	29	106	141	1,5	25,3	95	67	16	46	6	082
-	9	-	-	10	30	40	1,5	26,0	36	90	2	4	-	083
25	50	16	32	35	72	138	1,3	20,5	100	72	8	38	4	084
12	25	9	15	30	91	133	1,3	22,7	92	69	2	41	-	085
6	9	2	7	23	35	61	1,6	25,3	52	85	-	9	-	086
21	105	20	25	49	167	235	1,4	24,3	170	72	7	65	1	087
17	38	12	28	23	120	158	1,4	21,5	121	77	5	37	2	088
18	41	7	23	20	68	110	1,5	24,9	80	73	8	30	2	089
11	23	6	12	23	46	78	1,5	27,5	61	78	1	17	1	090
25	28	26	38	20	107	163	1,4	22,0	107	66	7	56	2	091
290	539	162	360	320	797	1432	1,4	24,9	930	65	161	502	57	092
4	8	1	7	24	30	60	1,6	29,6	50	83	1	10	1	093
12	36	12	12	7	82	101	1,4	22,2	90	89	3	11	6	094
58	165	54	69	86	288	435	1,4	22,1	316	73	21	119	5	095
36	67	35	41	56	209	303	1,3	21,2	220	73	12	83	5	096
40	45	12	45	30	91	161	1,5	23,4	122	76	7	39	-	097
45	107	40	59	53	169	274	1,5	26,2	175	64	18	99	3	098
37	115	29	42	91	121	250	1,4	25,5	172	69	14	78	1	099
-	8	2	3	1	29	31	1,3	20,1	26	84	1	5	-	100
38	66	29	53	38	160	245	1,4	24,0	168	69	17	77	8	101
262	429	121	287	260	532	1039	1,5	25,9	681	66	121	358	66	102
8	24	23	10	21	55	85	1,2	19,4	72	85	5	13	-	103
15	54	19	15	29	113	154	1,3	19,0	119	77	1	35	-	104
158	263	86	175	228	277	660	1,5	25,9	407	62	43	253	39	105
42	85	17	49	70	117	230	1,4	23,4	146	63	34	84	14	106
3879	8697	2629	4627	6240	14658	24859	1,4	24,1	16692	67	1747	8167	993	

REGIERUNGSBEZIRK RHEINHESSEN-PFALZ

Schlüssel-Nr.	Gemeinde	Bewohnte Mietwohnungen ¹⁾ mit Mietangaben in Wohngebäuden						Zweitwohnungen		Wohngelegenheiten ²⁾			
		insgesamt		in Gebäuden, die errichtet wurden				insgesamt	dar. in Wochenend- und Ferienhäusern mit 50 und mehr qm	insgesamt	und zwar		
		Zahl	Miete DM je qm	bis 1948		1949 oder später					mit Bad, WC in der Wohngelegenheit	in Wohngebäuden	
				Wohnungen	Miete DM je qm	Wohnungen	Miete DM je qm					insgesamt	bis 1948 errichtet
82	83	84	85	86	87	88	89	90	91	92	93		

336 NOCH LKR. LANDKR. KUSEL

051	KCERBORN	-	-	-	-	-	-
052	KONKEN	17	1,03	15	0,92	.	.	-	-	3	-	3	3
053	KREIMBACH-KAULBACH	30	1,30	23	1,28	.	.	1	-	3	-	2	2
054	KROTTTELBACH	21	1,26	10	0,76	11	1,80	-	-	6	-	6	6
055	KUSEL, STADT	862	1,83	389	1,41	473	2,15	11	-	49	16	31	24
056	LANGENBACH	10	1,00	-	-	1	-	1	1
057	LANGWEILER	-	-	4	-	4	4
058	LAUTERECKEN, STADT	299	1,58	191	1,38	108	1,93	4	-	16	3	10	9
059	LIEBSTAL	1	-	-	-	-	-
060	LOHNWEILER	20	1,40	17	1,37	.	.	-	-	2	1	2	1
061	MEDARD	26	1,27	23	1,17	.	.	-	-	4	1	3	2
062	MERZWEILER	-	-	1	-	1	1
063	MIESAU	134	1,80	75	1,53	59	2,17	1	-	27	6	25	20
064	NANZDIETSCHWEILER	35	0,89	27	0,85	.	.	-	-	2	-	2	2
065	NERZWEILER	1	-	-	-	-	-
066	NEUNKIRCHEN A. POTZBERG	12	1,54	-	-	7	1	1	1
067	NIEDERALBEN	27	1,29	22	1,29	.	.	2	-	4	3	4	3
068	NIEDERSTAUENBACH	-	-	8	-	6	6
069	NUSSBACH	24	0,87	23	0,86	.	.	4	-	4	-	2	2
070	OBERALBEN	-	-	-	-	-	-
071	OBERSTAUENBACH	-	-	1	1	-	-
072	OBERWEILER I. TAL	-	-	-	-	-	-
073	OBERWEILER-TIEFENBACH	12	1,41	11	1,33	.	.	-	-	-	-	-	-
074	CDENBACH	58	1,39	45	1,29	13	1,70	-	-	8	-	5	5
075	OFFENBACH-HUNDHEIM	104	1,50	71	1,38	33	1,77	4	-	6	-	3	3
076	OHMBACH	20	1,08	11	0,89	.	.	1	-	5	-	5	5
077	PFEFFELBACH	22	1,33	16	1,15	.	.	-	-	2	-	2	1
078	QUIRNACH B. KUSEL	13	1,23	11	0,95	.	.	2	-	2	-	2	1
079	RAMMELSBACH	126	1,35	92	1,25	34	1,59	2	-	18	1	17	15
080	RATHSKIRCHEN	10	0,90	10	0,90	.	.	-	-	3	1	2	2
081	RATHSWEILER	-	-	-	-	-	-
082	REHWEILER	18	1,18	11	1,11	.	.	1	1	6	-	6	6
083	REICHSTHAL	-	-	-	-	-	-
084	REICHWEILER	16	1,91	.	.	12	2,03	-	-	2	-	2	2
085	REIPOLTSKIRCHEN	15	0,96	15	0,96	.	.	2	-	1	-	1	1
086	RELSBERG	-	-	1	-	1	1
087	ROTHSELBERG	32	1,21	27	1,21	.	.	2	-	3	1	3	2
088	RUTHWEILER	22	1,75	15	1,63	.	.	1	-	2	1	2	1
089	RUTSWEILER A. GLAN	-	-	2	-	1	1
090	RUTSWEILER A. D. LAUTER	-	-	-	-	-	-
091	SHELLWEILER	22	1,10	16	1,08	.	.	2	-	3	-	3	3
092	SCHOENENBERG-KUEBELBERG	220	1,58	111	1,42	109	1,75	3	-	36	5	23	18
093	SELEN	-	-	-	-	-	-
094	SELCHENBACH	-	-	-	-	-	-
095	SANKT JULIAN	77	1,36	53	1,28	24	1,52	1	-	7	-	6	6
096	STEINBACH A. GLAN	43	1,30	37	1,27	.	.	1	-	6	1	5	4
097	THALLICHTENBERG	25	1,25	21	1,24	.	.	-	-	3	-	2	2
098	THEISBERGSTEGEN	28	1,15	20	1,00	.	.	3	1	3	-	1	1
099	ULMET	49	1,10	35	0,99	14	1,42	-	-	2	1	1	-
100	UNTERJECKENBACH	-	-	-	-	-	-
101	WAHNWEGEN	20	1,24	17	1,18	.	.	1	-	5	-	5	5
102	WALDMOHR	240	1,91	112	1,59	128	2,17	4	-	22	7	19	16
103	WELCHWEILER	1	-	-	-	-	-
104	WIESWEILER	22	1,28	20	1,33	.	.	-	-	-	-	-	-
105	WOLFSTEIN, STADT	158	1,57	104	1,32	54	1,99	6	-	17	5	9	3
106	BEDESACH	40	1,36	26	1,30	14	1,46	-	-	3	-	2	1
	I N S G E S A M T	4182	1,53	2641	1,30	1541	1,91	114	5	482	72	378	311

¹⁾ Ohne Dienst-, Werkswohnungen, ohne Wohnungen von Alteigentümern und sonstigen Wohnungsnutzern sowie ohne Zweitwohnungen und ohne Wohnungen, die von Angehörigen ausländischer Wohnparteien in Zweitwohnungen bzw. Zweitwohngelegenheiten.

REGIERUNGSBEZIRK RHEINHESSEN-PFALZ

Wohnparteien 3) in Wohnungen und Wohngelegenheiten		Einpersonen-wohnparteien		Mehrpersonen-wohnparteien		Eigentümer		Mieter		Untermieter		Wohnparteien 3) in Wohnungen		Schlüssel-Nr.
insgesamt	Personen	insgesamt	dar. allein wohnend	insgesamt	Personen	insgesamt	Personen	insgesamt	Personen	insgesamt	dar. Ein-personen-wohnparteien	insgesamt	Personen	
94	95	96	97	98	99	100	101	102	103	104	105	106	107	
														336
88	327	8	8	80	319	69	275	19	52	-	-	88	327	051
226	817	20	19	206	797	173	666	52	150	1	1	224	814	052
283	1003	36	36	247	967	207	804	76	199	-	-	280	1000	053
251	836	26	26	225	810	165	588	86	248	-	-	246	824	054
2063	6209	377	332	1686	5832	828	2547	1195	3601	40	31	2019	6107	055
135	491	18	17	117	473	96	400	38	90	1	1	134	490	056
83	311	10	10	73	301	66	273	17	38	-	-	80	306	057
971	3001	169	146	802	2832	509	1682	445	1300	17	16	959	2974	058
49	153	4	4	45	149	33	104	16	49	-	-	49	153	059
148	520	16	15	132	504	105	400	40	113	3	1	146	516	060
187	621	30	27	157	591	138	476	47	143	2	2	183	616	061
47	187	3	3	44	184	40	163	7	24	-	-	46	184	062
904	2884	121	98	783	2763	571	1964	309	882	24	17	879	2827	063
375	1460	30	28	345	1430	285	1185	89	274	1	1	373	1458	064
48	166	5	5	43	161	38	139	10	27	-	-	48	166	065
144	487	18	18	126	469	107	382	37	105	-	-	142	481	066
145	526	18	18	127	508	99	392	46	134	-	-	142	522	067
86	276	15	15	71	261	55	204	31	72	-	-	79	260	068
180	666	10	10	170	656	139	536	40	128	1	-	176	651	069
85	296	11	11	74	285	72	255	13	41	-	-	85	296	070
60	229	5	5	55	224	42	173	18	56	-	-	60	229	071
64	255	9	9	55	246	50	211	14	44	-	-	64	255	072
84	283	11	11	73	272	60	214	24	69	-	-	84	283	073
339	1191	38	36	301	1153	242	900	95	289	2	2	332	1174	074
466	1443	96	92	370	1347	284	984	175	444	7	3	460	1432	075
260	861	25	24	235	836	190	664	69	196	1	1	255	850	076
279	1050	18	16	261	1032	229	901	48	147	2	2	277	1044	077
141	505	12	11	129	493	101	373	39	131	1	1	139	501	078
732	2159	135	131	597	2024	444	1363	284	790	4	3	714	2123	079
78	267	11	9	67	256	58	197	18	68	2	2	76	262	080
46	174	2	2	44	172	41	159	5	15	-	-	46	174	081
150	474	23	19	127	451	95	337	52	134	3	3	144	466	082
41	136	7	5	34	129	36	117	4	18	1	1	41	136	083
141	527	14	13	127	513	100	408	40	118	1	1	139	525	084
134	505	17	17	117	488	92	385	42	120	-	-	133	504	085
62	231	5	5	57	226	52	207	10	24	-	-	61	230	086
239	815	30	28	209	785	170	612	66	195	3	1	238	813	087
161	544	17	16	144	527	122	425	38	118	1	1	159	539	088
112	363	10	9	102	353	80	296	31	66	1	1	111	362	089
78	282	5	5	73	277	61	221	17	61	-	-	78	282	090
169	542	24	20	145	518	109	392	57	147	3	3	166	539	091
1485	4794	200	186	1285	4594	938	3296	527	1460	20	11	1452	4716	092
61	221	11	10	50	210	50	196	10	24	1	1	61	221	093
102	422	8	7	94	414	90	380	11	41	1	1	102	422	094
441	1575	53	53	388	1522	317	1260	124	315	-	-	435	1567	095
309	1079	26	25	283	1053	221	815	86	260	2	1	305	1064	096
164	583	23	23	141	560	122	471	42	112	-	-	161	578	097
276	877	37	36	239	840	175	610	100	266	1	1	275	876	098
253	871	32	30	221	839	174	641	78	229	1	1	251	866	099
31	143	2	2	29	141	26	132	5	11	-	-	31	143	100
251	831	37	37	214	794	169	624	81	205	1	-	246	822	101
1070	3292	142	133	928	3150	693	2187	367	1091	10	8	1049	3251	102
85	347	2	2	83	345	72	293	13	54	-	-	85	347	103
154	585	12	12	142	573	119	476	35	109	-	-	154	585	104
683	2151	110	99	573	2041	411	1379	264	764	8	8	668	2108	105
235	790	33	31	202	757	147	544	86	243	2	1	232	780	106
25503	84778	3426	3204	22077	81352	16790	60288	8490	24158	223	169	25082	83865	

discher Streikkräfte privatrechtlich gemietet sind. - 2) Einschl. solcher in Wochenend- und Ferienhäusern. - 3) Ohne Wohnparteien von Angehörigen ausländischer Streikkräfte und ohne

REGIERUNGSBEZIRK RHEINHESSEN+PFALZ

Schlüssel-Nr.	Gemeinde	Wohngebäude ohne Wochenend- und Ferienhäuser			Wochenend- und Ferienhäuser		Sonstige Gebäude mit Wohnungen			Unterkünfte		
		Gebäude	Wohnungen		mit 50 oder mehr qm Wohnfläche	unter 50 qm Wohnfläche	Gebäude	Wohnungen		Unterkünfte	Wohngelegheiten	
			insgesamt	darin Personen				insgesamt	darin Personen		insgesamt	darin Personen
1	2	3	4	5	6	7	8	9	10	11		
337 LKR. LANDKR.LANDAU-BAD BERGZ.												
001 ALBERSWEILER	563	778	2308	2	2	14	23	62	5	7	29	
002 ALTDORF	135	164	548	-	-	-	-	-	-	-	-	
003 ANNWEILER A.TRIFELS ST.	1092	1964	5528	1	-	89	180	506	9	10	39	
*004 ARZHEIM	339	434	1402	1	-	1	1	3	-	-	-	
005 BAD BERGZABERN,STADT . .	821	1581	4363	-	-	103	173	479	1	1	8	
006 BARBELRGTH	106	125	483	-	-	1	1	2	1	1	1	
007 BILLIGHEIM-INGENHEIM . .	890	1117	3633	-	-	13	24	77	-	-	-	
008 BIRKENHOERDT	141	164	602	-	-	6	9	23	1	2	8	
009 BIRKWEILER	183	241	717	-	-	4	7	25	-	-	-	
010 BLANKENBORN	40	48	147	-	1	-	-	-	-	-	-	
011 BOEBINGEN	120	148	487	-	-	-	-	-	-	-	-	
012 BOECHINGEN	187	253	736	-	-	6	12	35	-	-	-	
013 BCELLENBORN	59	63	224	-	-	1	1	1	-	-	-	
014 BORNHEIM	156	190	656	-	-	-	-	-	1	1	2	
015 BURRWEILER	233	301	908	3	25	5	3	5	1	1	1	
016 DAMMHEIM	135	178	560	-	-	-	-	-	-	-	-	
017 DERNBACH	141	159	548	-	5	1	1	4	1	1	3	
018 DIERBACH	105	121	479	-	-	-	-	-	4	4	6	
019 DCERRENBACH	269	343	1117	-	-	1	1	1	1	1	8	
*020 EDENKOBEN,STADT	1243	2102	5945	1	-	65	112	311	10	24	125	
021 EDESHEIM	627	849	2652	-	2	10	14	40	5	8	24	
022 ESCHBACH	167	189	615	1	-	-	-	-	-	-	-	
023 ESSINGEN	371	480	1595	-	-	3	3	7	-	-	-	
024 EUSSERTHAL	253	330	1018	6	11	4	5	9	7	7	24	
025 FLEMLINGEN	91	128	449	-	-	-	-	-	-	-	-	
026 FRANKWEILER	270	335	1024	1	2	2	2	4	-	-	-	
027 FREIMERSHEIM(PFALZ) . . .	170	197	701	-	-	2	2	5	-	-	-	
028 GLEISWEILER	147	202	575	1	2	3	3	9	-	-	-	
029 GLEISZELLEN-GLEISHORBACH	213	245	830	2	2	2	3	13	-	-	-	
030 GODRAMSTEIN	508	671	2026	-	-	9	15	31	-	-	-	
031 GOECKLINGEN	235	279	989	1	-	1	-	-	1	1	1	
032 GOMMERSHEIM	274	387	1275	1	-	2	4	11	-	-	-	
033 GOSSERSWEILER-STEIN . . .	335	393	1295	1	2	5	8	26	-	-	-	
034 GRAEFENHAUSEN	139	172	560	5	4	-	-	-	4	4	16	
035 GROSSFISCHLINGEN	87	102	363	-	-	1	1	6	-	-	-	
036 HAINFELD	181	229	705	-	-	-	-	-	-	-	-	
037 HERGERSWEILER	28	34	140	-	1	1	1	3	1	1	1	
038 HERXHEIM B.LANDAU/PFALZ	1471	2059	6721	-	-	36	61	199	6	7	20	
039 HERXHEIMWEYHER	92	109	410	-	-	2	2	15	-	-	-	
040 HEUCHELHEIM-KLINGEN . . .	243	277	935	-	-	-	-	-	-	-	-	
041 HOCHSTADT(PFALZ)	525	651	2221	-	-	2	3	11	-	-	-	
042 ILBESHEIM B.LANDAU/PFALZ	234	288	906	-	-	1	2	8	-	-	-	
043 IMPFLINGEN	182	206	718	-	-	1	1	3	-	-	-	
044 INSHEIM	457	634	1994	-	-	-	-	-	-	-	-	
045 KAPPELLEN-DRUSWEILER . . .	155	184	668	-	-	1	1	4	-	-	-	
046 KAPSWEYER	202	258	838	-	-	-	-	-	6	7	20	
047 KIRRWEILER (PFALZ)	343	469	1538	-	-	5	9	31	-	-	-	
048 KLEINFISCHLINGEN	70	76	307	-	1	-	-	-	-	-	-	
049 KLINGENMUNSTER	404	553	1669	-	1	9	32	47	-	-	-	
050 KNCRINGEN	100	133	416	-	-	2	4	14	-	-	-	
051 LEINSWEILER	104	120	380	-	-	-	-	-	-	-	-	
052 MAIKAMMER	807	1197	3588	-	-	21	34	103	3	5	20	
053 MOERZHEIM	215	263	863	-	-	1	1	2	1	2	5	
054 MUENCHWEILER A.KLINGBACH	63	71	251	-	-	-	-	-	-	-	-	
055 NIEDERHORBACH	101	132	384	-	-	-	-	-	-	-	-	
056 NIEDEROTTERBACH	56	63	261	-	-	-	-	-	-	-	-	
*057 NUSSDORF	351	434	1471	-	-	2	1	3	-	-	-	
058 OBERHAUSEN	97	111	405	-	-	1	1	1	-	-	-	
059 OBEROTTERBACH	225	288	882	-	-	2	5	16	-	-	-	
060 OBERSCHLETTENBACH	47	51	172	-	-	2	2	5	-	-	-	
061 OFFENBACH A.D.QUEICH . . .	750	989	3449	-	-	8	12	39	1	1	5	
062 QLEISWEILER-OBERHOFEN . .	109	221	752	-	-	1	2	4	-	-	-	
063 QUEICHHAMBACH	102	122	423	-	1	4	6	20	1	1	2	
064 RAMBERG	268	352	1124	7	34	2	7	22	1	1	1	
065 RANSCHBACH	166	225	690	-	-	1	1	5	-	-	-	

1) Anschluß nur für Schmutzwasser, Fäkalienabfuhr, Ableitung ohne Kläranlage in Graben oder Bach oder keine Fäkalienabfuhr oder -ableitung.

Wohngebäude ohne Wochenend- und Ferienhäuser																		Schlüssel-Nr.
nach Art der Wasserversorgung									nach Art der Fäkalien- und Schmutzwasserbeseitigung									
Anschluß an Wassernetz			Eigene Wasserversorgungsanlage			Sonstige oder keine Wasserversorgung im Gebäude			Anschluß an Kanalisation für Fäkalien mit oder ohne Schmutzwasser			Hauskläranlage			Sonstige Fäkalien- und Schmutzwasserbeseitigung 1)			
Gebäude	Wohnungen		Gebäude	Wohnungen		Gebäude	Wohnungen		Gebäude	Wohnungen		Gebäude	Wohnungen		Gebäude	Wohnungen		
	Zahl	% v. Sp. 2		Zahl	% v. Sp. 2		Zahl	% v. Sp. 2		Zahl	% v. Sp. 2		Zahl	% v. Sp. 2		Zahl	% v. Sp. 2	Zahl
12	13	14	15	16	17	18	19	20	21	22	23	24	25	26	27	28	29	

337

560	774	99	2	2	-	1	2	-	305	423	54	132	200	26	126	155	20	001
134	163	99	-	-	-	1	1	1	3	4	2	25	29	18	107	131	80	002
1084	1956	100	4	4	-	4	4	-	524	1030	52	416	712	36	152	222	11	003
339	434	100	-	-	-	-	-	-	223	292	67	1	1	-	115	141	32	*004
820	1580	100	-	-	-	1	1	-	769	1491	94	33	57	4	19	33	2	005
105	123	98	1	2	2	-	-	-	-	-	-	18	22	18	88	103	82	006
887	1114	100	3	3	-	-	-	-	214	289	26	247	313	28	429	515	46	007
140	163	99	-	-	-	1	1	1	137	158	96	4	6	4	-	-	-	008
183	241	100	-	-	-	-	-	-	100	131	54	18	25	10	65	85	35	009
40	48	100	-	-	-	-	-	-	-	-	-	23	28	58	17	20	42	010
120	148	100	-	-	-	-	-	-	2	3	2	24	30	20	94	115	78	011
187	253	100	-	-	-	-	-	-	27	36	14	53	80	32	107	137	54	012
59	63	100	-	-	-	-	-	-	1	1	2	18	19	30	40	43	68	013
156	190	100	-	-	-	-	-	-	11	14	7	39	48	25	106	128	67	014
230	296	98	2	3	1	1	2	1	3	6	2	113	141	47	117	154	51	015
135	178	100	-	-	-	-	-	-	1	1	1	40	55	31	94	122	69	016
140	158	99	-	-	-	1	1	1	-	-	-	52	60	38	89	99	62	017
105	121	100	-	-	-	-	-	-	1	1	1	17	19	16	87	101	83	018
268	342	100	1	1	-	-	-	-	10	12	3	76	100	29	183	231	67	019
1234	2091	99	8	10	-	1	1	-	923	1631	78	204	317	15	116	154	7	*020
624	846	100	1	1	-	2	2	-	478	663	78	43	57	7	106	129	15	021
167	189	100	-	-	-	-	-	-	87	101	53	5	5	3	75	83	44	022
371	480	100	-	-	-	-	-	-	1	1	-	72	95	20	298	384	80	023
249	326	99	1	1	-	3	3	1	11	16	5	122	165	50	120	149	45	024
89	126	98	1	1	1	1	1	1	3	5	4	26	42	33	62	81	63	025
268	332	99	2	3	1	-	-	-	33	42	13	65	84	25	172	209	62	026
166	193	98	2	2	1	2	2	1	4	4	2	25	33	17	141	160	81	027
146	201	100	1	1	-	-	-	-	3	6	3	63	86	43	81	110	54	028
210	242	99	-	-	-	3	3	1	3	3	1	96	107	44	114	135	55	029
504	665	99	1	1	-	3	5	1	444	580	86	22	31	5	42	60	9	030
235	279	100	-	-	-	-	-	-	19	24	9	53	59	21	163	196	70	031
271	383	99	2	3	1	1	1	-	4	6	2	81	114	29	189	267	69	032
333	391	99	-	-	-	2	2	1	5	5	1	149	177	45	181	211	54	033
135	168	98	1	1	1	3	3	2	-	-	-	67	84	49	72	88	51	034
86	101	99	-	-	-	1	1	1	-	-	-	16	18	18	71	84	82	035
180	228	100	1	1	-	-	-	-	172	218	95	5	6	3	4	5	2	036
26	29	85	1	4	12	1	1	3	-	-	-	1	1	3	27	33	97	037
1468	2055	100	-	-	-	3	4	-	1230	1720	84	32	45	2	209	294	14	038
92	109	100	-	-	-	-	-	-	-	-	-	24	25	23	68	84	77	039
242	276	100	-	-	-	1	1	-	4	5	2	51	56	20	188	216	78	040
520	645	99	1	2	-	4	4	1	9	13	2	95	116	18	421	522	80	041
231	285	99	2	2	1	1	1	-	19	22	8	49	57	20	166	209	73	042
181	205	100	-	-	-	1	1	-	3	3	1	59	67	33	120	136	66	043
455	631	100	-	-	-	2	3	-	7	9	1	171	242	38	279	383	60	044
155	184	100	-	-	-	-	-	-	131	159	86	8	8	4	16	17	9	045
200	255	99	1	1	-	1	2	1	3	3	1	47	68	26	152	187	72	046
340	466	99	3	3	1	-	-	-	235	321	68	42	59	13	66	89	19	047
70	76	100	-	-	-	-	-	-	-	-	-	5	6	8	65	70	92	048
402	551	100	2	2	-	-	-	-	13	42	8	264	334	60	127	177	32	049
99	130	98	1	3	2	-	-	-	1	1	1	43	57	43	56	75	56	050
103	119	99	-	-	-	1	1	1	11	12	10	24	27	23	69	81	68	051
806	1196	100	1	1	-	-	-	-	723	1071	89	35	50	4	49	76	6	052
213	260	99	-	-	-	2	3	1	17	22	8	45	62	24	153	179	68	053
61	69	97	1	1	1	1	1	1	3	5	7	53	59	83	7	7	10	054
101	132	100	-	-	-	-	-	-	1	2	2	41	57	43	59	73	55	055
56	63	100	-	-	-	-	-	-	-	-	-	-	-	-	56	63	100	056
349	432	100	2	2	-	-	-	-	306	378	87	16	19	4	29	37	9	*057
97	111	100	-	-	-	-	-	-	-	-	-	13	16	14	84	95	86	058
221	283	98	3	4	1	1	1	-	8	9	3	201	259	90	16	20	7	059
46	50	98	1	1	2	-	-	-	1	1	2	12	14	27	34	36	71	060
746	985	100	2	2	-	2	2	-	701	925	94	13	23	2	36	41	4	061
188	220	100	-	-	-	1	1	-	1	1	-	59	70	32	129	150	68	062
100	119	98	1	1	1	1	2	2	1	1	1	68	82	67	33	39	32	063
261	341	97	6	10	3	1	1	-	81	111	32	147	197	56	40	44	13	064
166	225	100	-	-	-	-	-	-	8	9	4	33	41	18	125	175	78	065

REGIERUNGSBEZIRK RHEINHESSEN-PFALZ

Schlüssel-Nr.	Gemeinde	Wohngebäude ohne Wochenend- und Ferienhäuser							Von den Gebäuden (Sp. 1 und 6) sind Gebäude mit Eigentumswohnungen		
		nach Art der Gebäude					errichtet . . .			Gebäude	darin Wohnungen
		Nichtlandwirtschaftliche Wohngebäude				Landwirtschaftliche Wohngebäude	bis 1900	1901 bis 1948	1949 oder später		
		mit einer Wohnung	mit zwei Wohnungen	mit drei oder mehr Wohnungen							
				Gebäude	Wohnungen	34	35	36	37	38	39
337 LKR. LANDKR. LANDAU-BAD BERGZ.											
001	ALBERSWEILER	344	132	17	69	70	271	108	184	1	3
002	ALTDORF	61	16	2	6	56	93	22	20	-	-
003	ANNWEILER A. TRIFELS ST.	607	317	156	706	12	297	254	541	9	36
*004	ARZHEIM	151	59	7	23	82	211	43	85	-	-
005	BAD BERGZABERN, STADT	414	242	146	652	19	233	183	405	11	42
006	BARBELROT	58	16	-	-	32	72	4	30	-	-
007	BILLIGHEIM-INGENHEIM	553	148	20	73	169	500	104	286	1	3
008	BIRKENHÖRDT	92	16	1	3	32	66	36	39	-	-
009	BIRKWEILER	83	39	1	5	60	98	30	55	-	-
010	BLANKENBORN	23	3	-	-	14	23	6	11	-	-
011	BOEBINGEN	48	13	-	-	59	85	14	21	-	-
012	BOECHINGEN	88	27	7	21	65	120	19	48	2	7
013	BOELLENBERN	49	4	-	-	6	29	13	17	-	-
014	BORNHEIM	97	25	-	-	34	92	17	47	-	-
015	BURRWEILER	108	38	2	7	85	159	25	49	-	-
016	DANMHEIM	71	31	4	13	29	70	26	39	-	-
017	DERNBACH	118	11	1	4	11	75	21	45	-	-
018	DIERBACH	44	6	-	-	55	79	8	18	-	-
019	DOERRENBACH	163	56	6	19	44	100	20	149	-	-
*020	EDENKOBEN, STADT	610	321	158	624	154	610	232	401	6	32
021	EDESHEIM	350	115	21	74	141	301	153	173	4	10
022	ESCHBACH	87	8	1	4	71	94	26	47	-	-
023	ESSINGEN	217	55	12	45	87	208	51	112	1	3
024	EUSSERTHAL	175	64	4	12	10	123	35	95	1	3
025	FLEMLINGEN	17	14	3	12	57	63	12	16	-	-
026	FRANKWEILER	165	36	6	18	63	145	36	89	-	-
027	FREIMERSHEIM (PFALZ)	97	20	-	-	53	123	9	38	-	-
028	GLEISWEILER	85	31	6	18	25	95	15	37	-	-
029	GLEISZELLEN-GLEISHORBACH	137	11	4	12	61	127	13	73	-	-
030	GODRAMSTEIN	302	105	13	46	88	262	105	141	-	-
031	GOECKLINGEN	117	21	2	6	95	145	27	63	-	-
032	GMERSHEIM	115	67	7	22	85	137	58	79	1	3
033	GOSSERSWEILER-STEIN	245	46	3	9	41	145	61	129	-	-
034	GRAEFENHAUSEN	105	28	2	7	4	106	6	27	-	-
035	GROSSFISCHLINGEN	48	6	2	6	31	58	9	20	-	-
036	HAINFELD	98	23	5	17	55	110	24	47	-	-
037	HERGERSWEILER	6	1	1	4	20	16	7	5	-	-
038	HERXHEIM B. LANDAU/PFALZ	846	381	68	226	176	498	379	594	4	12
039	HERXHEIMWEYHER	46	6	-	-	40	41	20	31	-	-
040	HEUCHELHEIM-KLINGEN	125	16	-	-	102	159	26	58	1	3
041	HOCHSTADT (PFALZ)	312	98	2	8	113	296	67	162	-	-
042	ILBESHEIM B. LANDAU/PFALZ	100	19	1	3	114	164	22	48	-	-
043	IMPFLINGEN	96	21	-	-	65	97	21	64	-	-
044	INSHEIM	248	148	9	28	52	203	109	145	-	-
045	KAPellen-DRUSWEILER	67	25	-	-	63	93	12	50	-	-
046	KAPSWeyer	131	43	2	7	26	58	32	112	-	-
047	KIRRWEILER (PFALZ)	162	55	7	23	119	177	53	113	2	6
048	KLEINFISCHLINGEN	22	3	-	-	45	57	6	7	-	-
049	KLINGENMUNSTER	269	88	18	73	29	171	70	163	-	-
050	KNOERINGEN	56	22	2	6	20	47	17	36	-	-
051	LEINSWEILER	50	8	1	3	45	73	9	22	-	-
052	MAIKAMMER	352	185	47	166	223	494	144	169	4	20
053	MOERZHEIM	93	31	1	3	90	134	27	54	1	3
054	MUENCHWEILER A. KLINGBACH	54	7	-	-	2	43	5	15	-	-
055	NIEDERHORBACH	34	18	2	6	47	75	7	19	-	-
056	NIEDEROTTERBACH	21	3	-	-	32	27	6	23	-	-
*057	NUSSDORF	176	57	4	13	114	214	38	99	-	-
058	OBERHAUSEN	48	8	-	-	41	65	6	26	-	-
059	OBROTTERBACH	133	35	5	17	52	53	54	118	-	-
060	OBERSCHLETENBACH	18	2	-	-	27	32	8	7	-	-
061	OFFENBACH A. D. QUEICH	493	155	26	95	76	337	162	251	-	-
062	PLEISWEILER-OBERHOFEN	117	24	2	6	46	137	5	47	-	-
063	QUEICHAMBACH	77	14	1	4	10	38	16	48	-	-
064	RAMBERG	197	60	9	30	2	158	24	86	-	-
065	RANSCHBACH	51	14	2	6	99	69	49	48	-	-

Gesamtwohnungsbestand am			Wohnungen ohne solche in Wochenend- und Ferienhäusern										Schlüssel-Nr.	
			insgesamt	darunter öffentlich gefördert		nach Baualter der Gebäude								
						bis 1900		1901 bis 1918		1919 bis 1948		1949 oder später		
25.9.1956	6.6.1961	25.10.1968	Zahl	% v. Sp. 43	Zahl	% v. Sp. 43	Zahl	% v. Sp. 43	Zahl	% v. Sp. 43	Zahl	% v. Sp. 43	Zahl	% v. Sp. 43
40	41	42	43	44	45	46	47	48	49	50	51	52	53	

337

742	796	803	801	24	3	393	49	50	6	104	13	254	32	001
125	150	164	164	4	2	112	68	19	12	7	4	26	16	002
1710	1919	2145	2144	312	15	652	30	215	10	300	14	977	46	003
319	458	436	435	39	9	267	61	19	4	38	9	111	26	*004
1240	1563	1754	1754	282	16	529	30	118	7	176	10	931	53	005
89	124	126	126	6	5	85	67	-	-	6	5	35	28	006
893	1045	1141	1141	119	10	623	55	48	4	90	8	380	33	007
147	166	173	173	1	1	77	45	35	20	13	8	48	28	008
173	191	248	248	21	8	131	53	21	8	27	11	69	28	009
34	41	48	48	1	2	28	58	3	6	4	8	13	27	010
109	120	148	148	2	1	106	72	8	5	9	6	25	17	011
210	236	265	265	28	11	156	59	5	2	29	11	75	28	012
50	65	64	64	3	5	33	52	10	16	4	6	17	27	013
125	145	190	190	21	11	111	58	8	4	12	6	59	31	014
213	282	307	304	13	4	210	69	10	3	21	7	63	21	015
113	156	178	178	21	12	86	48	12	7	25	14	55	31	016
150	165	160	160	5	3	84	53	10	6	15	9	51	32	017
104	120	121	121	2	2	91	75	1	1	8	7	21	17	018
256	310	344	344	42	12	131	38	1	-	24	7	188	55	019
1834	2005	2215	2214	268	12	1100	50	122	6	288	13	704	32	*020
782	815	863	863	44	5	414	48	107	12	116	13	226	26	021
159	174	190	189	4	2	106	56	7	4	25	13	51	27	022
399	387	483	483	40	8	269	56	21	4	49	10	144	30	023
216	294	341	335	34	10	163	49	7	2	41	12	124	37	024
95	113	128	128	6	5	82	64	5	4	15	12	26	20	025
242	257	338	337	33	10	180	53	24	7	22	7	111	33	026
148	161	199	199	20	10	140	70	-	-	11	6	48	24	027
133	155	206	205	12	6	138	67	11	5	14	7	42	20	028
175	212	250	248	18	7	151	61	3	1	11	4	83	33	029
485	659	686	686	54	8	359	52	62	9	96	14	169	25	030
234	258	280	279	24	9	171	61	11	4	23	8	74	27	031
260	313	392	391	21	5	192	49	29	7	55	14	115	29	032
300	322	402	401	8	2	172	43	32	8	47	12	150	37	033
171	173	177	172	-	-	130	76	4	2	7	4	31	18	034
80	102	103	103	8	8	69	67	3	3	8	8	23	22	035
220	227	229	229	17	7	133	58	7	3	22	10	67	29	036
31	39	35	35	-	-	18	51	4	11	4	11	9	26	037
1280	1926	2120	2120	292	14	706	33	217	10	360	17	837	39	038
72	98	111	111	10	9	49	44	12	11	15	14	35	32	039
226	258	277	277	19	7	179	65	3	1	31	11	64	23	040
449	520	654	654	87	13	358	55	25	4	65	10	206	31	041
241	278	290	290	16	6	209	72	8	3	16	6	57	20	042
173	186	207	207	23	11	104	50	15	7	11	5	77	37	043
523	546	634	634	83	13	271	43	45	7	119	19	199	31	044
124	167	185	185	17	9	105	57	4	2	10	5	66	36	045
174	205	258	258	27	10	70	27	10	4	33	13	145	56	046
375	424	478	478	31	6	245	51	7	1	70	15	156	33	047
71	73	76	76	-	-	63	83	4	5	2	3	7	9	048
401	522	585	585	20	3	244	42	16	3	96	16	229	39	049
88	95	137	137	11	8	65	47	14	10	13	9	45	33	050
98	106	120	120	1	1	86	72	4	3	6	5	24	20	051
1199	1218	1231	1231	67	5	749	61	84	7	148	12	250	20	052
200	267	264	264	31	12	156	59	13	5	22	8	73	28	053
48	60	71	71	9	13	49	69	1	1	4	6	17	24	054
93	114	132	132	6	5	97	73	5	4	3	2	27	20	055
49	56	63	63	7	11	28	44	3	5	4	6	28	44	056
364	441	435	435	37	9	265	61	19	4	33	8	118	27	*057
88	104	112	112	5	4	76	68	-	-	7	6	29	26	058
223	276	293	293	10	3	71	24	7	2	66	23	149	51	059
47	50	53	53	3	6	36	68	6	11	2	4	9	17	060
633	871	1001	1001	79	8	442	44	60	6	166	17	333	33	061
170	203	223	223	2	1	165	74	2	1	4	2	52	23	062
92	98	128	128	12	9	50	39	9	7	13	10	56	44	063
313	359	366	359	21	6	217	60	18	5	21	6	103	29	064
154	165	226	226	10	4	87	38	19	8	59	26	61	27	065

REGIERUNGSBEZIRK RHEINHESSEN-PFALZ

Schlüssel-Nr.	Gemeinde	Wohnungen ohne solche in Wochenend- und Ferienhäusern														Räume 1) insgesamt	Gesamt- wohn- fläche in 1000 qm
		nach Zahl der Räume 1)															
		1		2		3		4		5		6 oder mehr					
		Zahl	% v. Sp. 43	Zahl	% v. Sp. 43	Zahl	% v. Sp. 43	Zahl	% v. Sp. 43	Zahl	% v. Sp. 43	Zahl	% v. Sp. 43				
54	55	56	57	58	59	60	61	62	63	64	65	66	67				
001	ALBERSWEILER	-	-	63	8	218	27	218	27	130	16	172	21	3486	55,6		
002	ALTDORF	-	-	8	5	31	19	41	25	40	24	44	27	785	13,5		
003	ANNWEILER A. TRIFELS ST.	4	-	139	6	656	31	613	29	339	16	393	18	9061	157,6		
*004	ARZHEIM	-	-	29	7	116	27	101	23	79	18	110	25	1929	31,5		
005	BAD BERGZABERN, STADT	9	1	95	5	342	19	595	34	309	18	404	23	7952	143,0		
006	BARBELROTH	-	-	7	6	17	13	31	25	32	25	39	31	610	11,4		
007	BILLIGHEIM-INGENHEIM	2	-	64	6	188	16	289	25	219	19	379	33	5650	91,5		
008	BIRKENHÖRDT	-	-	3	2	43	25	30	17	42	24	55	32	847	14,0		
009	BIRKWEILER	1	-	8	3	47	19	65	26	60	24	67	27	1199	20,3		
010	BLANKENBCRN	-	-	2	4	9	19	10	21	18	38	9	19	219	4,1		
011	BOEBINGEN	-	-	7	5	18	12	43	29	20	14	60	41	757	13,2		
012	BOECHINGEN	-	-	15	6	60	23	71	27	57	22	62	23	1199	20,4		
013	BCELLENBCRN	-	-	1	2	13	20	18	28	17	27	15	23	306	5,1		
014	BORNHEIM	-	-	12	6	27	14	49	26	36	19	66	35	929	15,7		
015	BURRWEILER	2	1	7	2	79	26	72	24	58	19	86	28	1429	23,7		
016	DAMMHEIM	-	-	13	7	37	21	37	21	33	19	58	33	834	15,0		
017	DERNBACH	-	-	13	8	46	29	36	23	25	16	40	25	692	11,6		
018	DIERBACH	1	1	3	2	24	20	34	28	24	20	35	29	607	10,9		
019	DOERRENBACH	-	-	23	7	92	27	59	17	64	19	106	31	1614	27,0		
*020	EDENKOBEN, STADT	4	-	110	5	500	23	693	31	431	19	476	21	9980	170,4		
021	EDESHEIM	2	-	48	6	173	20	223	26	167	19	250	29	4095	67,6		
022	ESCHBACH	-	-	9	5	31	16	50	26	46	24	53	28	889	14,8		
023	ESSINGEN	1	-	35	7	96	20	110	23	110	23	131	27	2234	37,5		
024	EUSSERTHAL	1	-	33	10	77	23	80	24	58	17	86	26	1492	24,6		
025	FLEMLINGEN	-	-	11	9	32	25	24	19	13	10	48	38	634	11,5		
026	FRANKWEILER	1	-	13	4	62	18	75	22	82	24	104	31	1636	27,4		
027	FREIMERSHEIM (PFALZ)	-	-	13	7	41	21	44	22	38	19	63	32	938	16,1		
028	GLEISWEILER	2	1	13	6	39	19	57	28	38	19	56	27	935	15,5		
029	GLEISZELLEN-GLEISHORBACH	1	-	12	5	38	15	71	29	57	23	69	28	1160	20,7		
030	GODRAMSTEIN	3	-	33	5	171	25	191	28	138	20	150	22	3039	52,1		
031	GOECKLINGEN	-	-	20	7	33	12	79	28	59	21	88	32	1362	22,7		
032	GOMMERSHEIM	3	1	41	10	82	21	79	20	73	19	113	29	1808	31,8		
033	GOSSERSWEILER-STEIN	3	1	30	7	97	24	96	24	87	22	88	22	1759	28,8		
034	GRAEFENHAUSEN	-	-	13	8	35	20	55	32	30	17	39	23	757	12,2		
035	GROSSFISCHLINGEN	-	-	5	5	20	19	36	35	16	16	26	25	480	8,1		
036	HAINFELD	-	-	6	3	41	18	55	24	37	16	90	39	1177	21,5		
037	HERGERSWEILER	-	-	2	6	2	6	8	23	10	29	13	37	179	3,7		
038	HERXHEIM B. LANDAU/PFALZ	11	1	143	7	486	23	502	24	381	18	597	28	9731	173,9		
039	HERXHEIMWEYHER	-	-	2	2	14	13	25	23	30	27	40	36	557	10,4		
040	HEUCHELHEIM-KLINGEN	1	-	12	4	41	15	53	19	57	21	113	41	1416	24,8		
041	HOCHSTADT (PFALZ)	2	-	42	6	144	22	149	23	120	18	197	30	3069	54,2		
042	ILBESHEIM B. LANDAU/PFALZ	-	-	20	7	51	18	55	19	65	22	99	34	1438	23,6		
043	IMPFLINGEN	1	-	17	8	32	15	41	20	51	25	65	31	999	18,1		
044	INSHEIM	1	-	47	7	127	20	166	26	113	18	180	28	2944	42,3		
045	KAPPELLEN-DRUSWEILER	-	-	8	4	24	13	39	21	33	18	81	44	974	18,8		
046	KAPSWEYER	-	-	21	8	51	20	78	30	52	20	56	22	1141	19,7		
047	KIRRWEILER (PFALZ)	-	-	37	8	97	20	130	27	89	19	125	26	2197	36,9		
048	KLEINFISCHLINGEN	-	-	1	1	11	14	9	12	14	18	41	54	427	7,7		
049	KLINGENMUNSTER	26	4	40	7	126	22	143	24	109	19	141	24	2528	48,3		
050	KNCERINGEN	-	-	12	9	28	20	42	31	32	23	23	17	579	10,2		
051	LEINSWEILER	-	-	6	5	23	19	27	23	23	19	41	34	601	10,2		
052	MAIKAMMER	2	-	91	7	312	25	278	23	215	17	333	27	5642	96,2		
053	MOERZHEIM	-	-	7	3	43	16	71	27	51	19	92	35	1335	22,3		
054	MUENCHWEILER A. KLINGBACH	-	-	8	11	18	25	18	25	11	15	16	23	307	4,8		
055	NIEDERHORBACH	1	1	10	8	18	14	37	28	22	17	44	33	627	11,3		
056	NIEDEROTTERBACH	1	2	-	-	12	19	13	21	10	16	27	43	327	5,9		
*057	NUSSDORF	-	-	13	3	70	16	92	21	81	19	179	41	2244	38,2		
058	OBERHAUSEN	-	-	3	3	17	15	31	28	22	20	39	35	548	10,6		
059	OBEROTTERBACH	-	-	23	8	75	26	76	26	54	18	65	22	1304	22,5		
060	OBERSCHLETTENBACH	-	-	1	2	9	17	9	17	14	26	20	38	269	4,5		
061	OFFENBACH A.D. QUEICH	1	-	63	6	207	21	244	24	177	18	309	31	4726	84,1		
062	PLEISWEILER-OBERHOFEN	-	-	13	6	28	13	57	26	50	22	75	34	1092	19,1		
063	QUEICHAMBACH	-	-	1	1	16	13	48	38	23	18	40	31	625	11,1		
064	RAMBERG	1	-	46	13	89	25	70	19	61	17	92	26	1564	25,9		
065	RANSCHBACH	-	-	16	7	61	27	71	31	38	17	40	18	945	15,6		

1) Nur Wohn- und Schlafräume mit 6 und mehr qm Fläche sowie alle Küchen und gewerb. genutzten Räume in der Wohnung.

Wohnungen ohne solche in Wochenend- und Ferienhäusern						Bewohnte Wohnungen ohne Zweit- und von Angehörigen ausländischer Streitkräfte gemietete Wohnungen									Schlüssel-Nr.
ausgestattet			beheizt durch			insgesamt			davon						
mit Bad und WC		ohne Bad, mit WC in der Wohnung	Sammelheizung	Einzel- oder Mehrraumöfen für		Zahl	Räume ¹⁾ je Person	Wohnfläche je Person in qm	Eigentümerwohnungen			Mietwohnungen			
mit	ohne			Ol, Gas, Strom	Holz, Kohle, Torf				Zahl	% v. Sp. 74	dar. öffentlich gefördert	Zahl	dar. öffentlich gefördert		
68	69	70	71	72	73	74	75	76	77	78	79	80	81		
83	235	81	97	228	476	788	1,4	23,2	513	65	17	275	7	001	
7	37	15	7	48	109	157	1,4	23,9	119	76	3	38	1	002	
444	857	369	486	614	1044	2099	1,5	25,8	940	45	140	1159	172	003	
23	151	37	26	122	287	417	1,3	21,9	312	75	29	105	9	*004	
686	620	183	728	554	472	1672	1,6	28,9	710	42	91	962	185	005	
13	19	6	17	25	84	125	1,2	23,5	94	75	5	31	1	006	
131	252	57	148	390	603	1120	1,5	24,3	827	74	87	293	31	007	
13	43	4	18	9	146	165	1,3	21,3	127	77	1	38	-	008	
29	74	13	32	96	120	242	1,6	27,0	163	67	20	79	1	009	
8	12	2	8	5	35	45	1,4	26,5	37	82	1	8	-	010	
13	26	7	20	44	84	139	1,4	25,6	104	75	2	35	-	011	
27	93	11	29	82	154	262	1,5	26,3	191	73	19	71	9	012	
10	15	2	10	3	51	63	1,3	22,7	54	86	3	9	-	013	
21	44	3	23	72	95	188	1,4	23,9	139	74	18	49	3	014	
34	109	25	39	96	169	289	1,5	24,8	199	69	11	90	2	015	
30	46	10	34	57	87	172	1,5	26,2	116	67	14	56	7	016	
9	47	10	10	16	134	156	1,2	20,7	132	85	5	24	-	017	
8	17	3	14	25	82	119	1,2	22,4	99	83	1	20	1	018	
45	114	19	49	125	170	332	1,4	23,9	236	71	32	96	10	019	
488	832	264	538	849	827	2149	1,6	26,7	1087	51	143	1062	121	*020	
118	318	96	135	293	435	844	1,5	24,8	551	65	38	293	6	021	
14	64	12	16	80	93	183	1,4	23,6	131	72	4	52	-	022	
44	120	18	49	141	293	480	1,4	23,4	340	71	34	140	6	023	
26	125	27	28	33	274	314	1,4	22,8	205	65	25	109	9	024	
8	37	6	8	29	91	122	1,4	24,8	70	57	3	52	3	025	
51	84	29	54	100	183	326	1,6	26,2	243	75	24	83	9	026	
13	48	7	17	64	118	196	1,3	22,6	147	75	14	49	6	027	
28	47	19	34	68	103	191	1,5	25,4	127	66	11	64	1	028	
32	73	10	32	51	165	243	1,4	24,4	201	83	15	42	3	029	
106	220	73	119	230	337	665	1,4	24,8	430	65	45	235	9	030	
16	61	13	22	161	96	275	1,4	22,8	210	76	20	65	4	031	
42	85	13	48	130	213	387	1,4	24,6	245	63	14	142	7	032	
35	116	31	39	100	262	389	1,3	21,3	320	82	6	69	2	033	
12	48	12	15	-	157	164	1,3	21,2	114	70	-	50	-	034	
10	34	2	10	21	72	98	1,3	21,5	70	71	7	28	1	035	
40	97	32	43	78	108	218	1,6	29,6	177	81	15	41	-	036	
1	5	1	2	13	20	33	1,2	25,2	25	76	-	8	-	037	
359	905	167	392	1135	593	2080	1,4	24,8	1382	66	190	698	96	038	
10	17	2	10	54	47	110	1,3	24,4	83	75	9	27	1	039	
32	47	13	39	48	190	267	1,5	25,7	218	82	18	49	1	040	
42	202	42	50	272	332	645	1,4	24,0	467	72	70	178	16	041	
33	54	25	41	93	156	282	1,5	25,3	208	74	16	74	-	042	
19	53	5	19	79	109	203	1,4	25,0	166	82	20	37	3	043	
56	149	33	74	240	320	625	1,5	21,0	424	68	59	201	23	044	
28	100	4	29	63	93	177	1,4	27,3	128	72	11	49	6	045	
15	46	3	17	111	130	252	1,3	23,1	191	76	24	61	3	046	
66	169	42	78	167	233	472	1,4	23,3	338	72	28	134	3	047	
5	11	1	5	17	54	74	1,4	24,9	59	80	-	15	-	048	
121	206	45	124	176	285	549	1,4	27,3	367	67	16	182	4	049	
13	37	20	17	67	53	133	1,3	23,5	100	75	7	33	3	050	
12	23	3	13	27	80	117	1,6	26,4	92	79	1	25	-	051	
237	457	151	264	439	528	1200	1,5	25,6	746	62	52	454	15	052	
25	62	13	26	93	145	261	1,5	25,8	206	79	26	55	5	053	
5	21	5	5	26	40	68	1,2	18,7	51	75	8	17	1	054	
17	21	4	18	74	40	127	1,6	28,5	88	69	5	39	1	055	
5	4	-	8	9	46	63	1,3	22,7	49	78	7	14	-	056	
63	165	34	66	172	197	423	1,5	25,4	304	72	34	119	3	*057	
12	28	4	14	28	70	109	1,3	25,9	88	81	5	21	-	058	
23	77	22	27	93	173	287	1,4	24,7	196	68	8	91	2	059	
4	10	7	5	5	43	49	1,4	24,4	43	88	1	6	2	060	
143	454	102	161	379	461	989	1,3	23,9	685	69	60	304	18	061	
24	42	7	25	98	100	215	1,4	24,6	162	75	2	53	-	062	
32	33	12	34	16	78	121	1,4	24,3	90	74	9	31	3	063	
26	133	39	29	100	230	347	1,4	22,3	241	69	16	106	5	064	
13	48	14	15	68	143	220	1,3	22,0	162	74	9	58	1	065	

337

REGIERUNGSBEZIRK RHEINHESSEN-PFALZ

Schlüssel-Nr.	Gemeinde	Bewohnte Mietwohnungen ¹⁾ mit Mietangaben in Wohngebäuden						Zweitwohnungen		Wohngelegenheiten ²⁾			
		insgesamt		in Gebäuden, die errichtet wurden				insgesamt	dar. in Wochenend- und Ferienhäusern mit 50 und mehr qm	insgesamt	und zwar		
		Zahl	Miete DM je qm	bis 1948		1949 oder später					mit Bad, WC in der Wohngelegenheit	in Wohngebäuden	
				Wohnungen	Miete DM je qm	Wohnungen	Miete DM je qm					insgesamt	bis 1948 errichtet
82	83	84	85	86	87	88	89	90	91	92	93		
001	ALBERSWEILER	161	1,53	117	1,47	44	1,68	3	2	18	2	8	7
002	ALTDORF	16	1,19	14	1,14	.	.	1	-	3	-	3	1
003	ANNWEILER A. TRIFELS ST.	629	1,89	324	1,52	305	2,24	14	1	47	21	28	11
*004	ARZHEIM	62	1,67	42	1,50	20	1,97	4	1	1	-	1	1
005	BAD BERGZABERN, STADT	731	2,28	265	1,92	466	2,46	32	-	29	8	22	9
006	BARBELROTH	14	1,17	13	1,10	.	.	-	-	1	-	-	-
007	BILLIGHEIM-INGENHEIM	193	1,44	125	1,27	68	1,77	1	-	9	-	9	9
008	BIRKENFICERDT	12	1,24	-	-	5	-	3	3
009	BIRKWEILER	45	1,58	33	1,32	12	2,25	1	-	1	-	1	1
010	BLANKENBCRN	-	-	1	1	-	-
011	BOEBINGEN	26	1,07	22	1,07	.	.	-	-	4	-	4	4
012	BOECHINGEN	39	1,64	30	1,36	.	.	-	-	8	-	8	5
013	BCELLENBCRN	-	-	-	-	-	-
014	BCRNHEIM	25	1,60	17	1,07	12	2,12	-	-	7	-	6	6
015	BURRWEILER	38	1,32	32	1,25	.	.	8	3	35	16	7	7
016	DAMMHEIM	31	1,74	19	1,54	12	2,05	1	-	-	-	-	-
017	DERNBACH	15	1,42	10	1,22	.	.	-	-	6	1	-	-
018	DIERBACH	12	1,09	11	1,07	.	.	-	-	4	-	-	-
019	DOERRENBACH	63	1,89	26	1,53	37	2,11	7	-	1	-	-	-
*020	EDENKOBEN, STADT	807	2,16	501	1,84	306	2,65	18	1	83	23	38	20
021	EDESHEIM	173	1,85	125	1,66	48	2,26	5	-	20	3	8	6
022	ESCHBACH	24	1,65	21	1,46	.	.	1	1	-	-	-	-
023	ESSINGEN	78	1,50	59	1,38	19	1,88	-	-	2	-	2	2
024	EUSSERTHAL	51	1,36	30	1,25	21	1,51	9	6	21	9	3	1
025	FLEMLINGEN	29	1,27	22	1,16	.	.	1	-	1	-	1	-
026	FRANKWEILER	48	1,81	34	1,41	14	2,68	4	1	8	2	6	6
027	FREIMERSHEIM (PFALZ)	10	1,13	-	-	1	-	1	1
028	GLEISWEILER	32	1,17	28	1,22	.	.	7	1	5	3	1	-
029	GLEISZELLEN-GLEISHORBACH	24	1,37	19	1,14	.	.	3	2	6	2	4	4
030	GCDRAMSTEIN	155	1,60	137	1,55	18	1,96	2	-	8	1	7	4
031	GDECKLINGEN	16	0,97	16	0,97	-	-	1	1	4	-	2	2
032	GOMMERSHEIM	49	1,42	33	1,15	16	1,87	3	1	2	1	2	2
033	GCSSERSWEILER-STEIN	15	2,08	10	1,99	.	.	3	1	6	1	3	3
034	GRAEFENHAUSEN	18	1,36	17	1,35	.	.	7	5	8	4	-	-
035	GRCCSFISCHLINGEN	1	-	2	1	2	2
036	HAINFELD	24	1,50	18	1,37	.	.	2	-	2	-	2	2
037	HERGERSWEILER	-	-	2	-	-	-
038	HERXHEIM B. LANDAU/PFALZ	417	1,88	207	1,55	210	2,14	13	-	28	3	20	12
039	HERXHEIMWEYHER	-	-	1	-	1	1
040	HEUCHELHEIM-KLINGEN	23	0,91	22	0,92	.	.	-	-	2	-	2	2
041	HOCHSTADT (PFALZ)	88	1,50	67	1,37	21	1,87	1	-	11	-	11	10
042	ILBESHEIM B. LANDAU/PFALZ	36	1,39	32	1,28	.	.	2	-	2	1	2	1
043	IMPFLINGEN	23	1,76	12	1,43	11	2,03	1	-	3	-	3	3
044	INSHEIM	75	1,48	49	1,44	26	1,55	4	-	15	1	15	14
045	KAPPELLEN-DRUSWEILER	32	1,46	20	1,14	12	2,00	-	-	-	-	-	-
046	KAPSWEYER	24	1,49	13	1,23	11	1,68	1	-	8	-	1	-
047	KIRRWEIFER (PFALZ)	58	1,82	37	1,48	21	2,28	-	-	5	1	5	3
048	KLEINFISCHLINGEN	-	-	1	-	-	-
049	KLINGENMUNSTER	78	1,58	54	1,40	24	1,90	16	-	2	1	1	1
050	KNCERINGEN	14	1,72	12	1,68	.	.	2	-	-	-	-	-
051	LEINSWEILER	16	1,24	12	0,96	.	.	-	-	-	-	-	-
052	MAIKAMMER	272	1,73	206	1,60	66	2,12	4	-	25	4	18	17
053	MERZHEIM	40	1,35	31	1,16	.	.	2	-	6	1	4	4
054	MUENCHWEILER A. KLINGBACH	10	1,27	2	-	1	-	1	1
055	NIEDERHCRBACH	18	1,18	16	0,94	.	.	-	-	1	-	1	1
056	NIEDERROTTERBACH	-	-	-	-	-	-	-	-
*057	NUSSDORF	71	1,76	56	1,70	15	1,91	1	-	4	-	3	2
058	OBERHAUSEN	1	-	-	-	-	-
059	OBERROTTERBACH	51	1,48	27	1,35	24	1,59	-	-	2	1	2	2
060	OBERSCHLETTENBACH	1	-	-	-	-	-
061	OFFENBACH A. D. QUEICH	175	1,82	105	1,50	70	2,26	2	-	7	2	6	5
062	PLEISWEILER-CBERHOFEN	35	1,42	26	1,09	.	.	5	-	1	-	-	-
063	QUEICHAMBACH	16	1,90	3	-	3	1	1	-
064	RAMBERG	60	1,56	47	1,49	13	1,77	15	7	37	7	2	2
065	RANSCHBACH	10	1,48	-	-	1	-	1	1

¹⁾ Ohne Dienst-, Werkwohnungen, ohne Wohnungen von Alteilern und sonstigen Wohnungsnutzern sowie ohne Zweitwohnungen und ohne Wohnungen, die von Angehörigen ausländischer Wohnparteien in Zweitwohnungen bzw. Zweitwohngelegenheiten.

REGIERUNGSBEZIRK RHEINHESSEN-PFALZ

Wohnparteien 3) in Wohnungen und Wohngelegenheiten		Einpersonen- wohnparteien		Mehrpersonen- wohnparteien		Eigentümer		Mieter		Untermieter		Wohnparteien 3) in Wohnungen		Schlüs- sel- Nr.
insgesamt	Personen	insgesamt	dar. allein wohnend	insgesamt	Personen	insgesamt	Personen	insgesamt	Personen	insgesamt	dar. Ein- personen- wohn- parteien	insgesamt	Personen	
94	95	96	97	98	99	100	101	102	103	104	105	106	107	
816	2412	149	139	667	2263	520	1536	283	855	13	9	801	2368	001
160	550	27	27	133	523	120	425	40	125	-	-	157	547	002
2164	6111	460	439	1704	5651	955	2782	1188	3298	21	15	2120	6004	003
436	1394	61	58	375	1333	313	1023	105	310	18	-	435	1393	*004
1732	4804	395	359	1337	4409	710	2029	984	2717	38	26	1709	4760	005
129	486	9	8	120	477	95	371	31	109	3	1	128	485	006
1134	3733	158	154	976	3575	830	2838	299	885	5	2	1125	3708	007
172	636	19	17	153	617	127	495	43	139	2	2	167	625	008
260	742	59	39	201	683	164	494	79	229	17	16	259	741	009
45	147	4	4	41	143	37	123	8	24	-	-	45	147	010
143	500	20	20	123	480	105	376	38	124	-	-	139	487	011
281	789	61	55	220	728	194	558	76	203	11	3	272	771	012
63	225	6	6	57	219	54	196	9	29	-	-	63	225	013
193	663	22	22	171	641	141	490	52	173	-	-	188	656	014
299	916	55	55	244	861	201	673	98	243	-	-	289	902	015
174	558	31	28	143	527	116	406	56	150	2	2	174	558	016
157	555	18	18	139	537	133	485	24	70	-	-	156	552	017
123	485	14	14	109	471	102	398	21	87	-	-	119	479	018
338	1098	50	45	288	1048	236	802	97	289	5	3	337	1090	019
2394	6415	636	454	1758	5779	1100	3049	1109	3143	185	158	2330	6212	*020
864	2720	141	140	723	2579	558	1803	302	906	4	1	848	2684	021
183	615	24	24	159	591	131	448	52	167	-	-	183	615	022
483	1604	55	54	428	1549	340	1185	142	418	1	1	481	1602	023
325	1052	44	43	281	1008	212	720	112	331	1	1	315	1022	024
123	449	23	23	100	426	70	285	53	164	-	-	122	448	025
331	1025	62	62	269	963	245	784	86	241	-	-	326	1018	026
198	707	22	21	176	685	147	551	50	155	1	1	197	706	027
194	575	44	42	150	531	129	397	64	177	1	1	192	569	028
247	844	37	37	210	807	201	730	46	114	-	-	243	839	029
681	2063	114	103	567	1949	433	1314	238	739	10	10	675	2053	030
280	1002	26	25	254	976	211	801	68	200	1	1	276	989	031
389	1285	51	51	338	1234	245	875	144	410	-	-	387	1282	032
400	1323	59	54	341	1264	320	1096	73	217	7	5	396	1317	033
177	569	28	24	149	541	117	405	51	149	9	4	173	553	034
100	366	10	10	90	356	70	272	30	94	-	-	98	364	035
224	700	35	33	189	665	178	560	41	126	5	1	223	699	036
36	144	5	2	31	139	25	115	9	27	2	2	35	143	037
2152	6948	310	265	1842	6638	1394	4773	712	2120	46	40	2126	6892	038
112	426	11	11	101	415	84	316	27	108	1	-	111	425	039
274	942	32	27	242	910	219	766	50	169	5	4	272	935	040
660	2254	90	88	570	2164	468	1662	188	583	4	2	649	2231	041
285	916	48	48	237	868	209	692	75	221	1	-	283	911	042
207	718	25	21	182	693	166	613	38	99	3	2	206	717	043
641	2027	101	99	540	1926	426	1342	214	684	1	1	626	1986	044
183	672	26	17	157	646	128	512	49	154	6	6	183	672	045
260	860	35	35	225	825	195	669	65	191	-	-	252	834	046
481	1581	66	64	415	1515	339	1141	138	430	4	1	476	1569	047
74	307	5	5	69	302	59	251	15	56	-	-	74	307	048
550	1697	104	104	446	1593	367	1174	183	523	-	-	549	1696	049
133	426	22	22	111	404	100	319	33	107	-	-	133	426	050
117	380	20	20	97	360	92	304	25	76	-	-	117	380	051
1236	3734	263	247	973	3471	750	2309	471	1402	15	10	1215	3681	052
270	867	44	39	226	823	208	689	59	174	3	2	264	858	053
68	249	10	10	58	239	51	186	17	63	-	-	68	249	054
128	385	25	25	103	360	88	272	40	113	-	-	127	384	055
64	261	5	3	59	256	49	200	14	60	1	1	64	261	056
431	1483	53	50	378	1430	305	1105	122	373	4	3	427	1473	*057
115	402	16	11	99	386	88	333	21	60	6	3	115	402	058
297	900	57	47	240	843	197	650	92	242	8	8	295	898	059
53	174	7	7	46	167	43	139	6	16	4	-	53	174	060
1026	3495	123	107	903	3372	686	2498	309	926	31	12	1020	3485	061
217	749	29	27	188	720	162	590	53	157	2	2	217	749	062
126	438	9	8	117	429	92	334	31	99	3	1	124	434	063
349	1127	53	53	296	1074	243	838	106	289	-	-	347	1125	064
231	696	48	35	183	648	162	525	59	161	10	10	230	695	065

337

discher Streitkräfte privatrechtlich gemietet sind. - 2) Einschl. solcher in Wochenend- und Ferienhäusern. - 3) Ohne Wohnparteien von Angehörigen ausländischer Streitkräfte und ohne

REGIERUNGSBEZIRK RHEINHESSEN-PFALZ

Schlüssel-Nr.	Gemeinde	Wohngebäude ohne Wochenend- und Ferienhäuser			Wochenend- und Ferienhäuser		Sonstige Gebäude mit Wohnungen			Unterkünfte		
		Gebäude	Wohnungen		mit 50 oder mehr qm Wohnfläche	unter 50 qm Wohnfläche	Gebäude	Wohnungen		Unterkünfte	Wohngelegheiten	
			insgesamt	darin Personen				insgesamt	darin Personen		insgesamt	darin Personen

337 NOCH LKR. LANDKR. LANDAU-BAD BERGZ.

*066	RHODT UNTER RIETBURG	333	481	1368	-	1	4	4	3	-	-	-
067	RINNTHAL	126	181	528	-	-	2	2	8	-	-	-
068	ROHRBACH	354	468	1597	-	-	7	9	29	4	4	20
069	ROSCHBACH	157	208	685	-	-	-	-	-	-	-	-
070	SANKT MARTIN	454	620	1869	9	21	14	14	44	3	3	7
071	SCHWEIGEN-RECHTENBACH	309	370	1268	-	-	6	5	11	1	1	1
072	SCHWEIGHOFEN	129	168	578	-	-	1	1	1	4	4	9
073	SIEBELDINGEN	257	340	1027	-	-	9	9	27	-	-	-
074	SILZ	190	226	723	-	-	3	3	8	-	-	-
076	STEINFELD	375	501	1628	-	-	20	35	116	3	4	28
077	VENNINGEN	218	269	906	2	1	1	2	6	1	1	-
078	VOELKERSWEILER	110	125	437	-	-	1	1	6	-	-	-
079	VORDERWEIDENTHAL	144	168	621	4	12	7	8	35	1	1	6
080	WALDHAMBACH	79	93	304	-	-	3	5	19	6	7	22
081	WALDROHRBACH	97	110	408	-	3	-	-	-	3	3	4
082	WALSHEIM	125	153	509	-	-	1	1	1	1	1	2
083	WERNERSBERG	260	328	1096	-	1	-	-	-	-	-	-
084	WEYHER I.D.PFALZ	157	217	745	-	3	4	4	15	1	1	2
*085	WOLLMESHEIM	174	206	670	-	-	3	4	13	1	1	-
	I N S G E S A M T	23121	31464	99606	49	138	545	903	2592	101	129	470

338 LKR. LANDKR. LUDWIGSHAFEN

001	ALTRIP	1013	1776	4934	1	55	35	62	144	6	6	18
002	BEINDERSHEIM	444	639	1984	-	-	6	11	21	-	-	-
003	BIRKENHEIDE	347	540	1817	-	-	7	14	35	35	35	137
004	BOBENHEIM-ROXHEIM	1793	2908	8410	-	2	40	62	176	8	30	97
005	BCEHL-IGGELHEIM	2063	2941	9064	26	51	38	54	160	3	8	30
006	DANNSTADT-SCHAUERNHEIM	892	1275	4155	-	-	12	19	64	1	1	6
007	DUDENHOFEN	862	1275	3867	-	-	14	22	65	4	5	13
*008	FUSSGOENDESHEIM	431	615	1978	-	-	6	9	24	2	5	13
009	GROSSNIEDESHEIM	225	290	940	-	-	2	2	3	1	1	2
010	HANHOFEN	262	390	1299	-	-	1	1	1	2	2	8
011	HARTHAUSEN	480	661	2112	-	-	9	10	31	1	1	2
012	HESSHEIM	647	912	2650	-	-	7	11	25	1	1	5
013	HEUCHELHEIM B. FRANKENTH.	204	260	812	-	-	1	3	5	-	-	-
014	HOCHDORF-ASSENHEIM	456	653	2170	-	-	10	14	33	1	1	1
015	KLEINNIEDESHEIM	141	182	603	-	-	-	-	-	-	-	-
*016	LAMBSHEIM	1244	1751	5213	-	-	21	43	136	4	5	11
017	LIMBURGERHOF	1605	2453	7463	-	-	33	61	181	18	18	56
*018	MAXDORF	1071	1539	4682	-	-	16	18	56	4	5	14
019	MUTTERSTADT	1766	2733	8281	-	-	19	42	124	3	5	13
020	NEUHOFEN	1069	1695	4786	-	-	36	67	196	3	3	14
021	OTTERSTADT	542	806	2361	-	-	12	17	53	4	8	17
022	ROEDERSHEIM-GRONAU	526	765	2438	-	-	9	14	48	-	-	-
023	ROEMERBERG	1494	2123	6628	-	-	22	37	104	2	4	21
024	RUCHHEIM	505	715	2215	-	-	6	9	23	1	1	3
025	SCHIFFERSTADT, STADT	3448	5238	15995	-	-	75	133	405	76	81	289
026	WALDSEE	955	1436	4302	-	-	14	24	68	2	2	3
	I N S G E S A M T	24485	36571	111159	27	108	451	759	2181	182	228	773

339 LKR. LANDKR. MAINZ-BINGEN

001	APPENHEIM	224	251	878	-	-	1	2	6	-	-	-
002	ASPISEHEIM	190	220	754	-	-	1	-	-	-	-	-
003	BACHARACH, STADT	547	844	2578	2	12	53	92	254	1	1	3
004	BADENHEIM	103	119	421	-	-	2	2	2	-	-	-
005	BINGEN, STADT	3530	7708	22029	2	-	192	351	953	12	28	107
006	BODENHEIM	939	1450	4362	-	-	13	20	55	1	1	12
007	BREITSCHIED	38	38	187	2	-	-	-	-	-	-	-
008	BUBENHEIM	133	149	539	-	-	1	5	12	-	-	-
009	BUDENHEIM	1152	2287	6747	-	-	46	74	204	9	18	50
010	DALHEIM	190	221	740	-	-	-	-	-	1	1	7

1) Anschluß nur für Schmutzwasser, Fäkalienabfuhr, Ableitung ohne Kläranlage in Graben oder Bach oder keine Fäkalienabfuhr oder -ableitung.

Wohngebäude ohne Wochenend- und Feriehäuser																		Schlüssel-Nr.
nach Art der Wasserversorgung									nach Art der Fäkalien- und Schmutzwasserbeseitigung									
Anschluß an Wassernetz			Eigene Wasserversorgungsanlage			Sonstige oder keine Wasserversorgung im Gebäude			Anschluß an Kanalisation für Fäkalien mit oder ohne Schmutzwasser			Hauskläranlage			Sonstige Fäkalien- und Schmutzwasserbeseitigung 1)			
Gebäude	Wohnungen		Gebäude	Wohnungen		Gebäude	Wohnungen		Gebäude	Wohnungen		Gebäude	Wohnungen		Gebäude	Wohnungen		
	Zahl	% v. Sp. 2		Zahl	% v. Sp. 2		Zahl	% v. Sp. 2		Zahl	% v. Sp. 2		Zahl	% v. Sp. 2		Zahl	% v. Sp. 2	Zahl
12	13	14	15	16	17	18	19	20	21	22	23	24	25	26	27	28	29	
																	337	
331	479	100	1	1	-	1	1	-	203	284	59	39	67	14	91	130	27	*066
126	181	100	-	-	-	-	-	-	1	2	1	74	108	60	51	71	39	067
352	466	100	-	-	-	2	2	-	145	191	41	54	72	15	155	205	44	068
157	208	100	-	-	-	-	-	-	-	-	-	38	48	23	119	160	77	069
442	605	98	9	12	2	3	3	-	406	556	90	15	22	4	33	42	7	070
309	370	100	-	-	-	-	-	-	1	1	-	308	369	100	-	-	-	071
126	163	97	1	1	1	2	4	2	-	-	-	27	42	25	102	126	75	072
255	338	99	1	1	-	1	1	-	176	237	70	15	17	5	66	86	25	073
189	225	100	-	-	-	1	1	-	10	11	5	144	172	76	36	43	19	074
371	495	99	-	-	-	4	6	1	1	3	1	53	70	14	321	428	85	076
216	267	99	1	1	-	1	1	-	-	-	-	40	47	17	178	222	83	077
110	125	100	-	-	-	-	-	-	-	-	-	14	14	11	96	111	89	078
142	166	99	2	2	1	-	-	-	-	-	-	59	69	41	85	99	59	079
72	85	91	1	1	1	6	7	8	-	-	-	36	41	44	43	52	56	080
70	79	72	24	28	25	3	3	3	1	1	1	28	31	28	68	78	71	081
124	152	99	1	1	1	-	-	-	-	-	-	29	35	23	96	118	77	082
258	325	99	1	1	-	1	2	1	-	-	-	62	77	23	198	251	77	083
156	216	100	1	1	-	-	-	-	109	155	71	3	3	1	45	59	27	084
173	204	99	-	-	-	1	2	1	8	9	4	37	46	22	129	151	73	*085
22934	31237	99	105	129	-	82	98	-	9099	13492	43	5189	6892	22	8833	11080	35	
																		338
977	1712	96	28	54	3	8	10	1	898	1571	88	74	142	8	41	63	4	001
442	637	100	1	1	-	1	1	-	10	11	2	35	47	7	399	581	91	002
339	531	98	6	7	1	2	2	-	124	169	31	167	242	45	56	129	24	003
1655	2680	92	128	215	7	10	13	-	1598	2619	90	82	125	4	113	164	6	004
2044	2921	99	8	9	-	11	11	-	349	523	18	976	1403	48	738	1015	35	005
891	1274	100	-	-	-	1	1	-	383	552	43	380	543	43	129	180	14	006
844	1253	98	14	18	1	4	4	-	819	1219	96	10	12	1	33	44	3	007
430	614	100	-	-	-	1	1	-	5	7	1	198	316	51	228	292	47	*008
225	290	100	-	-	-	-	-	-	175	224	77	2	2	1	48	64	22	009
250	376	96	4	6	2	8	8	2	-	-	-	131	199	51	131	191	49	010
474	653	99	4	5	1	2	3	-	10	13	2	191	291	44	279	357	54	011
647	912	100	-	-	-	-	-	-	-	-	-	264	381	42	383	531	58	012
204	260	100	-	-	-	-	-	-	2	2	1	4	6	2	198	252	97	013
453	650	100	2	2	-	1	1	-	17	22	3	248	375	57	191	256	39	014
141	182	100	-	-	-	-	-	-	-	-	-	-	-	-	141	182	100	015
1229	1735	99	9	10	1	6	6	-	1042	1491	85	61	83	5	141	177	10	*016
1604	2452	100	1	1	-	-	-	-	1415	2203	90	158	214	9	32	36	1	017
1065	1531	99	4	6	-	2	2	-	577	832	54	192	255	17	302	452	29	*018
1751	2712	99	9	14	1	6	7	-	1344	2151	79	284	396	14	138	186	7	019
1063	1684	99	6	11	1	-	-	-	838	1358	80	140	208	12	91	129	8	020
537	800	99	3	3	-	2	3	-	458	705	87	34	40	5	50	61	8	021
525	762	100	1	3	-	-	-	-	100	159	21	217	303	40	209	303	40	022
1484	2112	99	6	7	-	4	4	-	1204	1732	82	87	115	5	203	276	13	023
493	702	98	7	8	1	5	5	1	5	15	2	235	343	48	265	357	50	024
3422	5206	99	14	17	-	12	15	-	1808	2796	53	931	1417	27	709	1025	20	025
946	1424	99	3	5	-	6	7	-	758	1119	78	64	123	9	133	194	14	026
24135	36065	99	258	402	1	92	104	-	13939	21493	59	5165	7581	21	5381	7497	20	
																		339
221	248	99	1	1	-	2	2	1	4	4	2	44	46	18	176	201	80	001
185	215	98	1	1	-	4	4	2	19	22	10	34	44	20	137	154	70	002
531	819	97	13	21	2	3	4	-	156	300	36	156	242	29	235	302	36	003
103	119	100	-	-	-	-	-	-	8	9	8	28	30	25	67	80	67	004
3514	7687	100	7	11	-	9	10	-	2950	6824	89	269	433	6	311	451	6	005
904	1402	97	20	30	2	15	18	1	457	749	52	100	155	11	382	546	38	006
38	38	100	-	-	-	-	-	-	3	3	8	7	7	18	28	28	74	007
131	146	98	2	3	2	-	-	-	2	2	1	42	49	33	89	98	66	008
1122	2237	98	23	42	2	7	8	-	419	793	35	589	1242	54	144	252	11	009
184	214	97	3	4	2	3	3	1	17	21	10	37	48	22	136	152	69	010

REGIERUNGSBEZIRK RHEINHESSEN-PFALZ

Schlüssel-Nr.	Gemeinde	Wohngebäude ohne Wochenend- und Ferienhäuser							Von den Gebäuden (Sp. 1 und 6) sind Gebäude mit Eigentumswohnungen	
		nach Art der Gebäude				errichtet . . .			Gebäude	darin Wohnungen
		Nichtlandwirtschaftliche Wohngebäude			Landwirtschaftliche Wohngebäude	bis 1900	1901 bis 1948	1949 oder später		
		mit einer Wohnung	mit zwei Wohnungen	mit drei oder mehr Wohnungen						
Gebäude	Wohnungen			35	36	37	38	39		
30	31	32	33	34	35	36	37	38	39	

337 NOCH LKR. LANDKR.LANDAU-BAD BERGZ.

*066	RHOOT UNTER RIETBURG	118	54	16	57	145	257	21	55	-	-
067	RINNTAL	77	36	6	20	7	46	27	53	1	4
068	ROHRBACH	215	70	10	36	59	228	12	114	2	6
069	ROSCHBACH	63	17	2	6	75	65	46	46	-	-
070	SANKT MARTIN	231	93	9	28	121	306	62	86	-	-
071	SCHWEIGEN-RECHTENBACH	155	23	4	19	127	76	50	183	-	-
072	SCHWEIGHOFEN	70	14	6	20	39	55	22	52	-	-
073	SIEBELDINGEN	151	49	6	22	51	131	42	84	-	-
074	SILZ	145	31	1	3	13	76	28	86	-	-
076	STEINFELD	229	86	8	26	52	91	45	239	-	-
077	VENNINGEN	122	37	3	9	56	162	15	41	-	-
078	VOELKERSWEILER	66	8	-	-	36	55	21	34	-	-
079	VORDERWEIDENTHAL	73	9	2	6	60	53	37	54	-	-
080	WALDHAMBACH	57	14	-	-	8	36	13	30	-	-
081	WALDROHRBACH	57	8	-	-	32	40	26	31	-	-
082	WALSHEIM	62	23	1	3	39	71	25	29	-	-
083	WERNERSBERG	190	57	4	12	9	115	52	93	1	3
084	WEYHER I.D.PFALZ	38	11	2	6	106	96	29	32	-	-
*085	WOLLMESHEIM	100	19	3	9	52	100	33	41	-	-
	I N S G E S A M T	12801	4376	912	3542	5032	11610	3832	7679	53	199

338 LKR. LANDKR.LUDWIGSHAFEN

001	ALTRIP	412	486	100	374	15	147	376	490	4	13
002	BEINDERSHEIM	255	138	15	63	36	117	53	274	2	5
003	BIRKENHEIDE	218	100	26	119	3	-	179	168	1	3
004	BOBENHEIM-ROXHEIM	1027	593	103	609	70	472	461	860	38	359
005	BOEHL-IGGELHEIM	1241	638	64	271	120	574	591	898	3	11
006	CANNSTADT-SCHAUERNHEIM	530	210	46	195	106	272	205	415	-	-
007	DUDENHOFEN	454	299	33	119	76	234	258	370	1	3
*008	FUSSGOENHEIM	258	110	17	81	46	140	102	189	-	-
009	GROSSNIEDESHEIM	146	46	6	18	27	111	15	99	1	3
010	HANHOFFEN	136	95	13	40	18	66	53	143	-	-
011	HARTHAUSEN	266	116	13	46	85	183	131	166	1	3
012	HESSHEIM	389	205	24	78	29	181	179	287	-	-
013	HEUCHELHEIM B.FRANKENTH.	134	32	8	24	30	117	17	70	3	9
014	HOCHDORF-ASSENHEIM	268	101	26	109	61	144	112	200	-	-
015	KLEINNIEDESHEIM	83	31	5	15	22	76	22	43	4	11
*016	LAMBSHEIM	781	315	55	213	93	363	298	583	7	22
017	LIMBURGERHOF	1186	306	100	638	13	161	479	965	4	13
*018	MAXDORF	641	272	55	201	103	165	483	423	2	7
019	NEUTERSTADT	960	587	116	475	103	506	562	698	8	29
020	NUTTOFFEN	554	389	62	279	64	273	353	443	7	31
021	OTTERSTADT	266	192	23	79	61	185	134	223	2	7
022	ROEDERSHEIM-GRONAU	293	168	19	71	46	172	137	217	-	-
023	ROEMERBERG	836	489	39	129	130	380	477	637	1	3
024	RUCHHEIM	283	125	24	89	73	160	120	225	1	4
025	SCHIFFERSTADT,STADT	1967	1165	230	840	86	744	1406	1298	5	15
026	WALDSEE	493	301	54	190	107	226	395	334	2	6
	I N S G E S A M T	14077	7509	1276	5365	1623	6169	7598	10718	97	557

339 LKR. LANDKR.MAINZ-BINGEN

001	APPENHEIM	148	18	1	3	57	146	15	63	-	-
002	ASPISHEIM	98	15	1	4	76	132	28	30	-	-
003	BACHARACH,STADT	246	119	60	223	122	374	93	80	2	6
004	BADENHEIM	52	10	1	3	40	72	14	17	-	-
005	BINGEN,STADT	1526	965	892	4021	147	1280	1039	1211	44	192
006	BODENHEIM	497	258	58	264	126	416	228	295	-	-
007	BREITSCHEID	12	-	-	-	26	29	5	4	-	-
008	BUBENHEIM	53	11	-	-	69	94	14	25	-	-
009	BUDENHEIM	524	411	194	910	23	202	347	603	10	124
010	DALHEIM	112	20	1	3	57	147	28	15	-	-

Gesamtwohnungsbestand am			Wohnungen ohne solche in Wochenend- und Ferienhäusern											Schlüssel-Nr.
			insgesamt	darunter öffentlich gefördert		nach Baualter der Gebäude								
				Zahl	% v. Sp. 43	bis 1900		1901 bis 1918		1919 bis 1948		1949 oder später		
25. 9. 1956	6. 6. 1961	25. 10. 1968	Zahl	% v. Sp. 43	Zahl	% v. Sp. 43	Zahl	% v. Sp. 43	Zahl	% v. Sp. 43	Zahl	% v. Sp. 43	Zahl	% v. Sp. 43
40	41	42	43	44	45	46	47	48	49	50	51	52	53	
337														
475	388	485	485	37	8	365	75	14	3	21	4	85	18	*066
161	170	183	183	10	5	68	37	9	5	31	17	75	41	067
340	451	477	477	69	14	303	64	8	2	9	2	157	33	068
146	200	208	208	4	2	87	42	15	7	48	23	58	28	069
569	624	644	634	35	6	426	67	55	9	37	6	116	18	070
284	362	375	375	24	6	81	22	8	2	65	17	221	59	071
122	162	169	169	27	16	69	41	2	1	34	20	64	38	072
264	304	349	349	20	6	174	50	31	9	37	11	107	31	073
165	194	229	229	11	5	91	40	13	6	29	13	96	42	074
320	371	536	536	125	23	138	26	34	6	31	6	333	62	076
196	257	273	271	13	5	201	74	15	6	8	3	47	17	077
106	118	126	126	-	-	67	53	8	6	17	13	34	27	078
162	181	180	176	4	2	59	34	23	13	27	15	67	38	079
77	97	98	98	1	1	45	46	5	5	11	11	37	38	080
88	104	110	110	5	5	47	43	11	10	19	17	33	30	081
118	146	154	154	5	3	88	57	17	11	15	10	34	22	082
263	295	328	328	19	6	145	44	15	5	59	18	109	33	083
148	186	221	221	3	1	133	60	21	10	26	12	41	19	084
201	228	210	210	32	15	117	56	24	11	19	9	50	24	*085
24939	29246	32417	32367	2937	9	15838	49	2010	6	3708	11	10811	33	
338														
1375	1558	1839	1838	278	15	260	14	238	13	474	26	866	47	001
331	379	650	650	225	35	152	23	35	5	42	6	421	65	002
243	346	554	554	127	23	-	-	-	-	236	43	318	57	003
1930	2246	2970	2970	427	14	678	23	266	9	440	15	1586	53	004
2001	2643	3021	2995	417	14	800	27	248	8	657	22	1290	43	005
770	1084	1294	1294	298	23	353	27	79	6	211	16	651	50	006
844	1118	1297	1297	173	13	319	25	116	9	301	23	561	43	007
672	897	624	624	100	16	172	28	62	10	91	15	299	48	*008
190	221	292	292	53	18	144	49	4	1	16	5	128	44	009
216	314	391	391	92	24	92	24	14	4	68	17	217	55	010
408	506	671	671	60	9	231	34	50	7	135	20	255	38	011
637	765	923	923	113	12	251	27	111	12	165	18	396	43	012
212	257	263	263	10	4	161	61	3	1	19	7	80	30	013
453	597	667	667	123	18	195	29	45	7	118	18	309	46	014
136	169	182	182	11	6	95	52	2	1	30	16	55	30	015
1330	1559	1794	1794	210	12	536	30	120	7	331	18	807	45	*016
1430	1893	2514	2514	572	23	206	8	186	7	489	19	1633	65	017
784	956	1557	1557	116	7	235	15	92	6	621	40	609	39	*018
2275	2644	2775	2775	359	13	740	27	305	11	569	21	1161	42	019
1206	1418	1762	1762	282	16	429	24	173	10	414	23	746	42	020
542	690	823	823	69	8	246	30	76	9	157	19	344	42	021
511	676	779	779	97	12	243	31	73	9	143	18	320	41	022
1552	1941	2160	2160	312	14	544	25	192	9	541	25	883	41	023
354	576	724	724	108	15	209	29	39	5	126	17	350	48	024
3922	4638	5371	5371	833	16	1051	20	660	12	1555	29	2105	39	025
1033	1288	1460	1460	112	8	314	22	225	15	387	27	534	37	026
25358	31379	37357	37330	5577	15	8656	23	3414	9	8336	22	16924	45	
339														
204	239	253	253	3	1	168	66	7	3	9	4	69	27	001
182	202	220	220	5	2	153	70	10	5	24	11	33	15	002
816	914	938	936	39	4	620	66	100	11	62	7	154	16	003
110	125	121	121	5	4	83	69	6	5	12	10	20	17	004
6437	7489	8061	8059	1566	19	2751	34	973	12	1185	15	3150	39	005
1060	1190	1470	1470	84	6	578	39	190	13	155	11	547	37	006
39	39	40	38	2	5	29	76	1	3	4	11	4	11	007
142	143	154	154	4	3	100	65	4	3	21	14	29	19	008
1375	1699	2361	2361	498	21	368	16	278	12	405	17	1310	55	009
179	214	221	221	2	1	167	76	21	10	13	6	20	9	010

REGIERUNGSBEZIRK RHEINHESSEN-PFALZ

Schlüssel-Nr.	Gemeinde	Wohnungen ohne solche in Wochenend- und Ferienhäusern													Räume 1) insgesamt	Gesamtwohnfläche in 1000 qm
		nach Zahl der Räume 1)														
		1		2		3		4		5		6 oder mehr				
		Zahl	% v. Sp. 43	Zahl	% v. Sp. 43	Zahl	% v. Sp. 43	Zahl	% v. Sp. 43	Zahl	% v. Sp. 43	Zahl	% v. Sp. 43			
54	55	56	57	58	59	60	61	62	63	64	65	66	67			

337 NOCH LKR. LANDKR. LANDAU-BAD BERGZ.

*066	RHODT UNTER RIETBURG	1	-	18	4	119	25	123	25	73	15	151	31	2330	38,5
067	RINNTHAL	-	-	18	10	46	25	41	22	32	17	46	25	817	14,0
068	ROHRBACH	5	1	30	6	111	23	116	24	94	20	121	25	2163	38,6
069	ROSCHBACH	1	-	6	3	25	12	41	20	46	22	89	43	1112	18,5
070	SANKT MARTIN	2	-	56	9	158	25	145	23	135	21	138	22	2791	46,6
071	SCHWEIGEN-RECHTENBACH	-	-	8	2	71	19	103	27	83	22	110	29	1825	33,7
072	SCHWEIGHOFEN	-	-	18	11	28	17	35	21	34	20	54	32	791	14,4
073	SIEBELDINGEN	-	-	15	4	78	22	98	28	63	18	95	27	1647	29,0
074	SILZ	-	-	26	11	41	18	62	27	51	22	49	21	995	17,4
C76	STEINFELD	4	1	56	10	132	25	125	23	98	18	121	23	2303	42,4
077	VENNINGEN	1	-	29	11	63	23	69	25	48	18	61	23	1175	18,3
078	VOELKERSWEILER	1	1	11	9	32	25	25	20	35	28	22	17	530	9,0
079	VORDERWEIDENTHAL	-	-	4	2	31	18	36	20	34	19	71	40	920	16,4
080	WALDHAMBACH	-	-	8	8	28	29	21	21	17	17	24	24	439	7,4
C81	WALDROHRBACH	-	-	12	11	16	15	31	28	21	19	20	27	499	8,2
082	WALSHEIM	-	-	3	2	28	18	33	21	31	20	59	38	784	13,9
083	WERNERSBERG	2	1	40	12	82	25	54	16	67	20	83	25	1416	23,5
084	WEYHER I.D.PFALZ	1	-	10	5	43	19	60	27	41	19	66	30	1070	17,1
*085	WOLLMESHEIM	-	-	7	3	37	18	59	28	37	18	70	33	1045	18,1
	I N S G E S A M T	106	-	2037	6	7032	22	8289	26	6130	19	8773	27	149467	2571,9

338 LKR. LANDKR. LUDWIGSHAFEN

001	ALTRIP	6	-	190	10	619	34	569	31	256	14	198	11	7106	126,2
002	BEINDERSHEIM	1	-	34	5	140	22	216	33	137	21	122	19	2849	50,0
003	BIRKENHEIDE	2	-	30	5	132	24	161	29	124	22	105	19	2426	40,4
004	BOBENHEIM-ROXHEIM	4	-	175	6	757	25	974	33	519	17	541	18	12705	228,1
005	BOEHL-IGGELHEIM	7	-	196	7	851	28	756	25	550	18	635	21	12989	231,7
006	DANNSTADT-SCHAUERNHEIM	3	-	78	6	311	24	320	25	246	19	336	26	5900	105,6
007	UDENHOFEN	2	-	108	8	318	25	394	30	218	17	257	20	5559	94,6
*008	FUSSGOENHEIM	3	-	30	5	165	26	163	26	130	21	133	21	2781	48,3
009	GROSSNIEDESHEIM	1	-	12	4	68	23	67	23	69	24	75	26	1346	21,6
010	HANHCFFEN	4	1	47	12	100	26	120	31	53	14	67	17	1591	28,0
011	HARTHÄUSEN	1	-	65	10	135	20	184	27	101	15	185	28	3003	51,8
012	HESSHEIM	6	1	60	7	234	25	286	31	153	17	184	20	3940	68,8
013	HEUCHELHEIM B.FRANKENTH.	1	-	13	5	42	16	82	31	56	21	69	26	1252	21,2
014	KOCHDORF-ASSENHEIM	4	1	35	5	140	21	167	25	141	21	180	27	3094	56,8
015	HOCHNIEDESHEIM	-	-	8	4	38	21	49	27	33	18	54	30	864	14,6
*016	LAMBSHEIM	7	-	132	7	430	24	476	27	336	19	413	23	7907	140,4
017	LIMBURGERHOF	19	1	183	7	574	23	821	33	405	16	512	20	10818	201,3
*018	MAXDORF	7	-	103	7	420	27	401	26	305	20	321	21	6682	119,9
C19	MUTTERSTADT	12	-	208	7	761	27	840	30	446	16	508	18	11745	203,9
020	NEUHOFEN	8	-	144	8	518	29	498	28	337	19	257	15	7214	127,7
021	OTTERSTADT	1	-	84	10	239	29	245	30	125	15	129	16	3351	60,6
022	ROEDERSHEIM-GRONAU	1	-	76	10	183	23	218	28	119	15	182	23	3390	58,6
023	ROEMERBERG	3	-	144	7	579	27	571	26	373	17	490	23	9403	167,8
C24	RUCHHEIM	12	2	57	8	164	23	203	28	142	20	146	20	3114	57,1
025	SCHIFFERSTADT,STADT	29	1	451	8	1596	30	1396	26	882	16	1017	19	22539	407,4
026	WALDSEE	11	1	126	9	443	30	381	26	249	17	250	17	6025	108,4
	I N S G E S A M T	155	-	2789	7	9957	27	10558	28	6505	17	7366	20	159593	2842,0

339 LKR. LANDKR. MAINZ-BINGEN

001	APPENHEIM	-	-	7	3	40	16	58	23	58	23	90	36	1287	20,5
002	ASPISHEIM	-	-	12	5	38	17	44	20	46	21	80	36	1103	16,8
003	BACHARACH,STADT	2	-	52	6	203	22	271	29	174	19	234	25	4307	68,0
004	BADENHEIM	-	-	1	1	10	8	30	25	22	18	58	48	696	11,5
005	BINGEN,STADT	73	1	562	7	2086	26	2718	34	1370	17	1250	16	33810	577,3
006	BODENHEIM	2	-	99	7	366	25	452	31	238	16	313	21	6443	109,7
007	BREITSCHEID	-	-	1	3	-	-	6	16	11	29	20	53	218	3,5
008	BUBENHEIM	1	1	8	5	22	14	23	15	35	23	65	42	800	13,4
C09	BUDENHEIM	21	1	218	9	734	31	691	29	385	16	312	13	9502	165,9
010	CALFEIM	2	1	16	7	39	18	61	28	50	23	53	24	1015	16,9

1) Nur Wohn- und Schlafräume mit 6 und mehr qm Fläche sowie alle Küchen und gewerblich genutzten Räume in der Wohnung.

Wohnungen ohne solche in Wochenend- und Ferienhäusern						Bewohnte Wohnungen ohne Zweit- und von Angehörigen ausländischer Streitkräfte gemietete Wohnungen								Schlüssel-Nr.
ausgestattet		ohne Bad, mit WC in der Wohnung	beheizt durch			insgesamt			davon					
mit Bad und WC			Sammelheizung	Einzel- oder Mehrraumöfen für		Zahl	Räume je Person	Wohnfläche je Person in qm	Eigenüberwohnungen			Mietwohnungen		
mit	ohne			Öl, Gas, Strom	Holz, Kohle, Torf				Zahl	% v. Sp. 74	dar. öffentlich gefördert	Zahl	dar. öffentlich gefördert	
68	69	70	71	72	73	74	75	76	77	78	79	80	81	
														337
37	213	48	41	140	304	470	1,7	27,5	282	60	4	188	31	*066
28	50	25	40	23	120	178	1,5	25,8	110	62	7	68	3	*067
43	147	27	49	173	255	466	1,3	23,6	324	70	52	142	17	*068
17	53	6	22	61	125	208	1,6	27,1	171	82	4	37	-	*069
82	236	111	88	218	328	622	1,4	24,0	449	72	22	173	13	*070
42	155	19	44	103	228	362	1,4	25,6	264	73	19	98	5	*071
1	47	4	3	77	89	165	1,3	24,4	113	68	22	52	5	*072
43	133	30	48	94	207	343	1,5	27,3	223	65	17	120	3	*073
13	93	20	16	95	118	217	1,3	23,2	184	85	9	33	2	*074
49	102	10	58	195	283	531	1,3	24,2	363	68	91	168	34	*076
5	68	9	5	66	200	262	1,3	19,9	223	85	12	39	1	*077
7	28	4	7	11	108	123	1,2	20,1	100	81	-	23	-	*078
18	45	8	26	27	123	171	1,4	24,8	134	78	4	37	-	*079
13	26	8	15	28	55	96	1,3	22,8	71	74	1	25	-	*080
9	27	5	11	13	86	107	1,2	19,8	81	76	5	26	-	*081
18	39	3	23	54	77	153	1,5	27,2	107	70	5	46	-	*082
30	71	37	36	50	242	320	1,3	21,2	241	75	16	79	3	*083
30	71	24	36	43	142	217	1,4	22,4	148	68	2	69	1	*084
19	46	6	24	85	101	207	1,5	26,2	161	78	25	46	7	*085
4662	10449	2745	5201	10757	16409	31510	1,4	24,7	20888	66	1945	10622	966	
														338
329	916	233	358	748	732	1793	1,4	24,5	935	52	136	858	141	*001
225	236	45	229	183	238	636	1,4	24,4	423	67	137	213	85	*002
128	282	54	132	221	201	552	1,3	21,8	307	56	30	245	97	*003
871	1217	259	942	815	1213	2750	1,4	24,8	1714	62	260	1036	166	*004
417	1062	208	486	1218	1291	2947	1,4	24,8	1932	66	239	1015	177	*005
281	527	78	308	558	428	1272	1,4	24,6	816	64	134	456	162	*006
243	491	99	273	379	645	1273	1,4	23,7	781	61	93	492	78	*007
165	204	52	191	206	227	618	1,4	24,0	380	61	34	238	66	*008
51	122	39	55	111	126	280	1,4	22,1	225	80	42	55	10	*009
57	120	26	64	139	188	379	1,2	21,1	215	57	48	164	43	*010
56	194	19	66	189	416	652	1,4	23,8	436	67	27	216	32	*011
188	312	58	212	241	470	907	1,5	25,4	588	65	81	319	29	*012
36	71	8	41	38	184	258	1,5	25,8	213	83	7	45	3	*013
147	249	50	160	341	166	655	1,4	25,4	436	67	59	219	62	*014
30	48	9	37	51	94	181	1,4	24,1	150	83	9	31	2	*015
302	731	151	347	701	746	1758	1,5	25,9	1151	65	143	607	66	*016
1017	982	351	1111	849	554	2488	1,4	26,1	1251	50	217	1237	353	*017
334	603	128	396	598	563	1527	1,4	25,0	992	65	50	535	66	*018
486	1209	301	536	1203	1036	2734	1,4	24,0	1623	59	168	1111	190	*019
431	674	129	486	686	590	1737	1,4	25,4	1102	63	140	635	139	*020
171	314	72	183	289	351	813	1,4	24,9	497	61	42	316	25	*021
128	286	55	152	324	303	767	1,3	23,4	463	60	51	304	46	*022
415	827	188	479	648	1033	2123	1,4	24,6	1431	67	220	692	90	*023
196	188	27	224	225	275	708	1,4	25,2	445	63	59	263	48	*024
1039	2086	551	1154	2279	1938	5312	1,4	24,6	3000	56	337	2312	494	*025
287	557	165	326	489	645	1432	1,4	24,5	863	60	48	569	63	*026
8030	14508	3355	8948	13729	14653	36552	1,4	24,7	22369	61	2811	14183	2733	
														339
42	70	35	49	53	151	247	1,4	23,0	208	84	3	39	-	*001
36	49	46	44	57	119	215	1,4	21,9	182	85	5	33	-	*002
190	278	148	225	309	402	906	1,5	23,7	492	54	15	414	24	*003
15	33	9	23	44	54	115	1,6	26,5	88	77	4	27	1	*004
1832	3302	774	2048	2834	3207	7862	1,4	24,7	3055	39	445	4807	1097	*005
481	323	78	567	401	502	1420	1,4	24,3	815	57	49	605	35	*006
3	10	5	5	8	25	35	1,1	18,4	33	94	2	2	-	*007
19	28	3	30	47	77	148	1,4	23,5	124	84	4	24	-	*008
820	843	182	887	805	669	2258	1,3	23,1	1001	44	196	1257	299	*009
18	33	7	20	53	148	212	1,3	22,3	169	80	2	43	-	*010

REGIERUNGSBEZIRK RHEINHESSEN-PFALZ

Schlüssel-Nr.	Gemeinde	Bewohnte Mietwohnungen 1) mit Mietangaben in Wohngebäuden						Zweitwohnungen		Wohngelegenheiten 2)				
		insgesamt		in Gebäuden, die errichtet wurden				insgesamt	dar. in Wochenend- und Ferienhäusern mit 50 und mehr qm	insgesamt	und zwar			
		Zahl	Miete DM je qm	bis 1948		1949 oder später					insgesamt	mit Bad, WC in der Wohngelegenheit	in Wohngebäuden	
				Wohnungen	Miete DM je qm	Wohnungen	Miete DM je qm						insgesamt	bis 1948 errichtet
82	83	84	85	86	87	88	89	90	91	92	93			

337 NOCH LKR. LANDKR. LANDAU-BAD BERGZ.

*066	RHOCT UNTER RIETBURG . . .	123	1,38	88	1,28	35	1,65	1	-	5	-	4	3
067	RINNTHAL	27	1,30	20	1,24	.	.	1	-	1	-	1	-
068	ROHRBACH	90	1,60	59	1,52	31	1,73	2	-	15	2	11	9
069	ROSCHBACH	13	1,09	11	1,05	.	.	-	-	-	-	-	-
070	SANKT MARTIN	100	1,72	75	1,43	25	2,51	11	10	39	5	7	4
071	SCHWEIGEN-RECHTENBACH . .	45	1,69	22	1,34	23	2,04	1	-	5	2	2	2
072	SCHWEIGHOFEN	21	0,94	18	0,99	.	.	-	-	4	-	-	-
073	SIEBELDINGEN	65	1,37	54	1,21	15	1,88	2	-	10	-	4	3
074	SILZ	4	-	2	2	2	1
076	STEINFELD	67	1,59	27	1,38	40	1,71	-	-	11	-	6	5
077	VENNINGEN	23	1,26	21	1,09	.	.	6	2	10	1	8	7
078	VOELKERSHEILER	10	1,22	-	-	2	-	1	-
079	VORDERWEIDENTHAL	13	1,22	4	4	14	4	-	-
080	WALCHAMBACH	-	-	8	-	1	-
081	WALDROHRBACH	-	-	7	-	1	1
082	WALSHEIM	17	1,57	14	1,38	.	.	-	-	2	1	1	1
083	WERNERSBERG	12	1,82	-	-	4	-	3	1
084	WEYHER I. D. PFALZ	33	1,69	32	1,68	.	.	2	-	5	3	1	1
*085	WOLLMESHEIM	28	1,18	23	1,12	.	.	1	-	3	-	2	1
	I N S G E S A M T	6061	1,80	3796	1,51	2265	2,21	250	50	674	142	337	240

338 LKR. LANDKR. LUDWIGSHAFEN

001	ALTRIP	637	2,22	315	1,82	322	2,53	7	1	96	16	32	22
002	BEINDERSHEIM	158	2,36	46	1,67	112	2,62	1	-	8	-	7	4
003	BIRKENHEIDE	182	2,48	20	2,22	162	2,50	-	-	43	5	8	5
004	BOBENHEIM-ROXHEIM	665	2,34	247	1,84	418	2,60	13	-	65	28	31	24
005	BOEHL-IGGELHEIM	633	1,99	311	1,70	322	2,23	37	26	102	22	39	28
006	DANNSTADT-SCHAUERNHEIM . .	314	2,19	93	1,70	221	2,38	1	-	8	1	7	6
007	CUDENHOFEN	300	3,49	137	2,13	163	4,51	3	-	16	4	11	9
*008	FUSSGOENHEIM	152	2,02	53	1,73	99	2,18	2	-	8	1	3	2
009	GRCSNIEDESHEIM	45	1,76	20	1,13	25	2,26	1	-	4	1	3	2
010	HANHCFFEN	89	1,97	22	1,43	67	2,11	1	-	3	-	1	-
011	HARTHAUSEN	90	1,69	40	1,55	50	1,77	5	-	12	2	11	9
012	FESSHEIM	202	1,74	119	1,36	83	2,14	-	-	10	2	8	6
013	HEUCHELHEIM B. FRANKENTH. . .	34	1,70	28	1,67	.	.	1	-	6	-	6	6
014	HGCHOORF-ASSENHEIM	150	1,98	57	1,48	93	2,25	-	-	10	-	7	6
015	KLEINNIEDESHEIM	25	1,85	19	1,78	.	.	-	-	2	-	2	1
*016	LAMBSHEIM	364	2,16	187	1,76	177	2,50	5	-	26	6	20	15
017	LIMBURGERHOF	750	2,33	142	1,87	608	2,43	4	-	44	23	24	9
*018	MAXDORF	266	2,10	136	1,84	130	2,32	7	-	29	4	22	19
C19	MUTTERSTADT	768	2,20	366	1,99	402	2,38	9	-	38	7	32	22
020	NEUHCFEN	412	2,34	193	1,80	219	2,72	3	-	36	10	31	19
021	TYTERSTADT	175	2,05	79	1,66	96	2,31	2	-	17	5	9	1
022	RCEDERSHEIM-GRONAU	147	2,79	72	3,42	75	2,26	4	-	14	-	14	13
023	RCEMERBERG	424	1,81	250	1,57	174	2,12	7	-	25	5	20	13
024	RUCHHEIM	152	2,16	68	1,91	84	2,35	4	-	12	1	9	6
025	SCHIFFERSTADT, STADT	1345	2,22	618	2,10	727	2,31	6	-	107	29	24	20
026	WALDSEE	295	2,23	116	1,79	179	2,45	6	-	13	1	11	9
	I N S G E S A M T	8774	2,23	3754	1,87	5020	2,46	129	27	754	173	392	276

339 LKR. LANDKR. MAINZ-BINGEN

001	APPENHEIM	22	1,78	19	1,64	.	.	2	-	3	-	3	2
002	ASPISHEIM	24	1,64	23	1,58	.	.	1	-	3	-	2	2
003	BACHARACH, STADT	275	1,73	214	1,56	61	2,27	18	2	43	14	22	17
004	BADENHEIM	15	1,39	14	1,33	.	.	-	-	1	-	1	1
005	BINGEN, STADT	3636	2,00	2097	1,76	1539	2,31	59	2	145	37	92	70
006	BODENHEIM	423	2,60	204	1,83	219	3,21	13	-	24	5	23	18
007	BREITSCHEID	2	2	-	-	-	-
008	BUBENHEIM	11	1,59	2	-	2	-	2	2
009	BUDENHEIM	963	2,55	387	1,79	576	2,94	18	-	53	14	33	24
010	CALHEIM	14	1,08	13	0,94	.	.	2	-	9	-	8	8

REGIERUNGSBEZIRK RHEINHESSEN-PFALZ

Wohnparteien 3) in Wohnungen und Wohngelegenheiten		Einpersonenvohnparteien		Mehrpersonenvohnparteien		Eigentümer		Mieter		Untermieter		Wohnparteien 3) in Wohnungen		Schlüssel-Nr.
insgesamt	Personen	insgesamt	dar. allein wohnend	insgesamt	Personen	insgesamt	Personen	insgesamt	Personen	insgesamt	dar. Einpersonenvohnparteien	insgesamt	Personen	
94	95	96	97	98	99	100	101	102	103	104	105	106	107	
														337
481	1377	102	96	379	1275	282	816	192	552	7	6	477	1368	*066
180	537	29	27	151	508	111	337	68	199	1	1	179	535	067
491	1665	68	61	423	1597	327	1158	154	488	10	6	476	1618	068
208	685	24	24	184	661	171	584	37	101	-	-	208	685	069
638	1941	116	115	522	1825	455	1401	181	537	2	1	624	1908	070
368	1284	36	33	332	1248	265	984	100	297	3	3	365	1277	071
174	588	32	27	142	556	115	412	54	171	5	5	170	579	072
350	1061	59	59	291	1002	223	705	127	356	-	-	343	1048	073
221	728	28	25	193	700	186	640	33	86	2	2	219	720	074
543	1793	81	80	462	1712	367	1292	175	500	1	1	532	1744	076
270	518	46	46	224	872	230	816	40	102	-	-	262	901	077
125	446	17	17	108	429	100	387	25	59	-	-	123	443	078
194	664	21	17	173	643	135	468	38	131	21	1	192	656	079
104	346	19	19	85	327	75	256	29	90	-	-	96	323	080
110	412	10	10	100	402	83	318	27	94	-	-	107	408	081
159	515	29	25	130	486	108	347	47	162	4	3	157	510	082
321	1098	47	47	274	1051	241	905	80	193	-	-	320	1096	083
219	753	27	27	192	726	149	551	70	202	-	-	217	750	084
213	685	35	33	178	650	162	536	47	138	4	1	211	681	*085
32557	102872	5497	4992	27060	97375	21040	70005	10937	31951	580	403	32084	101712	
														338
1870	5158	317	276	1553	4841	943	2604	888	2504	39	31	1831	5066	001
669	2028	89	66	580	1939	425	1377	219	612	25	17	660	2004	002
621	2007	74	51	547	1933	317	1051	278	918	26	19	575	1852	003
2885	8706	396	325	2489	8310	1728	5408	1076	3187	81	59	2831	8555	004
3025	9311	363	333	2662	8948	1947	6128	1050	3146	28	22	2974	9197	005
1307	4232	171	145	1136	4061	817	2797	462	1394	28	20	1299	4217	006
1308	3966	187	172	1121	3779	787	2510	502	1424	19	10	1292	3924	007
629	2013	77	76	552	1936	380	1250	246	758	3	1	621	1995	*008
293	951	32	23	261	919	228	761	56	178	9	7	289	942	009
388	1308	47	43	341	1261	216	782	166	514	6	3	385	1299	010
662	2150	72	72	590	2078	437	1481	225	669	-	-	652	2133	011
933	2702	139	123	794	2563	591	1807	325	873	17	14	924	2675	012
271	819	44	38	227	775	213	663	51	147	7	6	265	812	013
672	2217	92	84	580	2125	437	1515	227	689	8	5	663	2203	014
184	605	21	20	163	584	150	500	33	104	1	1	182	603	015
1821	5390	280	244	1541	5110	1158	3537	624	1797	39	33	1797	5334	*016
2660	7745	433	312	2227	7312	1271	4001	1260	3554	129	92	2615	7637	017
1589	4776	233	196	1356	4543	1002	3037	551	1685	36	27	1562	4718	*018
2809	8459	395	361	2414	8064	1633	5051	1137	3346	39	28	2772	8384	019
1808	5050	265	231	1543	4785	1119	3101	653	1894	36	24	1772	4975	020
841	2438	129	119	712	2309	500	1532	330	890	11	7	824	2407	021
793	2501	107	96	686	2394	468	1571	313	905	12	6	779	2475	022
2213	6767	351	292	1862	6416	1439	4585	707	2093	67	53	2189	6715	023
725	2249	103	98	622	2146	447	1443	271	795	7	4	714	2227	024
5548	16720	847	709	4701	15873	3050	9374	2361	7166	137	113	5444	16384	025
1463	4371	201	185	1262	4170	865	2660	579	1680	19	13	1451	4353	026
37987	114639	5465	4690	32522	109174	22568	70526	14590	42922	829	615	37362	113086	
														339
260	886	27	22	233	859	209	734	41	130	10	4	257	876	001
218	756	29	29	189	727	183	645	35	111	-	-	215	752	002
943	2851	206	196	737	2645	501	1688	432	1146	10	7	916	2789	003
116	424	12	12	104	412	88	329	28	95	-	-	115	423	004
8324	23198	1823	1476	6501	21375	3083	9322	4911	13435	330	266	8189	22860	005
1484	4438	230	187	1254	4208	818	2573	624	1810	42	36	1462	4389	006
35	187	-	-	35	187	33	177	2	10	-	-	35	187	007
151	549	22	21	129	527	124	472	26	76	1	1	149	547	008
2469	6953	461	318	2008	6492	1012	3015	1286	3676	171	117	2427	6866	009
220	754	35	35	185	719	171	619	49	135	-	-	212	736	010

discher Streitkräfte privatrechtlich gemietet sind. - 2) Einschl. solcher in Wochenend- und Ferienhäusern. - 3) Ohne Wohnparteien von Angehörigen ausländischer Streitkräfte und ohne

REGIERUNGSBEZIRK RHEINHESSEN-PFALZ

Schlüssel-Nr.	Gemeinde	Wohngebäude ohne Wochenend- und Ferienhäuser			Wochenend- und Ferienhäuser		Sonstige Gebäude mit Wohnungen			Unterkünfte		
		Gebäude	Wohnungen		mit 50 oder mehr qm Wohnfläche	unter 50 qm Wohnfläche	Gebäude	Wohnungen		Unterkünfte	Wohngelegheiten	
			insgesamt	darin Personen				insgesamt	darin Personen		insgesamt	darin Personen
		1	2	3	4	5	6	7	8	9	10	11
011	DEXHEIM	209	248	781	-	-	-	-	-	2	3	11
012	DIENHEIM	358	464	1472	-	-	6	9	21	4	4	14
013	DOLGESHEIM	182	202	722	-	-	-	-	-	-	-	-
014	DRCMERSHEIM	263	323	1162	-	-	4	5	12	1	1	2
015	EIMSHEIM	124	139	471	-	1	1	1	2	-	-	-
016	ENGELSTADT	152	167	600	-	-	-	-	-	-	-	-
017	ESSENHEIM	349	423	1505	-	-	6	14	60	-	-	-
018	FRIESENHEIM	126	152	473	-	-	3	4	11	-	-	-
019	GAU-ALGESHEIM, STADT	1008	1525	4832	-	-	26	41	128	-	-	-
020	GAU-BISCHOFSCHEIM	171	219	799	-	-	4	6	18	1	1	1
021	GENSINGEN	360	500	1721	-	-	5	8	20	-	-	-
022	GROLSHEIM	118	146	526	-	-	-	-	-	-	-	-
023	GRÖSS-WINTERNHEIM	249	309	1031	-	-	2	5	13	-	-	-
024	GUNTERSBLUM	771	967	3119	-	-	14	21	86	4	8	19
025	HANNHEIM	202	248	815	-	-	3	5	13	-	-	-
026	HARXHEIM	218	295	990	-	-	4	6	16	-	-	-
027	HEIDESHEIM A.RHEIN	1101	1693	5176	-	1	28	67	181	9	21	95
028	HILLESHEIM	152	171	607	-	-	3	3	7	1	1	1
029	HORRWEILER	155	171	610	-	-	-	-	-	-	-	-
030	INGELHEIM A.RHEIN, STADT	3314	5746	17096	-	31	146	306	846	16	50	177
031	JUGENHEIM I.RHEINHESSEN	232	264	890	4	6	1	1	2	-	-	-
032	KLEIN-WINTERNHEIM	203	308	1086	-	-	5	6	32	-	-	-
033	KOENGERNHEIM	147	167	547	-	-	-	-	-	-	-	-
034	LOERZWEILER	226	295	1029	-	-	1	2	7	1	1	1
035	LUERWIGSHOEHE	97	112	410	-	-	-	-	-	-	-	-
036	MANUBACH	117	132	435	-	-	2	3	7	-	-	-
037	MOMMENHEIM	308	365	1225	-	-	4	6	21	-	-	-
038	MUENSTER-SARMSHEIM	609	933	2715	-	-	17	28	77	6	7	17
039	NACKENHEIM	640	986	3102	1	-	19	25	69	5	5	23
040	NIEDERHEIMBACH	248	359	1051	-	-	5	10	26	1	1	5
041	NIEDER-HILBERSHEIM	120	126	486	-	-	-	-	-	-	-	-
042	NIEDER-OLM	874	1513	4945	-	-	22	47	132	3	7	17
043	NIERSTEIN	1454	2146	6083	-	-	65	108	319	11	21	73
044	BERDIEBACH	216	272	868	-	-	3	3	13	1	1	3
045	BERHEIMBACH	159	215	709	-	-	1	1	4	-	-	-
046	BER-HILBERSHEIM	196	223	793	-	-	2	2	7	-	-	-
047	BER-OLM	491	733	2344	-	-	11	18	51	-	-	-
048	CKENHEIM	363	520	1689	-	-	2	3	11	-	-	-
049	OPPENHEIM, STADT	956	1721	4822	1	1	47	71	190	13	23	79
050	SANKT JOHANN	139	169	574	-	-	1	1	2	-	-	-
051	SCHWABENHEIM A.D.SELZ	341	414	1448	-	-	5	9	28	-	-	-
053	SELZEN	268	328	1150	-	-	-	-	-	1	1	3
054	SOERGENLOCH	163	199	688	-	-	-	-	-	-	-	-
055	SPONSHEIM	135	165	603	-	-	2	6	13	-	-	-
056	SPRENDLINGEN	657	1014	3368	-	-	25	30	84	7	7	50
057	STADECKEN-ELSHEIM	530	618	2237	1	-	3	4	16	-	-	-
058	TRECHTINGSHAUSEN	251	388	1040	-	-	12	14	36	-	-	-
059	VELVERSHEIM	214	239	841	-	-	-	-	-	2	2	1
060	UNDENHEIM	406	489	1679	-	-	10	12	39	2	2	9
061	WACKERNHEIM	341	550	1594	-	-	3	2	9	-	-	-
062	HALDALGESHEIM	470	675	2281	7	61	7	9	24	2	2	6
*063	WEILER B.BINGERBRUECK	500	714	2132	-	-	4	6	23	2	2	4
064	WEINLSHEIM	139	149	492	-	-	-	-	-	-	-	-
065	WELGESHEIM	91	112	431	-	-	3	4	16	-	-	-
066	WINTERSHEIM	68	78	281	1	-	2	2	5	-	-	-
067	ZORNHEIM	299	367	1263	-	-	1	1	7	-	-	-
068	ZOTZENHEIM	95	110	403	-	-	-	-	-	-	-	-
	I N S G E S A M T	29431	45563	141477	21	113	849	1481	4190	119	220	790

1) Anschluß nur für Schmutzwasser, Fäkalienabfuhr, Ableitung ohne Kläranlage in Graben oder Bach oder keine Fäkalienabfuhr oder -ableitung.

Wohngebäude ohne Wochenend- und Ferienhäuser																		Schlüssel-Nr.
nach Art der Wasserversorgung									nach Art der Fäkalien- und Schmutzwasserbeseitigung									
Anschluß an Wassernetz			Eigene Wasserversorgungsanlage			Sonstige oder keine Wasserversorgung im Gebäude			Anschluß an Kanalisation für Fäkalien mit oder ohne Schmutzwasser			Hauskläranlage			Sonstige Fäkalien- und Schmutzwasserbeseitigung 1)			
Gebäude	Wohnungen		Gebäude	Wohnungen		Gebäude	Wohnungen		Gebäude	Wohnungen		Gebäude	Wohnungen		Gebäude	Wohnungen		
	Zahl	% v. Sp. 2		Zahl	% v. Sp. 2		Zahl	% v. Sp. 2		Zahl	% v. Sp. 2		Zahl	% v. Sp. 2		Zahl	% v. Sp. 2	Zahl
12	13	14	15	16	17	18	19	20	21	22	23	24	25	26	27	28	29	
208	247	100	-	-	-	1	1	-	2	4	2	47	54	22	160	190	77	011
356	462	100	1	1	-	1	1	-	2	2	-	114	147	32	242	315	68	012
169	188	93	1	1	-	12	13	6	15	17	8	16	21	10	151	164	81	013
262	322	100	1	1	-	-	-	-	1	1	-	38	49	15	224	273	85	014
124	139	100	-	-	-	-	-	-	6	6	4	27	34	24	91	99	71	015
143	158	95	2	2	1	7	7	4	16	20	12	34	39	23	102	108	65	016
344	416	98	2	4	1	3	3	1	34	41	10	59	73	17	256	309	73	017
126	152	100	-	-	-	-	-	-	2	3	2	19	23	15	105	126	83	018
1002	1519	100	3	3	-	3	3	-	622	977	64	133	196	13	253	352	23	019
163	210	96	2	2	1	6	7	3	2	2	1	159	205	94	10	12	5	020
353	492	98	7	8	2	-	-	-	296	409	82	28	44	9	36	47	9	021
117	145	99	-	-	-	1	1	1	15	18	12	36	50	34	67	78	53	022
247	306	99	2	3	1	-	-	-	50	67	22	35	46	15	164	196	63	023
755	951	98	4	4	-	12	12	1	12	15	2	320	424	44	439	528	55	024
200	246	99	-	-	-	2	2	1	2	3	1	62	76	31	138	169	68	025
201	273	93	11	15	5	6	7	2	40	55	19	101	135	46	77	105	36	026
1093	1685	100	6	6	-	2	2	-	656	994	59	219	366	22	226	333	20	027
146	165	96	2	2	1	4	4	2	-	-	-	139	157	92	13	14	8	028
153	169	99	2	2	1	-	-	-	-	-	-	29	32	19	126	139	81	029
3258	5672	99	41	58	1	15	16	-	2716	4823	84	340	550	10	258	373	6	030
224	256	97	4	4	2	4	4	2	10	14	5	66	76	29	156	174	66	031
202	307	100	-	-	-	1	1	-	104	155	50	39	76	25	60	77	25	032
144	164	98	1	1	1	2	2	1	3	4	2	41	45	27	103	118	71	033
217	286	97	7	7	2	2	2	1	217	285	97	5	5	2	4	5	2	034
94	109	97	2	2	2	1	1	1	-	-	-	19	21	19	78	91	81	035
117	132	100	-	-	-	-	-	-	2	3	2	33	36	27	82	93	70	036
288	341	93	9	12	3	11	12	3	10	11	3	111	138	38	187	216	59	037
604	927	99	3	4	-	2	2	-	525	818	88	31	42	5	53	73	8	038
580	907	92	51	67	7	9	12	1	54	82	8	335	520	53	251	384	39	039
245	356	99	2	2	1	1	1	-	72	95	26	129	202	56	47	62	17	040
110	116	92	1	1	1	9	9	7	2	3	2	49	52	41	69	71	56	041
869	1507	100	2	3	-	3	3	-	638	1186	78	190	260	17	46	67	4	042
1441	2132	99	3	4	-	10	10	-	47	83	4	618	967	45	789	1096	51	043
212	267	98	1	2	1	3	3	1	30	41	15	101	133	49	85	98	36	044
159	215	100	-	-	-	-	-	-	89	122	57	56	78	36	14	15	7	045
194	220	99	-	-	-	2	3	1	120	139	62	29	33	15	47	51	23	046
488	728	99	1	1	-	2	4	1	388	579	79	40	58	8	63	96	13	047
362	518	100	-	-	-	1	2	-	12	14	3	173	258	50	178	248	48	048
952	1717	100	2	2	-	2	2	-	678	1242	72	164	299	17	114	180	10	049
137	166	98	2	3	2	-	-	-	11	16	9	23	27	16	105	126	75	050
341	414	100	-	-	-	-	-	-	2	2	-	106	134	32	233	278	67	051
267	327	100	-	-	-	1	1	-	-	-	-	102	130	40	166	198	60	053
161	196	98	2	3	2	-	-	-	15	16	8	101	127	64	47	56	28	054
121	160	97	1	2	1	3	3	2	21	23	14	53	66	40	61	76	46	055
689	1005	99	-	-	-	8	9	1	158	292	29	173	236	23	366	486	48	056
525	610	99	3	6	1	2	2	-	36	43	7	200	239	39	294	336	54	057
243	379	98	3	4	1	5	5	1	58	97	25	71	115	30	122	176	45	058
207	232	97	-	-	-	7	7	3	1	1	-	13	15	6	200	223	93	059
351	473	97	8	8	2	7	8	2	5	7	1	130	155	32	271	327	67	060
336	540	98	3	7	1	2	3	1	245	413	75	30	49	9	66	88	16	061
464	669	99	4	4	1	2	2	-	382	566	84	34	39	6	54	70	10	062
498	712	100	2	2	-	-	-	-	457	663	93	22	28	4	21	23	3	*063
134	144	97	-	-	-	5	5	3	-	-	-	63	72	48	76	77	52	064
86	104	93	4	7	6	1	1	1	5	8	7	18	22	20	68	82	73	065
68	78	100	-	-	-	-	-	-	1	2	3	10	12	15	57	64	82	066
298	366	100	-	-	-	1	1	-	267	330	90	9	9	2	23	28	8	067
88	101	92	5	7	6	2	2	2	8	12	11	15	15	14	72	83	75	068
28919	44923	99	283	390	1	229	250	1	13197	23551	52	6663	9806	22	9571	12206	27	

339

REGIERUNGSBEZIRK RHEINHESSEN-PFALZ

Schlüssel-Nr.	Gemeinde	Wohngebäude ohne Wochenend- und Ferienhäuser							Von den Gebäuden (Sp. 1 und 6) sind Gebäude mit Eigentumswohnungen		
		nach Art der Gebäude					errichtet . . .			Gebäude	darin Wohnungen
		Nichtlandwirtschaftliche Wohngebäude				Landwirtschaftliche Wohngebäude	bis 1900	1901 bis 1948	1949 oder später		
		mit einer Wohnung	mit zwei Wohnungen	mit drei oder mehr Wohnungen						34	35
Gebäude	Wohnungen			38	39						
		30	31	32	33	34	35	36	37	38	39
011	DEXHEIM	138	20	3	13	48	143	17	49	1	4
012	DIENHEIM	240	76	5	17	37	173	89	96	1	3
013	DOLGESHEIM	111	12	2	8	57	129	17	36	-	-
014	DROMERSHEIM	146	30	7	23	80	188	21	54	1	3
015	EIMSHEIM	77	10	2	6	35	91	14	19	-	-
016	ENGELSTADT	81	10	-	-	61	99	16	37	-	-
017	ESSENHEIM	178	51	3	9	117	223	41	85	-	-
018	FRIESENHEIM	80	19	-	-	27	90	27	9	1	3
019	GAU-ALGESHEIM, STADT	522	280	64	249	142	401	219	388	1	3
020	GAU-BISCHOFSSHEIM	115	25	8	27	23	60	45	66	-	-
021	GENSINGEN	204	85	19	67	52	193	31	136	-	-
022	GROLSHEIM	68	27	-	-	23	46	18	54	-	-
023	GROSS-WINTERNHEIM	113	22	7	21	107	161	20	68	-	-
024	GUNTERSBLUM	544	114	25	93	88	415	132	224	1	3
025	HAHNHEIM	140	26	7	24	29	121	21	60	-	-
026	HARXHEIM	119	54	7	23	38	71	26	121	-	-
027	HEIDESHEIM A.RHEIN	580	325	79	316	117	352	283	466	2	6
028	HILLESHEIM	96	15	-	-	41	113	27	12	-	-
029	HORRWEILER	94	12	-	-	49	109	18	28	-	-
030	INGELHEIM A.RHEIN, STADT	1698	808	396	1830	412	1145	827	1342	8	27
031	JUGENHEIM I.RHEINHESSEN	129	15	4	13	84	170	12	50	-	-
032	KLEIN-WINTERNHEIM	94	42	17	76	50	88	40	75	-	-
033	KOENGERNHEIM	95	16	1	4	35	88	17	42	-	-
034	LOERZWEILER	127	44	7	25	48	118	21	87	-	-
035	LUDWIGSHOEHE	63	12	-	-	22	43	20	34	-	-
036	MANUBACH	46	4	1	3	66	103	11	3	-	-
037	MOMMENHEIM	185	36	4	12	83	159	28	121	-	-
038	MUENSTER-SARMSHEIM	344	200	35	144	30	260	157	192	3	8
039	NACKENHEIM	384	189	34	183	33	205	186	249	4	46
040	NIEDERHEIMBACH	149	74	14	50	11	135	77	36	3	9
041	NIEDER-HILBERSHEIM	72	6	-	-	42	86	12	22	-	-
042	NIEDER-OLM	503	247	70	431	54	249	143	482	-	-
043	NIERSTEIN	801	367	95	333	191	741	323	390	3	12
044	BERDIEBACH	97	33	5	15	81	126	49	41	1	3
045	OBERHEIMBACH	86	27	6	21	40	114	16	29	-	-
046	OBER-HILBERSHEIM	106	14	2	6	74	151	23	22	-	-
047	OBER-OLM	242	143	28	104	78	246	47	198	2	6
048	OCKENHEIM	181	85	17	58	80	180	83	100	-	-
049	OPPENHEIM, STADT	505	275	147	609	29	471	222	263	6	30
050	SANKT JOHANN	58	18	2	6	61	105	17	17	-	-
051	SCHWABENHEIM A.D.SELZ	176	39	8	29	118	223	39	79	1	3
053	SELZEN	155	45	6	20	62	161	32	75	-	-
054	SOERGENLOCH	99	22	4	12	38	106	20	37	-	-
055	SPONSHEIM	88	23	-	-	24	63	12	60	-	-
056	SPRENDLINGEN	418	164	47	189	68	412	115	170	-	-
057	STADECKEN-ELSHEIM	283	46	7	25	194	311	76	143	2	5
058	TRECHTINGSHAUSEN	138	93	18	62	2	138	54	59	-	-
059	UELVERSHEIM	131	18	2	6	63	158	26	30	-	-
060	UNDENHEIM	279	49	9	31	69	227	75	104	-	-
061	WACKERNHEIM	139	70	32	130	100	153	41	147	1	2
062	WALDALGESHEIM	235	107	28	112	100	149	170	151	2	5
*063	WEILER B.BINGERBRUECK	312	137	25	97	26	202	118	180	1	3
064	WEINOLSHEIM	70	4	1	3	64	107	22	10	-	-
065	WELGESHEIM	41	11	1	3	38	64	10	17	-	-
066	WINTERSHEIM	39	6	-	-	23	41	13	14	1	3
067	ZORNHEIM	186	47	6	19	60	177	26	96	-	-
068	ZOTZENHEIM	59	7	2	6	27	72	7	16	-	-
	I N S G E S A M T	15727	6583	2527	10994	4594	13817	6080	9534	102	509

REGIERUNGSBEZIRK RHEINHESSEN-PFALZ

Gesamtwohnungsbestand am			Wohnungen ohne solche in Wochenend- und Ferienhäusern										Schlüssel-Nr.	
			insgesamt	darunter öffentlich gefördert		nach Baualter der Gebäude								
						bis 1900		1901 bis 1918		1919 bis 1948		1949 oder später		
25.9.1956	6.6.1961	25.10.1968	Zahl	% v. Sp. 43	Zahl	% v. Sp. 43	Zahl	% v. Sp. 43	Zahl	% v. Sp. 43	Zahl	% v. Sp. 43	Zahl	% v. Sp. 43
40	41	42	43	44	45	46	47	48	49	50	51	52	53	
224	243	248	248	14	6	172	69	5	2	15	6	56	23	011
449	452	473	473	22	5	225	48	50	11	78	16	120	25	012
175	191	202	202	9	4	141	70	8	4	10	5	43	21	013
239	308	328	328	18	5	230	70	10	3	17	5	71	22	014
131	141	140	140	3	2	100	71	10	7	8	6	22	16	015
140	152	167	167	5	3	108	65	2	1	15	9	42	25	016
367	390	437	437	8	2	274	63	21	5	33	8	109	25	017
141	155	156	156	3	2	108	69	13	8	25	16	10	6	018
1218	1338	1566	1566	222	14	605	39	146	9	200	13	615	39	019
147	166	225	225	24	11	75	33	36	16	25	11	89	40	020
312	444	508	508	42	8	255	50	19	4	27	5	207	41	021
90	125	146	146	18	12	55	38	11	8	11	8	69	47	022
232	303	314	314	24	8	198	63	1	-	25	8	90	29	023
757	821	988	988	113	11	523	53	85	9	81	8	299	30	024
202	211	253	253	12	5	155	61	9	4	19	8	70	28	025
155	173	301	301	25	8	97	32	17	6	22	7	165	55	026
1228	1528	1760	1760	156	9	551	31	283	16	184	10	742	42	027
156	170	174	174	7	4	130	75	22	13	10	6	12	7	028
164	184	171	171	2	1	120	70	10	6	11	6	30	18	029
4069	4731	6052	6052	667	11	1948	32	498	8	860	14	2746	45	030
203	238	269	265	3	1	196	74	7	3	7	3	55	21	031
211	238	314	314	12	4	117	37	18	6	44	14	135	43	032
131	152	167	167	6	4	97	58	8	5	12	7	50	30	033
166	214	297	297	20	7	141	47	15	5	16	5	125	42	034
87	104	112	112	5	4	53	47	4	4	17	15	38	34	035
123	135	135	135	3	2	118	87	1	1	12	9	4	3	036
246	296	371	371	45	12	186	50	13	4	26	7	146	39	037
691	862	961	961	123	13	425	44	68	7	172	18	296	31	038
680	849	1012	1011	121	12	293	29	127	13	166	16	425	42	039
341	355	369	369	9	2	193	52	49	13	77	21	50	14	040
106	135	126	126	8	6	88	70	3	2	10	8	25	20	041
726	921	1560	1560	368	24	360	23	101	6	149	10	950	61	042
1832	2088	2254	2254	178	8	1146	51	258	11	256	11	594	26	043
277	284	275	275	13	5	154	56	14	5	49	18	58	21	044
175	208	216	216	8	4	151	70	7	3	23	11	35	16	045
192	234	225	225	2	1	170	76	14	6	16	7	25	11	046
508	643	751	751	51	7	345	46	34	5	47	6	325	43	047
415	473	523	523	27	5	271	52	39	7	88	17	125	24	048
1538	1716	1793	1792	290	16	866	48	157	9	224	13	545	30	049
142	163	170	170	2	1	130	76	8	5	13	8	19	11	050
358	395	423	423	16	4	266	63	25	6	39	9	93	22	051
215	282	328	328	20	6	187	57	20	6	23	7	98	30	053
149	158	199	199	12	6	127	64	13	7	14	7	45	23	054
122	146	171	171	13	8	78	46	-	-	15	9	78	46	055
754	948	1044	1044	120	11	574	55	75	7	98	9	297	28	056
520	564	623	622	30	5	360	58	53	9	37	6	172	28	057
285	341	402	402	35	9	213	53	51	13	32	8	106	26	058
188	237	239	239	13	5	173	72	15	6	14	6	37	15	059
392	485	501	501	25	5	277	55	44	9	62	12	118	24	060
252	359	552	552	21	4	211	38	19	3	41	7	281	51	061
502	611	691	684	104	15	201	29	73	11	164	24	246	36	062
520	631	720	720	52	7	289	40	64	9	104	14	263	37	*063
146	155	149	149	3	2	114	77	13	9	11	7	11	7	064
97	97	116	116	7	6	78	67	9	8	5	4	24	21	065
81	84	81	80	2	3	49	61	7	9	8	10	16	20	066
259	294	368	368	33	9	211	57	9	2	23	6	125	34	067
93	109	110	110	5	5	86	78	2	2	5	5	17	15	068
34863	40684	47065	47044	5407	11	20081	43	4283	9	5685	12	16995	36	

339

REGIERUNGSBEZIRK RHEINHESSEN-PFALZ

Schlüssel-Nr.	Gemeinde	Wohnungen ohne solche in Wochenend- und Ferienhäusern												Räume 1) insgesamt	Gesamtwohnfläche in 1000 qm
		nach Zahl der Räume 1)													
		1		2		3		4		5		6 oder mehr			
		Zahl	% v. Sp. 43	Zahl	% v. Sp. 43	Zahl	% v. Sp. 43	Zahl	% v. Sp. 43	Zahl	% v. Sp. 43	Zahl	% v. Sp. 43		
54	55	56	57	58	59	60	61	62	63	64	65	66	67		

339 NOCH LKR. LANDKR. MAINZ-BINGEN

011 DEXHEIM	1	-	15	6	36	15	57	23	57	23	82	33	1225	20,2
012 DIENHEIM	1	-	22	5	105	22	138	29	94	20	113	24	2132	37,6
013 DOLGESHEIM	1	-	11	5	31	15	43	21	43	21	73	36	1015	18,2
014 CROMERSHEIM	1	-	15	5	61	19	86	26	76	23	89	27	1557	28,0
015 EIMSHEIM	-	-	8	6	20	14	19	14	30	21	63	45	765	11,8
016 ENGELSTADT	1	1	6	4	21	13	41	25	25	15	73	44	872	14,6
017 ESSENHEIM	2	-	28	6	74	17	99	23	83	19	151	35	2114	36,4
018 FRIESENHEIM	1	1	12	8	43	28	34	22	22	14	44	28	696	10,8
019 GAU-ALGESHEIM, STADT	5	-	68	4	363	23	443	28	280	18	407	26	7192	121,0
020 GAU-BISCHOFSCHEIM	-	-	13	6	30	13	60	27	38	17	84	37	1108	20,4
021 GENSINGEN	2	-	19	4	88	17	147	29	112	22	140	28	2441	41,7
022 GRÖLSHEIM	-	-	7	5	12	8	53	36	18	12	56	38	734	13,4
023 GRÖSS-WINTERNHEIM	1	-	21	7	35	11	83	26	59	19	115	37	1573	26,3
024 GUNTERSBLUM	3	-	45	5	202	20	237	24	215	22	286	29	4738	80,5
025 HANFHEIM	1	-	28	11	45	18	45	18	58	23	76	30	1184	20,7
026 HARXHEIM	2	1	13	4	59	20	80	27	64	21	83	28	1401	25,6
027 HEIDESHEIM A.RHEIN	7	-	111	6	482	27	472	27	316	18	372	21	7651	130,6
028 HILLESHEIM	-	-	4	2	30	17	39	22	35	20	66	38	893	15,8
029 HÖRWEILER	-	-	5	3	18	11	37	22	39	23	72	42	903	12,6
030 INGELHEIM A.RHEIN, STADT	79	1	410	7	1355	22	1745	29	1219	20	1244	21	26664	463,0
031 JUGENHEIM I.RHEINHESSEN	-	-	11	4	36	14	58	22	48	18	112	42	1369	21,2
032 KLEIN-WINTERNHEIM	1	-	14	4	49	16	86	27	54	17	110	35	1587	28,2
033 KOENGERNHEIM	-	-	4	2	24	14	53	32	31	19	55	33	842	13,9
034 L CERZWEILER	1	-	18	6	67	23	87	29	58	20	66	22	1317	24,5
035 LUDWIGSHOEHE	1	1	3	3	11	10	31	28	26	23	40	36	564	10,0
036 MANUBACH	-	-	7	5	17	13	35	26	50	37	26	19	629	9,4
037 MOMMENHEIM	3	1	21	6	62	17	83	22	78	21	124	33	1814	33,7
038 MÜNSTER-SARMSHEIM	3	-	85	9	262	27	264	27	173	18	174	18	4061	67,4
039 NACKENHEIM	3	-	71	7	268	27	282	28	198	20	189	19	4333	72,9
040 NIEDER-HEIMBACH	3	1	38	10	83	22	98	27	68	18	79	21	1599	24,3
041 NIEDER-HILBERSHEIM	-	-	6	5	6	5	24	19	22	17	68	54	712	10,4
042 NIEDER-OLM	11	1	83	5	338	22	498	32	287	18	343	22	6980	121,8
043 NIERSTEIN	12	1	203	9	625	28	642	28	333	15	439	19	9636	157,8
044 OBERDIEBACH	-	-	8	3	57	21	61	22	60	22	89	32	1329	21,1
045 OBERHEIMBACH	-	-	20	9	47	22	50	23	48	22	51	24	955	14,6
046 OBER-HILBERSHEIM	-	-	10	4	25	11	52	23	45	20	93	41	1198	19,5
047 OBER-OLM	5	1	59	8	189	25	198	26	112	15	188	25	3356	55,0
048 OCKENHEIM	2	-	48	9	108	21	151	29	96	18	118	23	2338	39,1
049 OPPENHEIM, STADT	6	-	95	5	487	27	571	32	289	16	344	19	7748	130,2
050 SANKT JOHANN	-	-	10	6	21	12	35	21	38	22	66	39	875	14,5
051 SCHWABENHEIM A.D.SELZ	3	1	22	5	69	16	75	18	80	19	174	41	2167	37,7
053 SELZEN	2	1	19	6	52	16	78	24	78	24	99	30	1577	29,7
054 SOERGENLOCH	1	1	10	5	30	15	60	30	42	21	56	28	929	15,0
055 SPONSCHEIM	-	-	16	9	25	15	42	25	31	18	57	33	825	13,3
056 SPRENDLINGEN	5	-	68	7	236	23	321	31	176	17	238	23	4689	78,3
057 STADECKEN-ELSHEIM	2	-	37	6	83	13	119	19	124	20	257	41	3229	55,6
058 TRECHTINGSHAUSEN	2	-	39	10	110	27	123	31	73	18	55	14	1645	27,0
059 UELVERSHEIM	-	-	9	4	25	10	64	27	39	16	102	43	1297	20,1
060 UENDENHEIM	4	1	18	4	73	15	121	24	109	22	176	35	2565	44,7
061 WACKERNHEIM	3	1	40	7	110	20	218	39	81	15	100	18	2366	43,9
062 WALDALGESHEIM	1	-	33	5	136	20	197	29	111	16	206	30	3221	52,3
*063 WEILER B.BINGERBRUECK	1	-	68	9	163	23	197	27	110	15	181	25	3179	53,1
064 WEINOLDSHEIM	-	-	7	5	12	8	40	27	39	26	51	34	760	12,2
065 WELGESHEIM	-	-	2	2	15	16	24	21	20	17	51	44	624	10,0
066 WINTERSHEIM	-	-	3	4	10	13	17	21	21	26	29	36	433	7,5
067 ZORNHEIM	2	1	22	6	59	16	89	24	82	22	114	31	1758	31,1
068 ZOTZENHEIM	-	-	7	6	12	11	18	16	25	23	48	44	588	9,6
I N S G E S A M T	286	1	3071	7	10654	23	13474	29	8627	18	10932	23	211133	3586,3

1) Nur Wohn- und Schlafräume mit 6 und mehr qm Fläche sowie alle Küchen und gewerblich genutzten Räume in der Wohnung.

Wohnungen ohne solche in Wochenend- und Ferienhäusern						Bewohnte Wohnungen ohne Zweit- und von Angehörigen ausländischer Streitkräfte gemietete Wohnungen									Schlüssel-Nr.
ausgestattet			beheizt durch			insgesamt			davon						
mit Bad und WC		ohne Bad, mit WC in der Wohnung	Sammelheizung	Einzel- oder Mehrraum-öfen für		Zahl	Räume ¹⁾ je Person	Wohnfläche je Person in qm	Eigentümerwohnungen			Mietwohnungen			
mit	ohne			Öl, Gas, Strom	Holz, Kohle, Torf				Zahl	% v. Sp. 74	dar. öffentlich gefördert	Zahl	dar. öffentlich gefördert		
68	69	70	71	72	73	74	75	76	77	78	79	80	81		
53	42	7	65	70	113	235	1,5	24,9	191	81	10	44	2	011	
45	138	36	58	182	233	464	1,4	25,0	325	70	19	139	3	012	
26	40	2	34	92	76	199	1,4	25,2	158	79	9	41	-	013	
29	96	29	30	117	181	321	1,3	23,5	260	81	14	61	4	014	
13	39	13	19	67	54	137	1,6	24,5	123	90	3	14	-	015	
20	38	15	26	75	66	163	1,4	24,0	142	87	5	21	-	016	
66	74	29	81	153	203	430	1,3	23,1	329	77	8	101	-	017	
4	22	7	5	61	90	155	1,4	22,5	131	85	3	24	-	018	
491	437	131	577	359	630	1530	1,4	24,0	912	60	99	618	121	019	
90	43	7	101	39	85	220	1,3	24,8	158	72	17	62	7	020	
116	201	12	130	184	194	504	1,4	23,8	330	65	31	174	11	021	
24	64	7	26	61	59	145	1,4	25,4	112	77	15	33	3	022	
53	71	16	62	112	140	310	1,5	24,9	222	72	18	88	6	023	
217	314	59	256	331	401	964	1,4	24,6	681	71	61	283	52	024	
59	51	9	67	54	132	242	1,4	24,1	166	69	11	76	1	025	
111	77	11	117	80	104	289	1,4	25,0	200	69	18	89	5	026	
543	481	117	656	449	655	1739	1,4	24,2	1032	59	99	707	56	027	
11	35	6	15	61	98	173	1,5	26,0	136	75	6	37	1	028	
21	42	20	29	73	69	170	1,5	20,6	151	89	2	19	-	029	
2327	1775	429	2540	1461	2051	5921	1,5	25,5	2826	48	331	3095	326	030	
42	68	25	49	86	130	259	1,5	23,3	210	81	2	49	1	031	
104	98	21	119	86	109	306	1,4	25,0	185	60	10	121	2	032	
34	36	10	38	37	92	161	1,5	24,9	126	78	6	35	-	033	
60	110	17	62	75	160	288	1,2	23,1	194	67	11	94	9	034	
25	31	1	29	43	40	110	1,4	24,2	81	74	5	29	-	035	
7	43	21	9	18	108	129	1,4	20,5	95	74	2	34	1	036	
88	108	20	96	149	126	360	1,4	26,7	288	80	35	72	10	037	
178	380	101	204	320	437	948	1,4	24,0	592	62	48	356	75	038	
259	307	77	312	322	377	996	1,4	22,8	632	63	67	364	53	039	
61	114	55	77	75	217	363	1,5	22,4	242	67	7	121	2	040	
12	20	5	18	35	73	125	1,5	21,3	108	86	7	17	1	041	
560	547	80	597	596	367	1507	1,3	23,6	781	52	164	726	201	042	
411	543	170	509	692	1053	2176	1,5	24,2	1318	61	115	858	62	043	
49	101	24	54	72	149	269	1,5	23,6	212	79	9	57	4	044	
26	91	44	29	36	151	212	1,3	20,3	155	73	8	57	-	045	
49	63	12	56	74	95	221	1,5	24,2	176	80	2	45	-	046	
161	246	59	197	203	351	722	1,4	22,4	437	61	23	285	28	047	
66	131	19	86	257	180	516	1,4	22,8	369	72	19	147	8	048	
405	619	250	471	541	780	1736	1,5	25,4	798	46	86	938	200	049	
25	28	11	28	62	80	168	1,5	25,1	122	73	2	46	-	050	
74	121	9	94	172	157	415	1,4	25,3	316	76	14	99	2	051	
94	52	7	119	87	122	325	1,4	25,7	248	76	14	77	6	053	
19	47	25	23	82	94	196	1,3	21,6	148	76	10	48	2	054	
34	56	14	38	52	81	168	1,3	21,5	129	77	9	39	4	055	
188	325	48	221	345	474	1020	1,3	22,4	512	50	27	508	93	056	
134	149	31	157	193	272	612	1,4	24,3	490	80	26	122	3	057	
69	121	31	80	133	189	384	1,5	24,4	222	58	20	162	15	058	
22	61	5	23	67	149	230	1,5	23,5	190	83	10	40	3	059	
124	117	22	151	146	204	495	1,5	25,9	363	73	22	132	3	060	
242	105	26	255	133	164	511	1,4	25,8	274	54	14	237	6	061	
99	290	58	107	180	397	674	1,4	22,5	378	56	50	296	52	062	
149	272	101	164	202	354	708	1,5	24,3	498	70	32	210	18	*063	
10	40	4	15	27	107	142	1,5	24,1	119	84	2	23	-	064	
19	30	10	30	31	55	112	1,3	22,0	85	76	6	27	1	065	
12	22	5	15	22	43	79	1,5	26,3	63	80	1	16	1	066	
85	116	25	94	147	127	358	1,4	24,1	290	81	22	68	9	067	
6	23	1	7	34	69	106	1,4	23,4	86	81	4	20	1	068	
11777	14680	3698	13425	14498	19121	45836	1,4	24,2	26284	57	2415	19552	2930		

339

REGIERUNGSBEZIRK RHEINHESSEN-PFALZ

Schlüssel-Nr.	Gemeinde	Bewohnte Mietwohnungen 1) mit Mietangaben in Wohngebäuden						Zweitwohnungen		Wohngelegenheiten 2)			
		insgesamt		in Gebäuden, die errichtet wurden				insgesamt	dar. in Wochenend- und Ferienhäusern mit 50 und mehr qm	und zwar			
		Zahl	Miete DM je qm	bis 1948		1949 oder später				insgesamt	mit Bad, WC in der Wohngelegenheit	in Wohngebäuden	
				Wohnungen	Miete DM je qm	Wohnungen	Miete DM je qm					insgesamt	bis 1948 errichtet
82	83	84	85	86	87	88	89	90	91	92	93		

339 NOCH LKR. LANDKR. MAINZ-BINGEN

011	DEXHEIM	29	1,70	26	1,66	.	.	1	-	5	3	2	2
012	DIEHENHEIM	78	1,39	65	1,38	13	1,43	4	-	11	1	7	7
013	COLGESHEIM	32	1,92	25	1,47	.	.	1	-	1	-	1	1
014	DROMERSHEIM	38	1,51	30	1,37	.	.	1	-	4	1	3	2
015	EIMSHEIM	11	1,12	10	1,05	.	.	1	-	3	-	2	2
016	ENGELSTADT	11	1,49	-	-	-	-	-	-
017	ESSENHEIM	57	1,74	45	1,53	12	2,55	5	-	5	1	4	4
018	FRIESENHEIM	11	1,29	11	1,29	-	-	1	-	3	1	1	1
019	GAU-ALGESHEIM, STADT	393	2,05	184	1,72	209	2,27	7	-	11	4	11	7
020	GAU-BISCHOFHEIM	46	2,09	27	1,40	19	2,95	1	-	7	1	6	3
021	GENSINGEN	118	1,76	64	1,43	54	2,09	1	-	3	1	2	1
022	GRCLSHEIM	24	2,19	11	2,13	13	2,23	-	-	-	-	-	-
023	GRGSS-WINTERNHEIM	50	1,58	32	1,39	18	1,88	-	-	3	-	3	2
024	GUNTERSBLUM	184	1,85	100	1,61	84	2,10	-	-	15	2	6	6
025	HAHNHEIM	45	2,61	37	2,33	.	.	1	-	3	1	3	2
026	HARXHEIM	55	2,63	21	1,38	34	3,22	7	-	12	7	12	1
027	HEIDESHEIM A.RHEIN	472	2,39	257	1,95	215	2,81	3	-	50	10	27	14
028	HILLESHEIM	21	1,54	20	1,51	.	.	1	-	6	1	4	3
029	HORRWEILER	14	1,25	13	1,22	.	.	-	-	3	-	3	3
030	INGELHEIM A.RHEIN, STADT	1659	2,47	807	1,91	852	2,94	51	-	197	39	97	73
031	JUGENHEIM I. RHEINHESSEN	32	0,96	29	0,89	.	.	4	4	8	1	2	2
032	KLEIN-WINTERNHEIM	85	2,26	41	1,67	44	2,67	2	-	3	1	3	-
033	KOENGERNHEIM	17	1,48	13	1,30	.	.	2	-	6	1	6	5
034	LOERZWEILER	71	2,29	31	1,50	40	2,76	-	-	7	2	6	2
035	LUDWIGSHOEHE	10	1,94	2	-	1	-	1	1
036	MANUBACH	12	1,35	12	1,35	-	-	1	-	2	-	2	2
037	MOMMENHEIM	33	2,16	17	1,76	16	2,46	2	-	5	-	5	3
038	MUENSTER-SARNSHEIM	231	1,86	131	1,69	100	2,07	5	-	33	13	23	17
039	NACKENHEIM	252	2,41	135	1,76	117	3,02	5	1	22	3	12	6
040	NIEDERHEIMBACH	70	1,48	57	1,35	13	1,88	1	-	6	1	5	4
041	NIEDER-HILBERSHEIM	-	-	1	-	1	1
042	NIEDER-OLM	562	2,67	168	1,99	394	2,92	15	-	23	4	16	11
043	NIERSTEIN	463	1,68	342	1,52	121	2,07	24	-	64	7	40	37
044	BERDIEBACH	35	1,63	27	1,31	.	.	1	-	4	2	1	1
045	BERHEIMBACH	24	1,66	24	1,66	-	-	1	-	1	-	1	1
046	BER-HILBERSHEIM	25	1,15	24	1,13	.	.	1	-	2	-	2	2
047	BER-OLM	204	2,11	113	1,73	91	2,53	3	-	26	6	26	10
048	OCKENHEIM	93	1,31	79	1,25	14	1,60	2	-	9	-	9	7
049	OPPENHEIM, STADT	697	1,87	466	1,69	231	2,21	8	1	75	9	44	37
050	SANKT JOHANN	29	1,28	28	1,19	.	.	-	-	1	-	1	1
051	SCHWABENHEIM A.D.SELZ	67	1,65	57	1,52	10	2,13	-	-	6	1	6	5
053	SELZEN	45	2,18	26	1,25	19	3,00	-	-	4	-	3	2
054	SOERGENLOCH	29	1,96	20	1,17	.	.	-	-	2	-	2	2
055	SPONSHEIM	21	1,54	13	1,26	.	.	-	-	-	-	-	-
056	SPRENDLINGEN	383	1,76	224	1,54	159	2,06	4	-	22	-	12	12
057	STADECKEN-ELSHEIM	67	1,81	54	1,47	13	2,68	2	1	6	-	6	6
058	TRECHTINGSHAUSEN	117	2,09	73	1,62	44	2,67	7	-	7	2	6	5
059	UELVERSHEIM	25	1,39	19	1,24	.	.	1	-	4	-	2	2
060	UNDENHEIM	91	1,38	76	1,24	15	1,99	3	-	12	2	9	8
061	WACKERNHEIM	164	3,19	47	1,94	117	3,53	4	-	14	4	13	8
062	WALDALGESHEIM	122	1,57	58	1,44	64	1,69	9	7	74	3	11	8
*063	WEILER B.BINGERBRUECK	126	1,78	56	1,41	70	2,06	3	-	14	5	12	8
064	WEINOLSHEIM	13	1,51	12	1,48	.	.	-	-	-	-	-	-
065	WELGESHEIM	21	1,44	19	1,35	.	.	-	-	3	-	3	2
066	WINTERSHEIM	1	1	-	-	-	-
067	ZORNHEIM	43	1,85	29	1,54	14	2,34	1	-	3	1	3	1
068	ZOTZENHEIM	16	1,47	15	1,35	.	.	1	-	1	-	1	1
I N S G E S A M T		13044	2,12	7329	1,70	5715	2,59	318	21	1096	211	675	498

1) Ohne Dienst-, Werkwohnungen, ohne Wohnungen von Altenteilern und sonstigen Wohnungsnutzern sowie ohne Zweitwohnungen und ohne Wohnungen, die von Angehörigen ausländischer Wohnparteien in Zweitwohnungen bzw. Zweitwohngelegenheiten.

REGIERUNGSBEZIRK RHEINHESSEN-PFALZ

Wohnparteien 3) in Wohnungen und Wohngelegenheiten		Einpersonenvohnparteien		Mehrpersonenvohnparteien		Eigentümer		Mieter		Untermieter		Wohnparteien 3) in Wohnungen		Schlüssel-Nr.
insgesamt	Personen	insgesamt	dar. allein wohnend	insgesamt	Personen	insgesamt	Personen	insgesamt	Personen	insgesamt	dar. Einpersonenvohnparteien	insgesamt	Personen	
94	95	96	97	98	99	100	101	102	103	104	105	106	107	
														339
239	793	35	35	204	758	194	659	45	134	-	-	235	780	011
470	1501	62	62	408	1439	325	1087	145	414	-	-	464	1482	012
199	720	23	23	176	697	158	593	41	127	-	-	199	720	013
325	1176	37	36	288	1139	263	994	61	181	1	1	322	1170	014
139	472	18	18	121	454	123	412	16	60	-	-	137	470	015
163	600	15	15	148	585	142	533	21	67	-	-	163	600	016
441	1561	38	32	403	1523	330	1212	102	335	9	6	439	1557	017
158	489	30	30	128	459	133	413	25	76	-	-	155	481	018
1579	4968	250	204	1329	4718	914	3037	626	1887	39	36	1569	4948	019
228	828	20	20	208	808	160	627	67	198	1	-	221	815	020
531	1743	66	45	465	1677	331	1177	176	537	24	19	528	1738	021
146	526	12	11	134	514	112	420	33	105	1	1	146	526	022
321	1053	47	36	274	1006	223	776	90	269	8	8	318	1044	023
1007	3235	156	134	851	3079	682	2301	297	878	28	14	992	3205	024
246	829	35	33	211	794	167	587	78	241	1	1	243	825	025
297	1009	27	27	270	982	201	732	96	277	-	-	289	993	026
1807	5489	236	214	1571	5253	1035	3260	747	2190	25	18	1763	5350	027
179	617	29	26	150	588	137	508	40	107	2	2	175	609	028
173	615	19	19	154	596	152	551	21	64	-	-	170	610	029
6245	18216	1159	992	5086	17057	2863	8638	3212	9329	170	125	6090	17841	030
264	896	42	39	222	854	210	726	51	167	3	3	262	892	031
310	1117	20	19	290	1097	185	741	124	375	1	1	307	1110	032
167	556	19	19	148	537	126	425	41	131	-	-	161	544	033
295	1051	25	25	270	1026	196	747	99	304	-	-	288	1036	034
110	408	7	7	103	401	81	323	29	85	-	-	110	408	035
131	441	24	24	107	417	96	340	35	101	-	-	129	439	036
372	1247	51	42	321	1196	289	1013	76	221	7	5	367	1236	037
1005	2846	183	157	822	2663	605	1741	375	1076	25	22	971	2780	038
1026	3210	137	127	889	3073	637	2096	376	1096	13	9	1009	3162	039
371	1094	78	75	293	1016	245	769	124	323	2	2	365	1074	040
126	488	11	11	115	477	108	442	18	46	-	-	125	486	041
1575	5090	203	152	1372	4887	786	2668	744	2366	45	37	1552	5051	042
2267	6479	457	426	1810	6022	1327	3910	906	2517	34	26	2207	6341	043
273	890	35	35	238	855	214	730	59	160	-	-	269	878	044
213	710	32	32	181	678	155	556	58	154	-	-	212	709	045
229	799	37	29	192	762	176	661	47	130	6	5	227	797	046
751	2425	130	121	621	2295	439	1585	305	832	7	6	728	2390	047
531	1710	78	75	453	1632	370	1265	155	435	6	3	522	1698	048
1848	5151	386	348	1462	4765	814	2275	992	2806	42	29	1775	4988	049
172	577	22	22	150	555	122	431	47	128	3	-	171	576	050
421	1493	55	55	366	1438	316	1197	105	296	-	-	415	1476	051
329	1159	37	37	292	1122	249	930	80	229	-	-	325	1150	053
201	689	25	22	176	664	148	538	49	141	4	2	200	688	054
179	616	20	15	159	596	129	468	39	119	11	5	179	616	055
1101	3498	218	156	883	3280	516	1754	522	1671	63	54	1081	3433	056
621	2266	65	62	556	2201	494	1877	124	383	3	2	615	2252	057
392	1064	81	79	311	983	222	630	168	432	2	2	386	1056	058
233	843	33	33	200	810	190	711	43	132	-	-	230	840	059
506	1733	56	55	450	1677	366	1282	139	450	1	1	496	1712	060
529	1616	71	63	458	1545	274	885	248	723	7	6	518	1596	061
690	2315	75	71	615	2240	379	1410	306	895	5	2	679	2298	062
737	2180	115	99	622	2065	501	1576	220	583	16	13	724	2150	*063
142	492	17	17	125	475	119	431	23	61	-	-	142	492	064
115	450	12	10	103	438	86	362	28	87	1	1	113	447	065
79	286	16	16	63	270	63	242	16	44	-	-	79	286	066
361	1271	42	42	319	1229	291	1058	70	213	-	-	358	1268	067
110	402	10	8	100	392	86	340	21	58	3	2	109	401	068
47895	146994	8084	6933	39811	138910	26477	87226	20235	58070	1183	900	47001	144945	

discher Streitkräfte privatrechtlich gemietet sind. - 2) Einschl. solcher in Wochenend- und Ferienhäusern. - 3) Ohne Wohnparteien von Angehörigen ausländischer Streitkräfte und ohne

REGIERUNGSBEZIRK RHEINHESSEN-PFALZ

Schlüssel-Nr.	Gemeinde	Wohngebäude ohne Wochenend- und Ferienhäuser			Wochenend- und Ferienhäuser		Sonstige Gebäude mit Wohnungen			Unterkünfte		
		Gebäude	Wohnungen		mit 50 oder mehr qm Wohnfläche	unter 50 qm Wohnfläche	Gebäude	Wohnungen		Unterkünfte	Wohngelegheiten	
			insgesamt	darin Personen				insgesamt	darin Personen		insgesamt	darin Personen
1	2	3	4	5	6	7	8	9	10	11		
340 LKR. LANDKR. PIRMASENS												
001 BOBENTHAL		92	136	428	-	-	3	3	12	-	-	-
*002 BUSENBERG		291	382	1298	1	-	4	5	8	-	-	-
003 CLAUSEN		371	507	1646	-	1	3	3	8	2	2	5
004 DAHN, STADT		825	1286	4119	-	1	30	54	174	1	1	4
005 DARSTEIN		47	48	203	-	-	-	-	-	-	-	-
006 DIMBACH		47	53	192	3	3	-	-	-	2	2	3
007 DONSIEDERS		238	353	1160	-	-	5	4	17	3	5	25
008 EPPENBRUNN		314	482	1491	5	8	3	4	13	2	2	5
009 ERFWEILER		244	416	1128	-	1	4	4	15	-	-	-
010 ERLBACH B. DAHN		91	112	360	4	5	6	6	21	4	4	10
011 FISCHBACH B. DAHN		352	517	1514	1	-	6	12	31	2	2	3
012 GEISELBERG		156	221	689	-	-	4	5	23	1	1	5
013 GERSBACH		260	401	1296	-	-	6	7	28	1	1	1
014 HAUENSTEIN		965	1333	4644	-	-	31	41	152	1	1	3
015 HELTERSBERG		443	619	2008	-	-	9	15	49	-	-	-
016 HERMERSBERG		361	475	1822	-	-	8	13	47	1	1	2
017 HERSCHBERG		216	276	1025	1	1	3	6	17	1	2	4
018 HETTENHAUSEN		51	54	236	-	-	1	1	-	-	-	-
019 HILST		89	137	383	9	11	1	1	1	2	2	6
*020 HINTERWEIDENTHAL		406	610	1859	-	-	10	15	51	4	9	24
021 HIRSCHTHAL		35	50	161	-	-	1	1	1	-	-	-
022 HOEHEINUED		339	492	1579	-	-	1	1	2	1	1	-
023 HOEHEISCHWEILER		191	307	898	-	-	4	6	16	-	-	-
024 HOEFROESCHEN		137	191	635	-	-	4	6	19	-	-	-
025 HORBACH		114	149	489	-	-	1	2	4	1	1	1
026 KRCEPPEN		151	231	716	-	2	2	4	10	-	-	-
027 LEIMEN		272	384	1217	1	-	11	14	38	-	-	-
*028 LEMBERG		637	1052	3114	-	8	14	35	116	6	6	20
029 LUDWIGSWINKEL		166	217	691	23	12	4	4	10	-	-	-
030 LUG		129	150	590	-	-	-	-	-	-	-	-
031 MERZALBEN		281	364	1199	-	-	9	15	47	-	-	-
032 MUENSCHWEILER A. D. RODALB		575	995	2848	-	-	20	44	98	3	3	12
033 NIEDERSCHLETTENBACH		72	94	342	-	1	-	-	-	2	2	9
034 NOTHWEILER		44	61	207	3	2	3	2	2	1	2	5
035 NUENSCHWEILER		221	293	921	-	-	7	9	24	-	-	-
*036 OBERSIMTEN		115	177	523	-	-	4	5	21	-	-	-
*037 PETERSBERG		179	248	788	-	-	-	-	-	1	1	1
*038 RODALBEN, STADT		1341	2370	7501	-	2	58	115	331	13	21	83
039 RUMBACH		130	184	563	-	-	1	1	1	-	-	-
040 RUPPERTSWEILER		184	286	799	1	7	6	8	23	-	-	-
041 SAALSTADT		79	97	349	1	-	1	1	-	1	1	-
042 SCHAUERBERG		46	59	233	1	-	-	-	-	-	-	-
*043 SCHINDHARD		113	132	520	-	-	2	2	14	1	1	2
044 SCHMALENBERG		164	225	688	-	4	1	2	-	-	-	-
045 SCHÖNAU (PFALZ)		154	206	694	4	4	2	3	11	3	6	14
046 SCHOPP		285	417	1301	-	-	6	8	25	1	1	5
047 SCHWANHEIM		162	203	724	-	-	1	1	2	-	-	-
048 SCHWEIX		78	115	330	1	-	1	1	5	-	-	-
049 SPIRKELBACH		138	189	629	-	2	1	1	2	-	-	-
050 STEINALBEN		70	92	317	-	1	-	-	-	-	-	-
*051 THALEISCHW.-FROESCHEN		875	1319	4017	-	-	21	32	103	1	1	1
052 TRULBEN		287	432	1315	3	12	13	19	62	2	4	11
053 VINNINGEN		357	495	1629	2	11	3	6	10	-	-	-
054 WALDFISCHBACH-BURGALBEN		1233	2018	5879	1	-	47	67	196	1	1	2
055 WESELBERG		279	316	1414	-	-	4	6	18	-	-	-
056 WIESLAUTERN		591	716	2806	-	-	8	10	36	-	-	-
*057 WILGARTSWIESEN		351	481	1475	4	4	24	28	92	-	-	-
058 WINDSBERG		190	271	783	1	5	2	3	10	-	-	-
I N S G E S A M T		16624	24396	78385	70	108	424	661	2016	65	87	266

1) Anschluß nur für Schmutzwasser, Fäkalienabfuhr, Ableitung ohne Kläranlage in Graben oder Bach oder keine Fäkalienabfuhr oder -ableitung.

Wohngebäude ohne Wochenend- und Ferienhäuser																		
nach Art der Wasserversorgung									nach Art der Fäkalien- und Schmutzwasserbeseitigung									
Anschluß an Wassernetz			Eigene Wasserversorgungsanlage			Sonstige oder keine Wasserversorgung im Gebäude			Anschluß an Kanalisation für Fäkalien mit oder ohne Schmutzwasser			Hauskläranlage			Sonstige Fäkalien- und Schmutzwasserbeseitigung 1)			Schlüssel-Nr.
Gebäude	Wohnungen		Gebäude	Wohnungen		Gebäude	Wohnungen		Gebäude	Wohnungen		Gebäude	Wohnungen		Gebäude	Wohnungen		
	Zahl	% v. Sp. 2		Zahl	% v. Sp. 2		Zahl	% v. Sp. 2		Zahl	% v. Sp. 2		Zahl	% v. Sp. 2		Zahl	% v. Sp. 2	
12	13	14	15	16	17	18	19	20	21	22	23	24	25	26	27	28	29	
92	136	100	-	-	-	-	-	-	-	-	-	16	36	26	76	100	74	001
286	377	99	5	5	1	-	-	-	169	230	60	81	101	26	41	51	13	*002
370	506	100	-	-	-	1	1	-	292	398	79	67	95	19	12	14	3	003
809	1265	98	14	19	1	2	2	-	519	819	64	253	385	30	53	82	6	004
47	48	100	-	-	-	-	-	-	-	-	-	17	17	35	30	31	65	005
47	53	100	-	-	-	-	-	-	9	11	21	16	17	32	22	25	47	006
233	339	96	4	11	3	1	3	1	150	225	64	68	103	29	20	25	7	007
312	480	100	1	1	-	1	1	-	286	449	93	12	13	3	16	20	4	008
244	316	100	-	-	-	-	-	-	222	291	92	16	18	6	6	7	2	009
89	110	98	-	-	-	2	2	2	16	21	19	19	24	21	56	67	60	010
352	517	100	-	-	-	-	-	-	257	377	73	53	83	16	42	57	11	011
155	219	99	1	2	1	-	-	-	2	2	1	86	121	55	68	98	44	012
253	391	98	6	9	2	1	1	-	187	297	74	56	78	19	17	26	6	013
965	1333	100	-	-	-	-	-	-	763	1055	79	161	220	17	41	58	4	014
442	618	100	-	-	-	1	1	-	290	404	65	39	48	8	114	167	27	015
359	472	99	1	1	-	1	2	-	46	56	12	249	334	70	66	85	18	016
206	264	96	8	10	4	2	2	1	195	250	91	12	13	5	9	13	5	017
51	54	100	-	-	-	-	-	-	-	-	-	22	23	43	29	31	57	018
89	137	100	-	-	-	-	-	-	2	3	2	55	83	61	32	51	37	019
404	608	100	2	2	-	-	-	-	186	279	46	167	248	41	53	83	14	*020
35	50	100	-	-	-	-	-	-	-	-	-	17	27	54	18	23	46	021
339	492	100	-	-	-	-	-	-	3	4	1	271	402	82	65	86	17	022
190	306	100	-	-	-	1	1	-	170	280	91	3	4	1	18	23	7	023
137	191	100	-	-	-	-	-	-	124	176	92	5	6	3	8	9	5	024
112	147	99	2	2	1	-	-	-	-	-	-	4	8	5	110	141	95	025
149	228	99	2	3	1	-	-	-	10	12	5	104	163	71	37	56	24	026
272	384	100	-	-	-	-	-	-	190	271	71	5	6	2	77	107	28	027
634	1049	100	3	3	-	-	-	-	310	545	52	246	382	36	81	125	12	*028
165	216	100	-	-	-	1	1	-	27	32	15	131	172	79	8	13	6	029
128	149	99	-	-	-	1	1	1	-	-	-	51	55	37	78	95	63	030
281	364	100	-	-	-	-	-	-	122	161	44	146	188	52	13	15	4	031
568	985	99	6	9	1	1	1	-	416	692	70	137	239	24	22	64	6	032
72	94	100	-	-	-	-	-	-	12	15	16	25	32	34	35	47	50	033
44	61	100	-	-	-	-	-	-	17	21	34	26	38	62	1	2	3	034
221	293	100	-	-	-	-	-	-	77	102	35	111	147	50	33	44	15	035
115	177	100	-	-	-	-	-	-	8	10	6	75	116	66	32	51	29	*036
179	248	100	-	-	-	-	-	-	69	92	37	50	74	30	60	82	33	*037
1336	2363	100	2	4	-	3	3	-	1159	2091	88	143	222	9	39	57	2	*038
130	184	100	-	-	-	-	-	-	96	132	72	17	28	15	17	24	13	039
183	285	100	1	1	-	-	-	-	164	262	92	16	20	7	4	4	1	040
79	97	100	-	-	-	-	-	-	1	2	2	69	85	88	9	10	10	041
46	59	100	-	-	-	-	-	-	-	-	-	43	56	95	3	3	5	042
112	131	99	-	-	-	1	1	1	-	-	-	70	80	61	43	52	39	*043
161	222	99	2	2	1	1	1	-	100	139	62	12	15	7	52	71	32	044
154	206	100	-	-	-	-	-	-	1	2	1	114	152	74	39	52	25	045
285	417	100	-	-	-	-	-	-	254	369	88	13	22	5	18	26	6	046
160	201	99	-	-	-	2	2	1	136	173	85	13	14	7	13	16	8	047
77	114	99	-	-	-	1	1	1	-	-	-	50	72	63	28	43	37	048
138	189	100	-	-	-	-	-	-	-	-	-	40	54	29	98	135	71	049
70	92	100	-	-	-	-	-	-	1	1	1	27	34	37	42	57	62	050
861	1304	99	3	3	-	11	12	1	305	453	34	494	755	57	76	111	8	*051
285	430	100	-	-	-	2	2	-	174	275	64	66	95	22	47	62	14	052
356	494	100	1	1	-	-	-	-	336	467	94	19	26	5	2	2	-	053
1226	2008	100	4	5	-	3	5	-	994	1623	80	213	359	18	26	36	2	054
279	316	100	-	-	-	-	-	-	196	224	71	27	30	9	56	62	20	055
589	714	100	1	1	-	1	1	-	46	59	8	367	451	63	178	206	29	056
348	478	99	-	-	-	3	3	1	1	2	-	193	270	56	157	209	43	*057
189	270	100	-	-	-	1	1	-	-	-	-	180	261	96	10	10	4	058
16510	24251	99	69	94	-	45	51	-	9110	13854	57	5058	7220	30	2456	3322	14	

340

REGIERUNGSBEZIRK RHEINHESSEN-PFALZ

Schlüssel-Nr.	Gemeinde	Wohngebäude ohne Wochenend- und Ferienhäuser							Von den Gebäuden (Sp. 1 und 6) sind Gebäude mit Eigentumswohnungen		
		nach Art der Gebäude					errichtet . . .			Gebäude	darin Wohnungen
		Nichtlandwirtschaftliche Wohngebäude			Landwirtschaftliche Wohngebäude	bis 1900	1901 bis 1948	1949 oder später			
		mit einer Wohnung	mit zwei Wohnungen	mit drei oder mehr Wohnungen					Gebäude	Wohnungen	
30	31	32	33	34	35	36	37	38	39		
340 LKR. LANDKR. PIRMASENS											
001	BOBENTHAL	40	11	6	27	35	19	30	43	-	-
*002	BUSENBERG	202	66	8	26	15	63	61	167	1	3
003	CLAUSEN	239	123	5	16	4	83	124	164	-	-
004	DAHN, STADT	447	284	69	239	25	146	223	456	2	6
005	DARSTEIN	22	1	-	-	24	25	11	11	-	-
006	DIMBACH	31	3	-	-	13	26	10	11	-	-
007	DONSTEDERS	124	82	11	36	21	62	61	115	1	3
008	EPPEBRUNN	167	119	17	62	11	54	100	160	1	3
009	ERFWEILER	172	62	4	13	6	55	45	144	1	3
010	ERLENBACH B. DAHN	56	16	-	-	19	26	18	47	-	-
011	FISCHBACH B. DAHN	188	119	12	45	33	43	119	190	1	3
012	GEISELBERG	82	49	4	12	21	60	22	74	1	3
013	GERSBACH	104	119	8	27	29	59	54	147	-	-
014	HAUENSTEIN	647	275	37	129	6	92	312	561	1	3
015	HELTERSBERG	268	133	15	50	27	121	109	213	-	-
016	HERMERSBERG	227	84	9	30	41	111	88	162	-	-
017	HERSCHBERG	131	36	6	24	43	74	53	89	-	-
018	HETTENHAUSEN	31	3	-	-	17	31	7	13	-	-
019	HILST	42	29	5	16	13	11	20	58	-	-
*020	HINTERWEIDENTHAL	221	158	18	58	9	82	122	202	2	5
021	HIRSCHTHAL	20	6	2	7	7	19	4	12	-	-
022	HOEHEINDE	180	113	14	52	32	102	87	150	-	-
023	HOEHEISCHWEILER	77	84	9	34	21	51	46	94	-	-
024	HOEHFROESCHEN	72	41	4	12	20	32	41	64	-	-
025	HORBACH	71	24	4	13	15	32	32	50	-	-
026	KROEPPEN	62	56	7	23	26	5	51	95	1	3
027	LEIMEN	155	104	2	6	11	58	73	141	-	-
*028	LEMBERG	283	267	62	201	25	132	193	312	4	12
029	LUDWIGSWINKEL	123	27	7	25	9	22	57	87	-	-
030	LUG	99	15	1	3	14	21	29	79	-	-
031	MERZALBEN	202	65	9	27	5	73	64	144	-	-
032	MUENSCHEWILER A.D. RODALB	248	262	57	209	8	68	180	327	4	14
033	NIEDERSCHLETTENBACH	45	20	1	3	6	2	21	49	-	-
034	NOTHWEILER	25	3	3	13	13	20	9	15	-	-
035	NUENSCHWEILER	127	58	4	15	32	91	46	84	1	3
*036	OBERSIMTEN	56	45	6	21	8	27	29	59	-	-
*037	PETERSBERG	100	56	4	12	19	51	51	77	-	-
*038	RODALBEN, STADT	573	593	167	599	8	150	405	786	17	48
039	RUMBACH	69	31	6	19	24	77	22	31	-	-
040	RUPPERTSWEILER	106	66	11	47	1	27	52	105	1	5
041	SAALSTADT	42	16	-	-	21	49	11	19	-	-
042	SCHAUERBERG	26	8	1	3	11	26	9	11	-	-
*043	SCHINDHARD	86	16	-	-	11	30	26	57	-	-
044	SCHMALENBERG	94	45	4	12	21	82	31	51	-	-
045	SCHOENAU (PFALZ)	102	30	7	24	15	36	43	75	-	-
046	SCHOPP	162	100	14	46	9	72	66	147	-	-
047	SCHWANHEIM	108	27	2	8	25	64	36	62	1	3
048	SCHWEIX	32	23	2	9	21	17	21	40	-	-
049	SPIRKELBACH	79	41	3	9	15	65	31	42	-	-
050	STEINALBEN	44	18	1	3	7	25	17	28	-	-
*051	THALEISCHW.-FROESCHEN	477	321	47	161	30	180	274	421	2	7
052	TRULBEN	132	115	10	32	30	54	94	139	-	-
053	VINNINGEN	196	114	4	12	43	39	117	201	-	-
054	WALDFISCHBACH-BURGALBEN	594	504	108	376	27	196	379	658	5	14
055	WESELBERG	148	26	1	3	104	120	57	102	-	-
056	WIESLAUTERN	421	99	4	13	67	100	162	329	-	-
*057	WILGARTSWIESEN	243	92	15	53	1	138	92	121	-	-
058	WINDSBERG	101	60	7	22	22	70	36	84	1	3
I N S G E S A M T		9221	5363	844	2937	1196	3666	4583	8375	48	144

REGIERUNGSBEZIRK RHEINHESSEN-PFALZ

Gesamtwohnungsbestand am			Wohnungen ohne solche in Weekend- und Ferienhäusern											Schlüssel-Nr.
			insgesamt	darunter öffentlich gefördert		nach Baualter der Gebäude								
				Zahl	% v. Sp. 43	bis 1900		1901 bis 1918		1919 bis 1948		1949 oder später		
25. 9. 1956	6. 6. 1961	25. 10. 1968	43	44	45	46	47	48	49	50	51	52	53	
40	41	42	43	44	45	46	47	48	49	50	51	52	53	
														340
107	120	139	139	12	9	30	22	4	3	55	40	50	36	001
271	314	388	387	9	2	78	20	20	5	61	16	228	59	*002
463	517	510	510	19	4	112	22	65	13	112	22	221	43	003
947	1164	1340	1340	119	9	235	18	95	7	276	21	734	55	004
43	41	48	48	-	-	26	54	6	13	5	10	11	23	005
42	45	56	53	2	4	29	55	4	8	9	17	11	21	006
298	323	357	357	23	6	78	22	39	11	66	18	174	49	007
392	451	491	486	32	7	74	15	42	9	139	29	231	48	008
253	282	320	320	22	7	79	25	10	3	56	18	175	55	009
70	105	123	118	5	4	33	28	3	3	21	18	61	52	010
351	427	530	529	46	9	67	13	34	6	149	28	279	53	011
124	166	226	226	11	5	80	35	13	6	27	12	106	47	012
274	343	408	408	79	19	81	20	32	8	53	13	242	59	013
1019	1205	1374	1374	201	15	151	11	163	12	325	24	735	53	014
478	574	634	634	60	9	191	30	54	9	114	18	275	43	015
419	487	488	488	53	11	141	29	39	8	83	17	225	46	016
202	241	283	282	19	7	97	34	25	9	44	16	116	41	017
47	52	55	55	5	9	32	58	6	11	2	4	15	27	018
87	118	147	138	8	6	19	14	10	7	21	15	88	64	019
482	525	625	625	27	4	126	20	53	8	143	23	303	48	*020
47	47	51	51	1	2	24	47	-	-	8	16	19	37	021
301	406	493	493	20	4	153	31	51	10	70	14	219	44	022
198	234	313	313	18	6	85	27	34	11	45	14	149	48	023
-	169	197	197	15	8	43	22	24	12	40	20	90	46	024
129	138	151	151	5	3	41	27	12	8	36	24	62	41	025
181	205	235	235	10	4	8	3	7	3	80	34	140	60	026
318	345	399	398	46	12	72	18	59	15	57	14	210	53	027
1135	959	1087	1087	71	7	214	20	118	11	224	21	531	49	*028
158	205	244	221	15	7	31	14	3	1	77	35	110	50	029
105	116	150	150	8	5	25	17	9	6	31	21	85	57	030
273	356	379	379	52	14	101	27	27	7	59	16	192	51	031
725	898	1039	1039	113	11	119	11	139	13	216	21	565	54	032
51	70	94	94	19	20	2	2	-	-	30	32	62	66	033
59	67	66	63	6	10	24	38	2	3	17	27	20	32	034
206	251	302	302	23	8	118	39	23	8	37	12	124	41	035
647	733	182	182	13	7	39	21	16	9	32	18	95	52	*036
207	228	248	248	17	7	65	26	21	8	58	23	104	42	*037
1690	1994	2485	2485	405	16	301	12	242	10	550	22	1392	56	*038
147	156	185	185	3	2	115	62	6	3	24	13	40	22	039
242	271	295	294	34	12	43	15	39	13	47	16	165	56	040
71	101	99	98	4	4	58	59	7	7	9	9	24	24	041
41	52	60	59	6	10	33	56	7	12	5	8	14	24	042
118	139	134	134	7	5	36	27	10	7	23	17	65	49	*043
174	211	227	227	3	1	109	48	24	11	23	10	71	31	044
172	191	213	209	10	5	49	23	7	3	55	26	98	47	045
301	354	425	425	37	9	105	25	26	6	84	20	210	49	046
160	174	204	204	12	6	81	40	8	4	46	23	69	34	047
82	95	117	116	11	9	26	22	5	4	23	20	62	53	048
156	172	190	190	4	2	92	48	14	7	31	16	53	28	049
83	81	92	92	3	3	35	38	6	7	15	16	36	39	050
1240	1219	1351	1351	125	9	274	20	171	13	284	21	622	46	*051
312	386	454	451	50	11	82	18	43	10	118	26	208	46	052
344	424	503	501	29	6	53	11	41	8	122	24	285	57	053
1616	1867	2086	2085	243	12	331	16	195	9	506	24	1053	51	054
303	314	322	322	16	5	136	42	15	5	53	16	118	37	055
538	679	726	726	45	6	121	17	39	5	175	24	391	54	056
422	468	513	509	40	8	205	40	46	9	88	17	170	33	*057
159	238	275	274	17	6	86	31	22	8	31	11	135	49	058
19480	22513	25128	25057	2308	9	5294	21	2235	9	5190	21	12338	49	

REGIERUNGSBEZIRK RHEINHESSEN-PFALZ

Schlüssel-Nr.	Gemeinde	Wohnungen ohne solche in Wochenend- und Ferienhäusern														Räume 1) insgesamt	Gesamtwohnfläche in 1000 qm
		nach Zahl der Räume 1)															
		1		2		3		4		5		6 oder mehr					
		Zahl	% v. Sp. 43	Zahl	% v. Sp. 43	Zahl	% v. Sp. 43	Zahl	% v. Sp. 43	Zahl	% v. Sp. 43	Zahl	% v. Sp. 43				
54	55	56	57	58	59	60	61	62	63	64	65	66	67				
340 LKR. LANDKR. PIRMASEN																	
001 BOBENTHAL		-	-	6	4	22	16	38	27	31	22	42	30	665	11,1		
*002 BUSENBERG		3	1	34	9	89	23	82	21	67	17	112	29	1731	32,1		
003 CLAUSEN		-	-	26	5	115	23	111	22	110	22	148	29	2366	44,2		
004 CAHN, STADT		9	1	88	7	250	19	369	28	245	18	379	28	6292	109,1		
005 DARSTEIN		-	-	1	2	6	13	9	19	16	33	16	33	246	4,3		
006 DIMBACH		-	-	4	8	10	19	14	26	15	28	10	19	241	4,0		
007 DONSIEDERS		1	-	28	8	103	29	94	26	44	12	87	24	1552	28,8		
008 EPPENBRUNN		1	-	34	7	151	31	114	23	90	19	96	20	2073	36,8		
009 ERFWEILER		1	-	23	7	65	20	50	16	47	15	134	42	1560	26,9		
010 ERLBACH		-	-	9	8	27	23	23	19	27	23	32	27	550	9,8		
011 FISCHBACH B. DAHN		-	-	41	8	138	26	128	24	92	17	130	25	2360	44,4		
012 GEISELBERG		-	-	18	8	61	27	66	29	30	13	51	23	971	18,2		
013 GERSBACH		-	-	25	6	104	25	115	28	64	16	100	25	1835	33,2		
014 HAUENSTEIN		2	-	88	6	303	22	267	19	197	14	517	38	6619	114,7		
015 HELTERSBERG		-	-	48	8	121	19	169	27	117	18	179	28	2898	50,2		
016 HERMERSBERG		-	-	35	7	82	17	99	20	70	14	202	41	2441	43,0		
017 HERSCHBERG		1	-	34	12	37	13	46	16	39	14	125	44	1464	27,2		
018 HETTENHAUSEN		-	-	1	2	10	18	17	31	3	5	24	44	282	5,1		
019 HILST		1	1	22	16	38	28	32	23	18	13	27	20	561	9,1		
*020 HINTERWEIDENTHAL		2	-	54	9	158	25	150	24	104	17	157	25	2801	48,8		
021 HIRSCHTHAL		-	-	7	14	12	24	13	25	14	27	5	10	203	3,6		
C22 HOEHEINCEDE		2	-	54	11	89	18	137	28	73	15	138	28	2246	37,8		
023 HOEHEISCHWEILER		-	-	34	11	65	21	98	31	49	16	67	21	1337	24,5		
024 HOEHFRCSCHEN		-	-	11	6	44	22	47	24	35	18	60	30	917	16,8		
025 HORBACH		1	1	13	9	38	25	36	24	21	14	42	28	677	11,9		
026 KROEPPEN		-	-	15	6	55	23	73	31	47	20	45	19	1029	17,3		
027 LEIMEN		-	-	40	10	81	20	102	26	77	19	98	25	1752	27,6		
*028 LEMBERG		-	-	94	9	306	28	314	29	181	17	192	18	4595	80,0		
029 LUDWIGSWINKEL		-	-	10	5	31	14	52	24	50	23	78	35	1104	20,5		
030 LUG		-	-	12	8	30	20	28	19	28	19	52	35	708	10,6		
031 MERZALBEN		-	-	20	5	87	23	81	21	63	17	128	34	1841	33,5		
C32 MUENCHWEILER A.D. RODALB		4	-	95	9	301	29	272	26	181	17	186	18	4357	79,2		
033 NIEDERSCHLETTENBACH		-	-	5	5	24	26	12	13	12	13	41	44	468	8,2		
034 NCHWEILER		-	-	3	5	11	17	22	35	9	14	18	29	298	5,0		
035 NUENSCHWEILER		1	-	17	6	48	16	75	25	71	24	90	30	1481	26,0		
*036 OBERSIMTEN		-	-	11	6	57	31	49	27	30	16	35	19	771	13,8		
*037 PETERSBERG		1	-	23	9	65	26	61	25	36	15	62	25	1081	17,8		
*038 RODALBEN, STADT		4	-	201	8	765	31	706	28	372	15	437	18	10360	182,1		
039 RUMBACH		1	1	12	6	53	29	44	24	34	18	41	22	815	14,3		
040 RUPPERTSWEILER		1	-	14	5	101	34	72	24	53	18	53	18	1231	22,5		
041 SAALSTADT		-	-	6	6	16	16	25	26	6	6	45	46	522	10,0		
042 SCHAUERBERG		-	-	5	8	12	20	13	22	5	8	24	41	288	4,9		
*043 SCHINDHARD		-	-	7	5	18	13	21	16	22	16	66	49	708	11,6		
044 SCHWALENBERG		-	-	18	8	48	21	65	29	40	18	56	25	1029	18,3		
045 SCHCENAU (PFALZ)		1	-	4	2	38	18	52	25	46	22	68	33	1018	17,6		
046 SCHOPP		1	-	39	9	97	23	105	25	75	18	108	25	1890	35,1		
047 SCHWANHEIM		-	-	19	9	39	19	32	16	41	20	73	36	972	15,6		
048 SCHWEIX		1	1	3	3	30	26	38	33	20	17	24	21	507	9,2		
049 SPIRKELBACH		-	-	12	6	41	22	48	25	37	19	52	27	875	16,2		
050 STEINALBEN		1	1	6	7	20	22	21	23	13	14	31	34	433	7,7		
*051 THALEISCHW.-FROESCHEN		7	1	85	6	351	26	394	29	208	15	306	23	5919	103,8		
052 TRULBEN		2	-	30	7	153	34	104	23	67	15	95	21	1894	34,7		
053 VINNINGEN		-	-	17	3	126	25	132	26	71	14	155	31	2336	42,4		
054 WALDFISCHBACH-BURGALBEN		4	-	149	7	588	28	555	27	380	18	409	20	8970	160,5		
055 WESELBERG		-	-	10	3	35	11	43	13	52	16	182	57	1829	38,3		
056 WIESLAUTERN		1	-	38	5	117	16	136	19	129	18	305	42	3659	67,4		
*057 WILGARTSWIESEN		1	-	34	7	120	24	133	26	102	20	119	23	2240	38,9		
058 WINDSBERG		-	-	12	4	79	29	69	25	49	18	65	24	1216	21,4		
I N S G E S A M T		55	-	1804	7	6081	24	6273	25	4225	17	6619	26	113084	2010,4		

1) Nur Wohn- und Schlafräume mit 6 und mehr qm Fläche sowie alle Küchen und gewerblich genutzten Räume in der Wohnung.

Wohnungen ohne solche in Wochenend- und Ferienhäusern						Bewohnte Wohnungen ohne Zweit- und von Angehörigen ausländischer Streitkräfte gemietete Wohnungen								Schlüssel-Nr.
ausgestattet		beheizt durch				insgesamt			davon					
mit Bad und WC		ohne Bad, mit WC in der Wohnung	Sammelheizung	Einzel- oder Mehrraumöfen für		Zahl	Räume je Person	Wohnfläche je Person in qm	Eigentümerwohnungen			Mietwohnungen		
mit	ohne			Ol, Gas, Strom	Holz, Kohle, Torf				Zahl	% v. Sp.74	dar. öffentlich gefördert	Zahl	dar. öffentlich gefördert	
68	69	70	71	72	73	74	75	76	77	78	79	80	81	
13	58	10	15	16	108	131	1,5	24,9	83	63	12	48	-	001
47	146	48	55	149	183	379	1,3	24,2	279	74	4	100	5	*002
184	143	60	214	128	168	491	1,4	25,9	321	65	13	170	6	003
417	498	159	450	472	418	1288	1,4	24,8	774	60	70	514	47	004
4	15	3	6	8	34	46	1,2	20,7	43	93	-	3	-	005
3	19	5	4	9	40	51	1,3	20,9	44	86	2	7	-	006
63	127	55	75	78	204	346	1,3	23,9	215	62	19	131	4	007
98	231	53	107	121	258	475	1,4	24,2	313	66	23	162	9	008
65	143	24	70	82	168	313	1,4	23,4	232	74	21	81	1	009
12	43	19	13	34	71	117	1,4	25,6	91	78	5	26	-	010
84	303	65	89	145	295	466	1,4	26,3	331	71	33	135	8	011
15	94	35	19	59	148	224	1,4	25,6	145	65	8	79	3	012
128	159	41	145	130	133	397	1,4	24,4	263	66	48	134	31	013
452	538	157	493	541	340	1350	1,4	23,7	926	69	124	424	76	014
126	275	71	142	144	348	626	1,4	24,2	393	63	38	233	22	015
53	257	71	63	167	258	477	1,3	22,7	348	73	42	129	11	016
85	86	22	98	52	132	273	1,4	25,7	188	69	17	85	2	017
1	14	4	2	15	38	53	1,2	21,2	49	92	4	4	-	018
31	51	14	35	23	80	134	1,4	23,4	84	63	7	50	1	019
125	218	92	146	111	368	591	1,4	24,5	367	62	19	224	7	*020
1	23	3	2	18	31	48	1,2	21,5	30	63	1	18	-	021
131	134	43	171	92	230	487	1,4	23,7	297	61	14	190	6	022
99	85	40	115	74	124	296	1,4	25,5	169	57	12	127	6	023
34	88	28	38	74	85	196	1,4	25,7	128	65	8	68	7	024
24	35	11	27	16	108	144	1,3	23,4	104	72	3	40	-	025
40	91	23	43	59	133	226	1,4	23,4	139	62	7	87	3	026
144	133	29	170	96	132	387	1,4	21,6	258	67	23	129	22	027
345	395	111	380	304	403	1063	1,4	24,5	590	56	37	473	32	*028
70	107	21	73	28	120	200	1,5	27,4	144	72	12	56	2	029
11	84	10	12	24	114	148	1,2	17,9	119	80	8	29	-	030
93	167	36	96	99	184	369	1,4	26,3	258	70	37	111	15	031
349	279	113	426	340	273	943	1,4	24,7	543	58	66	400	37	032
9	45	6	11	31	52	93	1,4	24,2	70	75	16	23	3	033
5	33	10	6	22	35	59	1,4	23,1	38	64	4	21	2	034
68	99	32	83	88	131	291	1,5	26,7	199	68	13	92	10	035
59	60	13	66	50	66	177	1,4	24,9	119	67	10	58	3	*036
41	91	29	46	86	116	241	1,3	21,9	178	74	15	63	1	*037
705	910	308	769	881	835	2373	1,3	22,4	1228	52	157	1145	245	*038
27	67	27	29	41	115	177	1,4	24,5	117	66	3	60	-	039
61	121	50	65	119	110	285	1,5	26,5	175	61	17	110	17	040
10	40	14	11	16	71	94	1,5	28,3	70	74	3	24	1	041
3	19	5	4	12	43	58	1,2	21,2	44	76	5	14	1	042
22	53	7	25	38	71	129	1,3	21,4	104	81	5	25	1	*043
38	87	30	41	32	154	221	1,5	26,3	142	64	2	79	1	044
30	98	25	36	61	112	198	1,4	24,5	139	70	7	59	3	045
89	192	44	102	108	215	420	1,4	26,2	261	62	31	159	6	046
18	82	23	25	32	147	201	1,3	21,4	149	74	9	52	2	047
12	49	15	14	27	75	116	1,5	27,6	78	67	10	38	1	048
28	55	15	40	45	105	186	1,4	25,3	132	71	4	54	-	049
24	28	8	25	9	58	90	1,3	24,1	63	70	3	27	-	050
287	571	156	328	412	611	1312	1,4	24,7	817	62	68	495	55	*051
82	157	50	99	141	211	433	1,3	24,4	280	65	31	153	15	052
119	208	35	126	47	328	488	1,4	25,5	318	65	21	170	5	053
609	873	290	668	627	790	2012	1,4	25,7	1090	54	151	922	84	054
40	122	35	46	21	255	317	1,3	26,3	258	81	14	59	2	055
100	318	68	115	149	462	717	1,3	23,7	552	77	42	165	3	056
86	159	38	113	81	315	487	1,4	24,4	315	65	31	172	9	*057
81	90	34	89	70	115	263	1,5	26,1	181	69	8	82	9	058
6000	9666	2884	6776	6954	11327	24173	1,4	24,4	15385	64	1417	8788	842	

340

REGIERUNGSBEZIRK RHEINHESSEN-PFALZ

Schlüssel-Nr.	Gemeinde	Bewohnte Mietwohnungen 1) mit Mietangaben in Wohngebäuden						Zweitwohnungen		Wohngelegenheiten 2)				
		insgesamt		in Gebäuden, die errichtet wurden				insgesamt	dar. in Wochenend- und Ferienhäusern mit 50 und mehr qm	insgesamt	und zwar			
		Zahl	Miete DM je qm	bis 1948		1949 oder später					insgesamt	mit Bad, WC in der Wohngelegenheit	in Wohngebäuden	
				Wohnungen	Miete DM je qm	Wohnungen	Miete DM je qm						insgesamt	bis 1948 errichtet
82	83	84	85	86	87	88	89	90	91	92	93			
340 LKR. LANDKR. PIRMASENS														
001 BOBENTHAL		17	1,17	16	1,19	.	.	5	-	1	-	1	1	
*002 BUSENBERG		63	1,45	28	1,31	35	1,57	1	1	5	1	5	2	
003 CLAUSEN		116	1,40	66	1,22	50	1,62	3	-	3	1	-	-	
004 DAHN, STADT		331	2,04	121	1,68	210	2,20	11	-	23	9	20	9	
005 CARSTEIN	-	-	-	-	-	-	
006 DIMBACH	4	3	5	3	-	-	
007 DONSIEDERS		53	1,54	20	1,22	33	1,74	3	-	15	-	7	5	
008 EPPENBRUNN		73	1,61	32	1,53	41	1,67	10	5	15	7	4	-	
009 ERFWEILER		37	1,22	20	1,04	17	1,43	3	-	1	1	-	-	
010 ERLBACH B. DAHN	5	5	10	3	1	1	
011 FISCHBACH B. DAHN		58	1,44	31	1,35	27	1,53	4	1	12	5	10	6	
012 GEISELBERG		62	1,15	32	1,11	30	1,20	2	-	5	1	4	3	
013 GERSBACH		92	1,99	24	1,74	68	2,09	1	-	4	-	3	3	
014 HALLENSTEIN		222	1,63	93	1,44	129	1,77	3	-	22	3	19	8	
015 HELTERSBERG		125	1,29	81	1,17	44	1,50	2	-	3	1	3	2	
016 HERMERSBERG		78	1,36	39	1,27	39	1,46	5	-	9	-	8	6	
017 HERSCHBERG		44	1,05	25	0,93	19	1,28	4	1	4	3	1	-	
018 HETTENHAUSEN	1	-	-	-	-	-	
019 HILST		21	1,82	.	.	18	1,85	10	9	17	4	4	1	
*020 HINTERWEIDENTHAL		123	1,81	54	1,56	69	1,98	3	-	21	4	10	6	
021 HIRSCHTAL	-	-	-	-	-	-	
022 HOEHEINCED		106	1,54	65	1,31	41	1,87	1	-	8	-	7	6	
023 HOEHEISCHWEILER		72	1,94	32	1,48	40	2,23	1	-	4	2	3	2	
024 HOEFROESCHEN		27	1,79	15	1,55	12	2,15	-	-	4	1	4	4	
025 HORBACH		14	1,24	10	0,80	.	.	1	-	2	-	1	1	
026 KROEPPEN		43	1,32	18	1,23	25	1,41	3	-	3	-	1	1	
027 LEIMEN		84	1,72	33	1,60	51	1,80	1	1	6	-	5	5	
*028 LEMBERG		337	1,84	164	1,48	173	2,14	6	-	29	11	14	4	
029 LUDWIGSWINKEL		29	1,27	19	1,19	10	1,40	25	23	14	6	1	-	
030 LUG		12	1,40	-	-	-	-	-	-	
031 MERZALBEN		68	1,57	36	1,38	32	1,76	1	-	5	2	5	1	
032 MUENCHWEILER A.D. RODALB		212	1,69	110	1,41	102	1,96	1	-	14	3	9	4	
033 NIEDERSCHLETTENBACH	1	-	5	1	2	-	
034 NOTHWEILER		10	1,31	5	3	5	1	-	-	
035 NUENSCHWEILER		53	1,51	35	1,42	18	1,70	1	-	4	1	3	1	
*036 OBERSIMTEN		38	1,91	18	1,81	20	1,99	-	-	2	-	2	2	
*037 PETERSBERG		23	1,38	11	1,06	12	1,59	1	-	2	-	1	1	
*038 RODALBEN, STADT		871	1,84	372	1,51	499	2,05	13	-	76	20	53	25	
039 RUMBACH		31	1,29	24	1,13	.	.	2	-	3	2	3	3	
040 RUPPERTSWEILER		84	1,44	31	1,60	53	1,37	1	1	8	1	1	1	
041 SAALSTADT		15	1,00	13	0,99	.	.	1	1	3	-	2	2	
042 SCHAUERBERG		10	0,93	2	1	2	-	2	2	
*043 SCHINDHARD		12	1,36	1	-	2	-	1	1	
044 SCHMALENBERG		29	1,11	19	1,05	10	1,22	1	-	10	3	6	5	
045 SCHCENAU (PFALZ)		24	1,36	12	1,00	12	1,67	9	4	11	2	1	1	
046 SCHOPP		79	1,74	38	1,31	41	2,10	-	-	14	4	12	7	
047 SCHWANHEIM	-	-	1	-	1	1	
048 SCHWEIX		14	1,07	.	.	10	1,22	1	1	2	1	2	2	
049 SPIRKBACH		14	0,91	-	-	2	-	-	-	
050 STEINALBEN		13	1,43	-	-	2	-	1	-	
*051 THALEISCHW.-FROESCHEN		287	1,71	154	1,54	133	1,91	8	-	12	4	11	6	
052 TRULBEN		50	1,57	25	1,59	25	1,57	5	3	29	5	12	4	
053 VINNINGEN		66	1,77	20	1,33	46	1,93	2	2	13	3	2	2	
054 WALDFISCHBACH-BURGALBEN		613	1,79	333	1,50	280	2,09	17	1	41	11	40	17	
055 WESELBERG	-	-	4	-	4	4	
056 WIESLAUTERN		59	1,48	29	1,19	30	1,75	4	-	1	1	1	1	
*057 WILGARTSWIESEN		52	1,33	36	1,27	16	1,45	13	4	10	3	4	4	
058 WINDSBERG		52	1,37	24	1,16	28	1,55	2	1	5	-	-	-	
INSGESAMT		5061	1,68	2456	1,41	2605	1,92	210	71	533	134	317	173	

1) Ohne Dienst-, Werkwohnungen, ohne Wohnungen von Altenteilern und sonstigen Wohnungsnutzern sowie ohne Zweitwohnungen und ohne Wohnungen, die von Angehörigen ausländischer Wohnparteien in Zweitwohnungen bzw. Zweitwohngelegenheiten.

REGIERUNGSBEZIRK RHEINHESSEN-PFALZ

Wohnparteien 3) in Wohnungen und Wohngelegenheiten		Einpersonen- wohnparteien		Mehrpersonen- wohnparteien		Eigentümer		Mieter		Untermieter		Wohnparteien 3) in Wohnungen		Schlüssel- Nr.
insgesamt	Personen	insgesamt	dar. allein wohnend	insgesamt	Personen	insgesamt	Personen	insgesamt	Personen	insgesamt	dar. Ein- personen- wohn- parteien	insgesamt	Personen	
94	95	96	97	98	99	100	101	102	103	104	105	106	107	
														340
133	420	23	23	110	397	83	300	49	118	1	-	132	419	001
385	1321	33	32	352	1288	279	1013	105	307	1	1	380	1306	*002
498	1651	57	52	441	1594	322	1132	171	514	5	5	496	1646	003
1316	4301	179	173	1137	4122	781	2718	528	1573	7	5	1295	4257	004
53	203	3	3	50	200	43	163	3	8	7	-	53	203	005
53	190	8	8	45	182	46	169	7	21	-	-	51	187	006
364	1209	46	43	318	1163	217	804	144	402	3	3	349	1166	007
495	1509	65	55	430	1444	316	1021	166	471	13	10	488	1494	008
316	1138	31	28	285	1107	232	902	81	230	3	2	316	1138	009
123	393	13	11	110	380	95	327	26	64	2	2	119	381	010
474	1551	58	58	416	1493	334	1193	140	358	-	-	466	1539	011
235	719	36	28	199	683	147	466	82	246	6	5	230	707	012
404	1324	48	46	356	1276	264	900	136	416	4	2	401	1321	013
1378	4835	117	114	1261	4718	930	3454	442	1371	6	2	1356	4788	014
647	2053	85	73	562	1968	395	1356	234	663	18	8	644	2049	015
493	1874	55	49	438	1819	352	1467	134	397	7	5	483	1857	016
277	1042	13	13	264	1029	188	777	88	262	1	-	274	1036	017
53	235	1	1	52	234	49	220	4	15	-	-	53	235	018
140	397	31	29	109	366	84	257	55	139	1	1	135	383	019
622	1952	83	69	539	1869	373	1245	238	694	11	10	602	1902	*020
48	162	6	6	42	156	30	103	18	59	-	-	48	162	021
494	1591	52	52	442	1539	299	1052	195	539	-	-	487	1578	022
301	917	39	39	262	878	170	545	130	370	1	-	297	912	023
204	661	21	18	183	640	130	471	70	182	4	2	200	654	024
146	494	17	17	129	477	105	378	41	116	-	-	144	492	025
227	719	31	31	196	688	140	466	87	253	-	-	226	714	026
395	1263	45	41	350	1218	258	894	133	365	4	4	391	1255	027
1103	3269	156	138	947	3113	597	1816	485	1420	21	14	1081	3213	*028
202	700	18	18	184	682	145	526	57	174	-	-	200	695	029
148	590	7	7	141	583	119	501	29	89	-	-	148	590	030
396	1253	47	42	349	1206	258	858	115	328	23	3	392	1243	031
977	2986	153	133	824	2833	545	1820	412	1139	20	16	962	2943	032
97	353	9	9	88	344	72	286	25	67	-	-	93	339	033
65	213	10	8	55	203	40	151	22	56	3	2	62	204	034
299	953	35	29	264	918	200	684	94	263	5	4	296	942	035
181	546	27	25	154	519	119	377	60	167	2	2	179	544	*036
243	790	32	32	211	758	179	619	64	171	-	-	241	787	*037
2480	7997	351	317	2129	7646	1240	4174	1203	3766	37	28	2408	7807	*038
182	566	32	28	150	534	119	381	60	182	3	3	180	561	039
288	823	53	52	235	770	175	512	111	306	2	-	287	822	040
97	351	11	9	86	340	71	275	25	75	1	1	95	349	041
60	235	3	3	57	232	44	187	16	48	-	-	58	232	042
133	533	8	6	125	525	105	451	26	80	2	2	131	530	*043
230	692	34	31	196	658	142	468	84	217	4	2	225	687	044
215	700	33	28	182	667	140	489	63	187	12	4	210	686	045
453	1347	80	58	373	1267	264	876	166	440	23	18	442	1326	046
202	727	24	24	178	703	149	570	53	157	-	-	201	726	047
120	339	16	14	104	323	79	242	39	93	2	1	118	335	048
186	631	16	16	170	615	132	486	54	145	-	-	186	631	049
91	321	7	7	84	314	63	243	28	78	-	-	90	317	050
1367	4119	209	177	1158	3910	818	2673	505	1355	44	23	1356	4103	*051
461	1403	75	61	386	1328	283	954	165	428	13	11	446	1374	052
490	1641	42	41	448	1599	318	1115	171	525	1	1	489	1639	053
2074	6099	351	326	1723	5748	1095	3460	954	2605	25	20	2037	6040	054
321	1442	10	8	311	1432	258	1210	62	231	1	1	318	1432	055
747	2827	56	48	691	2771	553	2229	165	509	29	5	746	2825	056
503	1552	68	56	435	1484	316	1013	176	526	11	9	498	1539	*057
263	792	37	37	226	755	181	548	82	244	-	-	263	792	058
24948	80914	3206	2900	21742	77708	15481	53987	9078	26224	389	237	24554	80034	

discher Streitkräfte privatrechtlich gemietet sind. - 2) Einschl. solcher in Wochenend- und Ferienhäusern. - 3) Ohne Wohnparteien von Angehörigen ausländischer Streitkräfte und ohne

REGIERUNGSBEZIRK RHEINHESSEN-PFALZ

Schlüssel-Nr.	Gemeinde	Wohngebäude ohne Wochenend- und Ferienhäuser			Wochenend- und Ferienhäuser		Sonstige Gebäude mit Wohnungen			Unterkünfte		
		Gebäude	Wohnungen		mit 50 oder mehr qm Wohnfläche	unter 50 qm Wohnfläche	Gebäude	Wohnungen		Unterkünfte	Wohngelegenheiten	
			insgesamt	darin Personen				insgesamt	darin Personen		insgesamt	darin Personen
1	2	3	4	5	6	7	8	9	10	11		
341 LKR. LANDKR.ZWEIBRUECKEN												
001	ALTHORNACH	167	249	803	-	-	3	5	12	1	1	1
002	BATTWEILER	133	188	605	-	-	3	2	3	1	1	1
003	BECHHOFEN	400	585	1983	-	-	3	3	14	-	-	-
004	BIEDERSHAUSEN	43	52	211	-	-	1	1	5	-	-	-
*005	BOTTENBACH	148	201	691	-	-	3	4	11	-	-	-
006	CONTWIG	1087	1659	5138	-	-	40	62	188	-	-	-
007	DELLFELD	279	405	1269	-	-	3	4	9	-	-	-
008	DIETRICHINGEN	70	100	355	1	-	2	2	8	1	1	3
009	GROSSBUNDENBACH	94	117	358	-	1	1	1	4	-	-	-
010	GROSSTEINHAUSEN	118	166	568	-	-	4	6	15	3	3	6
011	HORNACH, STADT	333	607	1995	2	5	6	6	13	3	3	9
012	KAESHOFEN	119	157	508	1	1	-	-	-	-	-	-
013	KLEINBUNDENBACH	79	101	359	-	-	-	-	-	-	-	-
014	KLEINSTEINHAUSEN	148	238	689	-	-	-	-	-	1	1	4
015	KNOPP-LABACH	111	120	504	-	1	-	-	-	-	-	-
016	KRAEHNBERG	46	48	206	-	-	-	-	-	-	-	-
017	LAMBSBORN	185	246	790	1	-	2	3	8	1	1	3
018	LANGWIEDEN	42	50	251	-	-	-	-	-	2	2	9
019	MARTINSHOEHE	304	385	1563	-	-	4	6	12	-	-	-
020	MASSWEILER	256	330	1314	-	-	2	4	13	-	-	-
021	MAUSCHBACH	48	55	224	-	-	2	3	7	-	-	-
022	MITTELBACH	285	394	1194	-	-	1	1	4	1	2	7
023	MOERSBACH	145	193	585	-	1	1	1	3	-	-	-
024	DBERAUERBACH	295	435	1292	-	-	10	13	45	-	-	-
025	REIFENBERG	158	191	806	-	-	-	-	-	-	-	-
*026	RIEDELBERG	91	112	424	-	-	1	1	4	-	-	-
027	RIESCHWEILER-MUEHLBACH	484	675	2285	-	-	7	10	31	1	1	3
028	RIMSCHWEILER	338	537	1568	-	-	6	12	38	2	2	4
029	ROSENKCPF	48	59	213	-	-	-	-	-	-	-	-
030	SCHMITSHAUSEN	92	112	417	-	2	1	1	7	-	-	-
031	WALLHALBEN-OBERHAUSEN	182	232	825	-	1	1	1	4	-	-	-
032	WALSCHAUSEN	75	101	339	-	-	-	-	-	-	-	-
033	WATTWEILER	149	249	726	-	-	-	-	-	4	5	16
034	WIESBACH	119	144	582	1	6	-	-	-	-	-	-
035	WINTERBACH(PFALZ)	101	120	448	2	-	-	-	-	1	1	2
I N S G E S A M T		6772	9613	32088	8	18	107	152	458	22	24	68

1) Anschluß nur für Schmutzwasser, Fäkalienabfuhr, Ableitung ohne Kläranlage in Graben oder Bach oder keine Fäkalienabfuhr oder -ableitung.

Wohngebäude ohne Wochenend- und Ferienhäuser																		Schlüssel-Nr.
nach Art der Wasserversorgung									nach Art der Fäkalien- und Schmutzwasserbeseitigung									
Anschluß an Wassernetz			Eigene Wasserversorgungsanlage			Sonstige oder keine Wasserversorgung im Gebäude			Anschluß an Kanalisation für Fäkalien mit oder ohne Schmutzwasser			Hauskläranlage			Sonstige Fäkalien- und Schmutzwasserbeseitigung 1)			
Gebäude	Wohnungen		Gebäude	Wohnungen		Gebäude	Wohnungen		Gebäude	Wohnungen		Gebäude	Wohnungen		Gebäude	Wohnungen		
	Zahl	% v. Sp.2		Zahl	% v. Sp.2		Zahl	% v. Sp.2		Zahl	% v. Sp.2		Zahl	% v. Sp.2		Zahl	% v. Sp.2	Zahl
12	13	14	15	16	17	18	19	20	21	22	23	24	25	26	27	28	29	
																		341
166	248	100	1	1	-	-	-	-	-	-	-	115	180	72	52	69	28	001
133	188	100	-	-	-	-	-	-	44	63	34	35	48	26	54	77	41	002
400	585	100	-	-	-	-	-	-	296	445	76	66	92	16	38	48	8	003
43	52	100	-	-	-	-	-	-	-	-	-	7	7	13	36	45	87	004
147	200	100	-	-	-	1	1	-	116	161	80	1	1	-	31	39	19	*005
1062	1630	98	24	28	2	1	1	-	695	1068	64	279	413	25	113	178	11	006
276	402	99	1	1	-	2	2	-	-	-	-	90	132	33	189	273	67	007
58	77	77	11	20	20	1	3	3	-	-	-	21	30	30	49	70	70	008
92	115	98	2	2	2	-	-	-	56	65	56	24	34	29	14	18	15	009
118	166	100	-	-	-	-	-	-	5	6	4	60	89	54	53	71	43	010
318	589	97	11	13	2	4	5	1	263	472	78	46	80	13	24	55	9	011
118	156	99	-	-	-	1	1	1	-	-	-	4	10	6	115	147	94	012
77	99	98	2	2	2	-	-	-	-	-	-	54	72	71	25	29	29	013
147	237	100	1	1	-	-	-	-	132	218	92	13	17	7	3	3	1	014
108	117	98	-	-	-	3	3	3	2	2	2	57	64	53	52	54	45	015
46	48	100	-	-	-	-	-	-	-	-	-	-	-	-	46	48	100	016
183	244	99	2	2	1	-	-	-	-	-	-	58	81	33	127	165	67	017
41	49	98	-	-	-	1	1	2	-	-	-	17	21	42	25	29	58	018
303	384	100	1	1	-	-	-	-	61	77	20	130	174	45	113	134	35	019
256	330	100	-	-	-	-	-	-	249	322	98	7	8	2	-	-	-	020
48	55	100	-	-	-	-	-	-	-	-	-	19	26	47	29	29	53	021
276	384	97	8	9	2	1	1	-	39	49	12	176	252	64	70	93	24	022
144	192	99	1	1	1	-	-	-	69	91	47	55	79	41	21	23	12	023
293	432	99	-	-	-	2	3	1	-	-	-	171	262	60	124	173	40	024
158	151	100	-	-	-	-	-	-	158	191	100	-	-	-	-	-	-	025
90	111	99	-	-	-	1	1	1	-	-	-	5	13	12	86	99	88	*026
479	670	99	4	4	1	1	1	-	2	3	-	200	280	41	282	392	58	027
331	530	99	5	5	1	2	2	-	41	66	12	197	330	61	100	141	26	028
48	59	100	-	-	-	-	-	-	-	-	-	-	-	-	48	59	100	029
90	110	98	1	1	1	1	1	1	56	67	60	20	23	21	16	22	20	030
180	230	99	1	1	-	1	1	-	16	22	9	133	171	74	33	39	17	031
74	100	99	1	1	1	-	-	-	11	16	16	7	11	11	57	74	73	032
149	249	100	-	-	-	-	-	-	-	-	-	107	184	74	42	65	26	033
119	144	100	-	-	-	-	-	-	1	2	1	8	8	6	110	134	93	034
21	26	22	64	75	63	16	19	16	-	-	-	47	57	48	54	63	53	035
6592	9399	98	141	168	2	39	46	-	2312	3406	35	2229	3249	34	2231	2958	31	

REGIERUNGSBEZIRK RHEINHESSEN-PFALZ

Schlüssel-Nr.	Gemeinde	Wohngebäude ohne Wochenend- und Ferienhäuser							Von den Gebäuden (Sp. 1 und 6) sind Gebäude mit Eigentumswohnungen		
		nach Art der Gebäude					errichtet . . .			Gebäude	darin Wohnungen
		Nichtlandwirtschaftliche Wohngebäude				Landwirtschaftliche Wohngebäude	bis 1900	1901 bis 1948	1949 oder später		
		mit einer Wohnung	mit zwei Wohnungen	mit drei oder mehr Wohnungen							
				Gebäude	Wohnungen	34	35	36	37	38	39
341 LKR. LANDKR. ZWEIBRUECKEN											
001	ALTHORN BACH	77	63	6	22	21	49	46	72	-	-
002	BATTWEILER	53	33	5	16	42	43	55	35	-	-
003	BECHHOFEN	226	155	8	36	11	86	133	181	1	3
004	BIEDERSHAUSEN	14	4	-	-	25	24	14	5	-	-
*005	BOTTENBACH	73	31	9	28	36	36	52	60	-	-
006	CONTWIG	525	463	37	133	62	243	343	501	2	5
007	DELLFELD	148	99	13	40	19	89	82	108	-	-
008	DIETRICHINGEN	24	11	5	21	30	18	18	34	-	-
009	GROSSBUNDENBACH	52	18	1	3	23	43	29	22	-	-
010	GRGSSTEINHAUSEN	53	36	5	16	24	31	45	42	-	-
011	HORN BACH, STADT	131	120	43	187	39	61	56	216	2	6
012	KAESHOFEN	53	26	5	16	35	72	35	12	3	9
013	KLEINBUNDENBACH	32	17	2	6	28	38	21	20	-	-
014	KLEINSTEINHAUSEN	58	53	14	46	23	30	62	56	2	8
015	KNOPP-LABACH	67	9	-	-	35	54	20	37	-	-
016	KRAEHENBERG	16	2	-	-	28	16	22	8	-	-
017	LAMBSBORN	118	49	4	12	14	64	64	57	-	-
018	LANGWIEDEN	23	6	-	-	13	25	6	11	-	-
019	MARTINSHOEHE	187	76	1	3	40	74	79	151	-	-
020	MASSWEILER	160	56	5	19	35	64	64	128	-	-
021	MAUSCHBACH	20	3	2	6	23	11	8	29	-	-
022	MITTEL BACH	150	81	9	28	45	119	88	78	-	-
023	MOERSBACH	81	34	3	11	27	57	37	51	-	-
024	OBERAUEPBACH	149	112	9	29	25	69	109	117	-	-
025	REIFENBERG	84	23	4	13	47	41	54	63	-	-
*026	RIEDELBERG	44	10	4	15	33	34	34	23	-	-
027	RIESCHWEILER-MUEHLBACH	265	167	9	28	43	132	132	220	-	-
028	RIMSCHWEILER	142	153	20	64	23	90	130	118	1	2
029	ROSENKOPF	20	9	-	-	19	29	9	10	-	-
030	SCHMITSHAUSEN	51	15	-	-	26	26	24	42	-	-
031	WALLHALBEN-OBERHAUSEN	128	39	4	15	11	77	40	65	1	3
032	WALSHAUSEN	29	14	3	10	29	23	31	21	-	-
033	WATTWEILER	56	65	12	40	16	32	45	72	2	6
034	WIESBACH	81	17	3	9	18	59	24	36	-	-
035	WINTERBACH (PFALZ)	57	14	1	3	29	36	39	26	-	-
I N S G E S A M T		3447	2083	245	875	997	1995	2050	2727	14	42

REGIERUNGSBEZIRK RHEINHESSEN-PFALZ

Gesamtwohnungsbestand am			Wohnungen ohne solche in Wochenend- und Ferienhäusern										Schlüssel-Nr.	
			insgesamt	darunter öffentlich gefördert		nach Baualter der Gebäude								
						bis 1900		1901 bis 1918		1919 bis 1948		1949 oder später		
25. 9. 1956	6. 6. 1961	25. 10. 1968	Zahl	% v. Sp. 43	Zahl	% v. Sp. 43	Zahl	% v. Sp. 43	Zahl	% v. Sp. 43	Zahl	% v. Sp. 43		
40	41	42	43	44	45	46	47	48	49	50	51	52	53	

341

141	157	254	254	36	14	69	27	22	9	47	19	116	46	001
114	126	190	190	4	2	59	31	39	21	41	22	51	27	002
337	463	588	588	153	26	113	19	75	13	125	21	275	47	003
45	47	53	53	-	-	30	57	10	19	8	15	5	9	004
163	176	205	205	6	3	47	23	31	15	44	21	83	40	*005
1289	1535	1721	1721	156	9	364	21	122	7	436	25	799	46	006
298	337	409	409	41	10	125	31	35	9	91	22	158	39	007
87	89	103	102	8	8	26	25	3	3	25	25	48	47	008
101	113	118	118	-	-	48	41	16	14	21	18	33	28	009
133	145	172	172	29	17	38	22	20	12	54	31	60	35	010
427	561	615	613	288	47	122	20	20	3	68	11	403	66	011
141	146	158	157	8	5	89	57	18	11	31	20	19	12	012
81	96	101	101	11	11	44	44	9	9	22	22	26	26	013
167	194	238	238	16	7	51	21	34	14	63	26	90	38	014
104	104	120	120	15	13	58	48	7	6	16	13	39	33	015
47	48	48	48	2	4	18	38	15	31	7	15	8	17	016
177	192	250	249	22	9	93	37	32	13	59	24	65	26	017
46	42	50	50	1	2	29	58	4	8	3	6	14	28	018
308	371	391	391	59	15	82	21	53	14	51	13	205	52	019
220	219	334	334	64	19	78	23	19	6	61	18	176	53	020
51	55	58	58	16	28	13	22	2	3	9	16	34	59	021
334	380	395	395	32	8	151	38	73	18	56	14	115	29	022
129	156	194	194	14	7	71	37	21	11	27	14	75	39	023
332	420	448	448	66	15	103	23	43	10	117	26	185	41	024
132	141	191	191	46	24	48	25	28	15	34	18	81	42	025
97	114	113	113	4	4	36	32	21	19	30	27	26	23	*026
578	556	685	685	86	13	167	24	88	13	119	17	311	45	027
355	456	549	549	69	13	134	24	71	13	136	25	208	38	028
62	65	59	59	1	2	35	59	9	15	4	7	11	19	029
88	105	113	113	1	1	32	28	10	9	18	16	53	47	030
184	203	233	233	8	3	96	41	24	10	30	13	83	36	031
76	87	101	101	6	6	33	33	18	18	22	22	28	28	032
124	197	249	249	43	17	48	19	27	11	53	21	121	49	033
138	156	145	144	8	6	65	45	11	8	24	17	44	31	034
84	99	122	120	10	8	39	33	18	15	33	28	30	25	035
7230	8351	5773	9765	1329	14	2654	27	1048	11	1985	20	4078	42	

REGIERUNGSBEZIRK RHEINHESSEN-PFALZ

Schlüssel-Nr.	Gemeinde	Wohnungen ohne solche in Wochenend- und Ferienhäusern														Räume 1) insgesamt	Gesamtwohnfläche in 1000 qm
		nach Zahl der Räume 1)															
		1		2		3		4		5		6 oder mehr					
		Zahl	% v. Sp. 43	Zahl	% v. Sp. 43	Zahl	% v. Sp. 43	Zahl	% v. Sp. 43	Zahl	% v. Sp. 43	Zahl	% v. Sp. 43				
54	55	56	57	58	59	60	61	62	63	64	65	66	67				
341 LKR. LANDKR.ZWEIBRUECKEN																	
001	ALTHORNACH	-	-	17	7	55	22	77	30	51	20	54	21	1133	19,8		
002	BATTWEILER	1	1	13	7	44	23	43	23	20	11	69	36	912	17,6		
003	BECHHOFEN	1	-	28	5	125	21	172	29	114	19	148	25	2716	49,3		
004	BIEDERSHAUSEN	-	-	7	13	9	17	11	21	4	8	22	42	262	4,7		
*005	BOTTENBACH	1	-	11	5	32	16	59	29	33	16	69	34	993	17,4		
006	CONTWIG	-	-	93	5	444	26	527	31	256	15	401	23	7642	136,0		
007	CELLFELD	-	-	33	8	88	22	115	28	62	15	111	27	1891	33,9		
008	DIETRICHINGEN	-	-	4	4	11	11	28	27	31	30	28	27	501	9,4		
009	GROSSBUNDENBACH	-	-	11	9	19	16	33	28	22	19	33	28	550	9,8		
010	GROSSTEINHAUSEN	-	-	5	3	33	19	47	27	28	16	59	34	844	15,0		
011	HORNACH,STADT	1	-	40	7	172	28	196	32	79	13	125	20	2653	47,7		
012	KAESHOFEN	-	-	10	6	24	15	40	25	29	18	54	34	787	14,8		
013	KLEINBUNDENBACH	-	-	5	5	13	13	24	24	19	19	40	40	516	8,4		
014	KLEINSTEINHAUSEN	-	-	12	5	70	29	56	24	35	15	65	27	1084	19,2		
015	KNOPP-LABACH	-	-	-	-	16	13	16	13	25	21	63	53	657	11,1		
016	KRAEHEBERG	-	-	1	2	3	6	2	4	4	8	38	79	316	6,9		
017	LAMBSBORN	-	-	21	8	28	11	49	20	49	20	102	41	1295	23,7		
018	LANGWIEDEN	-	-	3	6	8	16	4	8	7	14	28	56	284	5,0		
019	MARTINSHOEHE	-	-	12	3	81	21	75	19	64	16	159	41	1993	36,1		
020	MASSWEILER	1	-	26	8	66	20	38	11	58	17	145	43	1685	34,4		
021	MAUSCHBACH	-	-	2	3	8	14	10	17	9	16	29	50	309	5,4		
022	MITTELBACH	-	-	17	4	76	19	126	32	71	18	105	27	1854	33,1		
023	MOERSBACH	-	-	8	4	45	23	56	29	34	18	51	26	906	15,8		
024	CBERAUERBACH	-	-	21	5	122	27	144	32	71	16	90	20	1949	35,5		
025	REIFENBERG	-	-	14	7	23	12	34	18	34	18	86	45	1018	23,1		
*026	RIEDELBERG	-	-	6	5	11	10	31	27	24	21	41	36	567	9,5		
027	RIESCHWEILER-MUEHLBACH	1	-	62	9	189	28	144	21	122	18	167	24	2993	51,8		
028	RIMSCHWEILER	1	-	51	9	138	25	197	36	78	14	84	15	2270	39,8		
029	ROSENKOPF	-	-	6	10	5	8	16	27	8	14	24	41	299	5,1		
030	SCHMITSHAUSEN	-	-	8	7	18	16	24	21	18	16	45	40	557	11,2		
031	WALLHALBEN-OBERHAUSEN	-	-	15	6	31	13	57	24	32	14	98	42	1196	21,7		
032	WALSHAUSEN	-	-	11	11	14	14	30	30	14	14	32	32	466	7,8		
033	WATTWEILER	-	-	15	6	79	32	83	33	38	15	34	14	1010	18,6		
034	WIESBACH	-	-	10	7	20	14	27	19	30	21	57	40	723	12,1		
035	WINTERBACH(PFALZ)	-	-	9	8	17	14	23	19	20	17	51	43	619	12,3		
I N S G E S A M T		7	-	607	6	2137	22	2614	27	1593	16	2807	29	45450	824,6		

1) Nur Wohn- und Schlafräume mit 6 und mehr qm Fläche sowie alle Küchen und gewerbl. genutzten Räume in der Wohnung.

Wohnungen ohne solche in Wochenend- und Ferienhäusern						Bewohnte Wohnungen ohne Zweit- und von Angehörigen ausländischer Streitkräfte gemietete Wohnungen								Schlüssel-Nr.
ausgestattet		beheizt durch				insgesamt			davon					
mit Bad und WC		ohne Bad, mit WC in der Wohnung	Sammelheizung	Einzel- oder Mehrraum-öfen für		Zahl	Räume l) je Person	Wohnfläche je Person in qm	Eigentümerwohnungen			Mietwohnungen		
mit	ohne			Öl, Gas, Strom	Holz, Kohle, Torf				Zahl	% v. Sp. 74	dar. öffentlich gefördert	Zahl	dar. öffentlich gefördert	
Sammelheizung		70	71	72	73	74	75	76	77	78	79	80	81	
68	69													
														341
48	113	14	50	44	160	238	1,3	23,0	150	63	19	88	17	001
44	46	14	49	31	110	182	1,5	28,0	119	65	3	63	-	002
89	302	56	105	243	240	580	1,3	24,4	390	67	96	190	57	003
4	10	1	8	8	37	52	1,2	22,0	42	81	-	10	-	004
45	90	26	48	20	137	197	1,4	24,0	141	72	5	56	1	*005
257	764	175	311	456	954	1586	1,3	23,6	987	62	78	599	72	006
73	152	40	90	148	171	395	1,4	25,9	288	73	29	107	11	007
13	41	11	14	28	60	91	1,3	23,7	62	68	6	29	1	008
8	50	5	10	37	71	115	1,5	26,6	83	72	-	32	-	009
37	70	8	42	48	82	156	1,4	24,1	108	69	20	48	7	010
82	359	71	84	210	319	576	1,2	22,6	301	52	123	275	153	011
21	48	9	29	25	103	149	1,5	28,3	120	81	4	29	3	012
9	52	6	9	11	81	95	1,4	22,5	77	81	11	18	-	013
28	113	25	31	94	113	203	1,4	24,4	138	68	11	65	5	014
15	34	27	17	26	77	113	1,3	21,3	103	91	11	10	2	015
6	12	3	11	7	30	47	1,5	33,0	43	91	1	4	1	016
44	109	18	54	73	122	236	1,5	28,2	166	70	17	70	4	017
6	18	7	6	15	29	48	1,1	20,1	32	67	1	16	-	018
57	170	31	68	84	239	380	1,2	22,4	282	74	43	98	15	019
59	158	43	69	78	187	319	1,2	25,1	242	76	40	77	23	020
4	16	4	6	5	47	54	1,3	22,3	43	80	16	11	-	021
71	146	26	82	128	185	365	1,4	25,6	262	72	22	103	10	022
39	68	16	45	53	96	181	1,5	25,5	141	78	7	40	5	023
68	187	37	78	152	218	420	1,4	25,0	290	69	36	130	25	024
48	85	13	52	52	87	185	1,2	28,0	156	84	35	29	10	025
5	38	-	6	13	94	108	1,3	21,2	81	75	3	27	1	*026
108	266	66	130	154	401	667	1,3	21,8	437	66	50	230	33	027
84	221	51	103	195	251	515	1,3	23,4	305	60	39	206	27	028
5	16	3	6	20	33	59	1,4	24,4	50	85	1	9	-	029
28	42	9	30	24	59	110	1,3	26,5	93	85	1	17	-	030
48	83	33	53	69	111	227	1,4	25,7	162	71	6	65	2	031
17	18	8	19	15	67	93	1,3	21,2	66	71	4	27	1	032
54	80	22	64	67	118	237	1,3	24,4	150	63	27	87	16	033
23	38	5	30	39	75	143	1,2	20,7	115	80	8	28	-	034
16	31	8	20	28	72	113	1,3	26,4	87	77	8	26	2	035
1563	4046	895	1829	2700	5236	9235	1,3	24,2	6316	68	781	2919	504	

REGIERUNGSBEZIRK RHEINHESSEN-PFALZ


Schlüssel-Nr.	Gemeinde	Bewohnte Mietwohnungen 1) mit Mietangaben in Wohngebäuden						Zweitwohnungen		Wohngelegenheiten 2)			
		insgesamt		in Gebäuden, die errichtet wurden				insgesamt	dar. in Wochenend- und Ferienhäusern mit 50 und mehr qm	insgesamt	und zwar		
		Zahl	Miete DM je qm	bis 1948		1949 oder später					mit Bad, WC in der Wohngelegenheit	in Wohngebäuden	
				Wohnungen	Miete DM je qm	Wohnungen	Miete DM je qm					insgesamt	bis 1948 errichtet
82	83	84	85	86	87	88	89	90	91	92	93		
341 LKR. LANDKR.ZWEIBRUECKEN													
001	ALTHORNBACH	52	1,73	17	1,50	35	1,83	1	-	4	1	3	3
002	BATTWEILER	15	1,73	-	-	6	-	4	4
003	BECHHOFEN	95	1,83	24	1,41	71	1,96	-	-	2	-	2	-
004	BIEDERSHAUSEN	1	-	1	-	1	1
*005	BOTTENBACH	33	1,52	25	1,53	.	.	1	-	4	1	4	1
006	CONTWIG	320	1,52	152	1,40	168	1,63	3	-	29	12	26	16
007	DELLFELD	58	1,37	35	1,36	23	1,39	1	-	4	1	4	1
008	DIETRICHINGEN	12	1,07	10	1,10	.	.	1	1	1	-	-	-
009	GRCSBUNDENBACH	22	1,47	15	1,25	.	.	-	-	9	1	8	3
010	GRCSSTEINHAUSEN	20	1,50	13	1,26	.	.	1	-	6	2	3	1
011	HORNBACH, STADT	219	1,69	67	1,37	152	1,85	5	2	18	7	9	2
012	KAESHOFEN	10	1,45	3	1	2	-	1	-
013	KLEINBUNDENBACH	12	1,36	11	1,29	.	.	-	-	1	-	1	-
014	KLEINSTEINHAUSEN	19	1,40	13	1,28	.	.	-	-	2	-	1	-
015	KNCPP-LABACH	2	-	2	-	1	1
016	KRAEHENBERG	-	-	-	-	-	-	-	-
017	LAMBSBCRN	18	1,56	14	1,42	.	.	2	1	7	-	6	2
018	LANGWIEDEN	2	-	3	-	1	1
019	MARTINSHEHE	44	1,56	16	1,48	28	1,60	-	-	1	-	1	-
020	MASSWEILER	25	1,31	10	0,79	15	1,66	-	-	8	-	8	6
021	MAUSCHBACH	-	-	-	-	-	-
022	MITTELBACH	52	1,70	30	1,35	22	2,25	1	-	11	2	9	5
023	MOERSBACH	20	1,66	.	.	12	1,68	-	-	9	1	8	6
024	OBERAUERBACH	44	1,79	15	1,29	29	2,04	1	-	4	-	4	3
025	REIFENBERG	17	1,88	.	.	12	1,72	-	-	2	-	2	2
*026	RIEDELBERG	12	1,22	11	1,23	.	.	-	-	-	-	-	-
027	RIESCHWEILER-MUEHLBACH	117	1,46	55	1,28	62	1,63	1	-	10	-	9	5
028	RIMSCHWEILER	138	1,65	75	1,40	63	1,91	-	-	10	3	7	2
029	ROSENKOPF	-	-	-	-	-	-
030	SCHMITSHAUSEN	1	-	4	-	2	2
031	WALLHALBEN-OBERHAUSEN	42	1,20	35	1,09	.	.	2	-	1	1	-	-
032	WALSCHAUSEN	11	1,17	10	1,21	.	.	-	-	1	-	1	1
033	WATTWEILER	47	1,54	18	1,30	29	1,71	1	-	9	2	4	2
034	WIESBACH	15	1,65	10	1,53	.	.	1	1	9	-	3	3
035	WINTERBACH(PFALZ)	11	1,22	2	2	3	1	2	1
I N S G E S A M T		1533	1,56	734	1,34	799	1,76	33	8	183	35	135	74

1) Ohne Dienst-, Werkwohnungen, ohne Wohnungen von Altenteilern und sonstigen Wohnungsnutzern sowie ohne Zweitwohnungen und ohne Wohnungen, die von Angehörigen ausländischer Wohnparteien in Zweitwohnungen bzw. Zweitwohngelegenheiten.

REGIERUNGSBEZIRK RHEINHESSEN-PFALZ

Wohnparteien 3) in Wohnungen und Wohngelegenheiten		Einpersonenvohnparteien		Mehrpersonenvohnparteien		Eigentümer		Mieter		Untermieter		Wohnparteien 3) in Wohnungen		Schlüssel-Nr.
insgesamt	Personen	insgesamt	dar. allein wohnend	insgesamt	Personen	insgesamt	Personen	insgesamt	Personen	insgesamt	dar. Einpersonenvohnparteien	insgesamt	Personen	
94	95	96	97	98	99	100	101	102	103	104	105	106	107	
														341
247	816	35	28	212	781	151	539	91	272	5	5	243	811	001
185	612	22	22	163	590	120	412	65	200	-	-	182	608	002
553	2002	39	38	554	1963	391	1443	191	528	11	1	591	1997	003
52	215	1	1	51	214	42	188	10	27	-	-	52	215	004
201	706	18	18	183	688	141	534	60	172	-	-	197	701	*005
1623	5378	189	175	1434	5189	996	3530	614	1824	13	8	1598	5321	006
402	1283	41	37	361	1242	288	968	111	312	3	3	398	1275	007
101	366	13	8	88	353	63	231	29	119	9	4	100	363	008
123	374	30	30	93	344	84	278	39	96	-	-	115	362	009
161	593	13	13	148	580	110	410	51	183	-	-	156	582	010
608	2026	93	76	515	1933	307	1150	280	840	21	13	597	2002	011
150	504	24	24	126	480	120	424	30	80	-	-	149	503	012
98	360	8	6	90	352	77	299	19	59	2	2	97	359	013
205	695	30	30	175	665	138	505	67	190	-	-	203	689	014
114	501	6	6	108	495	104	463	10	38	-	-	113	500	015
47	206	3	3	44	203	43	199	4	7	-	-	47	206	016
243	811	25	25	218	786	167	608	76	203	-	-	236	797	017
50	254	2	2	48	252	34	182	16	72	-	-	48	245	018
383	1577	21	19	362	1556	282	1256	99	319	2	2	382	1575	019
327	1339	25	25	302	1314	242	1097	85	242	-	-	319	1327	020
56	231	6	4	50	225	43	188	11	41	2	2	56	231	021
379	1224	37	33	342	1187	266	880	109	334	4	2	369	1197	022
193	598	33	30	160	565	144	473	45	118	4	2	185	588	023
432	1341	49	40	383	1292	290	965	134	365	8	7	428	1336	024
187	808	17	17	170	791	156	731	31	77	-	-	185	806	025
108	428	10	10	98	418	81	330	27	98	-	-	108	428	*026
682	2328	72	71	610	2256	439	1612	238	705	5	1	672	2315	027
533	1622	92	80	441	1530	312	990	213	622	8	7	523	1606	028
60	213	8	7	52	205	50	194	9	18	1	1	60	213	029
112	422	16	16	96	406	95	378	17	44	-	-	110	420	030
227	827	27	27	200	800	162	633	65	194	-	-	227	827	031
94	341	9	9	85	332	66	269	28	72	-	-	93	339	032
246	747	43	41	203	704	153	491	92	255	1	1	238	725	033
145	584	13	13	132	571	115	492	30	92	-	-	143	582	034
115	453	13	13	102	440	88	373	27	80	-	-	113	448	035
9482	32785	1083	997	8399	31702	6360	23715	3023	8898	99	61	9333	32499	

discher Streitkräfte privatrechtlich gemietet sind. - 2) Einschl. solcher in Wochenend- und Ferienhäusern. - 3) Ohne Wohnparteien von Angehörigen ausländischer Streitkräfte und ohne



Alphabetisches Verzeichnis der Gemeinden in Rheinland-Pfalz

Ein Sternchen (*) vor dem Gemeindennamen bedeutet, daß der Vergleich mit früheren Zählungsergebnissen durch Gebietsänderungen eingeschränkt ist.

Stand 7. 11. 1970

PLZ	Gemeinde, Kreis	Kennziffer	PLZ	Gemeinde, Kreis	Kennziffer
	A				
5501	Aach, Trier-Saarburg	235 001	6747	Annweiler am Trifels, Stadt, Landau-Bad Bergzabern	337 003
6589	Abentheuer, Birkenfeld	134 001	5441	Anschau, Mayen-Koblenz	137 004
6551	Abtweiler, Bad Kreuznach	133 001	5489	Antweiler, Ahrweiler	131 004
5441	Acht, Mayen-Koblenz	137 001	6531	Appenheim, Mainz-Bingen	339 001
6589	Achtelsbach, Birkenfeld	134 002			
5488	Adenau, Stadt, Ahrweiler	131 001	5441	Arbach, Daun	233 201
6759	Adenbach, Kusel	336 001	5489	Aremberg, Ahrweiler	131 005
5529	Affler, Bitburg-Prüm	232 001	5561	Arenrath, Bernkastel-Wittlich	231 003
5481	* Ahrbrück, Ahrweiler	131 002	5441	Arft, Mayen-Koblenz	137 006
5439	Allertchen, Oberwesterwaldkreis	139 001	6551	Argenschwang, Bad Kreuznach	133 004
6791	* Albersbach, Kaiserslautern	335 001	6541	Argenthal, Rhein-Hunsrück-Kreis	140 003
6743	Albersweiler, Landau-Bad Bergzabern	337 001	6509	* Armsheim, Alzey-Worms	331 004
6799	Albessen, Kusel	336 002	5419	Arnshöfen, Oberwesterwaldkreis	139 003
6509	Albig, Alzey-Worms	331 001	5411	Arzbach, Unterwesterwaldkreis	142 002
6719	Albisheim (Pfrimm), Donnersbergkreis	333 001	5529	Arzfeld, Bitburg-Prüm	232 201
5584	* Alf, Cochem-Zell	135 001	6741	* Arzheim, Landau-Bad Bergzabern	337 004
5591	Alflen, Cochem-Zell	135 002	6581	Asbach, Birkenfeld	134 004
5401	Alken, Mayen-Koblenz	137 201	5464	Asbach, Neuwied	138 003
6581	Allenbach, Birkenfeld	134 003	6759	Aschbach, Kusel	336 005
5429	Allendorf, Rhein-Lahn-Kreis	141 001	6531	Aspishheim, Mainz-Bingen	339 002
6551	Allenfeld, Bad Kreuznach	133 002	5239	Astert, Oberwesterwaldkreis	139 004
5231	Almersbach, Altenkirchen (Ww.)	132 001	5409	Attenhausen, Rhein-Lahn-Kreis	141 003
5239	Alpenrod, Oberwesterwaldkreis	139 002	5239	Atzgift, Oberwesterwaldkreis	139 005
5411	Alsbach, Unterwesterwaldkreis	142 001	5441	Auderath, Cochem-Zell	135 005
5240	Alsdorf, Altenkirchen (Ww.)	132 002	5429	Auel, Rhein-Lahn-Kreis	141 004
5521	Alsdorf, Bitburg-Prüm	232 002	6551	Auen, Bad Kreuznach	133 005
6751	Alsenbrück-Langmeil, Donnersbergkreis	333 002	6251	Aull, Rhein-Lahn-Kreis	141 005
6762	Alsenz, Donnersbergkreis	333 003	5521	Auw an der Kyll, Bitburg-Prüm	232 006
6526	Alsheim, Alzey-Worms	331 002	5541	Auw bei Prüm, Bitburg-Prüm	232 202
6731	Altdorf, Landau-Bad Bergzabern	337 002	5511	* Ayl, Trier-Saarburg	235 002
5481	* Altenahr, Ahrweiler	131 003			
6551	Altenbamburg, Bad Kreuznach	133 003	B		
6251	Altendiez, Rhein-Lahn-Kreis	141 002	5441	Baar, Mayen-Koblenz	137 007
6799	* Altenglan, Kusel	336 003	6533	* Bacharach, Stadt, Mainz-Bingen	339 003
6791	Altenkirchen, Kusel	336 004	5230	Bachenberg, Altenkirchen (Ww.)	132 004
5230	Altenkirchen (Westerwald), Stadt, Altenkirchen (Ww.)	132 003	6748	Bad Bergzabern, Stadt, Landau-Bad Bergzabern	337 005
6541	Alterkülz, Rhein-Hunsrück-Kreis	140 001	5582	* Bad Bertrich, Cochem-Zell	135 006
6661	Althornbach, Zweibrücken	341 001	5484	* Bad Breisig, Ahrweiler	131 006
5581	Altlay, Cochem-Zell	135 003	6702	* Bad Dürkheim, Stadt, Bad Dürkheim	332 002
6719	Altleiningen, Bad Dürkheim	332 001	5427	Bad Ems, Stadt, Rhein-Lahn-Kreis	141 006
5561	* Altrich, Bernkastel-Wittlich	231 001	5462	* Bad Honningen, Stadt, Neuwied	138 004
6701	Altrip, Ludwigshafen	338 001	6550	* Bad Kreuznach, Stadt, Bad Kreuznach	133 006
5521	Altscheid, Bitburg-Prüm	232 003	5439	* Bad Marienberg (Westerwald), Stadt, Oberwesterwaldkreis	139 006
5581	Altstrimmig, Cochem-Zell	135 004	6552	* Bad Münster am Stein-Eberburg, Bad Kreuznach	133 007
6541	Altweidelbach, Rhein-Hunsrück-Kreis	140 002	5483	* Bad Neuenahr-Ahrweiler, Stadt, Ahrweiler	131 007
6508	Alzey, Stadt, Alzey-Worms	331 003	5404	Bad Salzig, Rhein-Hunsrück-Kreis	140 004
5529	Ammeldingen a. d. Our, Bitburg-Prüm	232 004	5521	Badem, Bitburg-Prüm	232 007
5529	Ammeldingen b. Neuerburg, Bitburg-Prüm	232 005	5449	Badenhard, Rhein-Hunsrück-Kreis	140 005
5470	* Andernach, Stadt, Mayen-Koblenz	137 003	6551	Badenheim, Mainz-Bingen	339 004
5451	Anhausen, Neuwied	138 002			

PLZ	Gemeinde, Kreis	Kennziffer	PLZ	Gemeinde, Kreis	Kennziffer
6581	Bärenbach, Bad Kreuznach	133 008	5441	Bermel, Mayen-Koblenz	137 011
6541	Bärenbach, Rhein-Hunsrück-Kreis	140 006	6509	Bermersheim, Alzey-Worms	331 008
6571	Bärweiler, Bad Kreuznach	133 009	6521	Bermersheim, Alzey-Worms	331 009
5504	Baldringen, Trier-Saarburg	235 003	5531	Berndorf, Daun	233 005
6251	Balduinstein, Rhein-Lahn-Kreis	141 007	5429	Berndroth, Rhein-Lahn-Kreis	141 011
5541	Balesfeld, Bitburg-Prüm	232 203	5550	* Bernkastel-Kues, Stadt, Bernkastel-Wittlich	231 008
6791	Bann, Kaiserslautern	335 002	5231	Berod b. Hachenburg, Altenkirchen (Ww.)	132 201
5431	Bannberscheid, Unterwesterwaldkreis	142 003	5431	Berod b. Wallmerod, Oberwesterwaldkreis	139 009
6749	Barbelroth, Landau-Bad Bergzabern	337 006	5529	Berscheid, Bitburg-Prüm	232 012
5489	Barweiler, Ahrweiler	131 008	6589	Berschweiler bei Baumholder, Birkenfeld	134 008
5531	* Basberg, Daun	233 002	6571	Berschweiler bei Kirn, Birkenfeld	134 009
5401	Bassenheim, Mayen-Koblenz	137 202	5439	Berzhahn, Oberwesterwaldkreis	139 010
6719	Battenberg (Pfalz), Bad Dürkheim	332 003	5231	Berzhausen, Altenkirchen (Ww.)	132 005
6661	Battweiler, Zweibrücken	341 002	5509	Bescheid, Trier-Saarburg	235 005
5489	Bauler, Ahrweiler	131 009	5501	Beflich, Trier-Saarburg	235 006
5529	Bauler, Bitburg-Prüm	232 008	5531	Betteldorf, Daun	233 006
6587	Baumholder, Gutsbezirk, Birkenfeld	134 097	5429	Bettendorf, Rhein-Lahn-Kreis	141 012
6587	Baumholder, Stadt, Birkenfeld	134 005	5561	Bettenfeld, Bernkastel-Wittlich	231 009
5561	* Bausendorf, Bernkastel-Wittlich	231 004	5521	Bettingen, Bitburg-Prüm	232 013
5521	Baustert, Bitburg-Prüm	232 009	5240	* Betzdorf, Stadt, Altenkirchen (Ww.)	132 006
6761	Bayerfeld-Steckweiler, Donnersbergkreis	333 004	5401	Beulich, Rhein-Hunsrück-Kreis	140 201
5409	Becheln, Rhein-Lahn-Kreis	141 008	5591	Beuren, Cochem-Zell	135 008
6509	Bechenheim, Alzey-Worms	331 005	5581	Beuren, Bernkastel-Wittlich	231 201
6761	* Becherbach, Bad Kreuznach	133 011	5509	Beuren (Hochwald), Trier-Saarburg	235 008
6571	Becherbach b. Kirn, Bad Kreuznach	133 010	5511	Beuren (Saargau), Trier-Saarburg	235 007
6791	Bechhofen, Zweibrücken	341 003	5449	Bickenbach, Rhein-Hunsrück-Kreis	140 014
6521	Bechtheim, Alzey-Worms	331 006	5521	Bickendorf, Bitburg-Prüm	232 014
6509	Bechtolsheim, Alzey-Worms	331 007	6509	Biebelnheim, Alzey-Worms	331 010
6799	Bedesbach, Kusel	336 106	6551	Biebelsheim, Bad Kreuznach	133 012
5521	Bellingen, Bitburg-Prüm	232 010	6541	Biebern, Rhein-Hunsrück-Kreis	140 015
5591	Beilstein, Cochem-Zell	135 007	5429	Biebrich, Rhein-Lahn-Kreis	141 013
6711	Beindersheim, Ludwigshafen	338 002	6791	Biedershausen, Zweibrücken	341 004
5569	Beinhausen, Daun	233 003	6719	Biedesheim, Donnersbergkreis	333 006
5559	Bekond, Trier-Saarburg	235 004	5521	Biersdorf, Bitburg-Prüm	232 015
5581	Belg, Rhein-Hunsrück-Kreis	140 007	5529	Biesdorf, Bitburg-Prüm	232 016
6541	Belgweiler, Rhein-Hunsrück-Kreis	140 008	5431	Bilkheim, Oberwesterwaldkreis	139 011
5441	Bell, Mayen-Koblenz	137 008	6741	* Billigheim-Ingenheim, Landau-Bad Bergzabern	337 007
5449	Bell (Hunsrück), Rhein-Hunsrück-Kreis	140 009	5511	Bilzingen, Trier-Saarburg	235 009
6729	Bellheim, Germersheim	334 001	6530	* Bingen, Stadt, Mainz-Bingen	339 005
5439	Bellingen, Oberwesterwaldkreis	139 007	5441	Binningen, Cochem-Zell	135 009
5529	* Bellscheid, Bitburg-Prüm	232 204	5541	Binscheid, Bitburg-Prüm	232 205
5449	Beltheim, Rhein-Hunsrück-Kreis	140 010	5561	Binsfeld, Bernkastel-Wittlich	231 010
5413	Bendorf, Stadt, Mayen-Koblenz	137 203	5534	Birgel, Daun	233 007
5561	* Bengel, Bernkastel-Wittlich	231 005	5231	Birkenbeul, Altenkirchen (Ww.)	132 007
5481	Bengen, Ahrweiler	131 010	5249	Birken-Bruchen, Altenkirchen (Ww.)	132 008
6761	Bennhausen, Donnersbergkreis	333 005	6588	Birkenfeld, Stadt, Birkenfeld	134 010
6541	Benzweiler, Rhein-Hunsrück-Kreis	140 011	6701	Birkenheide, Ludwigshafen	338 003
5441	Bereborn, Daun	233 202	6749	Birkenhördt, Landau-Bad Bergzabern	337 008
5441	Berenbach, Daun	233 203	5449	Birkheim, Rhein-Hunsrück-Kreis	140 016
5481	Berg, Ahrweiler	131 011	6741	Birkweiler, Landau-Bad Bergzabern	337 009
5429	Berg, Rhein-Lahn-Kreis	141 009	6251	Birlenbach, Rhein-Lahn-Kreis	141 014
6729	Berg (Pfalz), Germersheim	334 002	5231	Birnbach, Altenkirchen (Ww.)	132 009
6571	Bergen, Birkenfeld	134 006	5531	Birresborn, Daun	233 204
6541	Bergenhäuser, Rhein-Hunsrück-Kreis	140 012	5481	Birresdorf, Ahrweiler	131 012
5429	Berghausen, Rhein-Lahn-Kreis	141 010	5521	Birtlingen, Bitburg-Prüm	232 017
6589	Berglangenbach, Birkenfeld	134 007	6719	Bischheim, Donnersbergkreis	333 007
5509	Berglicht, Bernkastel-Wittlich	231 006	5551	Bischofsdron, Bernkastel-Wittlich	231 011
5561	Bergweiler, Bernkastel-Wittlich	231 007	6719	Bissersheim, Bad Dürkheim	332 004
5529	Berkoth, Bitburg-Prüm	232 011	6761	Bisterschied, Donnersbergkreis	333 008
5531	Berlingen, Daun	233 004	5520	* Bitburg, Stadt, Bitburg-Prüm	232 018

PLZ	Gemeinde, Kreis	Kennziffer	PLZ	Gemeinde, Kreis	Kennziffer
5249	Bitzen, Altenkirchen (Ww.)	132 010	5461	Breitscheid, Neuwied	138 006
5431	Bladernheim, Unterwesterwaldkreis	142 004	6531	Breitscheid, Mainz-Bingen	339 007
6749	Blankenborn, Landau-Bad Bergzabern	337 010	5249	* Breitscheidt, Altenkirchen (Ww.)	132 013
5581	Blankenrath, Cochem-Zell	135 010	5409	Bremberg, Rhein-Lahn-Kreis	141 018
6799	Blaubach, Kusel	336 006	5591	Bremm, Cochem-Zell	135 012
5531	Bleckhausen, Daun	233 008	5451	Bremscheid, Neuwied	138 007
6799	Bledesbach, Kusel	336 007	5471	Brenk, Ahrweiler	131 201
5541	Bleialf, Bitburg-Prüm	232 206	5439	Bretthausen, Oberwesterwaldkreis	139 015
5248	Blickhauserhöhe, Altenkirchen (Ww.)	132 011	6551	Bretzenheim, Bad Kreuznach	133 018
6509	Blödesheim, Alzey-Worms	331 011	6751	Breunigweiler, Donnersbergkreis	333 011
6719	Bobenheim a. Berg, Bad Dürkheim	332 005	5401	Brey, Mayen-Koblenz	137 204
6712	* Bobenheim-Roxheim, Ludwigshafen	338 004	5581	Briedel, Cochem-Zell	135 013
6749	Bobenthal, Pirmasens	340 001	5591	Brieden, Cochem-Zell	135 014
6551	Bockenau, Bad Kreuznach	133 013	5591	Briedern, Cochem-Zell	135 015
6719	Bockenheim a. d. Weinstraße, Bad Dürkheim	332 006	5521	Brimingen, Bitburg-Prüm	232 021
5431	Boden, Unterwesterwaldkreis	142 005	5569	Brockscheid, Daun	233 011
5489	Bodenbach, Daun	233 205	5401	Brodenbach, Mayen-Koblenz	137 205
6501	Bodenheim, Mainz-Bingen	339 006	5474	* Brohl, Ahrweiler	131 014
6731	Böbingen, Landau-Bad Bergzabern	337 011	5441	Brohl, Cochem-Zell	135 016
6741	Böchingen, Landau-Bad Bergzabern	337 012	5561	Bruch, Bernkastel-Wittlich	231 013
6737	* Böhl-Iggelheim, Ludwigshafen	338 005	5249	Bruchertseifen, Altenkirchen (Ww.)	132 014
6749	Böllernborn, Landau-Bad Bergzabern	337 013	5461	* Bruchhausen, Neuwied	138 008
5239	Bölsberg, Oberwesterwaldkreis	139 012	6793	* Bruchmühlbach, Kaiserslautern	335 003
5509	* Böffink-Muhl, Birkenfeld	134 011	6581	Bruchweiler, Birkenfeld	134 014
6751	Börrstadt, Donnersbergkreis	333 009	5569	Brück, Daun	233 012
6791	Börsborn, Kusel	336 008	5489	Brück, Daun	233 208
5429	Bogel, Rhein-Lahn-Kreis	141 015	6589	Brücken, Birkenfeld	134 015
6719	Bolanden, Donnersbergkreis	333 010	6794	Brücken (Pfalz), Kusel	336 011
6581	Bollenbach, Birkenfeld	134 012	6571	Bruschied, Bad Kreuznach	133 201
5521	Bollendorf, Bitburg-Prüm	232 019	5591	* Bruttig-Fankel, Cochem-Zell	135 017
5531	Bolsdorf, Daun	233 009	5449	Bubach, Rhein-Hunsrück-Kreis	140 020
5451	Bonefeld, Neuwied	138 005	6719	Bubenheim, Donnersbergkreis	333 012
5501	Bonerath, Trier-Saarburg	235 010	6501	Bubenheim, Mainz-Bingen	339 008
5489	Bongard, Daun	233 206	6759	Buborn, Kusel	336 012
6551	Boos, Bad Kreuznach	133 014	5449	Buch, Rhein-Hunsrück-Kreis	140 021
5441	Boos, Mayen-Koblenz	137 014	5429	Buch, Rhein-Lahn-Kreis	141 019
5407	Boppard, Stadt, Rhein-Hunsrück-Kreis	140 017	5541	Buchet, Bitburg-Prüm	232 208
5489	Borler, Daun	233 207	5401	Buchholz, Rhein-Hunsrück-Kreis	140 022
6509	Bornheim, Alzey-Worms	331 012	5449	Budenbach, Rhein-Hunsrück-Kreis	140 023
6741	Bornheim, Landau-Bad Bergzabern	337 014	6501	Budenheim, Mainz-Bingen	339 009
5421	Bornich, Rhein-Lahn-Kreis	141 016	5591	Büchel, Cochem-Zell	135 018
5231	Borod, Oberwesterwaldkreis	139 013	6741	* Büchelberg, Germersheim	334 003
6791	Bosenbach, Kusel	336 009	6541	Büchenbeuren, Rhein-Hunsrück-Kreis	140 024
6661	* Bottenbach, Zweibrücken	341 005	5541	Büdesheim, Bitburg-Prüm	232 209
5569	Boxberg, Daun	233 010	5509	Büdlisch, Bernkastel-Wittlich	231 203
5241	* Brachbach, Altenkirchen (Ww.)	132 012	5451	Bürdenbach, Altenkirchen (Ww.)	132 015
5441	Brachtendorf, Cochem-Zell	135 011	5531	Büschelich, Daun	233 013
5439	Brandscheid, Oberwesterwaldkreis	139 014	6589	Buhlenberg, Birkenfeld	134 016
5541	Brandscheid, Bitburg-Prüm	232 207	5584	* Bullay, Cochem-Zell	135 019
5423	Braubach, Stadt, Rhein-Lahn-Kreis	141 017	6571	Bundenbach, Birkenfeld	134 017
5551	* Brauneberg, Bernkastel-Wittlich	231 012	5541	Burbach, Bitburg-Prüm	232 210
5449	Braunshorn, Rhein-Hunsrück-Kreis	140 018	5521	Burg, Bitburg-Prüm	232 022
6551	Braunweiler, Bad Kreuznach	133 015	5581	Burg (Mosel), Bernkastel-Wittlich	231 014
6571	Brauweiler, Bad Kreuznach	133 016	5561	Burg (Salm), Bernkastel-Wittlich	231 015
5521	Brecht, Bitburg-Prüm	232 020	5475	* Burgbrohl, Ahrweiler	131 202
5509	Breit, Bernkastel-Wittlich	231 202	5551	Burgen, Bernkastel-Wittlich	231 016
5419	Breitenau, Unterwesterwaldkreis	142 006	5401	Burgen, Mayen-Koblenz	137 206
6791	Breitenbach, Kusel	336 010	5231	Burglahr, Altenkirchen (Ww.)	132 016
6551	Breitenheim, Bad Kreuznach	133 017	6251	Burgschwalbach, Rhein-Lahn-Kreis	141 020
6581	Breithenthal, Birkenfeld	134 013	6551	Burgsponheim, Bad Kreuznach	133 019

PLZ	Gemeinde, Kreis	Kennziffer	PLZ	Gemeinde, Kreis	Kennziffer
6741	Burrweiler, Landau-Bad Bergzabern	337 015	5481	Dernau, Ahrweiler	131 017
5529	Burscheid, Bitburg-Prüm	232 023	6741	Dernbach, Landau-Bad Bergzabern	337 017
5509	Burtscheid, Bernkastel-Wittlich	231 017	5419	Dernbach, Neuwied	138 011
6749	* Busenberg, Pirmasens	340 002	5434	Dernbach (Westerwald), Unterwesterwaldkreis	142 010
5231	Busenhausen, Altenkirchen (Ww.)	132 017	5241	Derschen, Altenkirchen (Ww.)	132 019
5501	Butzweiler, Trier-Saarburg	235 013			
C					
5411	Gaan (Unterwesterwaldkreis), Unterwesterwaldkreis	142 007	6551	Desloch, Bad Kreuznach	133 024
6761	Callbach, Bad Kreuznach	133 020	5429	Dessighofen, Rhein-Lahn-Kreis	141 026
6719	* Carlsberg, Bad Dürkheim	332 007	5559	Detzem, Trier-Saarburg	235 015
5409	Charlottenberg, Rhein-Lahn-Kreis	141 021	5531	Deudesfeld, Daun	233 017
			5509	Deuselbach, Bernkastel-Wittlich	231 018
6781	Clausen, Pirmasens	340 003	6501	Dexheim, Mainz-Bingen	339 011
5590	Cochem, Stadt, Cochem-Zell	135 020	5509	Dhronecken, Bernkastel-Wittlich	231 019
6662	* Contwig, Zweibrücken	341 006	6541	Dichtelbach, Rhein-Hunsrück-Kreis	140 027
6251	Cramberg, Rhein-Lahn-Kreis	141 022	5241	Dickendorf, Altenkirchen (Ww.)	132 020
6759	Cronenberg, Kusel	336 013	6541	Dickenschied, Rhein-Hunsrück-Kreis	140 028
			6581	Dickesbach, Birkenfeld	134 019
			5401	Dieblich, Mayen-Koblenz	137 207
			5561	Diefenbach, Bernkastel-Wittlich	231 020
			6761	* Dielkirchen, Donnersbergkreis	333 014
			5409	Dienethal, Rhein-Lahn-Kreis	141 027
			6501	Dienheim, Mainz-Bingen	339 012
			6589	Dienstweiler, Birkenfeld	134 020
			5230	Dieperzen, Altenkirchen (Ww.)	132 021
			6749	Dierbach, Landau-Bad Bergzabern	337 018
			5419	* Dierdorf, Stadt, Neuwied	138 012
			5561	Dierfeld, Bernkastel-Wittlich	231 021
			5559	Dierscheid, Bernkastel-Wittlich	231 022
			5429	Diethardt, Rhein-Lahn-Kreis	141 028
			6661	Dietrichingen, Zweibrücken	341 008
			6252	Diez, Stadt, Rhein-Lahn-Kreis	141 029
			6541	Dill, Rhein-Hunsrück-Kreis	140 029
			6541	Dillendorf, Rhein-Hunsrück-Kreis	140 030
			6749	Dimbach, Pirmasens	340 006
			5541	Dingdorf, Bitburg-Prüm	232 216
			6509	Dintesheim, Alzey-Worms	331 014
			6711	Dirmstein, Bad Dürkheim	332 010
			5441	Ditscheid, Mayen-Koblenz	137 019
			6521	* Dittelsheim-Heßloch, Alzey-Worms	331 015
			5511	Dittlingen, Trier-Saarburg	235 016
			6791	Dittweiler, Kusel	336 016
			5521	Dockendorf, Bitburg-Prüm	232 026
			5569	Dockweiler, Daun	233 018
			5561	Dodenburg, Bernkastel-Wittlich	231 023
			6761	Dörnbach, Donnersbergkreis	333 015
			5409	Dörnberg, Rhein-Lahn-Kreis	141 030
			6531	Dörrebach, Bad Kreuznach	133 025
			6749	Dörrenbach, Landau-Bad Bergzabern	337 019
			6761	Dörmoschel, Donnersbergkreis	333 016
			5421	Dörscheid, Rhein-Lahn-Kreis	141 031
			6209	Dörsdorf, Rhein-Lahn-Kreis	141 032
			5401	Dörth, Rhein-Hunsrück-Kreis	140 031
			5419	* Döttesfeld, Neuwied	138 013
			5531	Dohm-Lammersdorf, Daun	233 019
			5591	Dohr, Cochem-Zell	135 021
			6501	Dolgesheim, Mainz-Bingen	339 013
			5449	Dommerhausen, Rhein-Hunsrück-Kreis	140 202
			6781	Donsieders, Pirmasens	340 007
			6521	Dorn-Dürkheim, Alzey-Worms	331 016
			5429	Dornholzhausen, Rhein-Lahn-Kreis	141 033
			5489	Dorsel, Ahrweiler	131 018

PLZ	Gemeinde, Kreis	Kennziffer	PLZ	Gemeinde, Kreis	Kennziffer
6531	Dorsheim, Bad Kreuznach	133 026	5241	Elben, Altenkirchen (Ww.)	132 024
5449	Dorweiler, Rhein-Hunsrück-Kreis	140 032	5439	* Elbingen-Mähren, Oberwesterwaldkreis	139 019
5489	Drees, Daun	233 210	6589	Elchweiler, Birkenfeld	134 022
5239	Dreifelden, Oberwesterwaldkreis	139 016	5431	Elgendorf, Unterwesterwaldkreis	142 014
5431	* Dreikirchen, Unterwesterwaldkreis	142 011	5419	Elgert, Neuwied	138 016
5561	Dreis, Bernkastel-Wittlich	231 024	5241	Elkenroth, Altenkirchen (Ww.)	132 025
5569	Dreis, Daun	233 020	6588	Ellenberg, Birkenfeld	134 023
5439	Dreisbach, Oberwesterwaldkreis	139 017	5419	Ellenhausen, Unterwesterwaldkreis	142 015
6761	Dreisen, Donnersbergkreis	333 017	5591	Ellenz-Poltersdorf, Cochem-Zell	135 025
6531	Dromersheim, Mainz-Bingen	339 014	6541	Ellern (Hunsrück), Rhein-Hunsrück-Kreis	140 035
6551	* Duchroth, Bad Kreuznach	133 027	6701	Ellerstadt, Bad Dürkheim	332 013
5521	Dudeldorf, Bitburg-Prüm	232 027	5569	Ellscheid, Daun	233 021
6724	Dudenhofen, Ludwigshafen	338 007	6589	Ellweiler, Birkenfeld	134 024
5449	Dudenroth, Rhein-Hunsrück-Kreis	140 033	5541	Ellwerath, Bitburg-Prüm	232 219
5489	Dümpelfeld, Ahrweiler	131 019	6731	Elmstein, Bad Dürkheim	332 014
5441	Dünfus, Cochem-Zell	135 022	5461	Elsaaff, Neuwied	138 017
5441	Düngenheim, Cochem-Zell	135 023	5439	* Elsoff (Oberwesterwaldkreis), Oberwesterwaldkreis	139 020
5419	Dürrholz, Neuwied	138 014	5551	Elzerath, Bernkastel-Wittlich	231 027
6791	Dunzweiler, Kusel	336 017	6799	Elzweiler, Kusel	336 021
5541	Duppach, Daun	233 211	5529	Emmelbaum, Bitburg-Prüm	232 031
6731	Duttweiler, Bad Dürkheim	332 011	5401	Emmelshausen, Rhein-Hunsrück-Kreis	140 036
E					
5431	Ebernhahn, Unterwesterwaldkreis	142 012	5551	Emmeroth, Bernkastel-Wittlich	231 028
5429	Ebertshausen, Rhein-Lahn-Kreis	141 034	5241	Emmerzhausen, Altenkirchen (Ww.)	132 026
6719	* Ebertsheim, Bad Dürkheim	332 012	5429	Endlichhofen, Rhein-Lahn-Kreis	141 037
5449	Ebschied, Rhein-Hunsrück-Kreis	140 034	5446	Engeln, Ahrweiler	131 203
5521	Echternacherbrück, Bitburg-Prüm	232 028	6501	Engelstadt, Mainz-Bingen	339 016
5521	Echtershausen, Bitburg-Prüm	232 029	6753	* Enkenbach-Alsenborn, Kaiserslautern	335 004
6551	Eckelsheim, Alzey-Worms	331 017	5585	Enkirch, Bernkastel-Wittlich	231 029
5481	Eckendorf, Ahrweiler	131 020	5559	Ensch, Trier-Saarburg	235 019
6531	Eckenroth, Bad Kreuznach	133 028	6509	Ensheim, Alzey-Worms	331 019
6589	Eckersweiler, Birkenfeld	134 021	5239	Enspel, Oberwesterwaldkreis	139 021
5561	Eckfeld, Bernkastel-Wittlich	231 025	5521	Enzen, Bitburg-Prüm	232 032
6551	Eckweiler, Bad Kreuznach	133 029	6509	Eppelsheim, Alzey-Worms	331 020
6732	* Edenkoben, Stadt, Landau-Bad Bergzabern	337 020	5441	Eppenbergr, Cochem-Zell	135 026
6731	Edesheim, Landau-Bad Bergzabern	337 021	6781	Eppenbrunn, Pirmasens	340 008
5591	* Ediger-Eller, Cochem-Zell	135 024	6251	Eppenrod, Rhein-Lahn-Kreis	141 038
5501	Edingen, Trier-Saarburg	235 017	6541	Erbach, Rhein-Hunsrück-Kreis	140 037
5521	Ehlenz, Bitburg-Prüm	232 030	6509	Erbes-Büdesheim, Alzey-Worms	331 021
5451	Ehlscheid, Neuwied	138 015	5551	Erden, Bernkastel-Wittlich	231 030
5429	Ehr, Rhein-Lahn-Kreis	141 035	6799	Erdesbach, Kusel	336 022
6799	ehweiler, Kusel	336 018	6781	Erfweiler, Pirmasens	340 009
6521	Eich, Alzey-Worms	331 018	5429	Ergeshausen, Rhein-Lahn-Kreis	141 039
5231	Eichelhardt, Altenkirchen (Ww.)	132 022	6749	Erlenbach bei Dahn, Pirmasens	340 010
5231	Eichen, Altenkirchen (Ww.)	132 023	6741	Erlenbach bei Kandel, Germersheim	334 004
5489	Eichenbach, Ahrweiler	131 021	5591	Ernst, Cochem-Zell	135 027
5521	Eilscheid, Bitburg-Prüm	232 217	5521	Ernzen, Bitburg-Prüm	232 033
6501	Eimsheim, Mainz-Bingen	339 015	5465	* Erpel, Neuwied	138 019
5441	Einig, Mayen-Koblenz	137 023	6701	Erpolzheim, Bad Dürkheim	332 015
6759	Einöllen, Kusel	336 019	5231	Ersfeld, Altenkirchen (Ww.)	132 027
6719	Einseththum, Donnersbergkreis	333 018	6751	Erzenhausen, Kaiserslautern	335 005
5501	Eisenach, Bitburg-Prüm	232 218	5561	Esch, Bernkastel-Wittlich	231 031
6799	* Eisenbach-Matzenbach, Kusel	336 020	5531	Esch, Daun	233 022
6719	* Eisenberg (Pfalz), Stadt, Donnersbergkreis	333 019	5429	Eschbach, Rhein-Lahn-Kreis	141 040
5561	Eisenschmitt, Bernkastel-Wittlich	231 026	6741	Eschbach, Landau-Bad Bergzabern	337 022
6209	Eisighofen, Rhein-Lahn-Kreis	141 036	5431	Eschelbach, Unterwesterwaldkreis	142 016
5411	Eitelborn, Unterwesterwaldkreis	142 013	5541	Eschfeld, Bitburg-Prüm	232 220
			5511	Esingen, Trier-Saarburg	235 020
			6509	Esselborn, Alzey-Worms	331 022
			6501	Essenheim, Mainz-Bingen	339 017

PLZ	Gemeinde, Kreis	Kennziffer	PLZ	Gemeinde, Kreis	Kennziffer
6741	Essingen, Landau-Bad Bergzabern	337 023	5231	Forstmehren, Altenkirchen (Ww.)	132 035
5521	* Eßlingen, Bitburg-Prüm	232 034	6509	Framersheim, Alzey-Worms	331 026
6759	Eßweiler, Kusel	336 023	6751	Frankelbach, Kaiserslautern	335 009
6731	Esthal, Bad Dürkheim	332 016	6731	Frankeneck, Bad Dürkheim	332 018
5509	Etgert, Bernkastel-Wittlich	231 032	6731	Frankenstein, Kaiserslautern	335 010
6799	Etschberg, Kusel	336 024	6710	* Frankenthal (Pfalz), Stadt, kreisfrei	311 000
5521	Etteldorf, Bitburg-Prüm	232 035	6741	Frankweiler, Landau-Bad Bergzabern	337 026
5431	Ettersdorf, Unterwesterwaldkreis	142 017	5449	Frankweiler, Rhein-Hunsrück-Kreis	140 038
5419	Ettinghausen, Oberwesterwaldkreis	139 022	5501	Franzenheim, Trier-Saarburg	235 027
5441	Ettringen, Mayen-Koblenz	137 025	6581	Frauenberg, Birkenfeld	134 027
5249	Etzbach, Altenkirchen (Ww.)	132 028	6749	Freckenfeld, Germersheim	334 005
5231	Eulenberg, Altenkirchen (Ww.)	132 029	6551	Frei-Laubersheim, Bad Kreuznach	133 031
6751	Eulenbis, Kaiserslautern	335 006	5419	Freilingen, Unterwesterwaldkreis	142 018
5441	Eulgem, Cochem-Zell	135 028	6509	Freimersheim, Alzey-Worms	331 027
5541	Euscheid, Bitburg-Prüm	232 221	6731	Freimersheim (Pfalz), Landau-Bad Bergzabern	337 027
6741	Eußerthal, Landau-Bad Bergzabern	337 024	6713	Freinsheim, Bad Dürkheim	332 019
5449	Eveshausen, Rhein-Hunsrück-Kreis	140 203	5419	Freirachdorf, Unterwesterwaldkreis	142 019
5419	Ewighausen, Oberwesterwaldkreis	139 023	6721	Freisbach, Germersheim	334 006
F			6521	Frettenham, Alzey-Worms	331 028
5421	* Fachbach, Rhein-Lahn-Kreis	141 041	5511	* Freudenburg, Trier-Saarburg	235 028
5591	Faid, Cochem-Zell	135 029	6791	Friedelhausen, Kusel	336 026
6761	Falkenstein, Donnersbergkreis	333 020	6701	Friedelsheim, Bad Dürkheim	332 020
5501	Farschweiler, Trier-Saarburg	235 021	5241	Friedewald, Altenkirchen (Ww.)	132 036
5439	Fehl-Ritzhausen, Oberwesterwaldkreis	139 024	5221	Friesenhagen, Altenkirchenn (Ww.)	132 037
6761	Feilbingert, Bad Kreuznach	133 030	6501	Friesenheim, Mainz-Bingen	339 018
5521	Feilsdorf, Bitburg-Prüm	232 036	6791	Fronnhofen, Kusel	336 027
5559	* Fell, Trier-Saarburg	235 022	6541	Fronhofen, Rhein-Hunsrück-Kreis	140 039
5511	Fellerich, Trier-Saarburg	235 023	5551	* Fronhofen (Landkreis Bernkastel), Bernkastel-Wittlich	231 034
5249	Fensdorf, Altenkirchen (Ww.)	132 030	5421	Frücht, Rhein-Lahn-Kreis	141 044
5521	Ferschweiler, Bitburg-Prüm	232 037	5489	Fuchshofen, Ahrweiler	131 022
5541	Feuerscheid, Bitburg-Prüm	232 222	6551	Fürfeld, Bad Kreuznach	133 032
5531	Feusdorf, Daun	233 023	5249	Fürthen, Altenkirchen (Ww.)	132 038
5231	Fiersbach, Altenkirchen (Ww.)	132 031	5501	Fusenich, Trier-Saarburg	235 029
5421	Filsen, Rhein-Lahn-Kreis	141 042	6701	* Fußgönheim, Ludwigshafen	338 008
5441	Filz, Cochem-Zell	135 030	G		
6761	Finkenbach-Gersweiler, Donnersbergkreis	333 021	6509	Gabsheim, Alzey-Worms	331 029
5511	Fisch, Trier-Saarburg	235 025	5431	Gackenbach, Unterwesterwaldkreis	142 020
6580	Fischbach, Birkenfeld	134 025	5471	Galenberg, Ahrweiler	131 204
6751	Fischbach, Kaiserslautern	335 007	5441	Gamlen, Cochem-Zell	135 033
6781	Fischbach bei Dahn, Pirmasens	340 011	5401	Gappenach, Mayen-Koblenz	137 027
5529	* Fischbach-Oberraden, Bitburg-Prüm	232 038	6535	Gau-Algesheim, Stadt, Mainz-Bingen	339 019
6251	Fiacht, Rhein-Lahn-Kreis	141 043	6551	Gau-Bickelheim, Alzey-Worms	331 030
5232	Flammersfeld, Altenkirchen (Ww.)	132 032	6501	Gau-Bischofsheim, Mainz-Bingen	339 020
6741	Flemlingen, Landau-Bad Bergzabern	337 025	6719	Gauersheim, Donnersbergkreis	333 022
5541	Fleringen, Bitburg-Prüm	232 223	6761	Gaugrehweiler, Donnersbergkreis	333 023
5521	Fließem, Bitburg-Prüm	232 039	6509	Gau-Heppenheim, Alzey-Worms	331 031
6521	* Flörsheim-Dalsheim, Alzey-Worms	331 023	6509	* Gau-Odernheim, Alzey-Worms	331 032
6509	Flornborn, Alzey-Worms	331 024	6551	Gau-Weinheim, Alzey-Worms	331 033
6509	* Flonheim, Alzey-Worms	331 025	5241	Gebhardshain, Altenkirchen (Ww.)	132 039
5561	Flußbach, Bernkastel-Wittlich	231 033	6551	Gebroth, Bad Kreuznach	133 033
5231	Fluterschen, Altenkirchen (Ww.)	132 033	5531	Gees, Daun	233 024
6791	Fockenberglimbach, Kaiserslautern	335 008	5569	Gefell, Daun	233 025
6761	Föckelberg, Kusel	336 025	5239	Gehlert, Oberwesterwaldkreis	139 025
5559	Föhren, Trier-Saarburg	235 026	6571	Gehlweiler, Rhein-Hunsrück-Kreis	140 040
6589	Fohren-Linden, Birkenfeld	134 026	6751	Gehrweiler, Donnersbergkreis	333 024
5249	Forst, Altenkirchen (Ww.)	132 0			
6701	Forst an der Weinstraße, Bad Dürkheim	332 017			
5441	Forst (Eifel), Cochem-Zell	135 031			
5581	Forst (Hunsrück), Cochem-Zell	135 032			

PLZ	Gemeinde, Kreis	Kennziffer	PLZ	Gemeinde, Kreis	Kennziffer
6729	Hagenbach, Germersheim	334 008	5509	Heddert, Trier-Saarburg	235 040
5581	Hahn, Rhein-Hunsrück-Kreis	140 044	6759	* Hefersweiler, Kusel	336 036
5439	Hahn bei Marienberg, Oberwesterwaldkreis	139 033	5509	Heidenburg, Bernkastel-Wittlich	231 204
5419	Hahn bei Wallmerod, Oberwesterwaldkreis	139 034	6501	Heidesheim am Rhein, Mainz-Bingen	339 027
6571	Hahnenbach, Bad Kreuznach	133 038	5561	Heidweiler, Bernkastel-Wittlich	231 051
6501	Hahnheim, Mainz-Bingen	339 025	5529	Heilbach, Bitburg-Prüm	232 047
6251	Hahnstätten, Rhein-Lahn-Kreis	141 051	5431	Heilberscheid, Unterwesterwaldkreis	142 026
6589	Hahnweiler, Birkenfeld	134 033	5521	Heilenbach, Bitburg-Prüm	232 048
6741	Hainfeld, Landau-Bad Bergzabern	337 036	5523	Heilhausen, Bitburg-Prüm	232 237
5439	Halbs, Oberwesterwaldkreis	139 035	6751	Heiligenmoschel, Kaiserslautern	335 013
5541	Halenbach, Bitburg-Prüm	232 232	5431	Heiligenroth, Unterwesterwaldkreis	142 027
6761	Hallgarten, Bad Kreuznach	133 039	6589	Heimbach, Birkenfeld	134 036
5541	Hallschlag, Daun	233 214	5239	Heimborn, Oberwesterwaldkreis	139 038
5521	Halsdorf, Bitburg-Prüm	232 045	6509	Heimersheim, Alzey-Worms	331 040
5401	Halsenbach, Rhein-Hunsrück-Kreis	140 045	6571	* Heimweiler, Bad Kreuznach	133 041
6251	Hambach, Rhein-Lahn-Kreis	141 052	6541	Heinzenbach, Rhein-Hunsrück-Kreis	140 049
5441	Hambuch, Cochem-Zell	135 038	6571	Heinzenberg, Bad Kreuznach	133 042
5521	Hamm, Bitburg-Prüm	232 046	6759	Heinzenhausen, Kusel	336 038
6521	Hamm, Alzey-Worms	331 038	5551	Heinzerath, Bernkastel-Wittlich	231 052
5511	Hamm (b. Taben), Trier-Saarburg	235 039	5541	Heisdorf, Bitburg-Prüm	232 238
5249	Hamm (Sieg), Altenkirchen (Ww.)	132 044	6251	Heistenbach, Rhein-Lahn-Kreis	141 053
5451	Hammerstein, Neuwied	138 024	5511	Helfant, Trier-Saarburg	235 042
6509	Hangen-Weisheim, Alzey-Worms	331 039	5419	Helferskirchen, Unterwesterwaldkreis	142 028
6721	Hanhofen, Ludwigshafen	338 010	5439	Hellenhahn-Schellenberg, Oberwesterwaldkreis	139 039
5419	Hanroth, Neuwied	138 025	6581	Hellertshausen, Birkenfeld	134 037
5241	* Harbach, Altenkirchen (Ww.)	132 045	5231	Helmenzen, Altenkirchen (Ww.)	132 047
5451	Hardert, Neuwied	138 026	5249	Helmeroth, Altenkirchen (Ww.)	132 048
5439	Hardt, Oberwesterwaldkreis	139 036	6751	Heltersberg, Pirmasens	340 015
5521	Hargarten, Bitburg-Prüm	232 233	5231	Hemmelzen, Altenkirchen (Ww.)	132 049
6551	Hargesheim, Bad Kreuznach	133 040	6571	Henau, Rhein-Hunsrück-Kreis	140 050
5419	Harschbach, Neuwied	138 027	6571	Hennweiler, Bad Kreuznach	133 043
5489	Harscheid, Ahrweiler	131 026	6791	* Henschtal, Kusel	336 037
5541	Harspelt, Bitburg-Prüm	232 234	5504	Hentern, Trier-Saarburg	235 043
5419	Hartenfels, Unterwesterwaldkreis	142 025	6581	Herborn, Birkenfeld	134 038
6721	Harthausen, Ludwigshafen	338 011	5529	Herbstmühle, Bitburg-Prüm	232 049
6719	Harxheim, Donnersbergkreis	333 029	6799	Herchweiler, Kusel	336 039
6501	Harxheim, Mainz-Bingen	339 026	5243	Herdorf, Altenkirchen (Ww.)	132 050
5561	Hasborn, Bernkastel-Wittlich	231 049	5521	Herforst, Bitburg-Prüm	232 050
6799	Haschbach am Remigiusberg, Kusel	336 034	6531	Hergenfeld, Bad Kreuznach	133 044
5581	Haserich, Cochem-Zell	135 039	5439	Hergenroth, Oberwesterwaldkreis	139 040
5231	Hasselbach, Altenkirchen (Ww.)	132 046	6741	Hergersweiler, Landau-Bad Bergzabern	337 037
5449	Hasselbach, Rhein-Hunsrück-Kreis	140 046	5501	Herl, Trier-Saarburg	235 044
6733	Haßloch, Bad Dürkheim	332 025	6791	Hermersberg, Pirmasens	340 016
5239	* Hattert, Oberwesterwaldkreis	139 037	5521	Hermesdorf, Bitburg-Prüm	232 051
6589	Hattgenstein, Birkenfeld	134 034	5508	Hermeskeil, Trier-Saarburg	235 045
6729	Hatzenbühl, Germersheim	334 009	5541	Hermespend, Bitburg-Prüm	232 239
5401	Hatzenport, Mayen-Koblenz	137 208	5429	Herold, Rhein-Lahn-Kreis	141 054
6746	Hauenstein, Pirmasens	340 014	6759	Herren-Sulzbach, Kusel	336 040
6791	Hauptstuhl, Kaiserslautern	335 012	5441	Herresbach, Mayen-Koblenz	137 035
5441	Haurth, Cochem-Zell	135 040	6581	Herrstein, Birkenfeld	134 039
5449	Hausbay, Rhein-Hunsrück-Kreis	140 047	5431	Herschbach (Oberwesterwaldkreis), Oberwesterwaldkreis	139 041
6571	Hausen, Birkenfeld	134 035	5419	Herschbach (Unterwesterwaldkreis), Unterwesterwaldkreis	142 029
5441	Hausten, Mayen-Koblenz	137 034	6791	Herschberg, Pirmasens	340 017
6759	Hausweiler, Kusel	336 035	5489	Herschbroich, Ahrweiler	131 028
6741	Hayna, Germersheim	334 010	6799	Herschweiler-Pettersheim, Kusel	336 041
6541	Hecken, Rhein-Hunsrück-Kreis	140 048	5401	Herschwiesen, Rhein-Hunsrück-Kreis	140 051
5481	Heckenbach, Ahrweiler	131 027	6742	Herxheim bei Landau/Pfalz, Landau-Bad Bergzabern	337 038
5561	Heckenmünster, Bernkastel-Wittlich	231 050			
5541	Heckhalerfeld, Bitburg-Prüm	232 235			
5541	Heckhuscheid, Bitburg-Prüm	232 236			

PLZ	Gemeinde, Kreis	Kennziffer	PLZ	Gemeinde, Kreis	Kennziffer
6719	Herxheim a. Berg, Bad Dürkheim	332 026	5569	Hörscheid, Daun	233 031
6741	Herxheimweyher, Landau-Bad Bergzabern	337 039	5569	Hörschhausen, Daun	233 032
5541	Herzfeld, Bitburg-Prüm	232 240	5249	Hövels, Altenkirchen (Ww.)	132 054
6711	Heßheim, Ludwigshafen	338 012	5439	Hof, Oberwesterwaldkreis	139 045
5581	Hesweiler, Cochem-Zell	135 041	5489	Hoffeld, Ahrweiler	131 030
6791	Hettenhausen, Pirmasens	340 018	5501	Hofweiler, Trier-Saarburg	235 049
6719	Hettenleidelheim, Bad Dürkheim	332 027	5531	* Hohenfels-Essingen, Daun	233 033
6581	Hettenrodt, Birkenfeld	134 040	5446	Hohenleimbach, Ahrweiler	131 206
5559	Hetzerath, Bernkastel-Wittlich	231 053	6759	Hohenöllen, Kusel	336 043
6711	Heuchelheim b. Frankenthal, Ludwigshafen	338 013	6521	Hohen-Sülzen, Alzey-Worms	331 041
6741	* Heuchelheim-Klingen, Landau-Bad Bergzabern	337 040	5431	Holler, Unterwesterwaldkreis	142 033
5231	Heupelzen, Altenkirchen (Ww.)	132 051	5449	Hollnich, Rhein-Hunsrück-Kreis	140 055
5239	Heuzert, Oberwesterwaldkreis	139 042	5541	Hollnich, Bitburg-Prüm	232 243
5449	Heyweiler, Rhein-Hunsrück-Kreis	140 052	5521	Holsthum, Bitburg-Prüm	232 053
5541	Hickeshausen, Bitburg-Prüm	232 241	5409	Holzappel, Rhein-Lahn-Kreis	141 059
5231	Hilgenroth, Altenkirchen (Ww.)	132 052	6541	Holzbach, Rhein-Hunsrück-Kreis	140 056
5231	Hilgert, Neuwied	138 029	5501	Holzerath, Trier-Saarburg	235 050
5411	Hilgert, Unterwesterwaldkreis	142 030	5401	Holzfeld, Rhein-Hunsrück-Kreis	140 057
5533	Hillesheim, Daun	233 029	5429	Holzhausen a. d. Haide, Rhein-Lahn-Kreis	141 060
6521	Hillesheim, Mainz-Bingen	339 028	6251	Holzheim, Rhein-Lahn-Kreis	141 061
5411	Hillscheid, Unterwesterwaldkreis	142 031	5481	Holzweiler, Ahrweiler	131 031
5509	Hilscheid, Bernkastel-Wittlich	231 054	6759	Homburg, Kusel	336 044
6781	Hilst, Pirmasens	340 019	5439	Homburg, Oberwesterwaldkreis	139 046
5429	Himmighofen, Rhein-Lahn-Kreis	141 055	5529	Hommerdingen, Bitburg-Prüm	232 054
6581	Hintertiefenbach, Birkenfeld	134 041	5489	Honerath, Ahrweiler	131 032
5409	Hinterwald, Rhein-Lahn-Kreis	141 056	5561	* Hontheim, Bernkastel-Wittlich	231 057
6781	* Hinterweidenthal, Pirmasens	340 020	6759	Hoppstädten, Kusel	336 045
5531	Hinterweiler, Daun	233 030	6589	* Hoppstädten-Weiersbach, Birkenfeld	134 042
5501	Hinzenburg, Trier-Saarburg	235 046	5551	Horath, Bernkastel-Wittlich	231 058
5551	Hinzerath, Bernkastel-Wittlich	231 055	6571	Horbach, Bad Kreuznach	133 047
5509	* Hinzert-Pöler, Trier-Saarburg	235 047	6791	Horbach, Pirmasens	340 025
6759	Hinzweiler, Kusel	336 042	5431	Horbach, Unterwesterwaldkreis	142 034
6251	Hirschberg, Rhein-Lahn-Kreis	141 057	6541	Horbruch, Birkenfeld	134 043
6541	Hirschfeld (Hunsrück), Rhein-Hunsrück-Kreis	140 053	5409	Horhausen, Rhein-Lahn-Kreis	141 062
6751	Hirschhorn/Pfalz, Kaiserslautern	335 014	5451	Horhausen (Westerwald), Altenkirchen (Ww.)	132 055
6781	Hirschthal, Pirmasens	340 021	5449	Horn, Rhein-Hunsrück-Kreis	140 058
5441	Hirten, Mayen-Koblenz	137 036	6661	Hornbach, Stadt, Zweibrücken	341 011
5231	Hirz-Maulsbach, Altenkirchen (Ww.)	132 053	5441	Horperath, Daun	233 216
5401	Hirzenach, Rhein-Hunsrück-Kreis	140 054	5431	Horressen, Unterwesterwaldkreis	142 035
5521	Hisel, Bitburg-Prüm	232 052	6531	Horrweiler, Mainz-Bingen	339 029
6701	* Hochdorf-Assenheim, Ludwigshafen	338 014	6799	Horsbach, Kusel	336 046
5551	Hochscheid, Bernkastel-Wittlich	231 056	5521	Hosten, Bitburg-Prüm	232 055
6755	Hochspeyer, Kaiserslautern	335 015	6581	Hottenbach, Birkenfeld	134 044
6741	* Hochstadt (Pfalz), Landau-Bad Bergzabern	337 041	5551	Hoxel, Bernkastel-Wittlich	231 059
6551	Hochstätten, Bad Kreuznach	133 045	5431	Hübingen, Unterwesterwaldkreis	142 036
6571	* Hochstetten-Dhaun, Bad Kreuznach	133 046	5439	Hüblingen, Oberwesterwaldkreis	139 047
5501	Hockweiler, Trier-Saarburg	235 048	6551	Hüffelsheim, Bad Kreuznach	133 048
5441	Höchstberg, Daun	233 215	6799	Hüffler, Kusel	336 047
5239	Höchstenbach, Oberwesterwaldkreis	139 043	5489	* Hümme, Ahrweiler	131 033
6781	Höheind, Pirmasens	340 022	5461	Hümmerich, Neuwied	138 030
6781	Höheischweiler, Pirmasens	340 023	6791	* Hütschenhausen, Kaiserslautern	335 016
6781	Höhrfröschen, Pirmasens	340 024	5529	Hütten, Bitburg-Prüm	232 056
5439	* Höhn, Oberwesterwaldkreis	139 044	5521	Hütterscheid, Bitburg-Prüm	232 057
5410	Höhr-Grenzhausen, Stadt, Unterwesterwaldkreis	142 032	5521	Hüttingen a. d. Kyll, Bitburg-Prüm	232 058
5529	Hölzchen, Bitburg-Prüm	232 242	5529	Hüttingen bei Lahr, Bitburg-Prüm	232 059
5409	Hömberg, Rhein-Lahn-Kreis	141 058	5541	Huf, Bitburg-Prüm	232 244
5481	Hönningen, Ahrweiler	131 029	5551	Hundheim, Bernkastel-Wittlich	231 060
6729	Hördt, Germersheim	334 011	5449	Hundheim, Rhein-Hunsrück-Kreis	140 059
6751	Höringen, Donnersbergkreis	333 030	5431	Hundsangen, Unterwesterwaldkreis	142 037
			6571	Hundsbach, Bad Kreuznach	133 049

PLZ	Gemeinde, Kreis	Kennziffer	PLZ	Gemeinde, Kreis	Kennziffer
5412	Hundsorf, Unterwesterwaldkreis	142 038	5531	* Kalenborn-Scheuern, Daun	233 036
5401	Hungenroth, Rhein-Hunsrück-Kreis	140 060	6761	Kalkofen, Donnersbergkreis	333 036
5551	Hunolstein, Bernkastel-Wittlich	231 061	6701	Kallstadt, Bad Dürkheim	332 028
5429	Hunzel, Rhein-Lahn-Kreis	141 063	5401	Kalt, Mayen-Koblenz	137 041
5561	Hupperath, Bernkastel-Wittlich	231 062	5489	* Kaltenborn, Ahrweiler	131 037
I					
6580	* Idar-Oberstein, Stadt, Birkenfeld	134 045	5401	Kaltenengers, Mayen-Koblenz	137 209
5231	Idelberg, Altenkirchen (Ww.)	132 056	6251	Kaltenholzhausen, Rhein-Lahn-Kreis	141 065
5521	Idenheim, Bitburg-Prüm	232 060	5411	Kammerforst, Unterwesterwaldkreis	142 040
5521	Idesheim, Bitburg-Prüm	232 061	5424	Kamp-Bornhofen, Rhein-Lahn-Kreis	141 066
5501	Igel, Trier-Saarburg	235 051	6744	Kandel, Stadt, Germersheim	334 013
6719	Ilbesheim, Donnersbergkreis	333 031	5511	Kanzem, Trier-Saarburg	235 055
6741	Ilbesheim b. Landau i. d. Pf., Landau-Bad Bergzabern	337 042	6749	Kapellen-Drusweiler, Landau-Bad Bergzabern	337 045
5591	Illerich, Cochem-Zell	135 042	5441	Kaperich, Daun	233 217
5552	Ilsbach, Bernkastel-Wittlich	231 063	6541	Kappel, Rhein-Hunsrück-Kreis	140 062
5569	Immerath, Daun	233 034	6759	Kappeln, Kusel	336 049
5509	Immert, Bernkastel-Wittlich	231 064	6749	Kapsweyer, Landau-Bad Bergzabern	337 046
6719	Immesheim, Donnersbergkreis	333 032	5401	Karbach, Rhein-Hunsrück-Kreis	140 063
6741	Impflingen, Landau-Bad Bergzabern	337 043	5561	Karl, Bernkastel-Wittlich	231 065
6761	Imsbach, Donnersbergkreis	333 033	5529	Karlshausen, Bitburg-Prüm	232 064
6761	Imsweiler, Donnersbergkreis	333 034	5481	Karweiler, Ahrweiler	131 038
5231	Ingelbach, Altenkirchen (Ww.)	132 057	5461	Kasbach, Neuwied	138 032
6507	Ingelheim am Rhein, Stadt, Mainz-Bingen	339 030	5521	Kaschenbach, Bitburg-Prüm	232 065
5521	Ingendorf, Bitburg-Prüm	232 062	5429	Kasdorf, Rhein-Lahn-Kreis	141 067
6741	Insheim, Landau-Bad Bergzabern	337 044	5501	Kasel, Trier-Saarburg	235 056
5489	Insul, Ahrweiler	131 034	5448	Kastellaun, Stadt, Rhein-Hunsrück-Kreis	140 064
6551	Ippenschied, Bad Kreuznach	133 050	5511	Kastel-Stadt, Trier-Saarburg	235 057
5581	Irmenach, Bernkastel-Wittlich	231 205	5401	Kattenes, Mayen-Koblenz	137 210
5439	Irmtraut, Oberwesterwaldkreis	139 048	6761	Katzenbach, Donnersbergkreis	333 037
5521	Irrel, Bitburg-Prüm	232 063	5429	Katzenelnbogen, Stadt, Rhein-Lahn-Kreis	141 068
5529	Irrhausen, Bitburg-Prüm	232 245	6751	Katzweiler, Kaiserslautern	335 017
5511	Irsch, Trier-Saarburg	235 052	5569	Katzwinkel, Daun	233 037
5411	Isenburg, Neuwied	138 031	5241	Katzwinkel (Sieg), Altenkirchen (Ww.)	132 080
5231	Isert, Altenkirchen (Ww.)	132 058	5425	Kaub, Stadt, Rhein-Lahn-Kreis	141 069
5431	Isselbach, Rhein-Lahn-Kreis	141 064	5241	Kausen, Altenkirchen (Ww.)	132 059
5501	Ittel, Trier-Saarburg	235 053	5419	Kausen, Neuwied	138 033
J					
6761	Jakobsweiler, Donnersbergkreis	333 035	5429	Kehlbach, Rhein-Lahn-Kreis	141 070
6551	Jeckenbach, Bad Kreuznach	133 051	5441	Kehrig, Mayen-Koblenz	137 043
6791	* Jettenbach, Kusel	336 048	6541	Keidelheim, Rhein-Hunsrück-Kreis	140 065
6729	Jockgrim, Germersheim	334 012	5489	* Kelberg, Daun	233 218
5529	Jucken, Bitburg-Prüm	232 246	5401	Keldung, Mayen-Koblenz	137 045
5532	Jünkerath, Daun	233 035	5509	Kell, Trier-Saarburg	235 058
6501	Jugenheim in Rheinhessen, Mainz-Bingen	339 031	6571	Kellenbach, Bad Kreuznach	133 202
K					
5439	Kaden (Oberwesterwaldkreises), Oberwesterwaldkreis	139 049	5511	Kelsen, Trier-Saarburg	235 059
5411	Kadenbach, Unterwesterwaldkreis	142 039	5421	Kemmenau, Rhein-Lahn-Kreis	141 071
6791	Käshofen, Zweibrücken	341 012	5446	Kempenich, Ahrweiler	131 207
5441	Kaifenheim, Cochem-Zell	135 043	6581	Kempfeld, Birkenfeld	134 046
5591	Kail, Cochem-Zell	135 044	5559	* Kenn, Trier-Saarburg	235 060
5443	Kaisersesch, Cochem-Zell	135 045	5591	Kennfus, Cochem-Zell	135 047
6750	* Kaiserslautern, Stadt, kreisfrei	312 000	5529	Keppeshausen, Bitburg-Prüm	232 066
5481	Kalenborn, Ahrweiler	131 036	5401	Kerben, Mayen-Koblenz	137 048
5441	Kalenborn, Cochem-Zell	135 046	5531	* Kerpen (Eifel), Daun	233 038
5411	Kalkofen, Donnersbergkreis	333 036	5501	Kersch, Trier-Saarburg	235 061
6701	Kallstadt, Bad Dürkheim	332 028	5531	Kerschenbach, Daun	233 219
5401	Kalt, Mayen-Koblenz	137 041	6719	Kerzenheim, Donnersbergkreis	333 038
5489	* Kaltenborn, Ahrweiler	131 037	5231	Kescheid, Altenkirchen (Ww.)	132 060
5401	Kaltenengers, Mayen-Koblenz	137 209	5541	Kesfeld, Bitburg-Prüm	232 247
6251	Kaltenholzhausen, Rhein-Lahn-Kreis	141 065	5481	Kesseling, Ahrweiler	131 039
5411	Kammerforst, Unterwesterwaldkreis	142 040	5561	Kesten, Bernkastel-Wittlich	231 066
5424	Kamp-Bornhofen, Rhein-Lahn-Kreis	141 066	5421	Kestert, Rhein-Lahn-Kreis	141 072
6744	Kandel, Stadt, Germersheim	334 013	5231	Kettenhausen, Altenkirchen (Ww.)	132 061
5511	Kanzem, Trier-Saarburg	235 055			

PLZ	Gemeinde, Kreis	Kennziffer	PLZ	Gemeinde, Kreis	Kennziffer
6509	Kettenheim, Alzey-Worms	331 042	5441	Kollig, Mayen-Koblenz	137 053
5401	Kettig, Mayen-Koblenz	137 211	6791	Kollweiler, Kaiserslautern	335 019
5529	Kickeshausen, Bitburg-Prüm	232 248	5441	Kolverath, Daun	233 222
6719	Kindenheim, Bad Dürkheim	332 029	5551	Kommen, Bernkastel-Wittlich	231 071
5561	Kinderbeuren, Bernkastel-Wittlich	231 067	6799	Konken, Kusel	336 052
6756	Kindsbach, Kaiserslautern	335 018	5503	* Konz, Stadt, Trier-Saarburg	235 068
5561	Kinheim, Bernkastel-Wittlich	231 068	5531	Kopp, Daun	233 223
5541	Kinzenburg, Bitburg-Prüm	232 249	5541	Kopscheid, Bitburg-Prüm	232 252
5239	Kirburg, Oberwesterwaldkreis	139 050	5501	Kordel, Trier-Saarburg	235 069
6544	Kirchberg (Hunsrück), Stadt, Rhein-Hunsrück-Kreis	140 067	5501	Korlingen, Trier-Saarburg	235 070
5231	Kircheib, Altenkirchen (Ww.)	132 062	5449	Korweiler, Rhein-Hunsrück-Kreis	140 073
5242	* Kirchen (Sieg), Altenkirchen (Ww.)	132 063	5489	Kottenborn, Ahrweiler	131 042
6719	Kirchheim an der Weinstraße, Bad Dürkheim	332 030	5445	Kottenheim, Mayen-Koblenz	137 055
6719	Kirchheimbolanden, Stadt, Donnersbergkreis	333 039	6791	Kottweiler-Schwanden, Kaiserslautern	335 020
5481	Kirchsahr, Ahrweiler	131 040	5529	Koxhausen, Bitburg-Prüm	232 068
5441	* Kirchwald, Mayen-Koblenz	137 049	5231	Kraam, Altenkirchen (Ww.)	132 064
5531	Kirchweiler, Daun	233 039	5569	Kradenbach, Daun	233 040
5511	* Kirf, Trier-Saarburg	235 062	6791	Krähenberg, Zweibrücken	341 016
6570	* Kirn, Stadt, Bad Kreuznach	133 052	5449	Krastel, Rhein-Hunsrück-Kreis	140 074
6759	Kirrweiler, Kusel	336 050	5401	Kratzenburg, Rhein-Hunsrück-Kreis	140 075
6731	Kirrweiler (Pfalz), Landau-Bad-Bergzabern	337 047	5201	Krautscheid, Neuwied	138 035
5489	Kirsbach, Daun	233 220	5529	Krautscheid, Bitburg-Prüm	232 253
6551	Kirschroth, Bad Kreuznach	133 053	6751	* Kreimbach-Kaulbach, Kusel	336 053
6581	Kirschweiler, Birkenfeld	134 047	5471	Kretz, Mayen-Koblenz	137 056
5449	Kisselbach, Rhein-Hunsrück-Kreis	140 068	5511	* Kreuzweiler, Trier-Saarburg	235 071
5561	* Klausen, Bernkastel-Wittlich	231 069	6751	Krickenbach, Kaiserslautern	335 021
6661	Kleinbundenbach, Zweibrücken	341 013	6761	Kriegsfeld, Donnersbergkreis	333 040
6731	Kleinfischlingen, Landau-Bad Bergzabern	337 048	6781	Kröppen, Pirmasens	340 026
5551	* Kleinich, Bernkastel-Wittlich	231 070	5563	Kröv, Bernkastel-Wittlich	231 072
6719	Kleinkarlbach, Bad Dürkheim	332 031	6581	Kronweiler, Birkenfeld	134 048
5541	Kleinlangenfeld, Bitburg-Prüm	232 250	5231	Kroppach, Oberwesterwaldkreis	139 052
5419	Kleinmaischeid, Neuwied	138 034	6799	Krottelbach, Kusel	336 054
6711	Kleinniedesheim, Ludwigshafen	338 015	5529	Kruchten, Bitburg-Prüm	232 069
6661	Kleinsteinhausen, Zweibrücken	341 014	5419	Krümml, Unterwesterwaldkreis	142 041
6542	Kleinweidelbach, Rhein-Hunsrück-Kreis	140 069	5473	Kruft, Mayen-Koblenz	137 057
6501	Klein-Winternheim, Mainz-Bingen	339 032	6541	Krummenau, Birkenfeld	134 049
5591	Kliding, Cochem-Zell	135 048	5461	Krunke, Altenkirchen (Ww.)	132 065
5429	Klingelbach, Rhein-Lahn-Kreis	141 073	6541	Külz (Hunsrück), Rhein-Hunsrück-Kreis	140 076
6749	Klingenmünster, Landau-Bad Bergzabern	337 049	6541	Kümbdchen, Rhein-Hunsrück-Kreis	140 077
6541	Klosterkumbd, Rhein-Hunsrück-Kreis	140 070	5401	Küttig, Mayen-Koblenz	137 059
5592	Klotten, Cochem-Zell	135 049	6729	Kuhardt, Germersheim	334 015
6541	Kludenbach, Rhein-Hunsrück-Kreis	140 071	5419	Kuhnhöfen, Oberwesterwaldkreis	139 053
5559	Klüsersath, Trier-Saarburg	235 063	5239	Kundert, Oberwesterwaldkreis	139 054
6741	Knittelsheim, Germersheim	334 014	5451	Kurtscheid, Neuwied	138 036
6741	Knöringen, Landau-Bad Bergzabern	337 050	6798	Kusel, Stadt, Kusel	336 055
6791	Knopp-Labach, Zweibrücken	341 015	5524	Kyllburg, Stadt, Bitburg-Prüm	232 070
5401	* Kobern-Gondorf, Mayen-Koblenz	137 212	5521	Kyllburgweiler, Bitburg-Prüm	232 071
5400	* Koblenz, Stadt, kreisfrei	111 000			
5541	Kobscheid, Bitburg-Prüm	232 251			
5439	Kölbigen, Oberwesterwaldkreis	139 051			
5511	Köllig, Trier-Saarburg	235 064			
6501	Köngernheim, Mainz-Bingen	339 033			
6571	Königsau, Bad Kreuznach	133 203			
5481	Königsfeld, Ahrweiler	131 041			
6799	Körborn, Kusel	336 051			
5429	Kördorf, Rhein-Lahn-Kreis	141 074			
5529	* Körperich, Bitburg-Prüm	232 067			
5511	Körrig, Trier-Saarburg	235 066			
5441	Kötterichen, Daun	233 221			
5559	Köwerich, Trier-Saarburg	235 067			
5420	* Lahnstein, Stadt, Rhein-Lahn-Kreis	141 075			
5529	Lahr, Bitburg-Prüm	232 072			
5449	Lahr, Cochem-Zell	135 050			
5521	* Lambertsberg, Bitburg-Prüm	232 254			
6734	Lambrecht (Pfalz), Stadt, Bad Dürkheim	332 032			
6791	Lambsborn, Zweibrücken	341 017			
6715	Lambsheim, Ludwigshafen	338 016			
5501	Lampaden, Trier-Saarburg	235 072			
6740	* Landau in der Pfalz, Stadt, kreisfrei	313 000			
5591	Landkern, Cochem-Zell	135 051			

L

PLZ	Gemeinde, Kreis	Kennziffer	PLZ	Gemeinde, Kreis	Kennziffer
5561	Landscheid, Bernkastel-Wittlich	231 073	5429	Lierschied, Rhein-Lahn-Kreis	141 079
6790	Landstuhl, Stadt, Kaiserslautern	335 022	5581	Liesenich, Cochem-Zell	135 054
6799	Langenbach, Kusel	336 056	5551	Lieser, Bernkastel-Wittlich	231 075
5241	Langenbach bei Kirburg, Oberwesterwaldkreis	139 055	5521	Ließem, Bitburg-Prüm	232 074
5441	Langenfeld, Mayen-Koblenz	137 060	6571	Limbach, Bad Kreuznach	133 059
5439	* Langenhahn, Oberwesterwaldkreis	139 056	5461	Limbach, Neuwied	138 039
6536	Langenlonsheim, Bad Kreuznach	133 054	5239	Limbach, Oberwesterwaldkreis	139 059
6251	Langenscheid, Rhein-Lahn-Kreis	141 076	6703	Limburgerhof, Ludwigshafen	338 017
6551	Langenthal, Bad Kreuznach	133 055	5481	Lind, Ahrweiler	131 047
5441	Langscheid, Mayen-Koblenz	137 061	5441	Lind, Mayen-Koblenz	137 063
6531	Langscheid, Rhein-Hunsrück-Kreis	140 078	6791	Linden, Kaiserslautern	335 023
5501	Langsur, Trier-Saarburg	235 073	5239	Linden, Oberwesterwaldkreis	139 060
6759	Langweiler, Kusel	336 057	6731	Lindenberg, Bad Dürkheim	332 034
6791	Langwieden, Zweibrücken	341 018	6541	Lindenschied, Rhein-Hunsrück-Kreis	140 086
5481	Lantershofen, Ahrweiler	131 043	6722	Lingenfeld, Germersheim	334 017
5541	Lascheid, Bitburg-Prüm	232 255	5449	Lingerhahn, Rhein-Hunsrück-Kreis	140 087
5541	Lasel, Bitburg-Prüm	232 256	5419	Linkenbach, Neuwied	138 040
5401	Lasserg, Mayen-Koblenz	137 062	5460	Linz a. Rhein, Stadt, Neuwied	138 041
5441	Laubach, Cochem-Zell	135 052	5429	Lipporn, Rhein-Lahn-Kreis	141 080
5449	Laubach, Rhein-Hunsrück-Kreis	140 079	5441	Lirstal, Daun	233 224
6531	Laubenheim, Bad Kreuznach	133 056	5534	Lissendorf, Daun	233 041
5449	Laudert, Rhein-Hunsrück-Kreis	140 080	5239	Lochum, Oberwesterwaldkreis	139 061
5541	Laudesfeld, Bitburg-Prüm	232 257	5401	Löf, Mayen-Koblenz	137 214
5561	Laufeld, Bernkastel-Wittlich	231 074	6759	Löllbach, Bad Kreuznach	133 060
6541	Lauferweiler, Rhein-Hunsrück-Kreis	140 081	5559	Lörsch, Trier-Saarburg	235 076
6711	Laumersheim, Bad Dürkheim	332 033	6501	Lörzweiler, Mainz-Bingen	339 034
5529	Lauperath, Bitburg-Prüm	232 258	5551	Löslich, Bernkastel-Wittlich	231 076
5409	Laurenburg, Rhein-Lahn-Kreis	141 077	5581	Lötzbeuren, Bernkastel-Wittlich	231 206
6551	Lauschied, Bad Kreuznach	133 057	6751	Lohnsfeld, Donnersbergkreis	333 042
6758	Lauterecken, Stadt, Kusel	336 058	6759	Lohnweiler, Kusel	336 060
6719	Lautersheim, Donnersbergkreis	333 041	6251	Lohrheim, Rhein-Lahn-Kreis	141 081
5429	Lautert, Rhein-Lahn-Kreis	141 078	5429	Lollschied, Rhein-Lahn-Kreis	141 082
5439	Lautzenbrücken, Oberwesterwaldkreis	139 057	5559	Longen, Trier-Saarburg	235 077
6541	Lautzenhausen, Rhein-Hunsrück-Kreis	140 082	5551	Longkamp, Bernkastel-Wittlich	231 077
5401	Lehmen, Mayen-Koblenz	137 213	5559	Longuich, Trier-Saarburg	235 078
5541	Leidenborn, Bitburg-Prüm	232 259	5401	Lonnig, Mayen-Koblenz	137 065
5449	Leideneck, Rhein-Hunsrück-Kreis	140 083	6509	Lonsheim, Alzey-Worms	331 043
5489	* Leimbach, Ahrweiler	131 044	5501	Lorich, Trier-Saarburg	235 079
5529	Leimbach, Bitburg-Prüm	232 073	5501	Lorscheid, Trier-Saarburg	235 080
6781	Leimen, Pirmasens	340 027	5239	Luckenbach, Oberwesterwaldkreis	139 062
5481	Leimersdorf, Ahrweiler	131 045	6700	Ludwigshafen a. Rh., Stadt, kreisfrei	314 000
6729	Leimersheim, Germersheim	334 016	6501	Ludwigshöhe, Mainz-Bingen	339 035
5449	* Leiningen-Lamscheid, Rhein-Hunsrück-Kreis	140 084	6781	Ludwigswinkel, Pirmasens	340 029
6741	Leinsweiler, Landau-Bad Bergzabern	337 051	5489	Lückenbach, Ahrweiler	131 048
6589	Leisel, Birkenfeld	134 050	5509	Lückenburg, Bernkastel-Wittlich	231 078
6589	Leitzweiler, Birkenfeld	134 051	5541	Lünebach, Bitburg-Prüm	232 262
5559	Leiwien, Trier-Saarburg	235 074	5449	Lütz, Cochem-Zell	135 056
6786	Lemberg, Pirmasens	340 028	5541	Lützkampen, Bitburg-Prüm	232 263
6761	Lettweiler, Bad Kreuznach	133 058	6749	Lug, Pirmasens	340 030
5461	* Leubsdorf, Neuwied	138 037	6723	* Lustadt, Germersheim	334 018
5419	Leuterod, Unterwesterwaldkreis	142 042	5591	* Lutzerath, Cochem-Zell	135 057
5451	Leutesdorf, Neuwied	138 038	5441	Luxem, Mayen-Koblenz	137 066
5541	Lichtenborn, Bitburg-Prüm	232 260	5421	Lykershausen, Rhein-Lahn-Kreis	141 083
5439	* Liebenscheid, Oberwesterwaldkreis	139 058			
6541	Liebshausen, Rhein-Hunsrück-Kreis	140 085			
6799	Liebthal, Kusel	336 059	5449	Macken, Mayen-Koblenz	137 215
5449	Lieg, Cochem-Zell	135 053	6751	Mackenbach, Kaiserslautern	335 024
5541	Lierfeld, Bitburg-Prüm	232 261	6581	Mackenrodt, Birkenfeld	134 052
5481	Liers, Ahrweiler	131 046	6735	Maikammer, Landau-Bad Bergzabern	337 052
5501	Liersberg, Trier-Saarburg	235 075	6500	* Mainz, Stadt, kreisfrei	315 000

M

PLZ	Gemeinde, Kreis	Kennziffer	PLZ	Gemeinde, Kreis	Kennziffer
5449	Maisborn, Rhein-Hunsrück-Kreis	140 089	5239	Merkelbach, Oberwesterwaldkreis	139 064
6541	Maitzborn, Rhein-Hunsrück-Kreis	140 090	5521	Merkshausen, Bitburg-Prüm	232 269
5239	* Malberg, Altenkirchen (Ww.)	132 066	5541	Merlscheid, Bitburg-Prüm	232 270
5521	Malberg, Bitburg-Prüm	232 075	5401	Mermuth, Rhein-Hunsrück-Kreis	140 093
5521	Malbergweich, Bitburg-Prüm	232 076	5509	Merschbach, Bernkastel-Wittlich	231 083
5509	Malborn, Bernkastel-Wittlich	231 079	5551	Merscheid, Bernkastel-Wittlich	231 084
5231	Mammelzen, Altenkirchen (Ww.)	132 067	5501	Mertesdorf, Trier-Saarburg	235 085
6551	Mandel, Bad Kreuznach	133 061	6719	Mertesheim, Bad Dürkheim	332 036
5509	Mandern, Trier-Saarburg	235 081	5441	Mertloch, Mayen-Koblenz	137 070
5562	* Manderscheid, Bernkastel-Wittlich	231 080	6571	* Merxheim, Bad Kreuznach	133 066
5523	Manderscheid, Bitburg-Prüm	232 264	6781	Merzalben, Pirmasens	340 031
5441	Mannebach, Daun	233 225	6759	Merzweiler, Kusel	336 062
5449	Mannebach, Rhein-Hunsrück-Kreis	140 091	5591	Mesnich, Cochem-Zell	135 060
5511	Mannebach, Trier-Saarburg	235 082	5501	Mesenich, Trier-Saarburg	235 086
6761	* Mannweiler-Cölln, Donnersbergkreis	333 043	5521	Messerich, Bitburg-Prüm	232 079
6531	Manubach, Mainz-Bingen	339 036	5529	Mettendorf, Bitburg-Prüm	232 080
5429	Marienfels, Rhein-Lahn-Kreis	141 084	6521	Mettenheim, Alzey-Worms	331 045
5419	Marienhausen, Neuwied	138 201	5521	Metterich, Bitburg-Prüm	232 081
5419	Marienrachdorf, Unterwesterwaldkreis	142 044	5401	Metternich, Mayen-Koblenz	137 071
6761	Marienthal/Pfalz, Donnersbergkreis	333 044	6589	Mettweiler, Birkenfeld	134 054
5551	Maring-Noviant, Bernkastel-Wittlich	231 081	5501	Metzdorf, Trier-Saarburg	235 087
6719	Marnheim, Donnersbergkreis	333 045	6541	Metzenhausen, Rhein-Hunsrück-Kreis	140 094
5419	Maroth, Unterwesterwaldkreis	142 045	5431	* Meudt, Oberwesterwaldkreis	139 065
6791	Martinshöhe, Zweibrücken	341 019	5511	Meurich, Trier-Saarburg	235 088
6571	* Martinstein, Bad Kreuznach	133 062	5489	Meuspath, Ahrweiler	131 050
5239	Marzhausen, Oberwesterwaldkreis	139 063	5531	Michelbach, Daun	233 044
5441	Masburg, Cochem-Zell	135 058	6541	Michelbach, Rhein-Hunsrück-Kreis	140 095
6661	Maßweiler, Zweibrücken	341 020	5231	Michelbach (Westerwald), Altenkirchen (Ww.)	132 070
5581	Mastershausen, Rhein-Hunsrück-Kreis	140 204	5429	Miehlen, Rhein-Lahn-Kreis	141 085
5541	Masthorn, Bitburg-Prüm	232 265	5421	Miellen, Rhein-Lahn-Kreis	141 086
5541	Matzerath, Bitburg-Prüm	232 266	6795	* Miesau, Kusel	336 063
6719	Mauchenheim, Alzey-Worms	331 044	5501	Minden, Bitburg-Prüm	232 082
5241	Mauden, Altenkirchen (Ww.)	132 068	5561	Minderlittgen, Bernkastel-Wittlich	231 085
5523	* Mael, Bitburg-Prüm	232 267	6741	Minfeld, Germersheim	334 020
6661	Mauschbach, Zweibrücken	341 021	5561	Minheim, Bernkastel-Wittlich	231 086
6701	* Maxdorf, Ludwigshafen	338 018	5531	Mirbach, Daun	233 045
6729	Maximiliansau, Germersheim	334 019	5409	Misselberg, Rhein-Lahn-Kreis	141 087
5419	* Maxsain, Unterwesterwaldkreis	142 046	6661	* Mittelbach, Zweibrücken	341 022
5440	* Mayen, Stadt, Mayen-Koblenz	137 068	6791	Mittelbrunn, Kaiserslautern	335 027
5481	Mayschoß, Ahrweiler	131 049	5429	Mittelfischbach, Rhein-Lahn-Kreis	141 088
5521	Meckel, Bitburg-Prüm	232 077	6581	Mittelreidenbach, Birkenfeld	134 055
6571	Meckenbach, Bad Kreuznach	133 063	5581	Mittelstrimmig, Cochem-Zell	135 061
6589	Meckenbach, Birkenfeld	134 053	5501	Möhn, Trier-Saarburg	235 089
6701	Meckenheim, Bad Dürkheim	332 035	6521	Mölsheim, Alzey-Worms	331 046
6759	Medard, Kusel	336 061	5441	Möntenich, Cochem-Zell	135 062
6551	Meddersheim, Bad Kreuznach	133 064	5241	Mörten, Oberwesterwaldkreis	139 066
5561	Meerfeld, Bernkastel-Wittlich	231 082	6661	Mörsbach, Zweibrücken	341 023
6751	Mehlbach, Kaiserslautern	335 025	5239	* Mörsbach (Oberwesterwaldkreis), Oberwesterwaldkreis	139 067
5540	* Mehlen bei Prüm, Bitburg-Prüm	232 268	6541	Mörschbach, Rhein-Hunsrück-Kreis	140 096
6751	* Mehlingen, Kaiserslautern	335 026	6581	Mörschied, Birkenfeld	134 056
5231	Mehren, Altenkirchen (Ww.)	132 069	5449	Mörsdorf, Cochem-Zell	135 063
5569	Mehren, Daun	233 042	6761	Mörsfeld, Donnersbergkreis	333 046
5559	Mehring, Trier-Saarburg	235 083	6521	Mörstadt, Alzey-Worms	331 047
5451	Meinborn, Neuwied	138 042	5401	Mörz, Mayen-Koblenz	137 073
5531	Meisburg, Daun	233 043	5449	Mörz, Rhein-Hunsrück-Kreis	140 097
6554	* Meisenheim, Stadt, Bad Kreuznach	133 065	6741	Mörgheim, Landau-Bad Bergzabern	337 053
5451	Melsbach, Neuwied	138 043	5431	Mörgendorf, Unterwesterwaldkreis	142 047
5442	* Melsdig, Stadt, Mayen-Koblenz	137 069	5431	Molsberg, Oberwesterwaldkreis	139 068
6541	Mengerschied, Rhein-Hunsrück-Kreis	140 092	5241	Molzchain, Altenkirchen (Ww.)	132 071
5501	Menningen, Bitburg-Prüm	232 078			

PLZ	Gemeinde, Kreis	Kennziffer	PLZ	Gemeinde, Kreis	Kennziffer
6501	Mommenheim, Mainz-Bingen	339 037	5411	Nauort, Unterwesterwaldkreis	142 050
5441	Monreal, Mayen-Koblenz	137 074	5559	Naurath (Eifel), Trier-Saarburg	235 091
6521	* Monsheim, Alzey-Worms	331 048	5509	Naurath (Wald), Trier-Saarburg	235 092
5430	Montabaur, Stadt, Unterwesterwaldkreis	142 048	5241	Nauroth, Altenkirchen (Ww.)	132 073
5551	Monzelfeld, Bernkastel-Wittlich	231 087	5581	Neef, Cochem-Zell	135 068
6509	Monzernheim, Alzey-Worms	331 049	5591	Nehren, Cochem-Zell	135 069
6551	Monzingen, Bad Kreuznach	133 067	5569	Neichen, Daun	233 048
5552	Morbach, Bernkastel-Wittlich	231 088	5521	Neidenbach, Bitburg-Prüm	232 087
5581	Moritzheim, Cochem-Zell	135 064	6731	Neidenfels, Bad Dürkheim	332 037
5501	Morscheid, Trier-Saarburg	235 090	5231	* Neitersen, Altenkirchen (Ww.)	132 074
5551	Morscheid-Riedenburg, Bernkastel-Wittlich	231 089	5431	Nentershausen, Unterwesterwaldkreis	142 051
6719	Morschheim, Donnersbergkreis	333 047	5569	Nerdlen, Daun	233 049
5401	Morshausen, Rhein-Hunsrück-Kreis	140 205	5531	Neroth, Daun	233 050
5441	Mosbruch, Daun	233 226	6759	Nerzweiler, Kusel	336 065
5431	Moschheim, Unterwesterwaldkreis	142 049	6251	Netzbach, Rhein-Lahn-Kreis	141 093
5401	Moselkern, Cochem-Zell	135 065	6551	Neu-Bamberg, Bad Kreuznach	133 069
5401	Moselsürsch, Mayen-Koblenz	137 076	6729	Neuburg a. Rhein, Germersheim	334 021
5231	Mudersbach, Oberwesterwaldkreis	139 069	5541	Neuendorf, Bitburg-Prüm	232 272
5241	Mudersbach, Altenkirchen (Ww.)	132 072	5528	Neuerburg, Stadt, Bitburg-Prüm	232 088
6251	Mudershausen, Rhein-Lahn-Kreis	141 089	6541	Neuerkirch, Rhein-Hunsrück-Kreis	140 101
5569	Mückeln, Daun	233 046	5411	Neuhäusel, Unterwesterwaldkreis	142 052
5401	Müden (Mosel), Cochem-Zell	135 066	5541	Neuheilenbach, Bitburg-Prüm	232 273
5449	Mühlpfad, Rhein-Hunsrück-Kreis	140 098	6751	Neuhemsbach, Kaiserslautern	335 028
5521	Mülbach, Bitburg-Prüm	232 083	6701	Neuhofen, Ludwigshafen	338 020
5403	* Mülheim-Kärlich, Mayen-Koblenz	137 216	5509	* Neuhütten, Trier-Saarburg	235 093
5556	Mülheim (Mosel), Bernkastel-Wittlich	231 090	6719	Neuleiningen, Bad Dürkheim	332 038
5489	Müllenbach, Ahrweiler	131 051	5559	* Neumagen-Dhron, Bernkastel-Wittlich	231 092
5441	Müllenbach, Cochem-Zell	135 067	5241	Neunkhausen, Oberwesterwaldkreis	139 072
5531	Müllenborn, Daun	233 047	5509	Neunkirchen, Bernkastel-Wittlich	231 093
5429	Münchenroth, Rhein-Lahn-Kreis	141 090	5439	Neunkirchen, Oberwesterwaldkreis	139 073
6551	Münchwald, Bad Kreuznach	133 068	6791	Neunkirchen am Potzberg, Kusel	336 066
6749	Münchweiler am Klingbach, Landau-Bad Bergzabern	337 054	6729	Neupotz, Germersheim	334 022
6751	Münchweiler a. d. Alsenz, Donnersbergkreis	333 048	5529	Neurath, Bitburg-Prüm	232 274
6785	Münchweiler a. d. Rodalb, Pirmasens	340 032	5439	Neustadt, Oberwesterwaldkreis	139 074
5419	Mündersbach, Oberwesterwaldkreis	139 070	6730	* Neustadt a. d. Weinstr., Stadt, kreisfrei	316 000
5441	Münk, Mayen-Koblenz	137 077	5466	* Neustadt (Wied), Neuwied	138 044
6761	Münsterappel, Donnersbergkreis	333 049	5450	* Neuwied, Stadt, Neuwied	138 045
5401	Münstermaifeld, Mayen-Koblenz	137 078	5501	Newel, Trier-Saarburg	235 094
6531	Münster-Sarmsheim, Mainz-Bingen	339 038	5401	Ney, Rhein-Hunsrück-Kreis	140 102
5531	Mürtenbach, Daun	233 227	5471	Nickenich, Mayen-Koblenz	137 081
5489	Müsch, Ahrweiler	131 052	6541	Nickweiler, Rhein-Hunsrück-Kreis	140 103
5239	Müschenbach, Oberwesterwaldkreis	139 071	5489	Niederadenu, Ahrweiler	131 053
5541	Mützenich, Bitburg-Prüm	232 271	5431	Niederahr, Oberwesterwaldkreis	139 075
5561	Musweiler, Bernkastel-Wittlich	231 091	6799	Niederalb, Kusel	336 067
6541	Mutterschied, Rhein-Hunsrück-Kreis	140 099	5429	Niederbachheim, Rhein-Lahn-Kreis	141 094
6704	Mutterstadt, Ludwigshafen	338 019	5531	Niederbettingen, Daun	233 051
5528	Muxerath, Bitburg-Prüm	232 084	5451	Niederbreitbach, Neuwied	138 047
N					
5441	Nachtsheim, Mayen-Koblenz	137 079	6581	Niederbrombach, Birkenfeld	134 057
6509	Nack, Alzey-Worms	331 050	6531	Niederburg, Rhein-Hunsrück-Kreis	140 104
6506	Nackenheim, Mainz-Bingen	339 039	5241	Niederdreisbach, Altenkirchen (Ww.)	132 075
6541	Nannhausen, Rhein-Hunsrück-Kreis	140 100	5471	Niederdürenbach, Ahrweiler	131 054
6791	* Nanzdietschweiler, Kusel	336 064	5431	Niederelbert, Unterwesterwaldkreis	142 053
5528	Nasingen, Bitburg-Prüm	232 085	5431	Niedererbach, Unterwesterwaldkreis	142 054
5408	* Nassau, Stadt, Rhein-Lahn-Kreis	141 091	5401	Niederfell, Mayen-Koblenz	137 217
5428	Nastätten, Stadt, Rhein-Lahn-Kreis	141 092	5241	* Niederfischbach, Altenkirchen (Ww.)	132 076
5521	Nattenheim, Bitburg-Prüm	232 086	5529	Niedergeckler, Bitburg-Prüm	232 089
5441	Naunheim, Mayen-Koblenz	137 080	6589	Niederhambach, Birkenfeld	134 058
			6551	Niederhausen, Bad Kreuznach	133 070
			6761	Niederhausen a. d. Appel, Donnersbergkreis	333 050
			6531	Niederheimbach, Mainz-Bingen	339 040

PLZ	Gemeinde, Kreis	Kennziffer	PLZ	Gemeinde, Kreis	Kennziffer
5541	Niederhersdorf, Bitburg-Prüm	232 275	5489	Nohn, Daun	233 229
6531	Nieder-Hilbersheim, Mainz-Bingen	339 041	5431	Nomborn, Unterwesterwaldkreis	142 055
5419	Niederhofen, Neuwied	138 048	5449	Norath, Rhein-Hunsrück-Kreis	140 110
6749	Niederhorbach, Landau-Bad Bergzabern	337 055	5419	Nordhofen, Unterwesterwaldkreis	142 056
6581	Niederhosenbach, Birkenfeld	134 059	6551	Norheim, Bad Kreuznach	133 071
5209	Niederirschen, Altenkirchen (Ww.)	132 077	5239	Norken, Oberwesterwaldkreis	139 082
5561	Niederkail, Bernkastel-Wittlich	231 094	6749	Nothweiler, Primsens	340 034
6751	* Niederkirchen, Kaiserslautern	335 029	6781	Nüschweiler, Primsens	340 035
6701	Niederkirchen b. Deidesheim, Bad Dürkheim	332 039	5489	Nürburg, Ahrweiler	131 058
6541	Nieder Kostenz, Rhein-Hunsrück-Kreis	140 105	5529	* Nusbaum, Bitburg-Prüm	232 095
6541	Niederkumbd, Rhein-Hunsrück-Kreis	140 106	6759	Nußbach, Kusel	336 069
5541	Niederlauch, Bitburg-Prüm	232 276	6551	Nußbaum, Bad Kreuznach	133 072
6791	* Niedermohr, Kaiserslautern	335 030	6741	* Nußdorf, Landau-Bad Bergzabern	337 057
6761	Niedermoschel, Donnersbergkreis	333 051			
6251	Niederneisen, Rhein-Lahn-Kreis	141 095			
5561	Niederöfflingen, Bernkastel-Wittlich	231 095			
6501	Nieder-Olm, Mainz-Bingen	339 042	5431	Oberahr, Oberwesterwaldkreis	139 083
6749	Niederotterbach, Landau-Bad Bergzabern	337 056	6799	Oberalben, Kusel	336 070
5523	* Niederpierscheid, Bitburg-Prüm	232 277	6791	Oberarnbach, Kaiserslautern	335 031
5529	Niederraden, Bitburg-Prüm	232 090	6661	Oberauerbach, Zweibrücken	341 024
5451	Niederraden, Neuwied	138 049	5429	Oberbachheim, Rhein-Lahn-Kreis	141 100
5439	Niederroßbach, Oberwesterwaldkreis	139 076	5531	Oberbettingen, Daun	233 053
5419	Niedersayn, Oberwesterwaldkreis	139 077	5501	Oberbillig, Trier-Saarburg	235 096
5561	Niederscheidweiler, Bernkastel-Wittlich	231 096	6581	Oberbrombach, Birkenfeld	134 062
6749	Niederschlettenbäch, Primsens	340 033	6531	Oberdiebach, Mainz-Bingen	339 044
6541	Niedersohren, Rhein-Hunsrück-Kreis	140 107	5231	Oberdreis, Neuwied	138 052
5531	Niederstadtfeld, Daun	233 052	5471	Oberdürenbach, Ahrweiler	131 059
6791	Niederstaußenbach, Kusel	336 068	5531	* Oberehe-Stroheich, Daun	233 054
5621	Niederstedem, Bitburg-Prüm	232 091	5431	Oberelbert, Unterwesterwaldkreis	142 057
5451	Niedersteinebach, Altenkirchen (Ww.)	132 078	5441	Obereiz, Daun	233 230
5449	Niedert, Rhein-Hunsrück-Kreis	140 108	5501	Oberemmel, Trier-Saarburg	235 097
5429	Niedertiefenbach, Rhein-Lahn-Kreis	141 096	5431	Obererbach, Unterwesterwaldkreis	142 058
5541	Niederüttfeld, Bitburg-Prüm	232 278	5231	Obererbach (Westerwald), Altenkirchen (Ww.)	132 081
5429	Niederwallmenach, Rhein-Lahn-Kreis	141 097	5401	Oberfell, Mayen-Koblenz	137 220
5231	* Niederwambach, Neuwied	138 050	5429	Oberfischbach, Rhein-Lahn-Kreis	141 101
5521	Niederweiler, Bitburg-Prüm	232 092	6509	Ober-Flörsheim, Alzey-Worms	331 052
6541	Niederweiler, Rhein-Hunsrück-Kreis	140 109	5529	Obergeckler, Bitburg-Prüm	232 096
5521	Niederwels, Bitburg-Prüm	232 093	5419	Oberhaid, Unterwesterwaldkreis	142 059
5414	Niederwerth, Mayen-Koblenz	137 218	6589	Oberhambach, Birkenfeld	134 063
6509	Nieder-Wiesen, Alzey-Worms	331 051	6749	Oberhausen, Landau-Bad Bergzabern	337 058
6581	Niederwörresbach, Birkenfeld	134 060	6761	Oberhausen a. d. Appel, Donnersbergkreis	333 053
5471	Niederzissen, Ahrweiler	131 055	6551	* Oberhausen an der Nahe, Bad Kreuznach	133 074
6719	Niefernheim, Donnersbergkreis	333 052	6571	Oberhausen bei Kirn, Bad Kreuznach	133 073
5521	Niehl, Bitburg-Prüm	232 094	6531	Oberhelmbach, Mainz-Bingen	339 045
5481	Nierendorf, Ahrweiler	131 056	5541	Oberhersdorf, Bitburg-Prüm	232 281
5561	Niersbach, Bernkastel-Wittlich	231 097	6531	Ober-Hilbersheim, Mainz-Bingen	339 046
6505	* Nierstein, Mainz-Bingen	339 043	5451	Oberhonnefeld-Gierend, Neuwied	138 053
5421	Nievern, Rhein-Lahn-Kreis	141 098	6581	Oberhosenbach, Birkenfeld	134 064
5541	Nimshuscheid, Bitburg-Prüm	232 279	5231	* Oberirschen, Altenkirchen (Ww.)	132 082
5541	Nimsreuland, Bitburg-Prüm	232 280	5561	Oberkail, Bitburg-Prüm	232 282
5239	Nister, Oberwesterwaldkreis	139 078	6571	Oberkirn, Birkenfeld	134 065
5439	* Nisterau, Oberwesterwaldkreis	139 079	5551	Oberkleinich, Bernkastel-Wittlich	231 099
5439	Nisterberg, Altenkirchen (Ww.)	132 079	6541	Ober Kostenz, Rhein-Hunsrück-Kreis	140 111
5439	Nister-Möhrendorf, Oberwesterwaldkreis	139 080	5231	Oberlahr, Altenkirchen (Ww.)	132 083
5239	* Nistertal, Oberwesterwaldkreis	139 081	5541	Oberlascheid, Bitburg-Prüm	232 283
5511	Nittel, Trier-Saarburg	235 095	5541	Oberlauch, Bitburg-Prüm	232 284
5441	Nitz, Daun	233 228	6763	Obermoschel, Stadt, Donnersbergkreis	333 054
5429	Nochern, Rhein-Lahn-Kreis	141 099	5231	Obernau, Altenkirchen (Ww.)	132 084
5401	Nörtershausen, Mayen-Koblenz	137 219	6761	Obernborn, Donnersbergkreis	333 055
6589	Nohen, Birkenfeld	134 061	6251	Oberneisen, Rhein-Lahn-Kreis	141 102
			6791	Obernheim-Kirchenarnbach, Kaiserslautern	335 032

PLZ	Gemeinde, Kreis	Kennziffer	PLZ	Gemeinde, Kreis	Kennziffer
5481	Plittersdorf, Ahrweiler	131 064	6551	Rehborn, Bad Kreuznach	133 083
5541	Plütscheid, Bitburg-Prüm	232 293	5439	Rehe, Oberwesterwaldkreis	139 087
5501	Pluwig, Trier-Saarburg	235 107	5511	Rehlingen, Trier-Saarburg	235 113
5559	Pölich, Trier-Saarburg	235 108	6799	Rehweiler, Kusel	336 082
6751	Pörrbach, Kaiserslautern	335 036	6541	Reich, Rhein-Hunsrück-Kreis	140 123
5429	Pohl, Rhein-Lahn-Kreis	141 111	6589	Reichenbach, Birkenfeld	134 068
5444	Polch, Mayen-Koblenz	137 089	6791	* Reichenbach-Steegen, Kaiserslautern	335 039
5593	Pommern, Cochem-Zell	135 072	5429	Reichenberg, Rhein-Lahn-Kreis	141 114
5489	Pomster, Ahrweiler	131 065	6759	Reichsthal, Kusel	336 083
5511	Portz, Trier-Saarburg	235 109	6589	Reichweiler, Kusel	336 084
5439	Pottum, Oberwesterwaldkreis	139 086	5581	Reidenhausen, Cochem-Zell	135 074
6751	Potzbach, Donnersbergkreis	333 059	6661	Reifenberg, Zweibrücken	341 025
5249	Pracht, Altenkirchen (Ww.)	132 091	5231	Reiferscheid, Altenkirchen (Ww.)	132 093
5421	Prath, Rhein-Lahn-Kreis	141 112	5541	Reiff, Bitburg-Prüm	232 297
5529	Preisched, Bitburg-Prüm	232 294	6761	Reiffelbach, Bad Kreuznach	133 084
5521	Preist, Bitburg-Prüm	232 107	5489	Reifferscheid, Ahrweiler	131 069
5541	Pronsfeld, Bitburg-Prüm	232 295	5586	* Reil, Bernkastel-Wittlich	231 110
5509	Prosterath, Trier-Saarburg	235 110	5489	Reimerath, Daun	233 233
5540	* Prüm, Stadt, Bitburg-Prüm	232 296	5509	Reinsfeld, Trier-Saarburg	235 114
5521	Prümzurley, Bitburg-Prüm	232 108	5529	Reipeldingen, Bitburg-Prüm	232 298
5419	* Puderbach, Neuwied	138 057	6759	Reipoltskirchen, Kusel	336 085
5581	Pünderich, Cochem-Zell	135 073	5429	Reitzenhain, Rhein-Lahn-Kreis	141 115
Q			6759	Reisberg, Kusel	336 086
6741	Queichhambach, Landau-Bad Bergzabern	337 063	5480	* Remagen, Stadt, Ahrweiler	131 070
6791	Queidersbach, Kaiserslautern	335 037	5455	Rengsdorf, Neuwied	138 061
5489	Quiddelbach, Ahrweiler	131 066	5439	* Rennerod, Oberwesterwaldkreis	139 088
5419	Quirnbach, Unterwesterwaldkreis	142 061	5441	Retterath, Daun	233 234
6799	Quirnbach bei Kusel, Kusel	336 078	5231	Rettersen, Altenkirchen (Ww.)	132 094
6719	Quirnheim, Bad Dürkheim	332 042	5429	Rettershain, Rhein-Lahn-Kreis	141 116
R			5429	Rettert, Rhein-Lahn-Kreis	141 117
5231	Racksen, Altenkirchen (Ww.)	132 092	5441	Reudelsterz, Mayen-Koblenz	137 092
5501	Ralingen, Trier-Saarburg	235 111	5541	Reuth, Daun	233 235
6741	Ramberg, Landau-Bad Bergzabern	337 064	6572	Rhaunen, Birkenfeld	134 069
5481	Ramersbach, Ahrweiler	131 067	5401	Rheinbay, Rhein-Hunsrück-Kreis	140 124
6799	Rammelsbach, Kusel	336 079	6542	* Rheinböllen, Rhein-Hunsrück-Kreis	140 125
6719	Ramsen, Donnersbergkreis	333 060	5342	Rheinbreitbach, Neuwied	138 062
6792	* Ramstein-Miesebach, Kaiserslautern	335 038	5456	Rheinbrohl, Neuwied	138 063
5412	* Ransbach-Baumbach, Unterwesterwaldkreis	142 062	6729	Rheinzabern, Germersheim	334 024
6741	Ranschbach, Landau-Bad Bergzabern	337 065	5401	* Rhens, Mayen-Koblenz	137 221
6761	Ransweiler, Donnersbergkreis	336 061	6741	* Rhodt unter Rietburg, Landau-Bad Bergzabern	337 066
6551	Rapperath, Bernkastel-Wittlich	231 109	6661	* Riedelberg, Zweibrücken	341 026
5509	Rascheid, Trier-Saarburg	235 112	5441	Rieden, Mayen-Koblenz	137 093
6759	* Rathskirchen, Kusel	336 080	5449	Riegenroth, Rhein-Hunsrück-Kreis	140 126
6799	Rathweiler, Kusel	336 081	6661	* Riesweiler-Mühlbach, Zweibrücken	341 027
5231	Ratzert, Neuwied	138 058	6541	Riesweiler, Rhein-Hunsrück-Kreis	140 127
5419	Raubach, Neuwied	138 059	6589	Rimsberg, Birkenfeld	134 070
6551	* Raumbach, Bad Kreuznach	133 081	6661	Rimschweiler, Zweibrücken	341 028
6541	Ravengiersburg, Rhein-Hunsrück-Kreis	140 119	5481	Ringens, Ahrweiler	131 071
5581	Raversbeuren, Rhein-Hunsrück-Kreis	140 120	5529	Ringhuscheid, Bitburg-Prüm	232 299
6541	Rayerschied, Rhein-Hunsrück-Kreis	140 121	6741	Rinnthal, Landau-Bad Bergzabern	337 067
5481	Rech, Ahrweiler	131 068	6589	Rinzenberg, Birkenfeld	134 071
6209	Reckenroth, Rhein-Lahn-Kreis	141 113	5559	Riol, Trier-Saarburg	235 115
5431	Reckenthal, Unterwesterwaldkreis	142 063	5521	Rittersdorf, Bitburg-Prüm	232 109
6541	Reckershausen, Rhein-Hunsrück-Kreis	140 122	6719	Rittersheim, Donnersbergkreis	333 062
6551	Rehbach, Bad Kreuznach	133 082	5559	Rivenich, Bernkastel-Wittlich	231 111
5501	Riveris, Trier-Saarburg	235 116	6760	Rockenhausen, Stadt, Donnersbergkreis	333 063
6760	Rockenhausen, Stadt, Donnersbergkreis	333 063	5531	Rockeskyll, Daun	233 058
5531	Rockeskyll, Daun	233 058	6782	* Rodalben, Stadt, Pirmasens	340 038
6782	* Rodalben, Stadt, Pirmasens	340 038	5489	Rodder, Ahrweiler	131 072
5489	Rodder, Ahrweiler	131 072			

PLZ	Gemeinde, Kreis	Kennziffer	PLZ	Gemeinde, Kreis	Kennziffer
6751	Rodenbach, Kaiserslautern	335 040			
5231	Rodenbach b. Puderbach, Neuwied	138 064			
5529	Rodershausen, Bitburg-Prüm	232 110			
5581	Rödelhausen, Rhein-Hunsrück-Kreis	140 128			
6541	Rödern, Rhein-Hunsrück-Kreis	140 129			
6701	* Rödersheim-Gronau, Ludwigshafen	338 022			
5521	Röhl, Bitburg-Prüm	232 111			
5441	Roes, Cochem-Zell	135 075			
6725	* Römerberg, Ludwigshafen	338 023			
6581	Rötweiler-Nockenthal, Birkenfeld	134 072			
6589	Rohrbach, Birkenfeld	134 073			
6741	Rohrbach, Landau-Bad Bergzabern	337 068			
6541	Rohrbach, Rhein-Hunsrück-Kreis	140 130			
5511	Rommelfangen, Trier-Saarburg	235 117			
5541	Rommersheim, Bitburg-Prüm	232 300			
5509	Rorodt, Bernkastel-Wittlich	231 112			
6741	Roschbach, Landau-Bad Bergzabern	337 069			
5541	Roscheid, Bitburg-Prüm	232 301			
5241	Rosenheim (Landkreis Altenkirchen), Altenkirchen (Ww.)	132 095			
6791	Rosenkopf, Zweibrücken	341 029			
5461	Roßbach, Neuwied	138 065			
5419	Roßbach, Oberwesterwaldkreis	139 089			
5439	* Rotenhain, Oberwesterwaldkreis	139 090			
5249	Roth, Altenkirchen (Ww.)	132 096			
6531	Roth, Bad Kreuznach	133 085			
5531	Roth, Daun	233 059			
5449	Roth, Rhein-Hunsrück-Kreis	140 131			
5429	Roth, Rhein-Lahn-Kreis	141 118			
5529	Roth a. d. Our, Bitburg-Prüm	232 112			
5541	Roth b. Prüm, Bitburg-Prüm	232 302			
5439	* Rothenbach, Oberwesterwaldkreis	139 091			
6759	Rothselberg, Kusel	336 087			
5231	* Rott, Altenkirchen (Ww.)	132 097			
6551	Roxheim, Bad Kreuznach	133 086			
6701	Ruchheim, Ludwigshafen	338 024			
5401	Rüber, Mayen-Koblenz	137 095			
5419	Rückeroth, Unterwesterwaldkreis	142 064			
6589	Rückweiler, Birkenfeld	134 074			
6551	Rüdesheim, Bad Kreuznach	133 117			
6729	Rülzheim, Germersheim	334 025			
6531	Rümmelsheim, Bad Kreuznach	133 087			
5451	Rüscheid, Neuwied	138 066			
6719	Rüssingen, Donnersbergkreis	333 064			
6749	Rumbach, Pirmasens	340 039			
5431	* Ruppach-Goldhausen, Unterwesterwaldkreis	142 065			
5431	Ruppenrod, Rhein-Lahn-Kreis	141 119			
6701	Ruppertsberg, Bad Dürkheim	332 043			
6761	Ruppertsecken, Donnersbergkreis	333 065			
5429	Ruppertshofen, Rhein-Lahn-Kreis	141 120			
6781	Ruppertweiler, Pirmasens	340 040			
6589	Ruschberg, Birkenfeld	134 075			
6799	Ruthweiler, Kusel	336 088			
6799	Rutweiler a. Glan, Kusel	336 089			
6759	Rutweiler a. d. Lauter, Kusel	336 090			
				S	
6791	Saalstadt, Pirmasens	340 041			
5510	* Saarburg, Stadt, Trier-Saarburg	235 118			
5449	Sabershausen, Rhein-Hunsrück-Kreis	140 132			
5471	Saffig, Mayen-Koblenz	137 096			
5419	Sainerholz, Oberwesterwaldkreis	139 092			
5531	Salm, Daun	233 060			
5561	* Salmthal, Bernkastel-Wittlich	231 113			
5431	Salz, Oberwesterwaldkreis	139 093			
5439	Salzburg, Oberwesterwaldkreis	139 094			
6761	Sankt Alban, Donnersbergkreis	333 066			
5581	Sankt Aldegund, Cochem-Zell	135 076			
5401	* Sankt Goar, Stadt, Rhein-Hunsrück-Kreis	140 133			
5422	* Sankt Goarshausen, Stadt, Rhein-Lahn-Kreis	141 121			
6551	Sankt Johann, Mainz-Bingen	339 050			
5441	* Sankt Johann, Mayen-Koblenz	137 097			
6551	Sankt Katharinen, Bad Kreuznach	133 088			
6731	Sankt Martin, Landau-Bad Bergzabern	337 070			
5401	Sankt Sebastian, Mayen-Koblenz	137 222			
5521	Sankt Thomas, Bitburg-Prüm	232 113			
6541	Sargenroth, Rhein-Hunsrück-Kreis	140 034			
5569	Sarmersbach, Daun	233 061			
5441	Sassen, Daun	233 236			
6221	Sauerthal, Rhein-Lahn-Kreis	141 122			
6501	* Saulheim, Alzey-Worms	331 058			
5569	Saxler, Daun	233 062			
6749	Schaidt, Germersheim	334 026			
5481	Schalkenbach, Ahrweiler	131 073			
5569	Schalkenmehren, Daun	233 063			
6751	Schallodenbach, Kaiserslautern	335 041			
5521	Schankweiler, Bitburg-Prüm	232 114			
5521	Scharfbillig, Bitburg-Prüm	232 115			
6791	Schauerberg, Pirmasens	340 042			
6251	Schaumburg, Rhein-Lahn-Kreis	141 123			
6581	Schauren, Birkenfeld	134 076			
5581	Schauren, Cochem-Zell	135 077			
6741	Scheibenhardt, Germersheim	334 027			
5541	Scheid, Daun	233 237			
5409	Scheidt, Rhein-Lahn-Kreis	141 124			
5529	Scheitenkorb, Bitburg-Prüm	232 116			
6799	Schellweiler, Kusel	336 091			
5419	Schenkelberg, Unterwesterwaldkreis	142 066			
5241	Scheuerfeld, Altenkirchen (Ww.)	132 098			
5529	Scheuern, Bitburg-Prüm	232 117			
6761	Schiersfeld, Donnersbergkreis	333 067			
6251	Schiesheim, Rhein-Lahn-Kreis	141 125			
6707	Schifferstadt, Stadt, Ludwigshafen	338 025			
5509	Schillingen, Trier-Saarburg	235 119			
6781	* Schindhard, Pirmasens	340 043			
5561	Schladt, Bernkastel-Wittlich	231 114			
5541	Schlausenbach, Bitburg-Prüm	232 303			
5559	Schleich, Trier-Saarburg	235 120			
5521	Schleid, Bitburg-Prüm	232 118			
5501	Schleidweiler-Rodt, Trier-Saarburg	235 121			
6571	Schlierschied, Rhein-Hunsrück-Kreis	140 135			
6551	Schloßböckelheim, Bad Kreuznach	133 089			
6751	Schmalenberg, Pirmasens	340 044			
6581	Schmidthachenbach, Birkenfeld	134 077			
6589	Schmißberg, Birkenfeld	134 078			
6661	Schmitshausen, Zweibrücken	341 030			
5591	Schmitt, Cochem-Zell	135 078			

PLZ	Gemeinde, Kreis	Kennziffer	PLZ	Gemeinde, Kreis	Kennziffer
6761	Schmittweiler (Ag. Lauterecken), Bad Kreuznach	133 090	5541	Seiwerath, Bitburg-Prüm	232 307
6751	Schneckenhausen, Kaiserslautern	335 042	5249	Selbach, Amt Wissen, Altenkirchen (Ww.)	132 105
5449	Schnellbach, Rhein-Hunsrück-Kreis	140 136	6799	Selchenbach, Kusel	336 094
6571	Schneppenbach, Bad Kreuznach	133 204	5541	Sellerich, Bitburg-Prüm	232 308
6541	Schnorbach, Rhein-Hunsrück-Kreis	140 138	5418	Selters (Westerwald), Unterwesterwaldkreis	142 067
5511	Schoden, Trier-Saarburg	235 122	6501	Selzen, Mainz-Bingen	339 053
5504	Schömerich, Trier-Saarburg	235 123	6751	Sembach, Donnersbergkreis	333 070
6781	Schönau (Pfalz), Pirmasens	340 045	5541	Sengerich, Bitburg-Prüm	232 309
5569	Schönbach, Daun	233 064	5591	Senheim, Cochem-Zell	135 079
5509	Schönberg, Bernkastel-Wittlich	231 115	5489	Senscheid, Ahrweiler	131 075
6761	Schönborn, Donnersbergkreis	333 068	6581	* Sensweiler, Birkenfeld	134 081
6541	Schönborn, Rhein-Hunsrück-Kreis	140 139	5512	Serrig, Trier-Saarburg	235 126
5429	Schönborn, Rhein-Lahn-Kreis	141 126	5411	Sessenbach, Unterwesterwaldkreis	142 068
5501	Schöndorf, Trier-Saarburg	235 124	5419	Sessenhausen, Unterwesterwaldkreis	142 069
5231	Schöneberg, Altenkirchen (Ww.)	132 099	5449	Sevenich, Rhein-Hunsrück-Kreis	140 143
6531	Schöneberg, Bad Kreuznach	133 091	5529	Sevenig b. Neuerburg, Bitburg-Prüm	232 121
5461	* Schöneberg, Neuwied	138 067	5541	Sevenig (Our), Bitburg-Prüm	232 310
5541	Schönecken, Bitburg-Prüm	232 304	6741	Sieboldingen, Landau-Bad Bergzabern	337 073
6796	* Schönenberg-Kübelberg, Kusel	336 092	5441	Siebenbach, Mayen-Koblenz	137 099
5541	Schönfeld, Daun	233 238	6551	Siefersheim, Alzey-Worms	331 060
6751	Schopp, Pirmasens	340 046	6581	Sien, Birkenfeld	134 082
6509	Schornsheim, Alzey-Worms	331 059	6581	Sienhachenbach, Birkenfeld	134 083
5531	Schüller, Daun	233 239	5489	Sierscheid, Ahrweiler	131 076
5231	Schürdt, Altenkirchen (Ww.)	132 100	5433	Siershahn, Unterwesterwaldkreis	142 070
5489	Schuld, Ahrweiler	131 074	6581	Siesbach, Birkenfeld	134 084
5531	Schutz, Daun	233 065	6749	Silz, Landau-Bad Bergzabern	337 074
5241	Schutzbach, Altenkirchen (Ww.)	132 101	5411	Simmern, Unterwesterwaldkreis	142 071
6501	Schwabenheim a. d. Selz, Mainz-Bingen	339 051	6540	Simmern, Stadt, Rhein-Hunsrück-Kreis	140 144
5401	Schwall, Rhein-Hunsrück-Kreis	140 140	6571	* Simmern unter Dhaun, Bad Kreuznach	133 096
6749	Schwanheim, Pirmasens	340 047	5409	Singhofen, Rhein-Lahn-Kreis	141 129
6541	Schwarzen, Rhein-Hunsrück-Kreis	140 141	5529	Sinspelt, Bitburg-Prüm	232 122
5561	Schwarzenborn, Bernkastel-Wittlich	231 116	5485	* Sinzig, Stadt, Ahrweiler	131 077
6571	Schwarzerden, Bad Kreuznach	133 205	6751	Sippersfeld, Donnersbergkreis	333 071
6751	Schwedelbach, Kaiserslautern	335 043	5501	Sirzenich, Trier-Saarburg	235 127
6721	Schwegenheim, Germersheim	334 028	6761	Sitters, Donnersbergkreis	333 072
5558	* Schweich, Trier-Saarburg	235 125	6553	* Sobernheim, Stadt, Bad Kreuznach	133 097
6749	* Schweigen-Rechtenbach, Landau-Bad Bergzabern	337 071	6501	Sörgenloch, Mainz-Bingen	339 054
5409	Schweighausen, Rhein-Lahn-Kreis	141 127	5231	Sörth, Altenkirchen (Ww.)	132 106
6749	Schweighofen, Landau-Bad-Bergzabern	337 072	5511	Söst, Trier-Saarburg	235 128
6759	Schweinschied, Bad Kreuznach	133 092	6543	Sohren, Rhein-Hunsrück-Kreis	140 145
6761	Schweissweller, Donnersbergkreis	333 069	6541	Sohrschied, Rhein-Hunsrück-Kreis	140 146
6781	Schweix, Pirmasens	340 048	5501	Sommerau, Trier-Saarburg	235 129
6531	Schweppenhausen, Bad Kreuznach	133 093	6551	Sommerloch, Bad Kreuznach	133 098
6541	Schwerbach, Birkenfeld	134 079	6729	Sondernheim, Germersheim	334 029
5541	Schwirzheim, Bitburg-Prüm	232 305	6581	Sonnenberg-Winnenberg, Birkenfeld	134 085
6589	Schwollen, Birkenfeld	134 080	6581	Sonnschied, Birkenfeld	134 086
5439	Seck, Oberwesterwaldkreis	139 095	5581	Sosberg, Cochem-Zell	135 080
5409	Seelbach, Rhein-Lahn-Kreis	141 128	6551	Spabrücken, Bad Kreuznach	133 099
5249	Seelbach, Amt Hamm, Altenkirchen (Ww.)	132 102	6551	Spall, Bad Kreuznach	133 100
5232	Seelbach (Westerwald), Altenkirchen (Ww.)	132 103	5561	Spangdahlem, Bitburg-Prüm	232 311
6759	Seelen, Kusel	336 093	5401	* Spay, Mayen-Koblenz	137 223
6571	Seesbach, Bad Kreuznach	133 094	5522	Speicher, Bitburg-Prüm	232 123
5521	Seffern, Bitburg-Prüm	232 119	5449	Spesenroth, Rhein-Hunsrück-Kreis	140 147
5521	Sefferweich, Bitburg-Prüm	232 120	5441	Spessart, Ahrweiler	131 208
5561	Sehlem, Bernkastel-Wittlich	231 117	6720	Speyer, Stadt, kreisfrei	318 000
6531	Seibersbach, Bad Kreuznach	133 095	6509	Spiesheim, Alzey-Worms	331 061
5231	Seifen Altenkirchen (Ww.)	132 104	6741	Spirkelbach, Pirmasens	340 049
5521	Seinsfeld, Bitburg-Prüm	232 306	6551	Spurheim, Bad Kreuznach	133 101
			6531	Sponheim, Mainz-Bingen	339 055
			6555	Sprendlingen, Mainz-Bingen	339 056

PLZ	Gemeinde, Kreis	Kennziffer
6799	* St. Julian, Kusel	336 095
5461	* St. Katharinen (Landkreis Neuwied), Neuwied	138 068
6501	* Stackeden-Elsheim, Mainz-Bingen	339 057
5531	Stadtkyll, Daun	233 240
5481	Staffel, Ahrweiler	131 078
6761	Stahlberg, Donnersbergkreis	333 073
5439	Stahlhofen, Oberwesterwaldkreis	139 096
5431	Stahlhofen, Unterwesterwaldkreis	142 072
5541	Stalbach, Bitburg-Prüm	232 312
6761	Standenbühl, Donnersbergkreis	333 074
5581	Starkenburger, Bernkastel-Wittlich	231 120
6551	Staudernheim, Bad Kreuznach	133 102
5431	Staudt, Unterwesterwaldkreis	142 073
5419	Stebach, Neuwied	138 069
5541	* Steffeln, Daun	233 241
5231	* Steimel, Neuwied	138 070
6791	Steinalben, Pirmasens	340 050
5449	Steinbach, Rhein-Hunsrück-Kreis	140 148
6761	Steinbach am Donnersberg, Donnersbergkreis	333 075
6791	* Steinbach am Glan, Kusel	336 096
6551	Stein-Bockenheim, Alzey-Worms	331 062
5521	Steinborn, Bitburg-Prüm	232 313
5241	Steinebach, Altenkirchen (Ww.)	132 107
5239	* Steinebach a. d. Wied, Oberwesterwaldkreis	139 097
5569	Steineberg, Daun	233 067
5431	Steinefrenz, Unterwesterwaldkreis	142 074
5419	Steinen, Unterwesterwaldkreis	142 075
5241	Steineroth, Altenkirchen (Ww.)	132 108
6749	Steinfeld, Landau-Bad Bergzabern	337 076
5569	Steiningen, Daun	233 068
5541	Steinmehlen, Bitburg-Prüm	232 314
5439	Stein-Neukirch, Oberwesterwaldkreis	139 098
5409	Steinsberg, Rhein-Lahn-Kreis	141 130
6741	Steinweiler, Germersheim	334 030
6791	* Steinwenden, Kaiserslautern	335 044
5239	Stein-Wingert, Oberwesterwaldkreis	139 099
6751	Stelzenberg, Kaiserslautern	335 045
6719	Stetten, Donnersbergkreis	333 076
6581	Stipshausen, Birkenfeld	134 087
5521	Stockem, Bitburg-Prüm	232 124
5439	* Stockhausen-Ilfurth, Oberwesterwaldkreis	139 100
5439	* Stockum-Püschchen, Oberwesterwaldkreis	139 101
5451	* Straßenhaus, Neuwied	138 071
5239	Streithausen, Oberwesterwaldkreis	139 102
5541	Strickscheid, Bitburg-Prüm	232 315
5569	Strohn, Daun	233 070
5411	Stromberg, Unterwesterwaldkreis	142 076
6534	Stromberg, Stadt, Bad Kreuznach	133 103
5569	Strotzbüsch, Daun	233 071
5429	Strüth, Rhein-Lahn-Kreis	141 131
5231	Stürzelbach, Altenkirchen (Ww.)	132 109
5541	Stupbach, Bitburg-Prüm	232 316
5511	Südlingen, Trier-Saarburg	235 130
5521	Sülm, Bitburg-Prüm	232 125
6581	Sulzbach, Birkenfeld	134 088
5409	Sulzbach, Rhein-Lahn-Kreis	141 132
6751	* Sulzbachtal, Kaiserslautern	345 046
6509	Sulzheim, Alzey-Worms	331 063

PLZ	Gemeinde, Kreis	Kennziffer
T		
5511	Taben-Rodt, Trier-Saarburg	235 131
5509	Talling, Bernkastel-Wittlich	231 122
5513	Tawern, Trier-Saarburg	235 132
5581	Tellig, Cochem-Zell	135 081
5511	Temmels, Trier-Saarburg	235 133
6761	Teschenmoschel, Donnersbergkreis	333 077
5569	Tettscheid, Daun	233 072
6784	* Thaleisweiler-Fröschen, Pirmasens	340 051
5509	* Thalfang, Bernkastel-Wittlich	231 123
5451	Thalhausen, Neuwied	138 072
6799	Thallichtenberg, Kusel	336 097
6799	* Theisbergstegen, Kusel	336 098
5449	Thörlingen, Rhein-Hunsrück-Kreis	140 149
5559	Thörnich, Trier-Saarburg	235 134
5501	Thomm, Trier-Saarburg	235 135
5441	Thür, Mayen-Koblenz	137 101
6541	Tiefenbach, Rhein-Hunsrück-Kreis	140 150
6551	Tiefenthal, Bad Kreuznach	133 104
6719	Tiefenthal, Bad Dürkheim	332 044
6541	Todenroth, Rhein-Hunsrück-Kreis	140 151
5580	* Traben-Trarbach, Stadt, Bernkastel-Wittlich	231 124
6551	Traisen, Bad Kreuznach	133 105
5511	Trassem, Trier-Saarburg	235 136
6531	Trechtingshausen, Mainz-Bingen	339 058
5402	* Treis-Karden, Cochem-Zell	135 082
5500	* Trier, Stadt, kreisfrei	211 000
5489	Trierscheid, Ahrweiler	131 079
5501	Trierweiler, Trier-Saarburg	235 137
5441	Trimbs, Mayen-Koblenz	137 102
5521	Trimport, Bitburg-Prüm	232 126
6751	Trippstadt, Kaiserslautern	335 047
5559	Trittenheim, Bernkastel-Wittlich	231 207
5569	Trittscheid, Daun	233 073
6781	Trulben, Pirmasens	340 052
U		
5501	Udelfangen, Trier-Saarburg	235 139
5401	Udenhausen, Rhein-Hunsrück-Kreis	140 152
6501	Udenheim, Alzey-Worms	331 064
5569	Udler, Daun	233 074
5529	Übereisenbach, Bitburg-Prüm	232 127
5569	Üdersdorf, Daun	233 075
6501	Uelversheim, Mainz-Bingen	339 059
5441	Uersfeld, Daun	233 242
5564	Ürzig, Bernkastel-Wittlich	231 125
5441	Ueß, Daun	233 243
5531	* Üxheim, Daun	233 076
5449	Uhler, Rhein-Hunsrück-Kreis	140 153
5441	Ulmen (= Ulmen-Meiserich), Cochem-Zell	135 083
6799	Ulmet, Kusel	336 099
6509	Undenheim, Mainz-Bingen	339 060
6701	Ungstein, Bad Dürkheim	332 045
5463	Unkel, Stadt, Neuwied	138 073
6761	Unkenbach, Donnersbergkreis	333 078
5239	* Unnau, Oberwesterwaldkreis	139 103
6759	Unterjeckenbach, Kusel	336 100

PLZ	Gemeinde, Kreis	Kennziffer	PLZ	Gemeinde, Kreis	Kennziffer
6719	Weisenheim a. Berg, Bad Dürkheim	332 049	6781	Windsberg, Pirmasens	340 058
6714	Weisenheim a. Sand, Bad Dürkheim	332 050	5569	Winkel (Eifel), Daun	233 084
5452	Weißenthurm, Stadt, Mayen-Koblenz	137 228	5239	Winkelbach, Oberwesterwaldkreis	139 116
5241	* Weitefeld, Altenkirchen (Ww.)	132 113	5439	Winnen, Oberwesterwaldkreis	139 117
6581	Weitersbach, Birkenfeld	134 092	5489	Winnerath, Ahrweiler	131 085
6571	Weitersborn, Bad Kreuznach	133 113	5406	Winningen, Mayen-Koblenz	137 230
5411	Weitersburg, Mayen-Koblenz	137 229	6752	* Winnweiler, Donnersbergkreis	333 082
6761	Weitersweiler, Donnersbergkreis	333 081	5541	Wiringen, Bitburg-Prüm	232 327
5541	Welchenhausen, Bitburg-Prüm	232 325	6551	Winterbach, Bad Kreuznach	133 115
5489	Welcherath, Daun	233 244	6661	* Winterbach (Pfalz), Zweibrücken	341 035
6799	Welchweiler, Kusel	336 103	6761	Winterborn, Donnersbergkreis	333 083
6551	Welgesheim, Mainz-Bingen	339 065	6551	Winterburg, Bad Kreuznach	133 116
5239	Welkenbach, Oberwesterwaldkreis	139 109	5541	Winterscheid, Bitburg-Prüm	232 328
5511	Weilen, Trier-Saarburg	235 146	5501	Wintersdorf, Trier-Saarburg	235 150
5441	Welling, Mayen-Koblenz	137 112	6521	Wintersheim, Mainz-Bingen	339 066
5501	Welschbillig, Trier-Saarburg	235 147	5541	Winterspelt, Bitburg-Prüm	232 329
5441	Welschenbach, Mayen-Koblenz	137 113	5429	Winterwerb, Rhein-Lahn-Kreis	141 140
5431	Welschneudorf, Unterwesterwaldkreis	142 079	5551	Wintrich, Bernkastel-Wittlich	231 133
5429	Welterod, Rhein-Lahn-Kreis	141 137	5489	Wirft, Ahrweiler	131 086
5439	Weitersburg, Oberwesterwaldkreis	139 110	5591	Wirfus, Cochem-Zell	135 090
6509	Wendelsheim, Alzey-Worms	331 070	5432	Wirges, Unterwesterwaldkreis	142 081
5551	Wenigerath, Bernkastel-Wittlich	231 131	5411	Wirscheid, Unterwesterwaldkreis	142 082
5231	Werkhausen, Altenkirchen (Ww.)	132 114	6581	* Wirschweiler, Birkenfeld	134 095
6741	Wernersberg, Landau-Bad Bergzabern	337 083	5431	Wirzenborn, Unterwesterwaldkreis	142 083
5431	Weroth, Unterwesterwaldkreis	142 080	5541	Wischeid, Bitburg-Prüm	232 330
5489	Wershofen, Ahrweiler	131 082	5248	* Wissen, Stadt, Altenkirchen (Ww.)	132 117
6791	* Weselberg, Pirmasens	340 055	5521	Wißmannsdorf, Bitburg-Prüm	232 136
5438	* Westenburg, Stadt, Oberwesterwaldkreis	139 111	5419	Wittgert, Unterwesterwaldkreis	142 084
5439	Westernohe, Oberwesterwaldkreis	139 112	5560	* Wittlich, Stadt, Bernkastel-Wittlich	231 134
6721	Westheim (Pfalz), Germersheim	334 033	5419	* Wölfelringen, Unterwesterwaldkreis	142 085
6525	Westhofen, Alzey-Worms	331 071	6556	Wöllstein, Alzey-Worms	331 072
5521	Wettlingen, Bitburg-Prüm	232 133	5231	Wölmersen, Altenkirchen (Ww.)	132 118
5429	Weyer, Rhein-Lahn-Kreis	141 138	6501	* Wörrstadt, Alzey-Worms	331 073
5231	* Weyerbusch, Altenkirchen (Ww.)	132 115	6729	* Wörth a. Rhein, Germersheim	334 035
6741	Weyher in der Pfalz, Landau-Bad Bergzabern	337 084	5449	Wohnroth, Rhein-Hunsrück-Kreis	140 162
6581	Wickenrodt, Birkenfeld	134 093	5231	Woldert, Neuwied	138 078
5449	Wiebelsheim, Rhein-Hunsrück-Kreis	140 161	6551	Wolfsheim, Alzey-Worms	331 074
5239	Wied, Oberwesterwaldkreis	139 113	6759	* Wolfstein, Stadt, Kusel	336 105
5401	Wierschem, Mayen-Koblenz	137 114	5401	Wolken, Mayen-Koblenz	137 231
5521	Wierdorf, Bitburg-Prüm	232 134	5591	Wollmerath, Cochem-Zell	135 091
6791	Wiesbach, Zweibrücken	341 034	6741	* Wollmesheim, Landau-Bad Bergzabern	337 085
5531	Wiesbaum, Daun	233 083	5521	Wolsfeld, Bitburg-Prüm	232 137
5489	Wiesemscheid, Ahrweiler	131 083	5551	Wolzburg, Bernkastel-Wittlich	231 135
6749	* Wieslautern, Pirmasens	340 056	6541	Womrath, Rhein-Hunsrück-Kreis	140 163
6759	Wiesweiler, Kusel	336 104	6551	Wonsheim, Alzey-Worms	331 075
6741	* Wilgartswiesen, Pirmasens	340 057	6571	Woppenroth, Rhein-Hunsrück-Kreis	140 164
5439	Willingen, Oberwesterwaldkreis	139 114	6520	* Worms, Stadt, kreisfrei	319 000
5439	Willmenrod, Oberwesterwaldkreis	139 115	5581	Würrich, Rhein-Hunsrück-Kreis	140 165
5451	Willroth, Altenkirchen (Ww.)	132 116	6761	Würzweiler, Donnersbergkreis	333 084
5541	Willwerath, Bitburg-Prüm	232 326	6541	Wüschheim, Rhein-Hunsrück-Kreis	140 166
5561	Willwerscheid, Bernkastel-Wittlich	231 132			
5521	Wilsecker, Bitburg-Prüm	232 135			
5511	Wiltingen, Trier-Saarburg	235 148			
6589	Wilzenberg-Hußweiler, Birkenfeld	134 094			
5489	Wimbach, Ahrweiler	131 084			
5511	Wincheringen, Trier-Saarburg	235 149	6581	Zaubach, Birkenfeld	134 096
6741	Winden, Germersheim	334 034	5439	Zehnhausen b. Rennerod, Oberwesterwaldkreis	139 118
5409	Winden, Rhein-Lahn-Kreis	141 139	5431	Zehnhausen b. Wallmerod, Oberwesterwaldkreis	139 119
6531	* Windesheim, Bad Kreuznach	133 114			
5461	* Windhagen, Neuwied	138 077			

Z

PLZ	Gemeinde, Kreis	Kennziffer	PLZ	Gemeinde, Kreis	Kennziffer
6721	Zeiskam, Germersheim	334 036	5449	Zilshausen, Cochem-Zell	135 094
6719	Zell, Donnersbergkreis	333 085	5409	Zimmerschied, Rhein-Lahn-Kreis	141 141
5583	*Zell (Mosel), Stadt, Cochem-Zell	135 092	6501	Zornheim, Mainz-Bingen	339 067
5553	Zeltingen-Rachtig, Bernkastel-Wittlich	231 136	6551	Zotzenheim, Mainz-Bingen	339 068
5501	Zemmer, Trier-Saarburg	235 151	5509	Züsch, Trier-Saarburg	235 153
5521	Zendscheid, Bitburg-Prüm	232 331	6660	Zweibrücken, Stadt, kreisfrei	320 000
5504	Zerf, Trier-Saarburg	235 152	5529	Zweifelscheid, Bitburg-Prüm	232 138
5441	Zettingen, Cochem-Zell	135 093			
5231	Ziegenhain, Altenkirchen (Ww.)	132 119			
5531	Zilsdorf, Daun	233 085			

Alphabetisches Verzeichnis der in der Zeit vom 26. 10. 1968 bis einschließlich 7. 11. 1970 aufgelösten Gemeinden

Aufgelöste Gemeinde	Letzige Gemeinde, Kreis	Kennziffer	Aufgelöste Gemeinde	Letzige Gemeinde, Kreis	Kennziffer
Abenheim	Worms, Stadt, kreisfrei	319 000	Boverath	Daun, Stadt, Daun	233 015
Ahrbrück	Ahrbrück, Ahrweiler	131 002	Brauneberg	Brauneberg, Bernkastel-Wittlich	231 012
Ahrweiler, Stadt	Bad Neuenahr-Ahrweiler, Stadt, Ahrweiler	131 007	Breitscheidt	Breitscheidt, Altenkirchen (Ww.)	132 013
Albsheim a. d. Eis	Obrigheim (Pfalz), Bad Dürkheim	332 041	Brohl	Brohl, Ahrweiler	131 014
Allenz	Mayen, Stadt, Mayen-Koblenz	137 068	Bruchmühlbach	Bruchmühlbach, Kaiserslautern	335 003
Alsenborn	Enkenbach-Alsenborn, Kaiserslautern	335 004	Bruchweiler- Bärenbach	Wieslautern, Pirmasens	340 056
Alsheim-Gronau	Rödersheim-Gronau, Ludwigshafen	338 022	Brück (Ahr)	Ahrbrück, Ahrweiler	131 002
Altenglan	Altenglan, Kusel	336 003	Brückrachdorf	Dierdorf, Stadt, Neuwied	138 012
Altstadt	Hachenburg, Stadt, Oberwesterwaldkreis	139 031	Bruttig	Bruttig-Fankel, Cochem-Zell	135 017
Altwied	Neuwied, Stadt, Neuwied	138 045	Bubenheim	Koblenz, Stadt, kreisfrei	111 000
Alzheim	Mayen, Stadt, Mayen-Koblenz	137 068	Büdingen	Nistertal, Oberwesterwaldkreis	139 081
Andel	Bernkastel-Kues, Stadt, Bernkastel-Wittlich	231 008	Bühlingen	Neustadt (Wied), Neuwied	138 044
Appenhofen	Billigheim-Ingenheim, Landau-Bad Bergzabern	337 007	Bundenthal	Wieslautern, Pirmasens	340 056
Arenberg	Koblenz, Stadt, kreisfrei	111 000	Burgalben	Waldfischbach-Burgalben, Pirmasens	340 054
Arenberg-Immendorf	Koblenz, Stadt, kreisfrei	111 000	Burgbrohl	Burgbrohl, Ahrweiler	131 202
Armsheim	Armsheim, Alzey-Worms	331 004	Carlsberg	Carlsberg, Bad Dürkheim	332 007
Arzheim	Koblenz, Stadt, kreisfrei	111 000	Cölln	Mannweiler-Cölln, Donnersbergkreis	333 043
Ascheid	Niederwambach, Neuwied	138 050	Colgenstein- Heidesheim	Obrigheim (Pfalz), Bad Dürkheim	332 041
Asselheim	Grünstadt, Stadt, Bad Dürkheim	332 024	Contwig	Contwig, Zweibrücken	341 006
Assenheim	Hochdorf-Assenheim, Ludwigshafen	338 014	Daaden	Daaden, Altenkirchen (Ww.)	132 018
Auel	Steffeln, Daun	233 241	Dahlen	Meudt, Oberwesterwaldkreis	139 065
Ayl	Ayl, Trier-Saarburg	235 002	Dalsheim	Flörsheim-Dalsheim, Alzey-Worms	331 023
Baalborn	Mehlingen, Kaiserslautern	335 026	Dannstadt	Dannstadt-Schauernheim, Ludwigshafen	338 006
Bach	Nisterau, Oberwesterwaldkreis	139 079	Dansenberg	Kaiserslautern, Stadt, kreisfrei	312 000
Badenborn	Eßlingen, Bitburg-Prüm	232 034	Dauersberg	Betzdorf, Stadt, Altenkirchen (Ww.)	132 006
Bad Münster am Stein	Bad Münster am Stein-Ebernburg, Bad Kreuznach	133 007	Dhaun	Hochstetten-Dhaun, Bad Kreuznach	133 046
Bad Neuenahr, Stadt	Bad Neuenahr-Ahrweiler, Stadt, Ahrweiler	131 007	Dhron	Neumagen-Dhron, Bernkastel-Wittlich	231 092
Bad Niederbreisig	Bad Breisig, Ahrweiler	131 006	Diedesfeld	Neustadt a. d. Weinstr., Stadt, kreisfrei	316 000
Bäsch	Thalfang, Bernkastel-Wittlich	231 123	Dielkirchen	Dielkirchen, Donnersbergkreis	333 014
Baumbach	Ransbach-Baumbach, Unterwesterwaldkreis	142 062	Dietschweiler	Nanzdietschweiler, Kusel	336 064
Bauscheid	Döttesfeld, Neuwied	138 013	Dilmar	Kreuzweiler, Trier-Saarburg	235 071
Bausendorf	Bausendorf, Bernkastel-Wittlich	231 004	Dittelsheim	Dittelsheim-Heßloch, Alzey-Worms	331 015
Becherbach/Pfalz	Becherbach, Bad Kreuznach	133 011	Dörbach	Salmtal, Bernkastel-Wittlich	231 113
Berghausen	Römerberg, Ludwigshafen	338 023	Döttesfeld	Döttesfeld, Neuwied	138 013
Bergnassau- Scheuern	Nassau, Stadt, Rhein-Lahn-Kreis	141 091	Dorf	Wittlich, Stadt, Bernkastel-Wittlich	231 134
Berresheim	Mayen, Stadt, Mayen-Koblenz	137 068	Drais	Mainz, Stadt, kreisfrei	315 000
Berzweiler	Hefersweiler, Kusel	336 036	Dreckenach	Koborn-Gondorf, Mayen-Koblenz	137 212
Bettenhausen	Glan-Münchweiler, Kusel	336 031	Driesch	Lutzerath, Cochem-Zell	135 057
Bewingen	Gerolstein, Stadt, Daun	233 026	Düringen	Wölferlingen, Unterwesterwaldkreis	142 085
Biebelhausen	Ayl, Trier-Saarburg	235 002	Ebernburg	Bad Münster am Stein-Ebernburg, Bad Kreuznach	133 007
Biebrnheim	Sankt Goar, Stadt, Rhein-Hunsrück-Kreis	140 133	Ebersheim	Mainz, Stadt, kreisfrei	315 000
Biersdorf	Daaden, Altenkirchen (Ww.)	132 018	Ebertsheim	Ebertsheim, Bad Dürkheim	332 012
Billigheim	Billigheim-Ingenheim, Landau-Bad Bergzabern	337 007	Ediger	Ediger-Eller, Cochem-Zell	135 024
Bingerbrück	Bingen, Stadt, Mainz-Bingen	339 005	Ehrang-Pfalzel	Trier, Stadt, kreisfrei	211 000
Blindert	Hümmel, Ahrweiler	131 033	Ehringhausen	Meudt, Oberwesterwaldkreis	139 065
Bobenheim am Rhein	Bobenheim-Roxheim, Ludwigshafen	338 004	Eich	Andernach, Stadt, Mayen-Koblenz	137 003
Bodendorf	Sinzig, Stadt, Ahrweiler	131 077	Eichenstruth	Bad Marienberg (Westerwald), Stadt, Oberwesterwaldkreis	139 006
Böhl	Böhl-Iggelheim, Ludwigshafen	338 005	Eisen	Meudt, Oberwesterwaldkreis	139 065
Bombogen	Wittlich, Stadt, Bernkastel-Wittlich	231 134	Eisenbach	Eisenbach-Matzenbach, Kusel	336 020
Bosenheim	Bad Kreuznach, Stadt, Bad Kreuznach	133 006	Eitelsbach	Trier, Stadt, kreisfrei	211 000

Aufgelöste Gemeinde	Jetzige Gemeinde, Kreis	Kennziffer	Aufgelöste Gemeinde	Jetzige Gemeinde, Kreis	Kennziffer
Elbergrund	Wissen, Stadt, Altenkirchen (Ww.)	132 117	Hambach	Neustadt a. d. Weinstr., Stadt, kreisfrei	316 000
Elbingen	Elbingen-Mähren, Oberwesterwaldkreis	139 019	a. d. Weinstr. Hamm (b. Filzen)	Konz, Stadt, Trier-Saarburg	235 068
Eller (Mosel)	Ediger-Eller, Cochem-Zell	135 024	Hammerstein	Idar-Oberstein, Stadt, Birkenfeld	134 045
Elsaffthal	Neustadt (Wied), Neuwied	138 044	Hardenburg	Bad Dürkheim, Stadt, Bad Dürkheim	332 002
Elschbach	Miesau, Kusel	336 063	Hargarten	St. Katharinen (Landkreis Neuwied), Neuwied	138 068
Elsheim	Stadecken-Elsheim, Mainz-Bingen	339 057	Harsberg	Weselberg, Pirmasens	340 055
Elsoff	Elsoff (Oberwesterwaldkreis), Oberwesterwaldkreis	139 020	Haschbach	Henschtal, Kusel	336 037
Emmerichenhain	Rennerod, Oberwesterwaldkreis	139 088	(AG Waldmohr)	Mayen, Stadt, Mayen-Koblenz	137 068
Engers, Stadt	Neuwied, Stadt, Neuwied	138 045	Hausen bei Mayen	Mainz, Stadt, kreisfrei	315 000
Enkenbach	Enkenbach-Alsenborn, Kaiserslautern	335 004	Hechtsheim	Guldental, Bad Kreuznach	133 035
Enzweiler	Idar-Oberstein, Stadt, Birkenfeld	134 045	Heddesheim (Nahe)	Hefersweiler, Kusel	336 036
Eppstein	Frankenthal (Pfalz), Stadt, kreisfrei	311 000	Heiligenstein	Römerberg, Ludwigshafen	338 023
Erbach (Westerwald)	Nistertal, Oberwesterwaldkreis	139 081	Heimbach-Wels	Neuwied, Stadt, Neuwied	138 045
Erdorf	Bitburg, Stadt, Bitburg-Prüm	232 018	Heimberg	Heimweiler, Bad Kreuznach	133 041
Erfenbach	Kaiserslautern, Stadt, kreisfrei	312 000	Heimersheim	Bad Neuenahr-Ahrweiler, Stadt, Ahrweiler	131 007
Erlenbach	Kaiserslautern, Stadt, kreisfrei	312 000	Heimkirchen	Niederkirchen, Kaiserslautern	335 029
Erlenbrunn	Pirmasens, Stadt, kreisfrei	317 000	Hengsberg	Pirmasens, Stadt, kreisfrei	317 000
Eschenau	St. Julian, Kusel	336 095	Hengstbach	Mittelbach, Zweibrücken	341 022
Fankel	Bruttig-Fankel, Cochem-Zell	135 017	Heppenheim	Worms, Stadt, kreisfrei	319 000
Fastrau	Fell, Trier-Saarburg	235 022	a. d. Wiese	Kirchen (Sieg), Altenkirchen (Ww.)	132 063
Fehrbach	Pirmasens, Stadt, kreisfrei	317 000	Herkersdorf	Carlsberg, Bad Dürkheim	332 007
Feldkirchen/Rhein	Neuwied, Stadt, Neuwied	138 045	Hertlingshausen	Dittelsheim-Heßloch, Alzey-Worms	331 015
Fell	Fell, Trier-Saarburg	235 022	Heßloch	Heuchelheim-Klingen, Landau-Bad Bergzabern	337 040
Filsch	Trier, Stadt, kreisfrei	211 000	Heuchelheim	Weyerbusch, Altenkirchen (Ww.)	132 115
Filzen	Brauneberg, Bernkastel-Wittlich	231 012	Hillhausen	Gerolstein, Stadt, Daun	233 026
Filzen	Konz, Stadt, Trier-Saarburg	235 068	Hinterhausen	Langenhahn, Oberwesterwaldkreis	139 056
Finthen	Mainz, Stadt, kreisfrei	315 000	Hinterkirchen	Langenhahn, Oberwesterwaldkreis	139 056
Flonheim	Flonheim, Alzey-Worms	331 025	Hintermühlen	Langenhahn, Oberwesterwaldkreis	139 056
Franken	Sinzig, Stadt, Ahrweiler	131 077	Hinzert	Hinzert-Pöler, Trier-Saarburg	235 047
Freilingen	Nusbaum, Bitburg-Prüm	232 095	Hochdorf	Hochdorf-Assenheim, Ludwigshafen	338 014
Freusburg	Kirchen (Sieg), Altenkirchen (Ww.)	132 063	Hochstädten	Hochstetten-Dhaun, Bad Kreuznach	133 046
Fruzweiler	Steinbach am Glan, Kusel	336 096	Hochstein	Winnweiler, Donnersbergkreis	333 082
Gangloff	Becherbach, Bad Kreuznach	133 011	Hochstetten b. Kirn	Hochstetten-Dhaun, Bad Kreuznach	133 046
Gau-Köngernheim	Gau-Odernheim, Alzey-Worms	331 032	Höhmühlbach	Rieschweiler-Mühlbach, Zweibrücken	341 027
Gau-Odernheim	Gau-Odernheim, Alzey-Worms	331 032	Höhn-Urdorf	Höhn, Oberwesterwaldkreis	139 044
Gelsheim	Neustadt a. d. Weinstr., Stadt, kreisfrei	316 000	Hölzenhausen	Langenhahn, Oberwesterwaldkreis	139 056
Genheim	Waldalgesheim, Mainz-Bingen	339 062	Hohenecken	Kaiserslautern, Stadt, kreisfrei	312 000
Georg-Welerbach	Idar-Oberstein, Stadt, Birkenfeld	134 045	Hommelsberg	Malberg, Altenkirchen (Ww.)	132 066
Gershäsen	Westerburg, Stadt, Oberwesterwaldkreis	139 111	Hoppstädten	Hoppstädten-Weiersbach, Birkenfeld	134 042
Giershofen	Dierdorf, Stadt, Neuwied	138 012	Hümmel	Hümmel, Ahrweiler	131 033
Gilgenbach	Leimbach, Ahrweiler	131 044	Hünerbach	Kelberg, Daun	233 218
Gimmeldingen	Neustadt a. d. Weinstr., Stadt, kreisfrei	316 000	Hütschenhausen	Hütschenhausen, Kaiserslautern	335 016
Gimmigen	Bad Neuenahr-Ahrweiler, Stadt, Ahrweiler	131 007	Hüttseifen	Niederfischbach, Altenkirchen (Ww.)	132 076
Girod	Girod, Unterwesterwaldkreis	142 021	Hundheim	Offenbach-Hundheim, Kusel	336 075
Gladbach	Neuwied, Stadt, Neuwied	138 045	Ibersheim	Worms, Stadt, kreisfrei	319 000
Glan-Münchweiler	Glan-Münchweiler, Kusel	336 031	Iggelheim	Böhl-Iggelheim, Ludwigshafen	338 005
Godelhausen	Theisbergstegen, Kusel	336 098	Immendorf	Koblenz, Stadt, kreisfrei	111 000
Göttschied	Idar-Oberstein, Stadt, Birkenfeld	134 045	Ingenheim	Billigheim-Ingenheim, Landau-Bad Bergzabern	337 007
Goldhausen	Ruppach-Goldhausen, Unterwesterwaldkreis	142 065	Ippesheim	Bad Kreuznach, Stadt, Bad Kreuznach	133 006
Gondorf	Kobern-Gondorf Mayen-Koblenz	137 212	Irlich	Neuwied, Stadt, Neuwied	138 045
Gossersweiler	Gossersweiler-Stein, Landau-Bad Bergzabern	337 033	Irsch	Bitburg, Stadt, Bitburg-Prüm	232 018
Güls	Koblenz, Stadt, kreisfrei	111 000	Irsch	Trier, Stadt, kreisfrei	211 000
Gumbweiler	St. Julian, Kusel	336 095			
Haardt a. d. Weinstr.	Neustadt a. d. Weinstr., Stadt, kreisfrei	316 000			
Haberscheid	Puderbach, Neuwied	138 057			
Hachenbach	Glanbrücken, Kusel	336 030			

Aufgelöste Gemeinde	Jetzige Gemeinde, Kreis	Kennziffer	Aufgelöste Gemeinde	Jetzige Gemeinde, Kreis	Kennziffer
Issel	Schweich, Trier-Saarburg	235 125	Löhnfeld	Liebenscheid, Oberwesterwaldkreis	139 058
Jammelshofen	Kaltenborn, Ahrweiler	131 037	Lohrsdorf	Bad Neuenahr-Ahrweiler, Stadt, Ahrweiler	131 007
Kalenborn	Kalenborn-Scheuern, Daun	233 036	Loogh	Kerpen (Eifel), Daun	233 038
Kärlich	Mülheim-Kärlich, Mayen-Koblenz	137 216	Lorscheid	St. Katharinen, (Landkreis Neuwied), Neuwied	138 068
Kahren	Saarburg, Stadt, Trier-Saarburg	235 118	Lüxem	Wittlich, Stadt, Bernkastel-Wittlich	231 134
Kallenfels	Kirn, Stadt, Bad Kreuznach	133 052	Lutzerath	Lutzerath, Cochem-Zell	135 057
Kapellen-Stolzenfels	Koblenz, Stadt, kreisfrei	111 000	Mähren	Elbingen-Mähren, Oberwesterwaldkreis	139 019
Karden	Treis-Karden, Cochem-Zell	135 082	Mannweiler	Mannweiler-Cölln, Donnersbergkreis	333 043
Katzenbach	Kirchen (Sieg), Altenkirchen (Ww.)	132 063	Marenbach	Oberirschen, Altenkirchen (Ww.)	132 082
Katzenbach	Hütschenhausen, Kaiserslautern	335 016	Marlenborn	Mainz, Stadt, kreisfrei	315 000
Kaulbach	Kreimbach-Kaulbach, Kusel	336 053	Masholder	Bitburg, Stadt, Bitburg-Prüm	232 018
Kautenbach	Traben-Trarbach, Stadt, Bernkastel-Wittlich	231 124	Matzen	Bitburg, Stadt, Bitburg-Prüm	232 018
Kell	Andernach, Stadt, Mayen-Koblenz	137 003	Matzenbach	Eisenbach-Matzenbach, Kusel	336 020
Kernscheid	Trier, Stadt, kreisfrei	211 000	Mechtersheim	Römerberg, Ludwigshafen	338 023
Kerpen	Kerpen (Eifel), Daun	233 038	Mehlingen	Mehlingen, Kaiserslautern	335 026
Kesselheim	Koblenz, Stadt, kreisfrei	111 000	Mennig	Konz, Stadt, Trier-Saarburg	235 068
Kirchdaun	Bad Neuenahr-Ahrweiler, Stadt, Ahrweiler	131 007	Merl	Zell (Mosel), Stadt, Cochem-Zell	135 092
Kirchenbollenbach	Idar-Oberstein, Stadt, Birkenfeld	134 045	Meudt	Meudt, Oberwesterwaldkreis	139 065
Kirchesch	Kirchwald, Mayen-Koblenz	137 049	Miesau	Miesau, Kusel	336 063
Kirchen-Wehbach	Kirchen (Sieg), Altenkirchen (Ww.)	132 063	Miesenbach	Ramstein-Miesenbach, Kaiserslautern	335 038
Kirnsulzbach	Kirn, Stadt, Bad Kreuznach	133 052	Miesenheim	Andernach, Stadt, Mayen-Koblenz	137 003
Kleinholbach	Girrod, Unterwesterwaldkreis	142 021	Mittelbach	Mittelbach, Zweibrücken	341 022
Kleinich	Kleinich, Bernkastel-Wittlich	231 070	Mittelbollenbach	Idar-Oberstein, Stadt, Birkenfeld	134 045
Klingen	Heuchelheim-Klingen, Landau-Bad Bergzabern	337 040	Mittelhattert	Hattert, Oberwesterwaldkreis	139 037
Kobern	Kobern-Gondorf, Mayen-Koblenz	137 212	Mittelhofen	Elsoff (Oberwesterwaldkreis), Oberwesterwaldkreis	139 020
Köben	Konz, Stadt, Trier-Saarburg	235 068	Mölschbach	Kaiserslautern, Stadt, kreisfrei	312 000
Königsbach	Neustadt a. d. Weinstr., kreisfrei	316 000	Mötsch	Bitburg, Stadt, Bitburg-Prüm	232 018
a. d. Weinstr.	Körperich, Bitburg-Prüm	232 067	Monsheim	Monsheim, Alzey-Worms	331 048
Körperich	Kelberg, Daun	233 218	Monzel	Osann-Monzel, Bernkastel-Wittlich	231 103
Köttelbach	Wissen, Stadt, Altenkirchen (Ww.)	132 117	Morbach	Niederkirchen, Kaiserslautern	335 029
Köttingerhöhe	Sinzig, Stadt, Ahrweiler	131 077	Morlautern	Kaiserslautern, Stadt, kreisfrei	312 000
Koisdorf	Konz, Stadt, Trier-Saarburg	235 068	Mühlbach a. Glan	Altenglan, Kusel	336 003
Kommlingen	Unnau, Oberwesterwaldkreis	139 103	Mühlheim a. d. Eis	Obrigheim (Pfalz), Bad Dürkheim	332 041
Korb	Klausen, Bernkastel-Wittlich	231 069	Mühlhofen	Billigheim-Ingenheim, Landau-Bad Bergzabern	337 007
Krames	Heimweiler, Bad Kreuznach	133 041	Mülheim	Mülheim-Kärlich, Mayen-Koblenz	137 216
Krebsweiler	Kreimbach-Kaulbach, Kusel	336 053	Mußbach	Neustadt a. d. Weinstr., Stadt, kreisfrei	316 000
Kreimbach	Konz, Stadt, Trier-Saarburg	235 068	a. d. Weinstr.	Idar-Oberstein, Stadt, Birkenfeld	134 045
Krettnach	Altenahr, Ahrweiler	131 003	Nahbollenbach	Andernach, Stadt, Mayen-Koblenz	137 003
Kreuzberg	Kreuzweiler, Trier-Saarburg	235 071	Namedy	Nanzdietschweiler, Kusel	336 064
Kreuzweiler	Monsheim, Alzey-Worms	331 048	Nanzdiezweiler	Nanzdietschweiler, Kusel	336 064
Kriegsheim	Saarburg, Stadt, Trier-Saarburg	235 118	Nanzweiler	Neitersen, Altenkirchen (Ww.)	132 074
Krutweiler	Schönenberg-Kübelberg, Kusel	336 092	Neitersen	Neitersen, Altenkirchen (Ww.)	132 074
Kübelberg	Mayen, Stadt, Mayen-Koblenz	137 068	Neuerburg	Wittlich, Stadt, Bernkastel-Wittlich	231 134
Kürrenberg	Neustadt a. d. Weinstr., Stadt, kreisfrei	316 000	Neuhochstein	Höhn, Oberwesterwaldkreis	139 044
Lachen-Speyerdorf	Niederwambach, Neuwied	138 050	Neumagen	Neumagen-Dhron, Bernkastel-Wittlich	231 092
Lahrbach	Leiningen-Lamscheid, Rhein-Hunsrück-Kreis	140 084	Neunkirchen	Daun, Stadt, Daun	233 015
Lamscheid	Bad Marienberg (Westerwald), Stadt, Oberwesterwaldkreis	139 006	Neustadt (Wied)	Neustadt (Wied), Neuwied	138 044
Langenbach	Langenhahn, Oberwesterwaldkreis	139 056	Neuwied, Stadt	Neuwied, Stadt, Neuwied	138 045
b. Marienberg	Mainz, Stadt, kreisfrei	315 000	Niederbieber-	Neuwied, Stadt, Neuwied	138 045
Langenhahn	Koblenz, Stadt, kreisfrei	111 000	Segendorf	Puderbach, Neuwied	138 057
Laubenheim	Leiningen-Lamscheid, Rhein-Hunsrück-Kreis	140 084	Niederdreis	Glanbrücken, Kusel	336 030
Lay	Bad Dürkheim, Stadt, Bad Dürkheim	332 002	Niedereisenbach	Piesport, Bernkastel-Wittlich	231 105
Layingen	Gerolstein, Stadt, Daun	233 026	Niederemmel	Niederfischbach, Altenkirchen (Ww.)	132 076
Leinstadt	Peterswald-Löffelscheid, Cochem-Zell	135 071	Niederfischbach		
Lissingen	Sinzig, Stadt, Ahrweiler	131 077			
Löffelscheid					
Löhndorf					

Aufgelöste Gemeinde	Jetzige Gemeinde, Kreis	Kennziffer	Aufgelöste Gemeinde	Jetzige Gemeinde, Kreis	Kennziffer
Nieder-Flörsheim	Flörsheim-Dalsheim, Alzey-Worms	331 023	Osann	Osann-Monzel, Bernkastel-Wittlich	231 103
Nieder-gondershausen	Gondershausen, Rhein-Hunsrück-Kreis	140 043	Patersbach	Altenglan, Kusel	336 003
Niederhattert	Hattert, Oberwesterwaldkreis	139 037	Peterswald	Peterswald-Löffelscheid, Cochem-Zell	135 071
Niederhausen	Winterbach (Pfalz), Zweibrücken	341 035	Pfeddersheim	Worms, Stadt, kreisfrei	319 000
Niederhochstadt	Hochstadt (Pfalz), Landau-Bad Bergzabern	337 041	Pfuhl	Nisterau, Oberwesterwaldkreis	139 079
Niederkirchen	Niederkirchen, Kaiserslautern	335 029	Piesport	Piesport, Bernkastel-Wittlich	231 105
Niederlahnstein, Stadt	Lahnstein, Stadt, Rhein-Lahn-Kreis	141 075	Pitscheid	Hümmel, Ahrweiler	131 033
Niederlützingen	Brohl, Ahrweiler	131 014	Planig	Bad Kreuznach, Stadt, Bad Kreuznach	133 006
Niederlustadt	Lustadt, Germersheim	334 018	Pöler	Hinzert-Pöler, Trier-Saarburg	235 047
Niedermanderscheid	Manderscheid, Bernkastel-Wittlich	231 080	Pohlbach	Klausen, Bernkastel-Wittlich	231 069
Niedermehlen	Gondenbrett, Bitburg-Prüm	232 227	Püschchen	Stockum-Püschchen, Oberwesterwaldkreis	139 101
Niedermendig, Stadt	Mendig, Stadt, Mayen-Koblenz	137 069	Pütschbach	Dreikirchen, Unterwesterwaldkreis	142 011
Niedermennig	Konz, Stadt, Trier-Saarburg	235 068	Pützborn	Daun, Stadt, Daun	233 015
Niedermörsbach	Mörsbach (Oberwesterwaldkreis), Oberwesterwaldkreis	139 067	Pützfeld	Ahrbrück, Ahrweiler	131 002
Niedermohr	Niedermohr, Kaiserslautern	335 030	Rahms	Neustadt (Wied), Neuwied	138 044
Niederoberweiler	Burgbrohl, Ahrweiler	131 202	Ramstein	Ramstein-Miesenbach, Kaiserslautern	335 038
Niederölfen	Neitersen, Altenkirchen (Ww.)	132 074	Ransbach (Westerwald)	Ransbach-Baumbach, Unterwesterwaldkreis	142 062
Niederprüm	Prüm, Stadt, Bitburg-Prüm	232 296	Rathskirchen	Rathskirchen, Kusel	336 080
Nieder-Saulheim	Saulheim, Alzey-Worms	331 058	Rechtenbach	Schweigen-Rechtenbach, Landau-Bad Bergzabern	337 071
Niedersgegen	Körperich, Bitburg-Prüm	232 067	Rederscheid	Windhagen, Neuwied	138 077
Niederspay	Spay, Mayen-Koblenz	137 223	Regulshausen	Idar-Oberstein, Stadt, Birkenfeld	134 045
Niederwambach	Niederwambach, Neuwied	138 050	Reichenbach	Reichenbach-Steegen, Kaiserslautern	335 039
Niederweidingen	Weidingen, Bitburg-Prüm	232 132	Reichenbachsteegen	Reichenbach-Steegen, Kaiserslautern	335 039
Nitztal	Mayen, Stadt, Mayen-Koblenz	137 068	Reichenstein	Puderbach, Neuwied	138 057
Notscheid	St. Katharinen (Landkreis Neuwied), Neuwied	138 068	Remagen, Stadt	Remagen, Stadt, Ahrweiler	131 070
Nusbaum	Nusbaum, Bitburg-Prüm	232 095	Rengen	Daun, Stadt, Daun	233 015
Oberähren	Döttesfeld, Neuwied	138 013	Rennerod	Rennerod, Oberwesterwaldkreis	139 088
Oberbieber	Neuwied, Stadt, Neuwied	138 045	Reuschbach	Niedermohr, Kaiserslautern	335 030
Oberbreisig	Bad Breisig, Ahrweiler	131 006	Rheindürkheim	Worms, Stadt, kreisfrei	319 000
Oberdreisbach	Weitefeld, Altenkirchen (Ww.)	132 113	Rheineck	Bad Breisig, Ahrweiler	131 006
Oberehe	Oberehe-Stroheich, Daun	233 054	Richert	Puderbach, Neuwied	138 057
Oberemmel	Konz, Stadt, Trier-Saarburg	235 068	Rieschweiler	Rieschweiler-Mühlbach, Zweibrücken	341 027
Ober-gondershausen	Gondershausen, Rhein-Hunsrück-Kreis	140 043	Rimbach	Oberirsen, Altenkirchen (Ww.)	132 082
Oberhattert	Hattert, Oberwesterwaldkreis	139 037	Rodenbach	Ebertsheim, Bad Dürkheim	332 012
Oberhausen	Dreikirchen, Unterwesterwaldkreis	142 011	Rodenbach b. Neuwied	Neuwied, Stadt, Neuwied	138 045
Oberhochstadt	Hochstadt (Pfalz), Landau-Bad Bergzabern	337 041	Rödersheim	Rödersheim-Gronau, Ludwigshafen	338 022
Oberlahnstein, Stadt	Lahnstein, Stadt, Rhein-Lahn-Kreis	141 075	Rolandswerth	Remagen, Stadt, Ahrweiler	131 070
Oberlützingen	Burgbrohl, Ahrweiler	131 202	Rommersheim	Wörrstadt, Alzey-Worms	331 073
Oberlustadt	Lustadt, Germersheim	334 018	Roßbach i. d. Pf.	Wolfstein, Stadt, Kusel	336 105
Obermehlen	Gondenbrett, Bitburg-Prüm	232 227	Rotenhain	Rotenhain, Oberwesterwaldkreis	139 090
Obermendig	Mendig, Stadt, Mayen-Koblenz	137 069	Roth	Becherbach, Bad Kreuznach	133 011
Obermörsbach	Mörsbach (Oberwesterwaldkreis), Oberwesterwaldkreis	139 067	Rothenbach	Rothenbach, Oberwesterwaldkreis	139 091
Obermohr	Steinwenden, Kaiserslautern	335 044	Rothenbach Roxheim/Pfalz	Kelberg, Daun	233 218
Ober-Saulheim	Saulheim, Alzey-Worms	331 058	Rudolphskirchen	Bobenheim-Roxheim, Ludwigshafen	338 004
Obersayn	Rothenbach, Oberwesterwaldkreis	139 091	Rübenach	Rathskirchen, Kusel	336 080
Obersgegen	Körperich, Bitburg-Prüm	232 067	Ruppach	Koblenz, Stadt, kreisfrei	111 000
Oberspay	Spay, Mayen-Koblenz	137 223	Ruwer	Ruppach-Goldhausen, Unterwesterwaldkreis	142 065
Obersulzbach	Sulzbachtal, Kaiserslautern	335 046	Sainscheid	Trier, Stadt, kreisfrei	211 000
Oberwinter	Remagen, Stadt, Ahrweiler	131 070	Salmrohr	Westerburg, Stadt, Oberwesterwaldkreis	139 111
Obrigheim	Obrigheim (Pfalz), Bad Dürkheim	332 041	Sambach	Salmtal, Bernkastel-Wittlich	231 113
Oedingen	Remagen, Stadt, Ahrweiler	131 070	Sand	Otterbach, Kaiserslautern	335 034
Oellingen	Höhn, Oberwesterwaldkreis	139 044	Sankt Julian	Schönenberg-Kübelberg, Kusel	336 092
Offenbach am Glan	Offenbach-Hundheim, Kusel	336 075		St. Julian, Kusel	336 095
Offhausen	Kirchen (Sieg), Altenkirchen (Ww.)	132 063			
Olkenbach	Bausendorf, Bernkastel-Wittlich	231 004			
Orsberg	Erpel, Neuwied	138 019			

Aufgelöste Gemeinde	Jetzige Gemeinde, Kreis	Kennziffer	Aufgelöste Gemeinde	Jetzige Gemeinde, Kreis	Kennziffer
Sausenheim	Grünstadt, Stadt, Bad Dürkheim	332 024	Treis	Treis-Karden, Cochem-Zell	135 082
Schauernheim	Dannstadt-Schauernheim, Ludwigshafen	338 006	Uffhofen	Flonheim, Alzey-Worms	331 025
Scheuern	Kalenborn-Scheuern, Daun	233 036	Unkelbach	Remagen, Stadt, Ahrweiler	131 070
Schimsheim	Armsheim, Alzey-Worms	331 004	Unnau	Unnau, Oberwesterwaldkreis	139 103
Schmidthahn	Steinebach a. d. Wied, Oberwesterwaldkreis	139 097	Unterschützen	Breitscheidt, Altenkirchen (Ww.)	132 013
Schmittweiler (AG Waldmohr)	Schönenberg-Kübelberg, Kusel	336 092	Untersulzbach	Sulzbachtal, Kaiserslautern	335 046
Schönberg	Höhn, Oberwesterwaldkreis	139 044	Urbach-Kirchdorf	Urbach, Neuwied	138 074
Schönenberg	Schönenberg-Kübelberg, Kusel	336 092	Urbach-Oberdorf	Urbach, Neuwied	138 074
Schönstein	Wissen, Stadt, Altenkirchen (Ww.)	132 117	Vogelbach	Bruchmühlbach, Kaiserslautern	335 003
Schrollbach	Niedermohr, Kaiserslautern	335 030	Waldesch	Kirchwald, Mayen-Koblenz	137 049
Schwabsburg	Nierstein, Mainz-Bingen	339 043	Waldfishbach	Waldfishbach-Burgalben, Pirmasens	340 054
Schweigen	Schweigen-Rechtenbach, Landau-Bad Bergzabern	337 071	Waldhilbersheim	Guldental, Bad Kreuznach	133 035
Seimerich	Körperich, Bitburg-Prüm	232 067	Waldkönigen	Daun, Stadt, Daun	233 015
Siegelbach	Kaiserslautern, Stadt, kreisfrei	312 000	Wehlen	Bernkastel-Kues, Stadt, Bernkastel-Wittlich	231 008
Simten	Obersimten, Pirmasens	340 036	Weidingen	Weidingen, Bitburg-Prüm	232 132
Spesbach	Hütschenhausen, Kaiserslautern	335 016	Weierbach	Idar-Oberstein, Stadt, Birkenfeld	134 045
Stadecken	Stadecken-Elsheim, Mainz-Bingen	339 057	Weiersbach	Hoppstädten-Weiersbach, Birkenfeld	134 042
Stahl	Bitburg, Stadt, Bitburg-Prüm	232 018	Weißenberg	Liebscheidt, Oberwesterwaldkreis	139 058
Stambach	Contwig, Zweibrücken	341 006	Weitefeld	Weitefeld, Altenkirchen (Ww.)	132 113
Stangenrod	Unnau, Oberwesterwaldkreis	139 103	Wellmich	Sankt Goarshausen, Stadt, Rhein-Lahn-Kreis	141 121
Steeg	Bacharach, Stadt, Mainz-Bingen	339 003	Wengenroth	Westerburg, Stadt, Oberwesterwaldkreis	139 111
Steimel	Steimel, Neuwied	138 070	Wengerohr	Wittlich, Stadt, Bernkastel-Wittlich	231 134
Stein	Gossersweiler-Stein, Landau-Bad Bergzabern	337 033	Werlau	Sankt Goar, Stadt, Rhein-Hunsrück-Kreis	140 133
Steinbach	Steinbach am Glan, Kusel	336 096	Weroth	Steimel, Neuwied	138 070
Steinborn	Daun, Stadt, Daun	233 015	Weselberg	Weselberg, Pirmasens	340 055
Steinebach	Steinebach a. d. Wied, Oberwesterwaldkreis	139 097	Westum	Sinzig, Stadt, Ahrweiler	131 077
Steineberg	Malberg, Altenkirchen (Ww.)	132 066	Wienau	Dierdorf, Stadt, Neuwied	138 012
Steingruben	Dielkirchen, Donnersbergkreis	333 014	Wies-Oppenheim	Worms, Stadt, kreisfrei	319 000
Steinwenden-			Windhagen	Windhagen, Neuwied	138 077
Weltersbach	Steinwenden, Kaiserslautern	335 044	Wingendorf	Kirchen (Sieg), Altenkirchen (Ww.)	132 063
Stockum	Stockum-Püschchen, Oberwesterwaldkreis	139 101	Winterbach	Winterbach (Pfalz), Zweibrücken	341 035
Stroheich	Oberehe-Stroheich, Daun	233 054	Winzeln	Pirmasens, Stadt, kreisfrei	317 000
Tarforst	Trier, Stadt, kreisfrei	211 000	Winzenhelm	Bad Kreuznach, Stadt, Bad Kreuznach	133 006
Thaleischweiler	Thaleischweiler-Fröschen, Pirmasens	340 051	Wörsbach	Niederkirchen, Kaiserslautern	335 029
Thalfröschen	Thaleischweiler-Fröschen, Pirmasens	340 051	Wolf	Traben-Trarbach, Stadt, Bernkastel-Wittlich	231 124
Thalkleinich	Kleinich, Bernkastel-Wittlich	231 070	Zermüllen	Kelberg, Daun	233 218
Theisbergstegen	Theisbergstegen, Kusel	336 098	Zeselberg	Weselberg, Pirmasens	340 055
Todtenberg	Rotenhain, Oberwesterwaldkreis	139 090	Zewen-Oberkirch	Trier, Stadt, kreisfrei	211 000
Trahweiler	Henschtal, Kusel	336 037	Zinhain	Bad Marienberg (Westerwald), Stadt, Oberwesterwaldkreis	139 006
			Zürbach	Maxsain, Unterwesterwaldkreis	142 046

WEITERE VERÖFFENTLICHUNGEN ZUM THEMA DIESES BANDES

Regionale Gliederung: R = Regierungsbezirke K = Kreise G = Gemeinden

1. Gemeindestatistische Veröffentlichungen

Gemeindestatistik

- Band 3 Gemeindestatistik 1946 G brosch. DM 4,00
Band 21 Gemeindestatistik 1949/50 G brosch. DM 8,00
Band 63 Gemeindestatistik 1958 G brosch. DM 7,00

Gemeindestatistik 1960/61 G

- Band 109 Teil I Bevölkerung und Erwerbstätigkeit brosch. DM 15,00
Band 110 Teil II Gebäude und Wohnungen; Teil III Arbeitsstätten (ohne Landwirtschaft) . . brosch. DM 12,00
Band 111 Teil IV Betriebsstruktur der Landwirtschaft; Teil V Gemeindefinanzen brosch. DM 12,00
Bei geschlossener Abnahme der Bände 109 bis 111 DM 35,00
Band 172 Territorialverhältnisse der Gemeinden in Rheinland-Pfalz von 1789 bis zur
Bildung des Landes G brosch. DM 7,00

Bevölkerung, Erwerbstätigkeit und Gesundheitswesen

- Band 12 Die Wohnbevölkerung in Rheinland-Pfalz 1950 G vergriffen
12/I Koblenz brosch. DM 1,00 12/IV Rheinhessen brosch. DM 1,00
12/II Trier brosch. DM 1,00 12/V Pfalz brosch. DM 1,00
12/III Montabaur brosch. DM 1,00
Band 34 Die Bevölkerung der Gemeinden in Rheinland-Pfalz 1815 - 1950 G brosch. DM 7,50
Band 170 Die Bevölkerungsentwicklung in Rheinland-Pfalz 1963 bis 1965 G vergriffen
Band 112 Die Wohnplätze in Rheinland-Pfalz am 31. Dezember 1963 G brosch. DM 5,00
Band 28 Die Pendelwanderung in Rheinland-Pfalz im Jahre 1950 G vergriffen
Band 113 Pendelwanderung und Arbeitszentren in Rheinland-Pfalz im Jahre 1961 G brosch. DM 20,00
Band 13 Die Berufszählung in Rheinland-Pfalz 1950 G geb. DM 8,00
13/I Koblenz brosch. DM 1,50 13/IV Rheinhessen brosch. DM 1,00
13/II Trier brosch. DM 1,20 13/V Pfalz brosch. DM 1,50
13/III Montabaur brosch. DM 1,00

Unterricht und Bildung, Rechtspflege

- Heft 34 Die allgemeinbildenden Schulen 1955/56 G vergriffen

Die allgemeinbildenden und berufsbildenden Schulen

- Band 99 1961 G vergriffen Band 143 1964 G DM 6,00

Wahlen

Die Wahl zum Deutschen Bundestag in Rheinland-Pfalz

Band 4	1949	G	brosch.	DM 2,50	Band 94	1961	G	brosch.	DM 7,75
Band 29	1953	G	geb.	DM 8,00, brosch.	DM 6,80	Band 152	1965	G	brosch.	DM 8,00
Band 53	1957	G	brosch.	DM 6,00	Band 203	1969	G	brosch.	DM 8,00

Die Wahl zum Landtag in Rheinland-Pfalz

Band 11	1951	G	vergriffen		Band 130	1963	G	brosch.	DM 7,00
Band 38	1955	G	geb.	DM 8,00, brosch.	DM 6,50	Band 171	1967	G	brosch.	DM 9,00
Band 69	1959	G	brosch.	DM 5,00						

Die Kommunalwahlen in Rheinland-Pfalz

Band 24	1952	G	brosch.	DM 6,50	Band 142	1964	G	brosch.	DM 8,00
Band 46	1956	G	geb.	DM 9,00, brosch.	DM 7,00	Band 195	1969	G	brosch.	DM 8,00
Band 87	1960	G	brosch.	DM 7,00						

Band 39 Die Wahlen zum Landtag und Bundestag 1947 - 1955 G

Ergebnisse in den Gemeinden brosch. DM 7,50, geb. DM 9,00

Land- und Forstwirtschaft

Band 78 Produktions- und Absatzverhältnisse des Weinbaus in Rheinland-Pfalz 1957 G brosch. DM 7,50

Bodennutzung und Ernte in Rheinland-Pfalz

Band 100	1961	G	brosch.	DM 5,80	Band 192	1968	G	brosch.	DM 8,00
Band 156	1965	G	brosch.	DM 7,00						
Band 165	Der Obstbau in Rheinland-Pfalz	1965	G	brosch.	DM 8,00					
Band 167	Der Weinbau in Rheinland-Pfalz	1964	G	brosch.	DM 15,00					

Die Viehwirtschaft in Rheinland-Pfalz

Band 159	1965	G	brosch.	DM 8,00	Band 196	1968	G	brosch.	DM 7,00
----------	------	---	-------	---------	---------	----------	------	---	-------	---------	---------

Industrie und Handwerk, Handel, Verkehr

Die Industrie in Rheinland-Pfalz

Band 139	1963	G	brosch.	DM 7,00	Band 184	1967	G	brosch.	DM 8,00
Band 150	1964	G	brosch.	DM 8,00	Band 197	1968	G	brosch.	DM 8,00
Band 160	1965	G	brosch.	DM 8,00	Band 210	1969	G	brosch.	DM 8,00
Band 175	1966	G	brosch.	DM 8,00						
Band 15	Die nichtlandwirtschaftlichen Arbeitsstätten in Rheinland-Pfalz	G	geb.	DM 8,00						
	15/I Koblenz	brosch.	DM 2,00		15/IV	Rheinessen	brosch.	DM 1,00	
	15/II Trier	brosch.	DM 1,00		15/V	Pfalz	brosch.	DM 2,00	
	15/III Montabaur	brosch.	DM 1,00							
Band 125	Die Unternehmens- und Betriebsstruktur im Gaststätten- und Beherbergungsgewerbe im Jahre 1960	G	brosch.	DM 4,50						
Band 77	Die Gemeindestraßen in Rheinland-Pfalz im Jahre 1956	G	brosch.	DM 4,50						

Das Straßennetz in Rheinland-Pfalz

Band 128	1961	G	brosch.	DM 6,00	Band 173	1966	G	brosch.	DM 7,80
----------	------	---	-------	---------	---------	----------	------	---	-------	---------	---------

Bau- und Wohnungswesen

- Band 14 Die Wohnungszählung in Rheinland-Pfalz 1950 G geb. DM 6,00
14/I Koblenz brosch. DM 1,00 14/IV Rheinhessen brosch. DM 1,00
14/II Trier brosch. DM 1,00 14/V Pfalz brosch. DM 1,00
14/III Montabaur brosch. DM 1,00
Band 110 Gemeindestatistik 1960/61, Teil II: Gebäude und Wohnungen brosch. DM 12,00

Öffentliche Finanzen

- Taschenbuch der Finanz- und Steuerstatistik für Rheinland-Pfalz G. brosch. DM 8,00, Ganzleinen DM 10,00
erscheint jährlich seit 1953, in den ungeraden Jahren in der großen Ausgabe mit den Abschnitten "Kassenmäßige Steuereinnahmen und spezielle Steuerstatistiken" und "Ländervergleich", in den geraden Jahren in der kleinen Ausgabe ohne die genannten Abschnitte. Die Ausgaben 1953, 1954 und 1965 sind vergriffen. 1962 ist das Taschenbuch wegen des verkürzten Haushaltsjahres nicht erschienen, dafür ist in Band 102 eine Zehnjahres-Übersicht gegeben. Vom Jahre 1968 an ist das Werk in einer alle Jahre gleichbleibenden neuen Form eingerichtet.
- Band 179 Der Bruttolohn und seine Besteuerung in Rheinland-Pfalz 1965 G brosch. DM 5,00
Band 188 Die veranlagten Einkommen und ihre Besteuerung in Rheinland-Pfalz 1965 G . . brosch. DM 9,00
- Ertrag, Kapital und Lohnsumme des Gewerbes und ihre Besteuerung in Rheinland-Pfalz
- Band 101 1958 G brosch. DM 11,00 Band 204 1966 G brosch. DM 9,00

Verzeichnisse

Amtliches Gemeindeverzeichnis Rheinland-Pfalz

- Band 22 Amtliches Gemeindeverzeichnis mit Ergebnissen der Volkszählung vom 13. Sept. 1950 G vergriffen
Band 37 1955 G vergriffen Band 52 1957 G vergriffen
Band 108 1962 G vergriffen
Band 170 Amtliches Gemeindeverzeichnis von Rheinland-Pfalz 1967 mit Daten zur Bevölkerungsentwicklung in den Jahren 1963 bis 1965 G vergriffen
Band 112 Die Wohnplätze in Rheinland-Pfalz am 31. Dezember 1963 G DM 5,00

2. Bautätigkeit und Wohnungen

- Band 163 Struktur, Beschäftigte, Aufwand, Ertrag und Investitionen des verarbeitenden Gewerbes und des Bauhauptgewerbes in Rheinland-Pfalz im Jahre 1962 K brosch. DM 12,00

Das Bauhauptgewerbe in Rheinland-Pfalz

- Band 158 1950 - 1965 K brosch. DM 12,00 Band 194 1968 K brosch. DM 5,50
Band 174 1966 K brosch. DM 5,00 Band 200 1969 K brosch. DM 5,50
Band 183 1967 K brosch. DM 5,50

Bauwirtschaft, Bautätigkeit und Wohnungswesen in Rheinland-Pfalz

- Band 35 1950 - 1952 K vergriffen Band 107 1961 K brosch. DM 5,50
Band 51 1953 - 1955 K brosch. DM 5,80 Band 134 1962 K brosch. DM 4,50
Band 67 1956 - 1957 K brosch. DM 5,50 Band 144 1963 K brosch. DM 4,50
Band 76 1958 K brosch. DM 4,50 Band 151 1964 K brosch. DM 5,00
Band 85 1959 K brosch. DM 4,50 Band 161 1965 K brosch. DM 7,00
Band 98 1960 K brosch. DM 4,50

Bautätigkeit und Wohnungswesen in Rheinland-Pfalz

Band 176 1966 K brosch. DM 6,50	Band 201 1968 K brosch. DM 6,50
Band 187 1967 K brosch. DM 6,50	
Band 14 Die Wohnungszählung in Rheinland-Pfalz 1950 G geb. DM 6,00	
14/I Koblenz brosch. DM 1,00	14/IV Rheinhessen brosch. DM 1,00
14/II Trier brosch. DM 1,00	14/V Pfalz brosch. DM 1,00
14/III Montabaur brosch. DM 1,00	
Band 19 Die Wohnungszählung in Rheinland-Pfalz 1950 R brosch. DM 7,50, geb. DM 8,20	
Band 56 Wohnungen, Wohnparteien und Mieten in Rheinland-Pfalz 1956 K brosch. DM 9,00	
Band 110 Gemeindestatistik 1960/61 , Teil II: Gebäude und Wohnungen brosch. DM 12,00	
Band 118 Gebäude, Wohnungen und Wohnparteien in Rheinland-Pfalz am 6. Juni 1961 K . brosch. DM 8,00	

Laufende Reihen der Statistischen Berichte

Jahres-
abonnement

* F I 1 – m	Das Bauhauptgewerbe R	}	DM 4,00
F I 1 – j	Das Bauhauptgewerbe R (Zusammenfassung der Monatsberichte)		
* F I 1 – j	Das Bauhauptgewerbe K (Ergebnisse der Totalerhebung)		
* F II 1 – m	Die Baugenehmigungen	}	DM 2,50
* F II 1 – j	Die Baugenehmigungen		
* F II 2 und 4 – j	Die Bautätigkeit K		DM 1,00
F II 3 – j	Der Bauüberhang K		DM 0,80
F II 10 – j	Die Auftragsvergaben im Tiefbau		DM 0,50

Zusammenfassende Veröffentlichungen

Statistisches Jahrbuch für Rheinland-Pfalz 1970	Ganzleinen	DM 19,00
Rheinland-Pfalz im Spiegel der Statistik	Ganzleinen	DM 25,00